








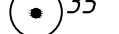



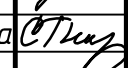


Условные обозначения:

-  - Участки испрашиваемые в постоянное пользование
-  - Земли УпрДора
-  - Проектир. тротуар
-  - Граница образуемого земельного участка с условным №1
-  - Граница постоянного отвода
-  - Граница временного отвода
-  - Красная линия (совпадает с линией регулирования застройки)
-  - Граница не изменяемых земельных участков по землепользователям
-  - Граница изменяемых земельных участков по землепользователям
-  35 - Переломные точки постоянного отвода

Согласовано

Инв. N подл. Подпись и дата Взам. инв. N

						178/рек-ПМТ		
						Проект межевания территории линейного объекта капитального строительства: "Реконструкция автомобильной дороги Белгород-Грайворон-граница Украины на участке км 8+200 - км 9+650 по ул. Королева в п. Стрелецкое Белгородского района Белгородской области"		
Изм.	Колуч	Лист	N док	Подпись	Дата	Стадия	Лист	Листов
Разраб.		Шевцова				Проект межевания территории	П	1
Проверил		Боденко						
ГИП		Москалёв				Чертеж межевания территории М1:500		1
Н. контр.		Гнездилова						
						000 "Белдорпроект"		