










ЭКСПЛИКАЦИЯ ЗДАНИЙ И СООРУЖЕНИЙ

№№ по ГП	Наименование	Примечание
3	5-ти этажный 4-х секционный жилой дом № 24	Проектир.
4	5-ти этажный 4-х секционный жилой дом № 25	Проектир.
8	Площадка мусороконтейнеров	Проектир.
9	Трансформаторная подстанция	Проектир.
16	Детская игровая площадка	Проектир.
17	Площадка отдыха	Проектир.
18	Тамп-трек	Проектир.
19	Скейт-парк	Проектир.
20	Площадка отдыха взрослых	Проектир.
21	Площадка сушки белья	Проектир.
22	Площадка велопарковки	Проектир.


УСЛОВНЫЕ ОБОЗНАЧЕНИЯ

-  Проект. усиленное плиточное покрытие
-  Проектируемое плиточное покрытие
-  Существующее а/бетонное покрытие
-  Проектируемые здания
-  Проектируемый откос
-  Проектируемый газон
-  Движение спец. машин
-  Граница отведенной территории
-  Проектируемые опоры освещения

1. Данный лист выполнен на основании задания на проектирование и геодезической съемки, выполненной в масштабе 1:500 в 2022 г.
2. Все размеры на чертеже даны в метрах.

СОГЛАСОВАНО

Изм. № подл. Подпись и дата Взам. инв. №

						09-20-д 25-ПЗУ			
						" Многоквартирный пятиэтажный жилой дом № 25 VIII-й квартал в мкр. " Новая жизнь", Юго-Западный район в г. Белгород (IV очередь)			
Изм.	К.уч.	Лист	Недок	Подпись	Дата				
					2022г	Схема планировочной организации земельного участка	Стадия	Лист	Листов
ГИП	Рудакова						ПД	2	
Проверил	Букин					Схема планировочной организации земельного участка	 ОСНОВА ИНЖЕНЕРНЫЕ РЕШЕНИЯ		
Разработал	Поротникова					М 1:500			
Н.контроль	Рудакова								