

Утверждена

(наименование документа об утверждении, включая наименования органов государственной власти или

органов местного самоуправления, принявших решение об утверждении схемы или

подписавших соглашение о перераспределении земельных участков)

от _____ № _____


Схема расположения земельного участка на кадастровом плане территории, по адресу: Белгородская обл., г. Белгород, пер. 3-й Магистральный, 6

| | | | |
|---|--|----------------------|--|
| Обозначение земельного участка | | 31:16:0127005:3У1 | |
| Площадь земельного участка | | 3 519 м ² | |
| (указывается проектная площадь образуемого земельного участка, вычисленная с использованием технологических и программных средств, в том числе размещенных на официальном сайте федерального органа исполнительной власти, уполномоченного Правительством Российской Федерации на осуществление государственного кадастрового учета, государственной регистрации прав, ведение Единого государственного реестра недвижимости и предоставление сведений, содержащихся в Едином государственном реестре недвижимости, в информационно-телекоммуникационной сети "Интернет" (далее - официальный сайт), с округлением до 1 квадратного метра. Указанное значение площади земельного участка может быть уточнено при проведении кадастровых работ не более чем на десять процентов) | | | |
| Обозначение характерных точек границ | Координаты, МСК-31, м | | |
| | (указываются в случае подготовки схемы расположения земельного участка с использованием технологических и программных средств, в том числе размещенных на официальном сайте. Значения координат, полученные с использованием указанных технологических и программных средств, указываются с округлением до 0,01 метра) | | |
| | X | Y | |
| 1 | 2 | 3 | |
| 1 | 391 981,50 | 1 324 904,09 | |
| 2 | 391 937,39 | 1 324 920,01 | |
| 3 | 391 912,73 | 1 324 875,45 | |
| 4 | 391 908,25 | 1 324 877,45 | |
| 5 | 391 904,82 | 1 324 870,78 | |
| 6 | 391 904,29 | 1 324 867,54 | |
| 7 | 391 906,35 | 1 324 865,53 | |
| 8 | 391 948,60 | 1 324 844,23 | |
| 9 | 391 953,12 | 1 324 843,34 | |
| 10 | 391 956,11 | 1 324 846,40 | |
| 11 | 391 959,75 | 1 324 842,33 | |
| 12 | 391 972,56 | 1 324 856,70 | |
| 13 | 391 970,91 | 1 324 858,42 | |
| 14 | 391 980,37 | 1 324 870,81 | |
| 15 | 391 964,10 | 1 324 888,90 | |
| 16 | 391 976,52 | 1 324 898,32 | |
| 1 | 391 981,50 | 1 324 904,09 | |

Кадастровый инженер







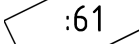


Затолокина Н.М.



Масштаб 1:800

Условные обозначения:

-  - Существующая часть границы, имеющиеся в ЕГРН сведения о которой достаточны для определения ее местоположения
-  - Вновь образованная часть границы, сведения о которой достаточны для определения ее местоположения
-  - Обозначение образуемого земельного участка
-  - Обозначение зоны с особыми условиями использования территории
-  - Граница кадастрового квартала
-  - Объект капитального строительства
-  - Кадастровый номер земельного участка