

Приложение
УТВЕРЖДЕНА
Распоряжением администрации

Города Белгорода

от _____

№ _____

**Схема расположения земельного участка на кадастровом плане территории,
расположенного: Белгородская область, г. Белгород, ул. Апанасенко, 56а**

Площадь земельного участка **2 883м²**

Обозначение земельного участка **31:16:0123016:3У1**

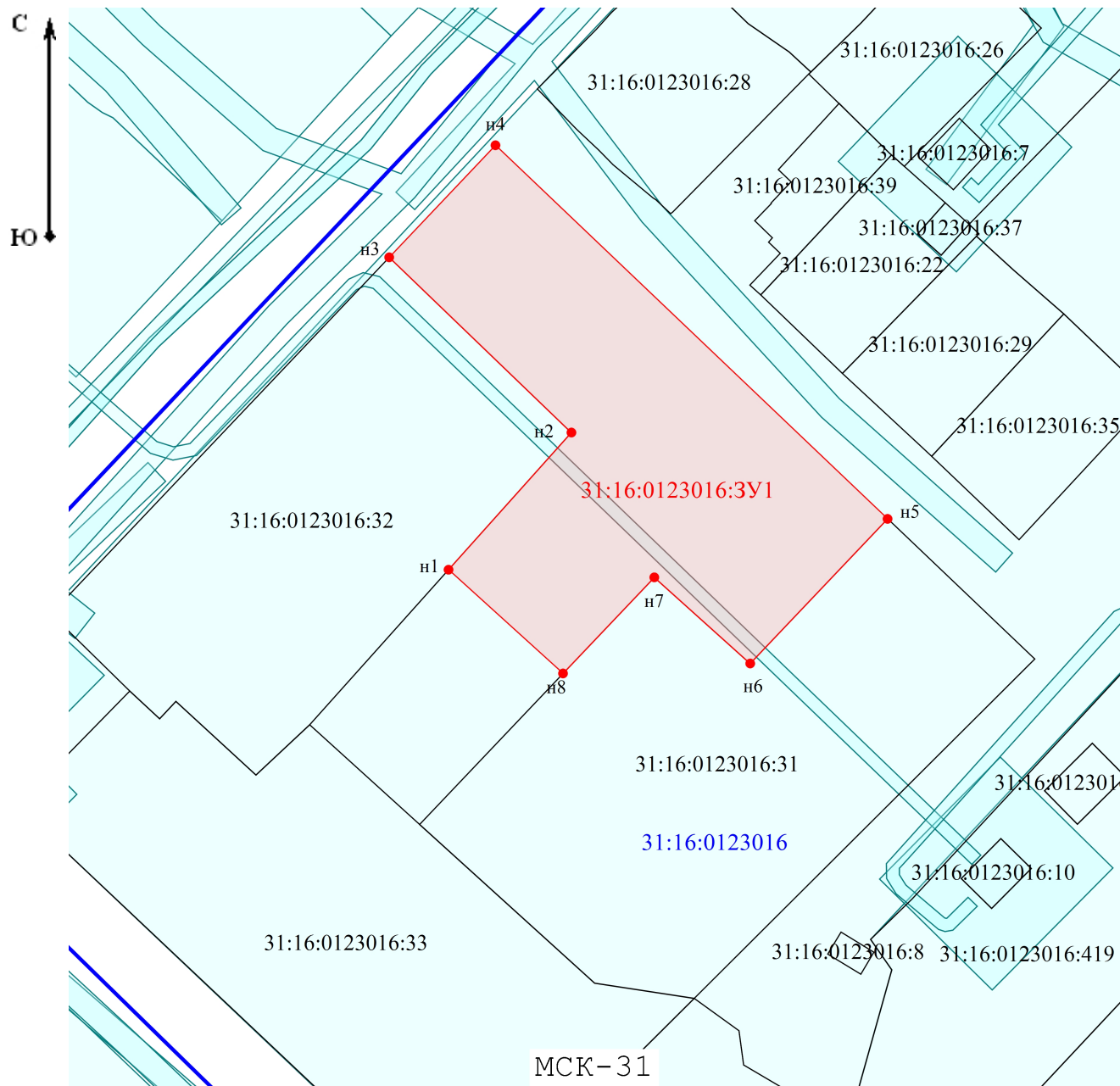
(указывается проектная площадь образуемого земельного участка, вычисленная с использованием технологических и программных средств, в том числе размещенных на официальном сайте федерального органа исполнительной власти, уполномоченного Правительством Российской Федерации на осуществление государственного кадастрового учета, государственной регистрации прав, ведение Единого государственного реестра недвижимости и предоставление сведений, содержащихся в Едином государственном реестре недвижимости, в информационно-телекоммуникационной сети "Интернет" (далее - официальный сайт), с округлением до 1 квадратного метра. Указанное значение площади земельного участка может быть уточнено при проведении кадастровых работ не более чем на десять процентов)

| Обозначение характерных точек границ | Координаты, м | |
|--|--|--------------|
| | (указываются в случае подготовки схемы расположения земельного участка с использованием технологических и программных средств, в том числе размещенных на официальном сайте. Значения координат, полученные с использованием указанных технологических и программных средств, указываются с округлением до 0,01 метра) | |
| | X | Y |
| 1 | 2 | 3 |
| н1 | 393 239,14 | 1 326 675,11 |
| н2 | 393 260,51 | 1 326 694,28 |
| н3 | 393 287,81 | 1 326 665,85 |
| н4 | 393 305,27 | 1 326 682,43 |
| н5 | 393 247,06 | 1 326 743,60 |
| н6 | 393 224,53 | 1 326 722,17 |
| н7 | 393 237,95 | 1 326 707,21 |
| н8 | 393 222,98 | 1 326 692,97 |
| н1 | 393 239,14 | 1 326 675,11 |

Кадастровый инженер








Затолокина Н.М.



Масштаб 1:1 000

Условные обозначения:

- 31:16:0123016 - Номер кадастрового квартала
- 31:16:0123016:31 - Кадастровый номер земельного участка
- 31:16:0123016:3У1 - Обозначение вновь образованного земельного участка
-  - Существующая часть границы земельного участка, имеющиеся в ЕГРН сведения о которой достаточны для определения ее местоположения
-  - Характерная точка границы земельного участка, установленная при проведении кадастровых работ
-  - Границы зоны с особыми условиями использования территории
-  - Граница кадастрового квартала
-  - Вновь образованная часть границы земельного участка, установленная при проведении кадастровых работ

Кадастровый инженер



Затолокина Н.М.