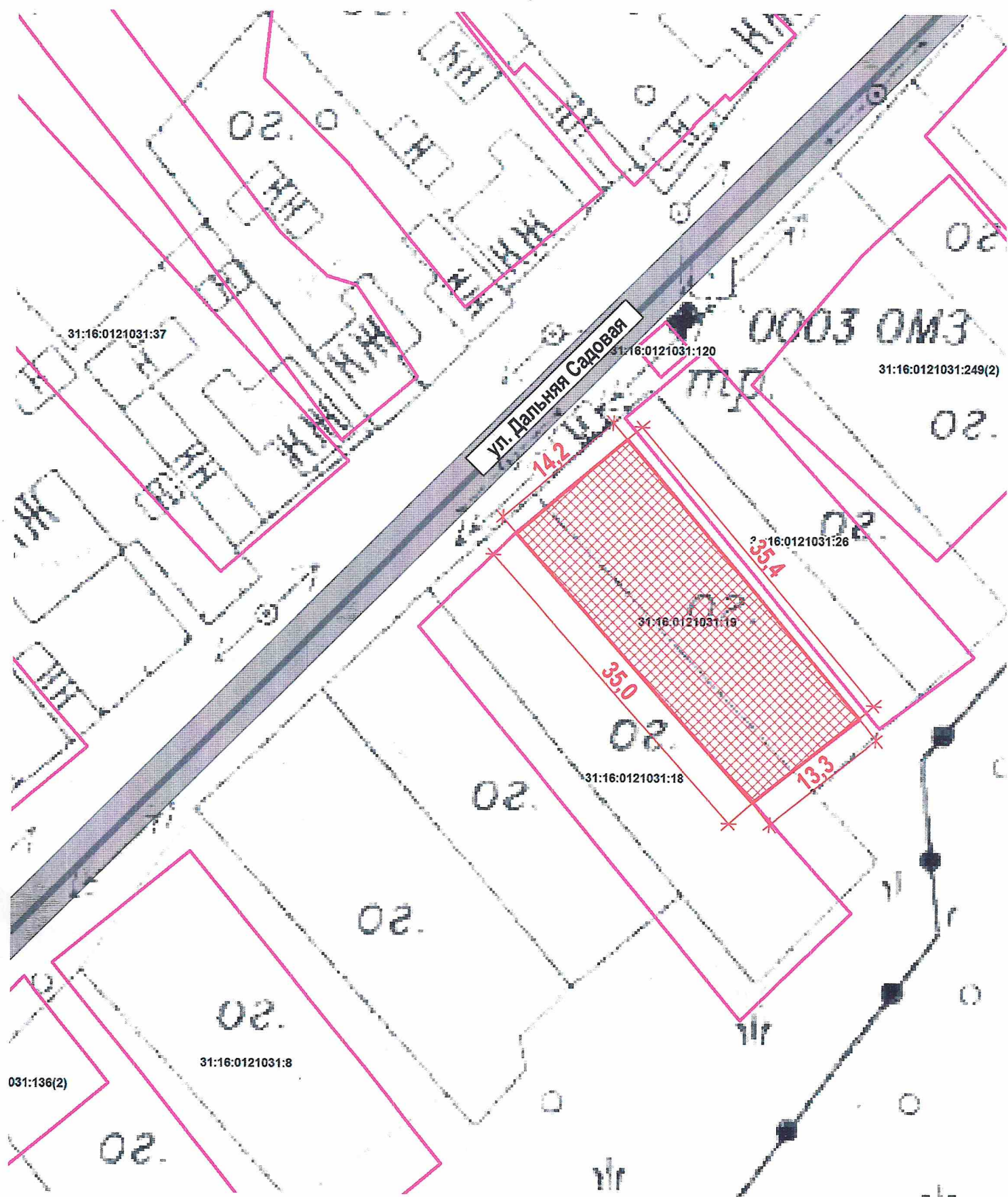




Схема расположения земельного участка М 1:500



Условные обозначения:

-  – границы земельных участков по сведениям ГКН
-  – земельный участок с кадастровым номером 31:16:0121031:19, площадью 483 м²

Заместитель главы администрации города –
руководитель комитета имущественных и земельных отношений

Начальник управления ландшафтного дизайна
и охраны окружающей среды

Управление государственной охраны
объектов государственного наблюдения
Белгородской области

СОГЛАСОВАНО
особые условия изложены
в письме (заключении)

№ 30-12/10 от 31.01.2024
 Подпись Игорь Сергеевич Игорь Сергеевич
 Сервисный центр г. Белгород ЛКЦ г. Белгород
СОГЛАСОВАНО

Внимание! Кабель связи. При производстве земляных работ вызвать представителя ПАО "Ростелеком" По адресу:

Телефон: 8-800-200-09-33
" 31 Государственное муниципальное
Предприятие Белгородской области
Подпись: *В.А.Васильев*
«Белгородский областной водоканал»
ФИЛИАЛ «БЕЛГОРОДСКИЙ»

РАСПОЛОЖЕНИЕ ЗЕМЕЛЬНОГО УЧАСТКА
СОГЛАСОВАНО

При производстве земляных работ вызвать представителя по телефону 8 (800) 234-71-87

« 30 » 10 20 24 год

сдпись _____, Итого _____
Машков Б. 31.01.200

«ИПА» — «ГЕНЕРАТОРНАЯ КОМПАНИЯ»
 «А3» — «Бардо» — «Волгоградская генерация»
 «Инновационные подразделения № 1»
 «Городские тепловые сети»
СОГЛАСОВАНО

« 31 » 01 2024 г.
Подпись: *И.И. Игнатьев*

(по согласованию)

приусловии соблюдения
требований правил
установлений охраняемых
зон (утв. ПП РФ n 160). В том
числе запрещена посадка
деревьев и кустов

и. отз.	Рябовский Р.А.		2024	Схема расположения земельного участка на кадастровом плане территории для ведения садоводства, код вида разрешенного использования земельного участка 13.2, по адресу: г. Белгород, ул. Дальняя Садовая	Лист
ивный спец.	Фомичева С.П.				