



АДМИНИСТРАЦИЯ ГОРОДА БЕЛГОРОДА
ПОСТАНОВЛЕНИЕ

«30» марта 2017 г.

№ 13

О внесении изменений в постановление администрации города Белгорода от 09 декабря 2015 года № 177

В соответствии с главой 5 Градостроительного кодекса Российской Федерации **п о с т а н о в л я ю:**

1. Внести в постановление администрации города Белгорода от 09 декабря 2015 года № 177 «Об утверждении документации по планировке территории микрорайона «Новый-2» города Белгорода» (в редакции постановления от 08.09.2016 г. № 147) изменения следующего содержания:

- схему проекта межевания территории микрорайона «Новый-2» города Белгорода (страница 26) изложить в новой редакции согласно приложению к настоящему постановлению.

2. Управлению по взаимодействию со СМИ (Русинова Л.А.) обеспечить опубликование настоящего постановления в газете «Наш Белгород» и на официальном сайте органов местного самоуправления города Белгорода в информационно-телекоммуникационной сети Интернет.

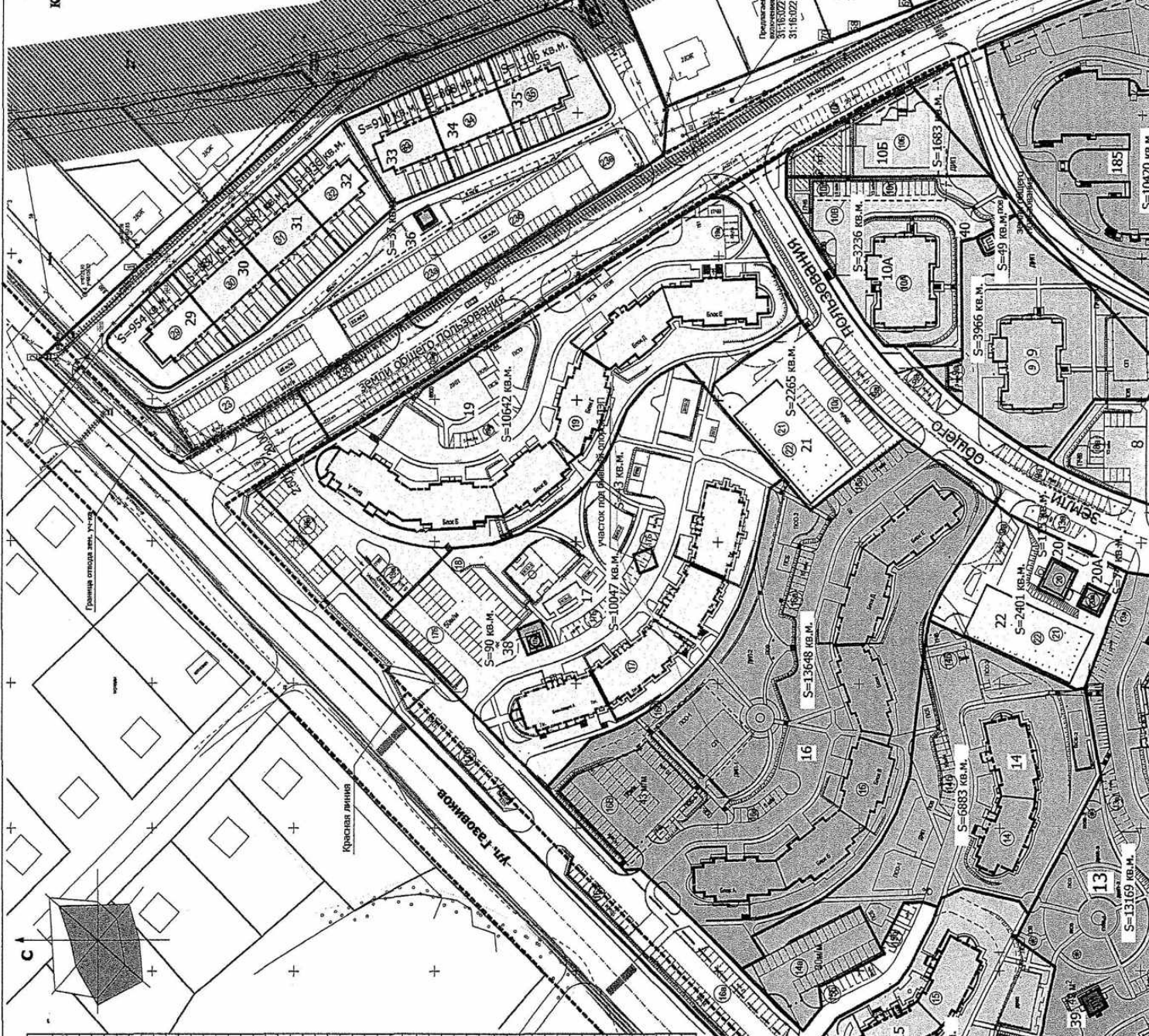
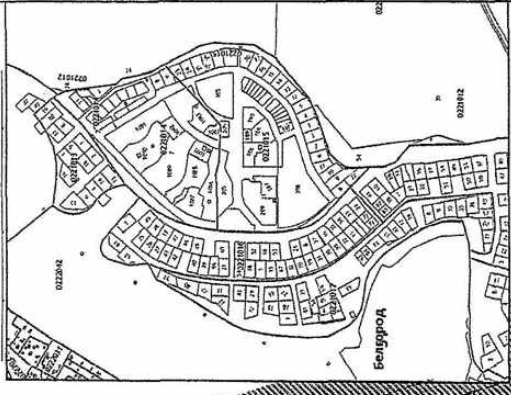
3. Контроль за исполнением настоящего постановления оставляю за собой.

**Глава администрации
города Белгорода**



К.Полежаев

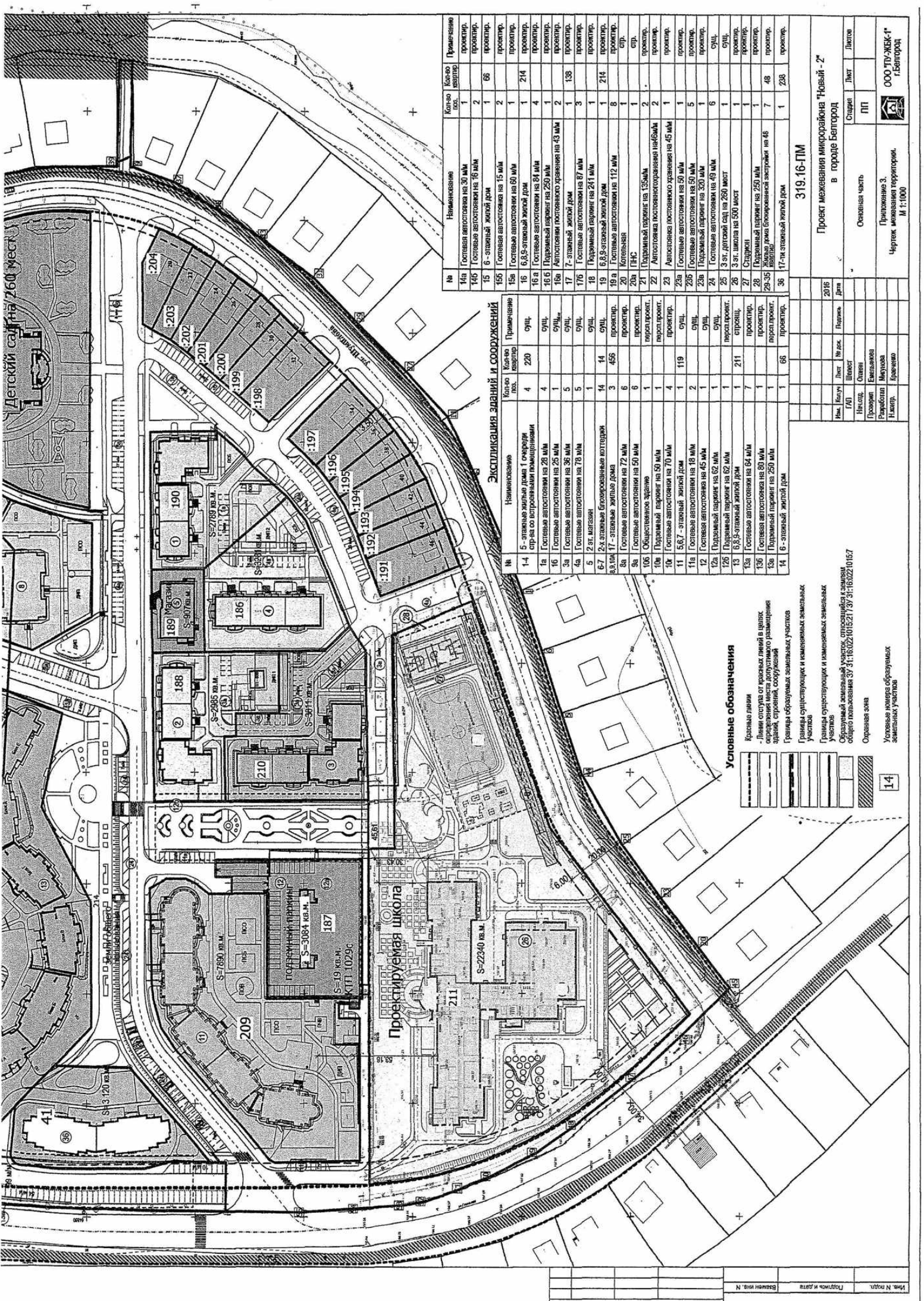
ПРИЛОЖЕНИЕ
к постановлению администрации
города Белгорода
«30» июля 2017 г. № 43



№ п/п	№ кадастрового участка	№ кадастрового участка	№ кадастрового участка
1	18-01	18-02	18-03
2	18-04	18-05	18-06
3	18-07	18-08	18-09
4	18-10	18-11	18-12
5	18-13	18-14	18-15
6	18-16	18-17	18-18
7	18-19	18-20	18-21
8	18-22	18-23	18-24
9	18-25	18-26	18-27
10	18-28	18-29	18-30
11	18-31	18-32	18-33
12	18-34	18-35	18-36
13	18-37	18-38	18-39
14	18-40	18-41	18-42
15	18-43	18-44	18-45
16	18-46	18-47	18-48
17	18-49	18-50	18-51
18	18-52	18-53	18-54
19	18-55	18-56	18-57
20	18-58	18-59	18-60
21	18-61	18-62	18-63
22	18-64	18-65	18-66
23	18-67	18-68	18-69
24	18-70	18-71	18-72
25	18-73	18-74	18-75
26	18-76	18-77	18-78
27	18-79	18-80	18-81
28	18-82	18-83	18-84
29	18-85	18-86	18-87
30	18-88	18-89	18-90
31	18-91	18-92	18-93
32	18-94	18-95	18-96
33	18-97	18-98	18-99
34	18-100	18-101	18-102
35	18-103	18-104	18-105
36	18-106	18-107	18-108
37	18-109	18-110	18-111
38	18-112	18-113	18-114
39	18-115	18-116	18-117
40	18-118	18-119	18-120
41	18-121	18-122	18-123
42	18-124	18-125	18-126
43	18-127	18-128	18-129
44	18-130	18-131	18-132
45	18-133	18-134	18-135
46	18-136	18-137	18-138
47	18-139	18-140	18-141
48	18-142	18-143	18-144
49	18-145	18-146	18-147
50	18-148	18-149	18-150
51	18-151	18-152	18-153
52	18-154	18-155	18-156
53	18-157	18-158	18-159
54	18-160	18-161	18-162
55	18-163	18-164	18-165
56	18-166	18-167	18-168
57	18-169	18-170	18-171
58	18-172	18-173	18-174
59	18-175	18-176	18-177
60	18-178	18-179	18-180
61	18-181	18-182	18-183
62	18-184	18-185	18-186
63	18-187	18-188	18-189
64	18-190	18-191	18-192
65	18-193	18-194	18-195
66	18-196	18-197	18-198
67	18-199	18-200	18-201
68	18-202	18-203	18-204
69	18-205	18-206	18-207
70	18-208	18-209	18-210
71	18-211	18-212	18-213
72	18-214	18-215	18-216
73	18-217	18-218	18-219
74	18-220	18-221	18-222
75	18-223	18-224	18-225
76	18-226	18-227	18-228
77	18-229	18-230	18-231
78	18-232	18-233	18-234
79	18-235	18-236	18-237
80	18-238	18-239	18-240
81	18-241	18-242	18-243
82	18-244	18-245	18-246
83	18-247	18-248	18-249
84	18-250	18-251	18-252
85	18-253	18-254	18-255
86	18-256	18-257	18-258
87	18-259	18-260	18-261
88	18-262	18-263	18-264
89	18-265	18-266	18-267
90	18-268	18-269	18-270
91	18-271	18-272	18-273
92	18-274	18-275	18-276
93	18-277	18-278	18-279
94	18-280	18-281	18-282
95	18-283	18-284	18-285
96	18-286	18-287	18-288
97	18-289	18-290	18-291
98	18-292	18-293	18-294
99	18-295	18-296	18-297
100	18-298	18-299	18-300

«Копия информации о кадастровых объектах, расположенных на территории земельного участка № 01.09.2014»

Семья Общества
Трудовое



Экспликация зданий и сооружений

№	Наименование	Кол-во кв. м	Кол-во вкл.	Проектное решение
14а	Гостевые автопоставки на 30 м/м	1	1	проект.
14б	Гостевые автопоставки на 16 м/м	2	2	проект.
15	6-этажный жилой дом	1	66	проект.
15а	Гостевые автопоставки на 15 м/м	2	2	проект.
15б	Гостевые автопоставки на 60 м/м	1	1	проект.
16	6,8,9-этажный жилой дом	1	214	проект.
16а	Гостевые автопоставки на 84 м/м	4	4	проект.
16.6	Подземный паркинг на 250 мест	1	1	проект.
16в	Гостевые автопоставки на 43 м/м	2	2	проект.
17	7-этажный жилой дом	1	138	проект.
17б	Гостевые автопоставки на 87 м/м	3	3	проект.
18	Кураторский паркинг на 241 м/м	1	214	проект.
19	6,8,9-этажный жилой дом	1	214	проект.
19а	Гостевые автопоставки на 112 м/м	6	6	проект.
20	Котельная	1	1	спр.
20а	ПНС	1	1	спр.
21	Подземный паркинг на 1355 мест	2	2	проект.
22	Автопоставки истопного хранения на 60 м/м	1	1	проект.
23а	Гостевые автопоставки на 50 м/м	1	1	проект.
23б	Гостевые автопоставки на 30 м/м	5	5	проект.
23в	Подземный паркинг на 320 м/м	1	1	проект.
24	Гостевые автопоставки на 49 м/м	6	6	спр.
25	3 эт. детский сад на 260 мест	1	1	спр.
26	3 эт. школа на 500 мест	1	1	спр.
27	Старшая	1	1	проект.
28	Подземный паркинг на 250 м/м	1	1	проект.
28-35	Жилая зона блокового застройки на 46 вкл.	7	48	проект.
36	17-этажный жилой дом	1	238	проект.

319.16-ПМ

Проект застройки микрорайона "Новый - 2" в городе Белгород

№	Имя	Кол-во	Лист	№ док.	Полном.	Дата
2016						

Имя	Кол-во	Лист	№ док.	Полном.	Дата
ГАП		Шефет			
И.с.п.		Олеин			
Проектир.		Евдокимова			
Проработ		Митусова			
И.в.спр.		Борисенко			

14

Условные обозначения

- Красные линии
- Линии отступа от красных линий в целом
- Линии отступа от красных линий в целом
- Образованный земельный участок, отступающий в сторону от красных линий, определяющий допустимые размеры отступа, отрезки, сооружения
- Границы существующих и планируемых земельных участков
- Границы существующих и планируемых земельных участков
- Границы существующих и планируемых земельных участков
- Участок
- Образованный земельный участок, отступающий в сторону от красных линий, определяющий допустимые размеры отступа, отрезки, сооружения
- Охранная зона
- Условные номера образуемых земельных участков

14

Условные номера образуемых земельных участков

14

Охранная зона

Участок

Образованный земельный участок, отступающий в сторону от красных линий, определяющий допустимые размеры отступа, отрезки, сооружения

Границы существующих и планируемых земельных участков

Границы существующих и планируемых земельных участков

Границы существующих и планируемых земельных участков

Участок

Образованный земельный участок, отступающий в сторону от красных линий, определяющий допустимые размеры отступа, отрезки, сооружения

Охранная зона

Условные номера образуемых земельных участков

14

Участок

Образованный земельный участок, отступающий в сторону от красных линий, определяющий допустимые размеры отступа, отрезки, сооружения