



АДМИНИСТРАЦИЯ ГОРОДА БЕЛГОРОДА

## ПОСТАНОВЛЕНИЕ

«17» августа 2016 года

№ 142

**О внесении изменений в постановление администрации города Белгорода от 19.03.2014 года № 47**

Руководствуясь ст. 19 Федерального закона от 13.03.2006 года № 38-ФЗ «О рекламе», в целях создания благоприятных условий для производства и распространения социальной рекламы, соблюдения внешнего архитектурного облика сложившейся застройки города Белгорода, градостроительных норм и правил, требований безопасности и приведения в соответствие правовых актов администрации города Белгорода **п о с т а н о в л я ю:**

1. Внести в постановление администрации города Белгорода от 19.03.2014 года № 47 «Об утверждении схемы размещения рекламных конструкций на территории городского округа «Город Белгород» (в редакции постановлений от 29.08.2014 года № 165, от 01.12.2014 года № 238, от 20.03.2015 года № 33, от 14.09.2015 года № 113, от 16.02.2016 года № 12, от 04.04.16 года № 53, от 20.05.2016 года № 71) следующие изменения:

- дополнить схему размещения рекламных конструкций на территории города Белгорода согласно приложению.

2. Управлению информации и массовых коммуникаций администрации города (Губина С.А.) обеспечить опубликование настоящего постановления в газете «Наш Белгород».

3. Контроль за исполнением настоящего постановления возложить на заместителя главы администрации города по строительству, транспорту и жилищно-коммунальному хозяйству Веретенникова В.В.

Глава администрации  
города Белгорода



К.Полежаев

Приложение  
к постановлению администрации  
города Белгорода  
от 17.08.2016 № 148

**ценя рекламных конструкций  
города Белгорода**

**рукция - Телемонитор**

  
г. Белгород 2016 г.




Управление архитектуры и градостроительства  
города Белгорода

## **Дополнения в Схему разм на территории**

**рекламная кон**

**Согласовано**

**Первый заместитель  
Губернатора области**

  
В.А. Сергачев

“ 6 ” МАЯ 2016 г.






# цення рекламных конструкций города Белгорода

М 1:2500

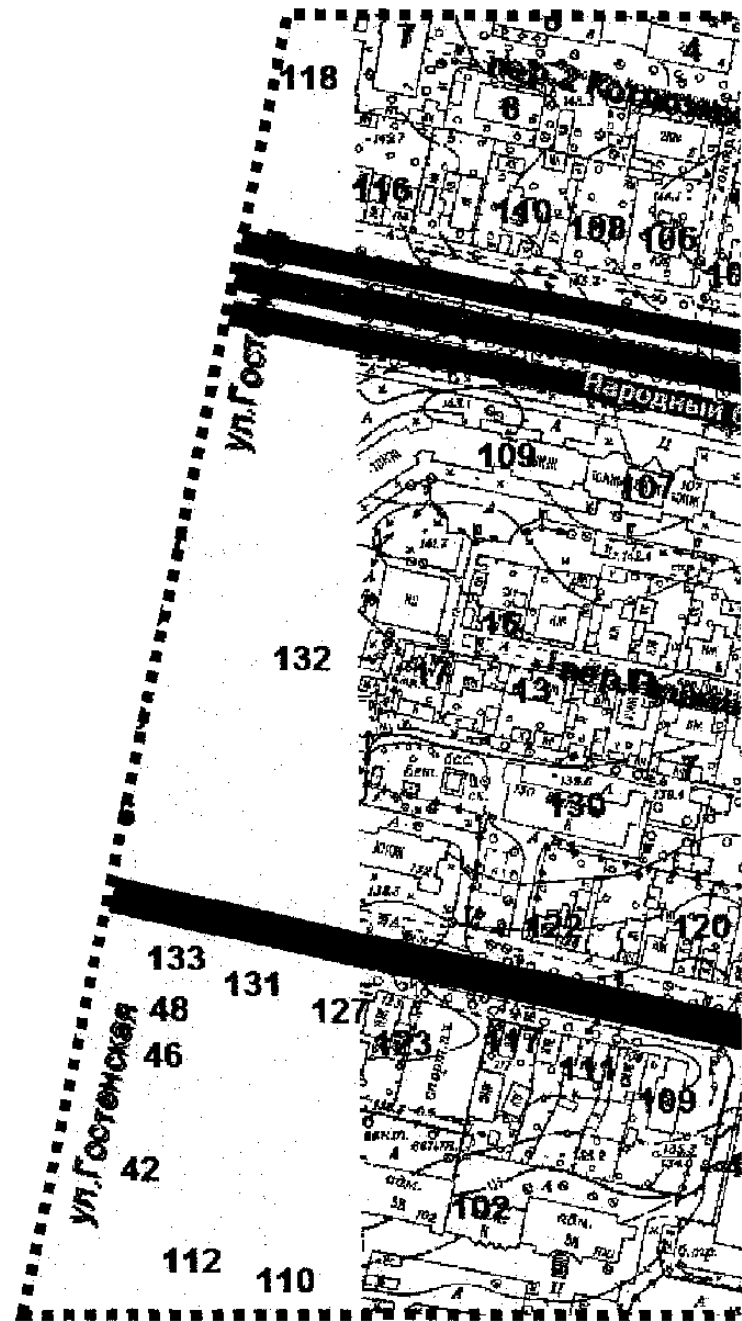






ишная тумба		Сити-лайт		Зона №1
амья		Стела		Зона №2
фтборд		Рекламно-информационный знак		Зона №3
лон				Зона №4




7

## Дополнения в схему размещения объектов на территории



	Проспект		Ситиборд		
	Улица		Телемонитор		
	Пешеходная улица (бульвар)		Пилларс		
			Афишный стенд		



---

**с дополнениям в  
сламных конструкций  
рода Белгорода**

---

**кция - Телемонитор**

---

**г. Белгород 2016 г.**






Управление архитектуры и градостроительства  
города Белгорода

**Фотоматериалы  
Схему размещения ре  
на территории г**

**Рекламная конст**

**мещения рекламных конструкций**

**Фотография 2  
Сторона Б  
(против хода движения)**



**лана Хмельницкого, (в районе дома № 107)**


  
**г. Белгород 2016 г.**



Управление архитектуры и градостроительства  
города Белгорода

## Фотоматериалы к схеме ра

Фотография 1  
Сторона А  
(по ходу движения)



**3**  
Телемо-  
нитор

№

**37**

Адрес: пр. Бс