



# АДМИНИСТРАЦИЯ ГОРОДА БЕЛГОРОДА

## РАСПОРЯЖЕНИЕ

БЕЛГОРОД

«12» Октябрь 2022 г.

№ 2225

### Об утверждении карты-плана территории по ул. Губкина (ГСК «Дружба»)

Руководствуясь статьей 42.10 Федерального закона от 24 июля 2007 года № 221-ФЗ «О кадастровой деятельности», постановлением администрации города Белгорода от 11 апреля 2022 года № 71 «Об утверждении регламента работы согласительной комиссии по согласованию местоположения границ земельных участков при выполнении комплексных кадастровых работ на территории городского округа «Город Белгород», распоряжением администрации города Белгорода от 17 января 2022 года № 20 «О проведении комплексных кадастровых работ на территории города Белгорода», распоряжением администрации города Белгорода от 28 марта 2022 года № 482 «О создании согласительной комиссии по согласованию местоположения границ земельных участков при выполнении комплексных кадастровых работ на территории городского округа «Город Белгород», с учетом протоколов заседаний согласительной комиссии по вопросу согласования местоположения границ земельных участков от 22 августа 2022 года и от 26 сентября 2022 года и заключений согласительной комиссии о результатах рассмотрения возражений заинтересованных лиц относительно местоположения границ земельных участков, установленных при выполнении комплексных кадастровых работ, от 22 августа 2022 года и от 26 сентября 2022 года:

1. Утвердить прилагаемую карту-план территории, подготовленную в результате выполнения комплексных кадастровых работ, в границах кадастровых кварталов 31:16:0222012, 31:16:0222014, 31:16:0222015 и 31:16:0222016, расположенных на землях населенных пунктов по ул. Губкина (ГСК «Дружба»).

2. Комитету имущественных и земельных отношений администрации города Белгорода (Пасика К.А.) обеспечить в установленном действующим законодательством порядке внесение в Единый государственный реестр недвижимости сведений о земельных участках и о местоположении на них

зданий, сооружений, объектов незавершенного строительства, полученных в результате выполнения комплексных кадастровых работ.

3. Управлению информационной политики администрации города (Абакумова О.С.) обеспечить опубликование настоящего распоряжения на официальном сайте органов местного самоуправления города Белгорода в информационно-телекоммуникационной сети Интернет.

4. Контроль исполнения настоящего распоряжения возложить на комитет имущественных и земельных отношений администрации города (Пасика К.А.).

**Глава администрации  
города Белгорода**



**А.А. Иванов**



**АКТ**  
**СОГЛАСОВАНИЯ МЕСТОПОЛОЖЕНИЯ ГРАНИЦ ЗЕМЕЛЬНЫХ УЧАСТКОВ**  
**ПРИ ВЫПОЛНЕНИИ КОМПЛЕКСНЫХ КАДАСТРОВЫХ РАБОТ**

31:16:0222012,31:16:0222014,31:16:0222015,31:16:0222016

(наименование субъекта Российской Федерации, муниципального образования, населенного пункта, уникальные учетные номера кадастровых кварталов, а также иные сведения, позволяющие определить местоположение территории, на которой выполняются комплексные кадастровые работы)

Всего листов 2      Лист № 1

№ п/п	Обозначение части (характерной точки) границы		Результат согласования (согласовано / спорное)	Кадастровые номера или обозначения смежных земельных участков	Сведения о лице, представившем возражения	Реквизиты вступившего в законную силу судебного акта
	от т.	до т.				
1	2	3	4	5	6	7
1	н10075У	н10075У	Согласовано	31:16:0222014:17		
2	н2645У	н2645У	Согласовано	31:16:0222014:27		
3	н2641У	н2641У	Согласовано	31:16:0222014:28		
4	н11896У	н11896У	Согласовано	31:16:0222015:5		
5	н11938У	н11938У	Согласовано	31:16:0222012:2		
6	н2813У	н2813У	Согласовано	31:16:0222014:10		
7	н8613У	н8613У	Согласовано	31:16:0222015:18		
8	н8656У	н8656У	Согласовано	31:16:0222015:19		
9	н11943У	н11943У	Согласовано	31:16:0222014:1		
10	н10068У	н10068У	Согласовано	31:16:0222014:20		
11	н2938У	н2938У	Согласовано	31:16:0222015:2		
12	н2897У	н2897У	Согласовано	31:16:0222015:3		
13	н2617У	н2617У	Согласовано	31:16:0222014:31		
14	н2879У	н2879У	Согласовано	31:16:0222015:4		
15	н2505У	н2505У	Согласовано	31:16:0222012:12		
16	н2424У	н2424У	Согласовано	31:16:0222012:5		
17	н8765У	н8765У	Согласовано	31:16:0222012:9		
18	н2517У	н2517У	Согласовано	31:16:0222012:14		
19	н2912У	н2912У	Согласовано	31:16:0222015:14		
20	н2917У	н2917У	Согласовано	31:16:0222015:15		
21	н2829У	н2829У	Согласовано	31:16:0222014:18		
22	н10047У	н10047У	Согласовано	31:16:0222014:19		
23	н2637У	н2637У	Согласовано	31:16:0222014:29		
24	н9531У	н9531У	Согласовано	31:16:0222014:2		
25	н2738У	н2738У	Согласовано	31:16:0222014:5		
26	н6132У	н6132У	Согласовано	31:16:0222015:6		
27	н2903У	н2903У	Согласовано	31:16:0222015:13		
28	н4557У	н4557У	Согласовано	31:16:0222014:14		
29	н4549У	н4549У	Согласовано	31:16:0222014:15		
30	н2653У	н2653У	Согласовано	31:16:0222014:25		
31	н4455У	н4455У	Согласовано	31:16:0222014:36		
32	н2473У	н2473У	Согласовано	31:16:0222012:10		
33	н22807У н22807У		Согласовано	31:16:0222012:18 :3У117		
34	н22807У	н22807У	Согласовано	31:16:0222012:18		
35	н4360У	н4360У	Согласовано	31:16:0222012:4		
36	н11843У	н11843У	Согласовано	31:16:0222015:10		
37	н4565У	н4565У	Согласовано	31:16:0222014:12		
38	н10043У	н10043У	Согласовано	31:16:0222014:13		
39	н10068У н10068У		Согласовано	31:16:0222014:21 31:16:0222014:20		
40	н10068У	н10068У	Согласовано	31:16:0222014:21		
41	н2818У	н2818У	Согласовано	31:16:0222014:22		
42	н2613У	н2613У	Согласовано	31:16:0222014:32		
43	н2605У	н2605У	Согласовано	31:16:0222014:33		



1	2	3	4	5	6	7
44	н2485У	н2485У	Согласовано	31:16:0222012:11		
45	н2509У	н2509У	Согласовано	31:16:0222012:13		
46	н2538У	н2538У	Согласовано	31:16:0222012:15		
47	н8182У	н8182У	Согласовано	31:16:0222015:1		
48	н10016У	н10016У	Согласовано	31:16:0222014:11		
49	н10028У	н10028У	Согласовано	31:16:0222014:23		
50	н2675У	н2675У	Согласовано	31:16:0222014:24		
51	н2595У	н2595У	Согласовано	31:16:0222014:34		
52	н2577У	н2577У	Согласовано	31:16:0222014:35		
53	н2734У	н2734У	Согласовано	31:16:0222014:6		
54	н4664У	н4664У	Согласовано	31:16:0222016:9		
55	н2722У	н2722У	Согласовано	31:16:0222014:7		
56	н11863У	н11863У	Согласовано	31:16:0222015:8		
57	н4517У	н4517У	Согласовано	31:16:0222014:9		
58	н3104У	н3104У	Согласовано	31:16:0222016:12		
59	н2332У	н2332У	Согласовано	31:16:0222012:23		
60	н2327У	н2327У	Согласовано	31:16:0222012:29		
61	н8120У	н8120У	Согласовано	31:16:0222015:25		
62	5041	5041	Согласовано	31:16:0222015:26		
63	н8606У	н8606У	Согласовано	31:16:0222015:36		
64	н10086У	н10086У	Согласовано	31:16:0222014:38		
65	н5688У	н5688У	Согласовано	31:16:0222012:3		
66	н254У	н254У	Согласовано	31:16:0222012:6		
67	н10090У	н10090У	Согласовано	31:16:0222014:40		
68	н2364У	н2364У	Согласовано	31:16:0222012:1		
69	н2346У	н2346У	Согласовано	31:16:0222012:27		
70	н2301У	н2301У	Согласовано	31:16:0222012:8		
71	н2297У	н2297У	Согласовано	31:16:0222012:21		
72	н2340У	н2340У	Согласовано	31:16:0222012:26		
73	н8113У	н8113У	Согласовано	31:16:0222015:27		
74	н8168У	н8168У	Согласовано	31:16:0222015:39		
75	н2649У	н2649У	Согласовано	31:16:0222014:26		
76	н4373У	н4373У	Согласовано	31:16:0222012:24		
77	н2315У	н2315У	Согласовано	31:16:0222012:28		
78	4266	4266	Согласовано	31:16:0222015:21		
79	н8104У	н8104У	Согласовано	31:16:0222015:22		
80	н8085У	н8085У	Согласовано	31:16:0222015:31		
81	4294	9056	Согласовано	31:16:0222015:20		
82	5194	4667	Согласовано	31:16:0222016:11		
83	5227	5195	Согласовано	31:16:0222016:34		
84	н7943У	н7943У	Согласовано	31:16:0222016:35		
85	н3146У	н3146У	Согласовано	31:16:0222016:7		
86	н7902У	н7902У	Согласовано	31:16:0222016:25		
87	н3139У	н3139У	Согласовано	31:16:0222016:26		
88	9100	5226	Согласовано	31:16:0222016:31		
89	н3196У	н3196У	Согласовано	31:16:0222016:55		
90	н8896У	н8896У	Согласовано	31:16:0222012:25		
91	н11853У	н11853У	Согласовано	31:16:0222015:24		
92	н11854У	н11854У	Согласовано	31:16:0222015:9		
93	н11858У	н11858У	Согласовано	31:16:0222015:37		

Председатель согласительной комиссии:

М.П.

(подпись)

Пасика К.А.

(фамилия, инициалы)

Пронумеровано, прошнуровано и скреплено

Печатью

2 (1908)

Лисогов

Подпись





## ЗАКЛЮЧЕНИЕ

согласительной комиссии о результатах рассмотрения возражений заинтересованных лиц относительно местоположения границ земельных участков, установленных при выполнении комплексных кадастровых работ в границах кадастровых кварталов с учетными номерами 31:16:0222015, 31:16:0222016, 31:16:0222014, 31:16:0222012; 31:16:0222013, 31:16:0222017, 31:16:0222019 при выполнении комплексных кадастровых работ в соответствии с государственным (муниципальным) контрактом от «01» марта 2022 № 19

г. Белгород

«22» августа 2022 года

Настоящее заключение составлено согласительной комиссией, образованной распоряжением администрации города Белгорода от «28» марта 2022 года № 482 «О создании согласительной комиссии по согласованию местоположения границ земельных участков при выполнении комплексных кадастровых работ на территории городского округа «Город Белгород» (распоряжение администрации города Белгорода от 12.08.2022 № 1651), в составе ее членов:

### Присутствовали:

1. Пасика  
Кристина Андреевна - руководитель комитета имущественных и земельных отношений администрации города, председатель согласительной комиссии
2. Синегубов  
Андрей Васильевич - заместитель руководителя управления архитектуры и градостроительства администрации города – заместитель главного архитектора администрации города, заместитель председателя согласительной комиссии
3. Лисицкий  
Андрей Сергеевич - начальник управления земельных отношений комитета имущественных и земельных отношений администрации города, секретарь согласительной комиссии
4. Нагибина  
Наталья Геннадьевна - начальник отдела учета государственных земель и кадастровой работы департамента земельных ресурсов министерства имущественных и земельных отношений Белгородской области
5. Морозов  
Николай Иванович - председатель Ассоциации саморегулируемой организации «Объединение профессионалов Кадастровой деятельности»
6. Махнатеева  
Наталья Николаевна - ведущий специалист – эксперт отдела правового обеспечения, судебной защиты и регистрации прав Межрегионального территориального управления Федерального агентства по управлению государственным имуществом в Курской и Белгородской областях
7. Ваняшкина  
Ирина Фиркатовна - главный специалист – эксперт отдела государственной регистрации недвижимости № 1 Управления Федеральной службы государственной регистрации кадастра и картографии по Белгородской области





В ходе выполнения в соответствии с государственным (муниципальным) контрактом от «04» марта 2022 года № 16 комплексных кадастровых работ в границах кадастровых кварталов с учетными номерами 31:16:0121029, 31:16:0121030 в сроки, установленные Федеральным законом от 24.07.2007 года № 221-ФЗ «О кадастровой деятельности», в согласительную комиссию поступило 1 возражение заинтересованного лица относительно местоположения границ земельного участка:

- Гусакова Виктора Владимировича - правообладателя нежилого здания (гаража) с кадастровым номером 31:16:0222014:66, расположенного по ул. Губкина, ГСК «Дружба», уч. № 3, гараж № 234 в г. Белгороде, в связи с несоответствием конфигурации гаража и образуемого земельного участка фактической конфигурации гаража с кадастровым номером 31:16:0222014:66. Возражение Гусакова В.В. относительно несоответствия конфигурации нежилого здания (гараж) с кадастровым номером 31:16:0222014:16 и образуемого земельного участка фактическому местоположению признать обоснованными. ИП Котельникова Юлия Владимировна осуществить контроль геодезической съемки, при наличии оснований доработать проект карты-плана территории кадастрового квартала с учетными номерами 31:16:0222015, 31:16:0222016, 31:16:0222014, 31:16:0222012 путем внесения изменений. Согласительной комиссии продолжить прием возражений заинтересованных лиц относительно местоположения границ земельных участков в течение 35 календарных дней - до «26» сентября 2022 года.

**Подписи:**

Члены комиссии:

1.		Пасика К.А.
	(подпись)	(ф.и.о.)
2.		Синегубов А.В.
	(подпись)	(ф.и.о.)
3.		Лисицкий А.С.
	(подпись)	(ф.и.о.)
4.		Ваняшкина И.Ф.
	(подпись)	(ф.и.о.)
5.		Морозов Н.И.
	(подпись)	(ф.и.о.)
6.		Махнатеева Н.Н.
	(подпись)	(ф.и.о.)
7.		Нагибина Н.Г.
	(подпись)	(ф.и.о.)



## ЗАКЛЮЧЕНИЕ

согласительной комиссии о результатах рассмотрения возражений заинтересованных лиц относительно местоположения границ земельных участков, установленных при выполнении комплексных кадастровых работ в границах кадастровых кварталов с учетными номерами 31:16:0222015, 31:16:0222016, 31:16:0222014, 31:16:0222012; 31:16:0222013, 31:16:0222017, 31:16:0222019 при выполнении комплексных кадастровых работ в соответствии с государственным (муниципальным) контрактом от «01» марта 2022 № 19

г. Белгород

«26» сентября 2022 года

Настоящее заключение составлено согласительной комиссией, образованной распоряжением администрации города Белгорода от «28» марта 2022 года № 482 «О создании согласительной комиссии по согласованию местоположения границ земельных участков при выполнении комплексных кадастровых работ на территории городского округа «Город Белгород» (распоряжение администрации города Белгорода от 12.08.2022 № 1651), в составе ее членов:

### Присутствовали:

1. Пасика  
Кристина Андреевна - руководитель комитета имущественных и земельных отношений администрации города, председатель согласительной комиссии
2. Синегубов  
Андрей Васильевич - заместитель руководителя управления архитектуры и градостроительства администрации города – заместитель главного архитектора администрации города, заместитель председателя согласительной комиссии
3. Лисицкий  
Андрей Сергеевич - начальник управления земельных отношений комитета имущественных и земельных отношений администрации города, секретарь согласительной комиссии
4. Нагибина  
Наталья Геннадьевна - начальник отдела учета государственных земель и кадастровой работы департамента земельных ресурсов министерства имущественных и земельных отношений Белгородской области
5. Морозов  
Николай Иванович - председатель Ассоциации саморегулируемой организации «Объединение профессионалов Кадастровой деятельности»
6. Махнатеева  
Наталья Николаевна - ведущий специалист – эксперт отдела правового обеспечения, судебной защиты и регистрации прав Межрегионального территориального управления Федерального агентства по управлению государственным имуществом в Курской и Белгородской областях
7. Ваняшкина  
Ирина Фиркатовна - главный специалист – эксперт отдела государственной регистрации недвижимости № 1 Управления Федеральной службы государственной регистрации кадастра и картографии по Белгородской области



В ходе выполнения в соответствии с государственным (муниципальным) контрактом от «04» марта 2022 года № 16 комплексных кадастровых работ в границах кадастровых кварталов с учетными номерами 31:16:0121029, 31:16:0121030 в сроки, установленные Федеральным законом от 24.07.2007 года № 221-ФЗ «О кадастровой деятельности», в согласительную комиссию поступило 4 возражения заинтересованных лиц относительно местоположения границ земельных участков:

- Алейникова Сергея Игоревича - правообладателя нежилого здания (гаража) № 81, расположенного по ул. Губкина, ГСК «Дружба» в г. Белгороде на земельном участке с кадастровым номером 31:16:0222016:55, в связи с уменьшением площади данного земельного участка. В соответствии с возражением Алейникова С.И. проект карты-плана территории кадастрового квартала с учетным номером 31:16:0222016 доработан путем внесения соответствующих изменений. Земельный участок с кадастровым номером 31:16:0222016:55 является объектом комплексных кадастровых работ, сведения о границах и площади земельного участка 22 кв.м внесены в проект карты-плана территории кадастрового квартала с учетным номером 31:16:0222016. Возражения сняты.

- Молчана Дмитрия Витальевича - правообладателя нежилого здания (гаража) с кадастровым номером 31:16:0206019:95, расположенного на земельном участке с кадастровым номером 31:16:0222013:2 по ул. Губкина, ГСК «Энергетик» в г. Белгороде, в связи с уменьшением площади данного земельного участка. В соответствии с возражением Молчана Д.В. проект карты-плана территории кадастрового квартала с учетным номером 31:16:0222013 доработан путем внесения соответствующих изменений. Земельный участок с кадастровым номером 31:16:0222013:2 является объектом комплексных кадастровых работ, сведения о границах и площади земельного участка 31 кв.м внесены в проект карты-плана территории кадастрового квартала с учетным номером 31:16:0222013. Возражения сняты.

- Гусакова Виктора Владимировича - правообладателя нежилого здания (гаража) с кадастровым номером 31:16:0222014:66, расположенного по ул. Губкина, ГСК «Дружба», уч. № 3, гараж № 234 в г. Белгороде, в связи с несоответствием конфигурации гаража и образуемого земельного участка фактической конфигурации гаража с кадастровым номером 31:16:0222014:66. В соответствии с возражением Гусакова В.В. проект карты-плана территории кадастровых кварталов с учетными номерами 31:16:0222015, 31:16:0222016, 31:16:0222014, 31:16:0222012 доработан путем внесения соответствующих изменений. образуемый в соответствии с проектом межевания территории земельный участок с условным номером ЗУ 154 площадью 32 кв.м, занимаемый гаражным строением с кадастровым номером 31:16:0222014:66 является объектом комплексных кадастровых работ, сведения о границах и площади земельного участка 32 кв.м внесены в проект карты-плана территории кадастровых кварталов с учетными номерами 31:16:0222015, 31:16:0222016, 31:16:0222014, 31:16:0222012. В описании местоположения объекта капитального строительства с кадастровым номером 31:16:0222014:66 исправлена реестровая ошибка. Возражения сняты.

- Шмигириловой Ларисы Николаевны - правообладателя нежилого здания (гаража) № 34, расположенного по ул. Губкина, ГСК «Дружба» в г. Белгороде, кадастровый квартал с учетным номером 31:16:0222015 в связи с отсутствием в проекте карты-плана образуемого земельного участка под данным гаражом. В соответствии с возражением Шмигириловой Л.Н. проект карты-плана территории кадастровых кварталов с учетными номерами 31:16:0222015, 31:16:0222016, 31:16:0222014, 31:16:0222012 доработан путем внесения соответствующих изменений. образуемый в соответствии с проектом межевания территории земельный участок с условным номером ЗУ 62 площадью 25 кв.м, занимаемый гаражным строением №34, является объектом комплексных кадастровых работ, сведения о границах и площади земельного участка 25 кв.м внесены в проект карты-плана территории кадастровых кварталов с учетными номерами 31:16:0222015, 31:16:0222016, 31:16:0222014, 31:16:0222012. Возражения сняты.




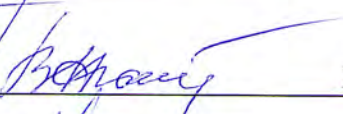



В соответствии с п. 20 ст. 42.10 Федерального закона от 24.07.2007 года № 221-ФЗ «О кадастровой деятельности» земельные споры о местоположении границ земельных участков, не урегулированные в результате согласования местоположения границ земельных участков,



в отношении которых выполнены комплексные кадастровые работы, после оформления акта согласования местоположения границ при выполнении комплексных кадастровых работ разрешаются в судебном порядке.

**Подписи:**

Члены комиссии:

- |    |   |                 |
|----|---|-----------------|
| 1. |    | Пасика К.А.     |
|    | (подпись)   | (ф.и.о.)        |
| 2. |    | Синегубов А.В.  |
|    | (подпись)   | (ф.и.о.)        |
| 3. |    | Лисицкий А.С.   |
|    | (подпись)   | (ф.и.о.)        |
| 4. |   | Ваняшкина И.Ф.  |
|    | (подпись)   | (ф.и.о.)        |
| 5. |    | Морозов Н.И.    |
|    | (подпись)   | (ф.и.о.)        |
| 6. |   | Махнатеева Н.Н. |
|    | (подпись)   | (ф.и.о.)        |
| 7. |  | Нагибина Н.Г.   |
|    | (подпись)   | (ф.и.о.)        |



**КАРТА-ПЛАН ТЕРРИТОРИИ**

**Приложение**

**УТВЕРЖДЕНА**  
**распоряжением администрации**  
**города Белгорода**

от «\_\_\_» \_\_\_\_\_ 2022 года № \_\_\_\_\_

**Пояснительная записка**

**1. Сведения о территории выполнения комплексных кадастровых работ:**

31:16:0222012,31:16:0222014,31:16:0222015,31:16:0222016

(наименование субъекта Российской Федерации, муниципального образования, населенного пункта, уникальные учетные номера кадастровых кварталов, иные сведения, позволяющие определить местоположение территории, на которой выполняются комплексные кадастровые работы, например, наименование садоводческого или огороднического некоммерческого товарищества, гаражного кооператива, элемента планировочной структуры)

**2. Основания выполнения комплексных кадастровых работ:**

Наименование, дата и номер документа, на основании которого выполняются комплексные кадастровые работы:

Муниципальный контракт № 19, от 1 марта 2022 г., документ выдан Комитет имущественных и земельных отношений администрации г.Белгорода

**3. Дата подготовки карты-плана территории:**

27 сентября 2022 г.

**4. Сведения о заказчике(ах) комплексных кадастровых работ:**

В отношении юридического лица, органа местного самоуправления муниципального района, муниципального округа или городского округа либо уполномоченного исполнительного органа государственной власти субъекта Российской Федерации:

полное или сокращенное (в случае, если имеется) наименование: Комитет имущественных и земельных отношений администрации г.Белгорода

основной государственный регистрационный номер:

1113123008129

идентификационный номер налогоплательщика:

3123282512

В отношении физического лица или представителя физических или юридических лиц:

фамилия, имя, отчество (последнее - при наличии):

—

страховой номер индивидуального лицевого счета в системе обязательного пенсионного страхования Российской Федерации

(СНИЛС):

—

Наименование и реквизиты документа, подтверждающие полномочия представителя заказчика(ов) комплексных кадастровых работ:

—

Адрес электронной почты (для направления уведомления о результатах внесения сведений в Единый государственный реестр недвижимости):

—

**5. Сведения об исполнителе комплексных кадастровых работ:**

Полное или сокращенное (в случае, если имеется) наименование и адрес юридического лица, с которым заключен государственный или муниципальный контракт либо договор подряда на выполнение комплексных кадастровых работ:

*Котельникова Юлия Владимировна, адрес: 195176, Санкт-Петербург г, Пискаревский пр-кт, д.25, лит. А, оф.1202*

Фамилия, имя, отчество кадастрового инженера (последнее - при наличии): *Котельникова Юлия Владимировна*

и основной государственный регистрационный номер кадастрового инженера индивидуального предпринимателя (ОГРНИП): *-*

Страховой номер индивидуального лицевого счета в системе обязательного пенсионного страхования Российской Федерации (СНИЛС) кадастрового инженера: *139-488-636-20*

Уникальный реестровый номер кадастрового инженера в реестре саморегулируемой организации кадастровых инженеров и дата внесения сведений о физическом лице в такой реестр: *2952, 20 мая 2021 г.*

Полное или (в случае, если имеется) сокращенное наименование саморегулируемой организации кадастровых инженеров, членом которой является кадастровый инженер: *Ассоциация СРО "ОПКД"*

Контактный телефон: *+79112706237*

Почтовый адрес и адрес электронной почты, по которым осуществляется связь с кадастровым инженером: *195176, Санкт-Петербург г, Пискаревский пр-кт, д.25, лит.А, оф.1202, kkotelnikovaa@bk.ru*

**6. Перечень документов, использованных при подготовке карты-плана территории:**

№ п/п	Реквизиты документа				
	Вид	Дата	Номер	Наименование	Иные сведения
1	2	3	4	5	6
1	Кадастровый план территории, выдан: Филиал Федерального государственного бюджетного учреждения "Федеральная кадастровая палата Федеральной службы государственной регистрации, кадастра и картографии" по Белгородской области	8 сентября 2022 г.	КУВИ-001/2022-156375635	Кадастровый план территории	—



1	2	3	4	5	6
2	Кадастровый план территории, выдан: Филиал Федерального государственного бюджетного учреждения "Федеральная кадастровая палата Федеральной службы государственной регистрации, кадастра и картографии" по Белгородской области	8 сентября 2022 г.	КУВИ-001/2022-156366991	Кадастровый план территории	—
3	Кадастровый план территории, выдан: Филиал Федерального государственного бюджетного учреждения "Федеральная кадастровая палата Федеральной службы государственной регистрации, кадастра и картографии" по Белгородской области	8 сентября 2022 г.	КУВИ-001/2022-156369831	Кадастровый план территории	—
4	Кадастровый план территории, выдан: Филиал Федерального государственного бюджетного учреждения "Федеральная кадастровая палата Федеральной службы государственной регистрации, кадастра и картографии" по Белгородской области	20 июня 2022 г.	КУВИ-001/2022-99047284	Кадастровый план территории	—
5	Иной документ, содержащий описание объекта, выдан: ФГБУ "Центр геодезии, картографии и ИПД"	1 апреля 2022 г.	1815/424	Выписка о пунктах государственной геодезической сети	—
6	Документы градостроительного зонирования (Правила землепользования и застройки), выдан: Управление архитектуры и градостроительства Белгородской области	2 августа 2021 г.	б/н	Карта градостроительного зонирования	—

1	2	3	4	5	6
7	Документы градостроительного зонирования (Правила землепользования и застройки)	2 августа 2021 г.	б/н	Правила землепользования и застройки в городе Белгороде	—
8	Проект межевания территории, выдан: Управление архитектуры, городского строительства и землепользования администрации муниципального образования городского округа «Сыктывкар»	22 августа 2022 г.	б/н	Проект межевания территории	—
9	Иной документ, выдан: Управление архитектуры и градостроительства Белгородской области	22 августа 2022 г.	67-ОД-Н	Постановление об утверждении документации по планировке территории в составе проекта межевания территории, расположенной в кадастровых кварталах	—

**7. Пояснения к карте-плану территории:**



Сведения об уточняемых земельных участках

1. В рамках исполнения муниципального контракта №19 от 01.03.2022г. на выполнение комплексных кадастровых работ в отношении кадастровых кварталов 31:16:0222015, 31:16:0222016, 31:16:0222014, 31:16:0222012 расположенных на территории городского округа «Город Белгород» были уточнены местоположение границ и площади 56 ранее учтенных земельных участков, относящихся к категории земель - земли населенных пунктов.

2. По результатам проведенных комплексных кадастровых работ в разделе «Схема границ земельных участков» графической части карты-плана территории (далее схема границ) отображены границы уточненных земельных участков с указанием их площадей. Также на схеме границ указаны кадастровые номера и площади земельных участков, входящих в состав единого землепользования и отображены границы зон с особыми условиями использования территории.

3. В рамках комплексных кадастровых работ точность определения координат характерных точек границ земельных участков определена в соответствии с Приказом Росреестра от 23.10.2020 № П/0393 "Об утверждении требований к точности и методам определения координат характерных точек границ земельного участка, требований к точности и методам определения координат характерных точек контура здания, сооружения или объекта незавершенного строительства на земельном участке, а также требований к определению площади здания, сооружения, помещения, машино-места" (Зарегистрировано в Минюсте России 16.11.2020 N 60938).

4. Местоположение земельных участков с кадастровыми номерами 31:16:0222012:17, 31:16:0222016:19, 31:16:0222016:20, 31:16:0222016:21, 31:16:0222016:22, 31:16:0222016:23 не включены в карта-план, в связи с их фактическим расположением за границей кадастровых кварталов 31:16:0222015, 31:16:0222016, 31:16:0222014, 31:16:0222012.

5. В соответствии с Правилами землепользования и застройки городского округа «Город Белгород» Белгородской области (утвержденных Распоряжением департамента строительства и транспорта Белгородской области от 29.05.2018 г. № 440 (в ред. от 02.08.2021 г. № 405) уточняемые земельные участки находятся в границах следующих территориальных зон:

- «Зона многоэтажной жилой застройки (Ж-1);
  - «Зона автомобильного транспорта и улично-дорожной сети (Т-3)»;
  - «Зона оврагов и крутых склонов (Пл-1)»;
  - «Зона жилой застройки индивидуальными домами коттеджного типа с приусадебными участками (Ж-4)»
- , где предельные минимальные и максимальные размеры земельных участков не установлены.

6. Земельный участок с кадастровым номером 31:16:0222015:17 является дублем земельного участка с кадастровым номером 31:16:0222015:41.

Земельный участок с кадастровым номером 31:16:0222014:16 является дублем земельного участка с кадастровым номером 31:16:0222014:222.

Рекомендуем ФКП Росреестра по Белгородской области снять с государственного кадастрового учета выявленные дубли.

7. По результатам проведенных комплексных работ площадь земельных участков с кадастровыми номерами 31:16:0222012:15, 31:16:0222012:18, 31:16:0222014:5, 31:16:0222014:6, 31:16:0222015:3, 31:16:0222015:18, 31:16:0222016:15 увеличивается более 10% на основании Протокола согласительной комиссии №\_\_\_ от \_\_\_.22г.

8. На данный момент проводится процедура снятия с государственного кадастрового учета земельных участков с кадастровыми номерами 31:16:0222016:2, 31:16:0222016:3, 31:16:0222016:5, 31:16:0222016:6, 31:16:0222016:8, 31:16:0222016:13, 31:16:0222016:15, 31:16:0222016:16, 31:16:0222016:17, 31:16:0222016:18 . В связи с этим, данные объекты не включены в карта-план территории.

Сведения об образуемых земельных участках

1. В рамках исполнения муниципального контракта №19 от 01.03.2022г. на выполнение комплексных кадастровых работ в отношении кадастровых кварталов 31:16:0222015, 31:16:0222016, 31:16:0222014, 31:16:0222012 расположенных на территории городского округа «Город Белгород» были образованы 177 земельных участков, относящихся к категории земель - земли населенных пунктов.

2. Основанием образования земельных участков из земель, находящихся в государственной или муниципальной собственности является Проект межевания территории, утвержденный Постановлением № 67-ОД-Н от 22.08.2022 г. решением Управления архитектуры и градостроительства Белгородской области. Проект межевания территории приложен к карте-плану. Согласно проекту межевания территории образуемым участкам устанавливается категория земель - земли населенных пунктов, вид разрешенного использования - размещение гаражей для собственных нужд (код 2.7.2).

3. Согласно проекту межевания территории были образованы 176 земельных участков - :ЗУ1, :ЗУ2, :ЗУ3, :ЗУ4, :ЗУ5, :ЗУ6, :ЗУ7, :ЗУ8, :ЗУ9, :ЗУ10, :ЗУ11, :ЗУ12, :ЗУ13, :ЗУ14, :ЗУ15, :ЗУ16, :ЗУ17, :ЗУ18, :ЗУ19, :ЗУ20, :ЗУ21, :ЗУ22, :ЗУ23, :ЗУ24, :ЗУ25, :ЗУ26, :ЗУ27, :ЗУ28, :ЗУ29, :ЗУ30, :ЗУ31, :ЗУ32, :ЗУ33, :ЗУ34, :ЗУ35, :ЗУ36, :ЗУ37, :ЗУ38, :ЗУ39, :ЗУ40, :ЗУ41, :ЗУ42, :ЗУ43, :ЗУ44, :ЗУ45, :ЗУ46, :ЗУ47, :ЗУ48, :ЗУ49, :ЗУ50, :ЗУ51, :ЗУ52, :ЗУ53, :ЗУ54, :ЗУ55, :ЗУ56, :ЗУ57, :ЗУ58, :ЗУ60, :ЗУ61, :ЗУ62, :ЗУ63, :ЗУ64, :ЗУ65, :ЗУ66, :ЗУ67, :ЗУ68, :ЗУ69, :ЗУ70, :ЗУ71, :ЗУ73, :ЗУ74, :ЗУ75, :ЗУ76, :ЗУ77, :ЗУ78, :ЗУ79, :ЗУ80, :ЗУ81, :ЗУ82, :ЗУ83, :ЗУ84, :ЗУ85, :ЗУ86, :ЗУ87, :ЗУ88, :ЗУ89, :ЗУ90, :ЗУ91, :ЗУ92, :ЗУ93, :ЗУ94, :ЗУ95, :ЗУ96, :ЗУ97, :ЗУ98, :ЗУ99, :ЗУ100, :ЗУ101, :ЗУ102, :ЗУ103, :ЗУ104, :ЗУ105, :ЗУ106, :ЗУ107, :ЗУ108, :ЗУ109, :ЗУ110, :ЗУ111, :ЗУ112, :ЗУ113, :ЗУ114, :ЗУ115, :ЗУ116, :ЗУ117, :ЗУ118, :ЗУ119, :ЗУ120, :ЗУ121, :ЗУ122, :ЗУ123, :ЗУ124, :ЗУ125, :ЗУ126, :ЗУ127, :ЗУ128, :ЗУ129, :ЗУ130, :ЗУ131, :ЗУ132, :ЗУ133, :ЗУ134, :ЗУ135, :ЗУ136, :ЗУ137, :ЗУ138, :ЗУ139, :ЗУ140, :ЗУ141, :ЗУ142, :ЗУ143, :ЗУ144, :ЗУ145, :ЗУ146, :ЗУ147, :ЗУ148, :ЗУ149, :ЗУ150, :ЗУ151, :ЗУ152, :ЗУ153, :ЗУ154, :ЗУ155, :ЗУ156, :ЗУ157, :ЗУ158, :ЗУ159, :ЗУ160, :ЗУ161, :ЗУ162, :ЗУ163, :ЗУ164, :ЗУ165, :ЗУ166, :ЗУ167, :ЗУ168, :ЗУ178, :ЗУ170, :ЗУ171, :ЗУ172, :ЗУ173, :ЗУ174, :ЗУ175, :ЗУ176, :ЗУ177, :ЗУ178, :ЗУ179, :ЗУ180, :ЗУ181, :ЗУ182, :ЗУ183. На всех образуемых земельных участках расположены существующие гаражи. На всех образуемых земельных участках расположены существующие гаражи. Документы на гаражи отсутствуют, техническая документация не изготавливалась и инвентаризация не проводилась.

Доступ к образуемым земельным участкам осуществляется через земли общего пользования :ЗУ179, :ЗУ180, :ЗУ181, :ЗУ182

4. На образуемых участках расположены гаражные сооружения со следующими условными номерами (порядковый номер гаража): :ЗУ1 - 252, :ЗУ2 - 254, :ЗУ3 - 255, :ЗУ4 - 276, :ЗУ5 - 277, :ЗУ6 - 278, :ЗУ7 - 279, :ЗУ8 - 280, :ЗУ9 - 281, :ЗУ10 - 284, :ЗУ11 - 285, :ЗУ12 - 287, :ЗУ13 - 288, :ЗУ14 - 289, :ЗУ15 - 290, :ЗУ16 - 293, :ЗУ17 - 300, :ЗУ18 - 177а, :ЗУ19 - 177, :ЗУ20 - 176, :ЗУ21 - 175, :ЗУ22 - 174, :ЗУ23 - 236, :ЗУ24 - 233, :ЗУ25 - 231, :ЗУ26 - 229, :ЗУ27 - 225, :ЗУ28 - 224, :ЗУ29 - 223, :ЗУ30 - 216, :ЗУ31 - 215, :ЗУ32 - 214, :ЗУ33 - 213, :ЗУ34 - 212, :ЗУ35 - 210, :ЗУ36 - 210а, :ЗУ37 - 209, :ЗУ38 - 168а, :ЗУ39 - 170, :ЗУ40 - 170а, :ЗУ41 - 167, :ЗУ42 - 166, :ЗУ43 - 165, :ЗУ44 - 163, :ЗУ45 - 162, :ЗУ46 - 159, :ЗУ47 - 158, :ЗУ48 - 178, :ЗУ49 - 179, :ЗУ50 - 195, :ЗУ51 - 194, :ЗУ52 - 189, :ЗУ53 - 188, :ЗУ54 - 187, :ЗУ55 - 186, :ЗУ56 - 204, :ЗУ57 - 15, :ЗУ58 - 31, :ЗУ60 - 12, :ЗУ61 - 10, :ЗУ62 - 34, :ЗУ63 - 38, :ЗУ64 - 5, :ЗУ65 - 41, :ЗУ66 - 3, :ЗУ67 - 45, :ЗУ68 - 52, :ЗУ69 - 49, :ЗУ70 - 50, :ЗУ71 - 542, :ЗУ73 - 110, :ЗУ74 - 101, :ЗУ75 - 120, :ЗУ76 - 116, :ЗУ77 - 119, :ЗУ78 - 106, :ЗУ79 - 105, :ЗУ80 - 104, :ЗУ81 - 79, :ЗУ82 - 112, :ЗУ83 - 113а, :ЗУ84 - 114а, :ЗУ85 - 115а, :ЗУ86 - 116а, :ЗУ87 - 117а, :ЗУ88 - 118а, :ЗУ89 - 275, :ЗУ93-66е, :ЗУ94 - 66г, :ЗУ95 - 66д, :ЗУ96 - 66в, :ЗУ97 - 68, :ЗУ98 - 67, :ЗУ99 - 66в, :ЗУ100 - 68а, :ЗУ101 - 274, :ЗУ102 - 295, :ЗУ103 - 46, :ЗУ104 - 308, :ЗУ105 - 304, :ЗУ106 - 65, :ЗУ107 - 63, :ЗУ108 - 62, :ЗУ109 - 310, :ЗУ110 - 311, :ЗУ111 - 57, :ЗУ112 - 56, :ЗУ113 - 58, :ЗУ114 - 272, :ЗУ115 - 53, :ЗУ116 - 271, :ЗУ117 - 172, :ЗУ118 - 173а, :ЗУ119 - 181, :ЗУ120 - 182, :ЗУ121 - 184, :ЗУ122 - 185, :ЗУ123 - 209а, :ЗУ124 - 191, :ЗУ125 - 202, :ЗУ126 - 201, :ЗУ127 - 207, :ЗУ128 - 198, :ЗУ129 - 115, :ЗУ130 - 114, :ЗУ131 - 113, :ЗУ132 - 72а, :ЗУ133 - 262, :ЗУ134 - 157, :ЗУ135 - 23, :ЗУ136 - 22, :ЗУ137 - 18, :ЗУ138 - 16, :ЗУ139 - 76, :ЗУ140 - 73, :ЗУ141 - 111, :ЗУ142 - 69, :ЗУ143 - 80, :ЗУ144 - 87, :ЗУ145 - 83, :ЗУ146 - 139, :ЗУ147 - 9, :ЗУ148 - 128, :ЗУ149 - 123, :ЗУ150 - 270, :ЗУ151 - 222, :ЗУ152 - 238, :ЗУ153 - 235, :ЗУ154 - 234, :ЗУ155 - 266, :ЗУ156 - 267, :ЗУ157 - 264, :ЗУ158 - 263, :ЗУ159 - 259, :ЗУ160 - 258, :ЗУ161 - 84, :ЗУ162 - 85, :ЗУ163 - 86, :ЗУ164 - 91, :ЗУ165 - 90, :ЗУ166 - 94, :ЗУ167 - 100, :ЗУ168 - 99, :ЗУ170 - 241, :ЗУ171 - 150, :ЗУ172 - 145, :ЗУ173 - 86, :ЗУ174 - 248, :ЗУ175 - 126, :ЗУ176 - 666, :ЗУ177 - 292а, :ЗУ178 - 257, :ЗУ183-88.

5. Согласно проекту межевания территории образуемые земельные участки :ЗУ179, :ЗУ180, :ЗУ181, :ЗУ182 являются землями общего пользования.

6. Координаты характерных точек границ земельных участков определены методом спутниковых геодезических измерений. Точность определения координат характерных точек границ земельных участков - 0,1 м.

Сведения об уточняемых земельных участках, необходимые для исправления реестровых ошибок в сведениях о местоположении их границ

1. В рамках исполнения муниципального контракта №19 от 01.03.2022г. на выполнение комплексных кадастровых работ в отношении кадастровых кварталов 31:16:0222015, 31:16:0222016, 31:16:0222014, 31:16:0222012 расположенных на территории городского округа «Город Белгород» были проведены работы по исправлению реестровой ошибки в местоположении границ 35 земельных участков.

2. Данные исправления реестровых ошибок вызваны необходимостью приведения в соответствие границ земельных участков, учтенных в Едином государственном реестре недвижимости, с их фактическим местоположением на местности. При выполнении кадастровых работ было выявлено, что при съемке земельных участков были допущены ошибки в определении координат характерных точек его границ.

3. Исполнителем комплексных кадастровых работ были произведены повторные определения координат всех точек границ данных земельных участков, позволяющие идентифицировать их фактическое местоположение на местности. Повторные измерения подтвердили наличие ошибок в местоположении границ земельных участков, что повлекло за собой значительные изменения их конфигурации.

4. Координаты характерных точек границ земельных участков определены Методом спутниковых геодезических измерений. Точность определения координат характерных точек границ земельных участков - 0,1 м.



Описание местоположения здания, сооружения, объекта незавершенного строительства на земельном участке

.В рамках исполнения муниципального контракта №19 от 01.03.2022г. на выполнение комплексных кадастровых работ в отношении кадастровых кварталов 31:16:0222015, 31:16:0222016, 31:16:0222014, 31:16:0222012 расположенных на территории городского округа «Город Белгород» были проведены работы по установлению местоположения 107 объекта капитального строительства на земельных участках.

2.Местоположение границ объектов капитального строительства с кадастровыми номерами 31:16:0101001:19187,31:16:0102012:1649,31:16:0222012:32,31:16:0222012:33,31:16:0222012:34,31:16:0222012:35,31:16:0222012:36,31:16:0222012:37,31:16:0222012:38,31:16:0222012:39,31:16:0222012:40,31:16:0222012:41,31:16:0222012:42,31:16:0222012:43,31:16:0222012:44,31:16:0222012:45,31:16:0222012:46,31:16:0222012:47,31:16:0222012:48,31:16:0222012:49,31:16:0222012:50,31:16:0222012:63,31:16:0222012:65,31:16:0222014:50,31:16:0222014:51,31:16:0222014:52,31:16:0101001:18655,31:16:0101001:19336,31:16:0222014:44,31:16:0222014:45,31:16:0222014:47 не уточнены, в связи с их фактическим расположением за границей кадастровых кварталов 31:16:0222015, 31:16:0222016, 31:16:0222014, 31:16:0222012.

3.Местоположение объекта капитального строительства с кадастровыми номерами 31:16:0101001:19183, 31:16:0102012:1650, 31:16:0222012:52,31:16:0222012:53,31:16:0222015:45, 31:16:0222015:49, 31:16:0222015:50,3 1:16:0222015:53, 31:16:0222015:57, 31:16:0222015:58, 31:16:0222015:62, 31:16:0222015:63, 31:16:0222015:69,31:16:0222015:72, 31:16:0222015:76, 31:16:0222016:42, 31:16:0222016:43, 31:16:0222016:47, 31:16:0222016:49, 31:16:0222016:50, 31:16:0124024:1923,31:16:0101001:10404, 31:16:0222012:64,3 1:16:0222014:48, 31:16:0222014:98, 31:16:0222016:40 не установлено, в связи с невозможностью их идентифицировать на местности.

4. Координаты характерных точек границ объектов капитального строительства определены методом спутниковых геодезических измерений. Точность определения координат характерных точек границ объектов капитального строительства - 0,1 м.

5.В ходе выполнения комплексных кадастровых работ было выявлено, что необходимо отвязать объект капитального строительства 31:16:0101001:18964 от земельного участка 31:16:0222016:1, т.к. фактическое расположение окса 31:16:0:18964 на участке 252. Необходимо отвязать объект капитального строительства 31:16:0222016:52 от земельного участка 31:16:0222016:36, т.к. фактическое расположение окса находится за пределами кварталов 31:16:0222012,31:16:0222014,31:16:0222015,31:16:0222016. Необходимо отвязать объект капитального строительства 31:16:0124024:1923 от земельного участка 31:16:0222016:25, т.к. фактическое расположение окса находится за пределами кварталов 31:16:0222012,31:16:0222014,31:16:0222015,31:16:0222016.

Сведения о зданиях, сооружениях, объектах незавершенного строительства, необходимые для исправления реестровых ошибок в сведениях об описании их местоположения

1. В рамках исполнения муниципального контракта №19 от 01.03.2022г. на выполнение комплексных кадастровых работ в отношении кадастровых кварталов 31:16:0222015, 31:16:0222016, 31:16:0222014, 31:16:0222012 расположенных на территории городского округа «Город Белгород» были проведены работы по исправлению реестровой ошибки в местоположении границ 27 объектов капитального строительства.

2. Данные исправления реестровых ошибок вызваны необходимостью приведения в соответствие границ объектов капитального строительства, учтенных в Едином государственном реестре недвижимости, с их фактическим местоположением на местности. При выполнении кадастровых работ было выявлено, что при съемке объектов капитального строительства были допущены ошибки в определении координат характерных точек их границ.

3. Исполнителем комплексных кадастровых работ были произведены повторные определения координат всех точек границ данных объектов капитального строительства, позволяющие идентифицировать их фактическое местоположение на местности. Повторные измерения подтвердили наличие ошибок в местоположении границ объектов капитального строительства, что повлекло за собой незначительные изменения их местоположения.

4. Координаты характерных точек границ объектов капитального строительства определены Методом спутниковых геодезических измерений. Точность определения координат характерных точек границ объектов капитального строительства - 0,1 м.

5. Объекты капитального строительства с кадастровыми номерами 31:16:0101001:14940, 31:16:0101001:18964, 31:16:0124024:957 расположены на земельных участках, сведения о которых отсутствуют в ЕГРН.

Перечень документов, использованных при подготовке карты-плана территории

При подготовке карты-плана территории были использованы следующие материалы:

- Проект межевания территории, утвержденный Постановлением № 67-ОД-Н от 22.08.2022 г. решением Управления архитектуры и градостроительства Белгородской области;

- Правила землепользования и застройки городского округа «Город Белгород», утвержденных распоряжением департамента строительства и транспорта Белгородской области от 29.05.2018 г. № 440 (в ред. от 02.08.2021 г. № 405).

Указанные документы приложены в карту-план территории.

### Сведения о пунктах геодезической сети и средствах измерений

#### 1. Сведения о пунктах геодезической сети:

№ п/п	Вид геодезической сети	Название пункта геодезической сети и тип знака	Система координат пункта геодезической сети	Координаты пункта, м		Дата обследования 3 апреля 2022 г.		
						Сведения о состоянии		
				Х	У	наружного знака пункта	центра пункта	марки центра пункта
1	2	3	4	5	6	7	8	9
1	пир. 8,3м Центр 1	Трудовой, пир. 8,3м Центр 1	МСК-31, зона 1	450 569,03	1 290 018,70	Сохранился	Сохранился	Сохранился

1	2	3	4	5	6	7	8	9
2	пир. 8,4м Центр 1	Селезневка, пир. 8,4м Центр 1	МСК-31, зона 1	430 328,25	1 269 902,08	Сохранился	Сохранился	Сохранился
3	сигн. 14,3м Центр1	Яруга, сигн. 14,3м Центр1		402 415,63	1 326 239,39			

**2. Сведения об использованных средствах измерений:**

№ п/п	Наименование и обозначение типа средства измерений - прибора (инструмента, аппаратуры)	Заводской или серийный номер средства измерений	Реквизиты свидетельства о поверке прибора (инструмента, аппаратуры) и (или) срок действия поверки
1	2	3	4
1	Аппаратура геодезическая спутниковая GALAXY G1 Plus	—	№ С-ГСХ/22-11-2021/111397425, выдано от 22.11.2021 г., действительно до 21.11.2022 г.
2	Электронный тахеометр Sokkia IM-105 ZS006451	—	№ С-АК3/02-11-2021/108653939, действительно до 01.11.2022г.



**Сведения об уточняемых земельных участках**

**1. Сведения о характерных точках границ уточняемого земельного участка с кадастровым номером** 31:16:0222014:17 :  
 Система координат 31.1 Зона № 1

Обозначение характерных точек границ	Координаты, м				Метод определения координат	Формулы, примененные для расчета средней квадратической погрешности определения координат характерных точек границ (Mt), с подставленными в такие формулы значениями и итоговые (вычисленные) значения Mt, м	Описание закрепления точки
	содержатся в Едином государственном реестре недвижимости		определены в результате выполнения комплексных кадастровых работ				
	X	Y	X	Y			
1	2	3	4	5	6	7	8
н10075 У	—	—	392 524,87	1 329 092,74	Метод спутниковых геодезических измерений (определений)	$\sqrt{(m0^2 + m1^2)} = \sqrt{(0,07^2 + 0,07^2)} = 0,10$	—
н10076 У	—	—	392 525,16	1 329 092,82			
н10078 У	—	—	392 523,38	1 329 099,21			
н10079 У	—	—	392 519,60	1 329 098,13			
н10080 У	—	—	392 519,68	1 329 097,86			
н10081 У	—	—	392 521,50	1 329 091,89			
н10075 У	—	—	392 524,87	1 329 092,74			

**2. Сведения о частях границ уточняемого земельного участка с кадастровым номером** 31:16:0222014:17 :

Обозначение части границ		Горизонтальное проложение (S), м	Описание прохождения части границ	Сведения о согласовании местоположения границ (согласовано/спорное)
от т.	до т.			
1	2	3	4	5
н10075У	н10076У	0,30	—	согласовано
н10076У	н10078У	6,63		
н10078У	н10079У	3,93		
н10079У	н10080У	0,28		
н10080У	н10081У	6,24		

1	2	3	4	5
н10081У	н10075У	3,48	—	согласовано

**3. Сведения о характеристиках уточняемого земельного участка с кадастровым номером 31:16:0222014:17 :**

№ п/п	Наименование характеристики земельного участка	Значение характеристики
1	2	3
1.	Адрес земельного участка	—
1.1.	Сведения о местоположении земельного участка (при отсутствии адреса) в структурированном в соответствии с федеральной информационной адресной системой виде	Российская Федерация, Белгородская область, Белгород г, Губкина ул
1.2.	Дополнительные сведения о местоположении земельного участка	ГСК "Дружба", гараж №199
2.	Площадь земельного участка ± величина погрешности определения (вычисления) площади ( $P \pm \Delta P$ ), м <sup>2</sup>	25 ± 2,00
3.	Формула, примененная для вычисления предельной погрешности определения площади земельного участка, с подставленными значениями и итоговые (вычисленные) значения	$3,5 * M_t * \sqrt{P} = 3,5 * 0,10 * \sqrt{(25,00)} = 2$
4.	Площадь земельного участка согласно сведениям Единого государственного реестра недвижимости (Ркад), м <sup>2</sup>	25,00
5.	Оценка расхождения Р и Ркад ( $P - P_{кад}$ ), м <sup>2</sup>	0
6.	Предельный минимальный и максимальный размеры земельного участка (Рмин и Рмакс), м <sup>2</sup>	Рмин = — Рмакс = —
7.	Вид (виды) разрешенного использования	Для размещения индивидуальных гаражей. Под гаражом
7.1.	Дополнительные сведения об использовании земельного участка	—
8.	Кадастровый или иной государственный учетный номер (инвентарный) здания, сооружения, объекта незавершенного строительства, расположенного на земельном участке	31:16:0222014:105
9.	Сведения о земельных участках (землях общего пользования, территории общего пользования), посредством которых обеспечивается доступ	—
10.	Иные сведения	—

**4. Пояснения к сведениям об уточняемом земельном участке с кадастровым номером 31:16:0222014:17 :**

1.	—
----	---

**1. Сведения о характерных точках границ уточняемого земельного участка с кадастровым номером** 31:16:0222014:27 :  
 Система координат 31.1 Зона № 1

Обозначение характерных точек границ	Координаты, м				Метод определения координат	Формулы, примененные для расчета средней квадратической погрешности определения координат характерных точек границ (Mt), с подставленными в такие формулы значениями и итоговые (вычисленные) значения Mt, м	Описание закрепления точки
	содержатся в Едином государственном реестре недвижимости		определены в результате выполнения комплексных кадастровых работ				
	X	Y	X	Y			
1	2	3	4	5	6	7	8
н2645У	—	—	392 542,98	1 329 125,70	Метод спутниковых геодезических измерений (определений)	$\sqrt{(m0^2 + m1^2)} = \sqrt{(0,07^2 + 0,07^2)} = 0,10$	—
н4494У	—	—	392 539,18	1 329 125,82			
н12432 У	—	—	392 539,14	1 329 119,23			
н4495У	—	—	392 539,14	1 329 119,06			
н2648У	—	—	392 542,94	1 329 119,07			
н10175 У	—	—	392 542,94	1 329 119,20			
н2645У	—	—	392 542,98	1 329 125,70			

**2. Сведения о частях границ уточняемого земельного участка с кадастровым номером** 31:16:0222014:27 :

Обозначение части границ		Горизонтальное проложение (S), м	Описание прохождения части границ	Сведения о согласовании местоположения границ (согласовано/спорное)
от т.	до т.			
1	2	3	4	5
н2645У	н4494У	3,80	—	согласовано
н4494У	н12432У	6,59		
н12432У	н4495У	0,17		
н4495У	н2648У	3,80		
н2648У	н10175У	0,13		
н10175У	н2645У	6,50		

**3. Сведения о характеристиках уточняемого земельного участка с кадастровым номером 31:16:0222014:27 :**

№ п/п	Наименование характеристики земельного участка	Значение характеристики
1	2	3
1.	Адрес земельного участка	—
1.1.	Сведения о местоположении земельного участка (при отсутствии адреса) в структурированном в соответствии с федеральной информационной адресной системой виде	Российская Федерация, Белгородская область, Белгород г, Губкина ул
1.2.	Дополнительные сведения о местоположении земельного участка	ГСК "Дружба", гараж №219
2.	Площадь земельного участка ± величина погрешности определения (вычисления) площади ( $P \pm \Delta P$ ), м <sup>2</sup>	25 ± 2,00
3.	Формула, примененная для вычисления предельной погрешности определения площади земельного участка, с подставленными значениями и итоговые (вычисленные) значения	$3,5 * M_t * \sqrt{P} = 3,5 * 0,10 * \sqrt{(25,00)} = 2$
4.	Площадь земельного участка согласно сведениям Единого государственного реестра недвижимости ( $P_{\text{кад}}$ ), м <sup>2</sup>	23,00
5.	Оценка расхождения $P$ и $P_{\text{кад}}$ ( $P - P_{\text{кад}}$ ), м <sup>2</sup>	2
6.	Предельный минимальный и максимальный размеры земельного участка ( $P_{\text{мин}}$ и $P_{\text{макс}}$ ), м <sup>2</sup>	$P_{\text{мин}} = \text{—}$ $P_{\text{макс}} = \text{—}$
7.	Вид (виды) разрешенного использования	Для размещения индивидуальных гаражей. Под гаражом
7.1.	Дополнительные сведения об использовании земельного участка	—
8.	Кадастровый или иной государственный учетный номер (инвентарный) здания, сооружения, объекта незавершенного строительства, расположенного на земельном участке	31:16:0222014:89
9.	Сведения о земельных участках (землях общего пользования, территории общего пользования), посредством которых обеспечивается доступ	—
10.	Иные сведения	—

**4. Пояснения к сведениям об уточняемом земельном участке с кадастровым номером 31:16:0222014:27 :**

1.	—
----	---



**1. Сведения о характерных точках границ уточняемого земельного участка с кадастровым номером** 31:16:0222014:28 :  
 Система координат 31.1 Зона № 1

Обозначение характерных точек границ	Координаты, м				Метод определения координат	Формулы, примененные для расчета средней квадратической погрешности определения координат характерных точек границ (Mt), с подставленными в такие формулы значениями и итоговые (вычисленные) значения Mt, м	Описание закрепления точки
	содержатся в Едином государственном реестре недвижимости		определены в результате выполнения комплексных кадастровых работ				
	X	Y	X	Y			
1	2	3	4	5	6	7	8
н2641У	—	—	392 546,68	1 329 125,68	Метод спутниковых геодезических измерений (определений)	$\sqrt{(m0^2 + m1^2)} = \sqrt{(0,07^2 + 0,07^2)} = 0,10$	—
н4492У	—	—	392 542,98	1 329 125,70			
н10174 У	—	—	392 542,94	1 329 119,20			
н4493У	—	—	392 542,94	1 329 119,07			
н2644У	—	—	392 546,64	1 329 119,02			
н12431 У	—	—	392 546,64	1 329 119,17			
н2641У	—	—	392 546,68	1 329 125,68			

**2. Сведения о частях границ уточняемого земельного участка с кадастровым номером** 31:16:0222014:28 :

Обозначение части границ		Горизонтальное проложение (S), м	Описание прохождения части границ	Сведения о согласовании местоположения границ (согласовано/спорное)
от т.	до т.			
1	2	3	4	5
н2641У	н4492У	3,70	—	согласовано
н4492У	н10174У	6,50		
н10174У	н4493У	0,13		
н4493У	н2644У	3,70		
н2644У	н12431У	0,15		
н12431У	н2641У	6,51		

3. Сведения о характеристиках уточняемого земельного участка с кадастровым номером <u>31:16:0222014:28</u> :		
№ п/п	Наименование характеристики земельного участка	Значение характеристики
1	2	3
1.	Адрес земельного участка	—
1.1.	Сведения о местоположении земельного участка (при отсутствии адреса) в структурированном в соответствии с федеральной информационной адресной системой виде	Российская Федерация, Белгородская область, Белгород г, Губкина ул
1.2.	Дополнительные сведения о местоположении земельного участка	ГСК "Дружба", гараж №220
2.	Площадь земельного участка ± величина погрешности определения (вычисления) площади ( $P \pm \Delta P$ ), м <sup>2</sup>	25 ± 2,00
3.	Формула, примененная для вычисления предельной погрешности определения площади земельного участка, с подставленными значениями и итоговые (вычисленные) значения	$3,5 * M_t * \sqrt{P} = 3,5 * 0,10 * \sqrt{(25,00)} = 2$
4.	Площадь земельного участка согласно сведениям Единого государственного реестра недвижимости ( $R_{кад}$ ), м <sup>2</sup>	23,00
5.	Оценка расхождения $P$ и $R_{кад}$ ( $P - R_{кад}$ ), м <sup>2</sup>	2
6.	Предельный минимальный и максимальный размеры земельного участка ( $R_{мин}$ и $R_{макс}$ ), м <sup>2</sup>	$R_{мин} = —$ $R_{макс} = —$
7.	Вид (виды) разрешенного использования	Для размещения индивидуальных гаражей. Под гаражом
7.1.	Дополнительные сведения об использовании земельного участка	—
8.	Кадастровый или иной государственный учетный номер (инвентарный) здания, сооружения, объекта незавершенного строительства, расположенного на земельном участке	31:16:0222014:69
9.	Сведения о земельных участках (землях общего пользования, территории общего пользования), посредством которых обеспечивается доступ	—
10.	Иные сведения	—
4. Пояснения к сведениям об уточняемом земельном участке с кадастровым номером <u>31:16:0222014:28</u> :		
1.	—	—

**1. Сведения о характерных точках границ уточняемого земельного участка с кадастровым номером** 31:16:0222015:5 :  
 Система координат 31.1 Зона № 1

Обозначение характерных точек границ	Координаты, м				Метод определения координат	Формулы, примененные для расчета средней квадратической погрешности определения координат характерных точек границ (Mt), с подставленными в такие формулы значениями и итоговые (вычисленные) значения Mt, м	Описание закрепления точки
	содержатся в Едином государственном реестре недвижимости		определены в результате выполнения комплексных кадастровых работ				
	X	Y	X	Y			
1	2	3	4	5	6	7	8
н11896У	—	—	392 503,97	1 329 058,54	Метод спутниковых геодезических измерений (определений)	$\sqrt{(m_0^2 + m_1^2)} = \sqrt{(0,07^2 + 0,07^2)} = 0,10$	—
н11897У	—	—	392 500,91	1 329 064,04			
н11898У	—	—	392 499,62	1 329 063,32			
н11899У	—	—	392 497,20	1 329 061,97			
н11900У	—	—	392 500,26	1 329 056,47			
н11896У	—	—	392 503,97	1 329 058,54			

**2. Сведения о частях границ уточняемого земельного участка с кадастровым номером** 31:16:0222015:5 :

Обозначение части границ		Горизонтальное проложение (S), м	Описание прохождения части границ	Сведения о согласовании местоположения границ (согласовано/спорное)
от т.	до т.			
1	2	3	4	5
н11896У	н11897У	6,29	—	согласовано
н11897У	н11898У	1,48		
н11898У	н11899У	2,77		
н11899У	н11900У	6,29		
н11900У	н11896У	4,25		

**3. Сведения о характеристиках уточняемого земельного участка с кадастровым номером** 31:16:0222015:5 :

№ п/п	Наименование характеристики земельного участка	Значение характеристики
1	2	3
1	2	3

1	2	3
1.	Адрес земельного участка	—
1.1.	Сведения о местоположении земельного участка (при отсутствии адреса) в структурированном в соответствии с федеральной информационной адресной системой виде	Российская Федерация, Белгородская область, Белгород г, Губкина ул
1.2.	Дополнительные сведения о местоположении земельного участка	ГСК "Дружба", гараж №17
2.	Площадь земельного участка ± величина погрешности определения (вычисления) площади ( $P \pm \Delta P$ ), м <sup>2</sup>	27 ± 2,00
3.	Формула, примененная для вычисления предельной погрешности определения площади земельного участка, с подставленными значениями и итоговые (вычисленные) значения	$3,5 * M_t * \sqrt{P} = 3,5 * 0,10 * \sqrt{(27,00)} = 2$
4.	Площадь земельного участка согласно сведениям Единого государственного реестра недвижимости (Ркад), м <sup>2</sup>	27,00
5.	Оценка расхождения P и Ркад (P - Ркад), м <sup>2</sup>	0
6.	Предельный минимальный и максимальный размеры земельного участка (Рмин и Рмакс), м <sup>2</sup>	Рмин = — Рмакс = —
7.	Вид (виды) разрешенного использования	Для размещения объектов транспорта. Под гаражом
7.1.	Дополнительные сведения об использовании земельного участка	—
8.	Кадастровый или иной государственный учетный номер (инвентарный) здания, сооружения, объекта незавершенного строительства, расположенного на земельном участке	—
9.	Сведения о земельных участках (землях общего пользования, территории общего пользования), посредством которых обеспечивается доступ	—
10.	Иные сведения	—
<b>4. Пояснения к сведениям об уточняемом земельном участке с кадастровым номером</b>		<b>31:16:0222015:5</b> :
1.	—	—



**1. Сведения о характерных точках границ уточняемого земельного участка с кадастровым номером** 31:16:0222012:2 :  
 Система координат 31.1 Зона № 1

Обозначение характерных точек границ	Координаты, м				Метод определения координат	Формулы, примененные для расчета средней квадратической погрешности определения координат характерных точек границ (Mt), с подставленными в такие формулы значениями и итоговые (вычисленные) значения Mt, м	Описание закрепления точки
	содержатся в Едином государственном реестре недвижимости		определены в результате выполнения комплексных кадастровых работ				
	X	Y	X	Y			
1	2	3	4	5	6	7	8
н11938У	—	—	392 628,24	1 329 147,28	Метод спутниковых геодезических измерений (определений)	$\sqrt{(m_0^2 + m_1^2)} = \sqrt{(0,07^2 + 0,07^2)} = 0,10$	—
н11939У	—	—	392 631,01	1 329 148,83			
н15716У	—	—	392 627,98	1 329 154,23			
н11940У	—	—	392 627,79	1 329 154,56			
н11941У	—	—	392 625,04	1 329 153,01			
н11938У	—	—	392 628,24	1 329 147,28			

**2. Сведения о частях границ уточняемого земельного участка с кадастровым номером** 31:16:0222012:2 :

Обозначение части границ		Горизонтальное проложение (S), м	Описание прохождения части границ	Сведения о согласовании местоположения границ (согласовано/спорное)
от т.	до т.			
1	2	3	4	5
н11938У	н11939У	3,17	—	согласовано
н11939У	н15716У	6,19		
н15716У	н11940У	0,38		
н11940У	н11941У	3,16		
н11941У	н11938У	6,56		

**3. Сведения о характеристиках уточняемого земельного участка с кадастровым номером** 31:16:0222012:2 :

№ п/п	Наименование характеристики земельного участка	Значение характеристики
1	2	3
1		

1	2	3
1.	Адрес земельного участка	—
1.1.	Сведения о местоположении земельного участка (при отсутствии адреса) в структурированном в соответствии с федеральной информационной адресной системой виде	Российская Федерация, Белгородская область, Белгород г, Губкина ул
1.2.	Дополнительные сведения о местоположении земельного участка	ГСК "Дружба", гараж №245
2.	Площадь земельного участка ± величина погрешности определения (вычисления) площади ( $P \pm \Delta P$ ), м <sup>2</sup>	21 ± 2,00
3.	Формула, примененная для вычисления предельной погрешности определения площади земельного участка, с подставленными значениями и итоговые (вычисленные) значения	$3,5 * M_t * \sqrt{P} = 3,5 * 0,10 * \sqrt{(21,00)} = 2$
4.	Площадь земельного участка согласно сведениям Единого государственного реестра недвижимости (Ркад), м <sup>2</sup>	21,00
5.	Оценка расхождения P и Ркад (P - Ркад), м <sup>2</sup>	0
6.	Предельный минимальный и максимальный размеры земельного участка (Рмин и Рмакс), м <sup>2</sup>	Рмин = — Рмакс = —
7.	Вид (виды) разрешенного использования	Для индивидуальной жилой застройки. Под гаражом
7.1.	Дополнительные сведения об использовании земельного участка	—
8.	Кадастровый или иной государственный учетный номер (инвентарный) здания, сооружения, объекта незавершенного строительства, расположенного на земельном участке	—
9.	Сведения о земельных участках (землях общего пользования, территории общего пользования), посредством которых обеспечивается доступ	—
10.	Иные сведения	—
<b>4. Пояснения к сведениям об уточняемом земельном участке с кадастровым номером</b>		<b>31:16:0222012:2</b> :
1.	—	—

**1. Сведения о характерных точках границ уточняемого земельного участка с кадастровым номером** 31:16:0222014:10 :  
 Система координат 31.1 Зона № 1

Обозначение характерных точек границ	Координаты, м				Метод определения координат	Формулы, примененные для расчета средней квадратической погрешности определения координат характерных точек границ (Mt), с подставленными в такие формулы значениями и итоговые (вычисленные) значения Mt, м	Описание закрепления точки
	содержатся в Едином государственном реестре недвижимости		определены в результате выполнения комплексных кадастровых работ				
	X	Y	X	Y			
1	2	3	4	5	6	7	8
н2813У	—	—	392 580,65	1 329 101,74	Метод спутниковых геодезических измерений (определений)	$\sqrt{(m0^2 + m1^2)} = \sqrt{(0,07^2 + 0,07^2)} = 0,10$	—
н2814У	—	—	392 578,91	1 329 107,99			
н2815У	—	—	392 573,02	1 329 106,22			
н2816У	—	—	392 574,77	1 329 100,07			
н2813У	—	—	392 580,65	1 329 101,74			

**2. Сведения о частях границ уточняемого земельного участка с кадастровым номером** 31:16:0222014:10 :

Обозначение части границ		Горизонтальное проложение (S), м	Описание прохождения части границ	Сведения о согласовании местоположения границ (согласовано/спорное)
от т.	до т.			
1	2	3	4	5
н2813У	н2814У	6,49	—	согласовано
н2814У	н2815У	6,15		
н2815У	н2816У	6,39		
н2816У	н2813У	6,11		

**3. Сведения о характеристиках уточняемого земельного участка с кадастровым номером** 31:16:0222014:10 :

№ п/п	Наименование характеристики земельного участка	Значение характеристики
1	2	3
1	2	3

1	2	3
1.	Адрес земельного участка	—
1.1.	Сведения о местоположении земельного участка (при отсутствии адреса) в структурированном в соответствии с федеральной информационной адресной системой виде	Российская Федерация, Белгородская область, Белгород г, Губкина ул
1.2.	Дополнительные сведения о местоположении земельного участка	ГСК "Дружба", гараж №180
2.	Площадь земельного участка ± величина погрешности определения (вычисления) площади ( $P \pm \Delta P$ ), м <sup>2</sup>	39 ± 2,00
3.	Формула, примененная для вычисления предельной погрешности определения площади земельного участка, с подставленными значениями и итоговые (вычисленные) значения	$3,5 * M_t * \sqrt{P} = 3,5 * 0,10 * \sqrt{(39,00)} = 2$
4.	Площадь земельного участка согласно сведениям Единого государственного реестра недвижимости (Ркад), м <sup>2</sup>	36,00
5.	Оценка расхождения Р и Ркад ( $P - P_{кад}$ ), м <sup>2</sup>	3
6.	Предельный минимальный и максимальный размеры земельного участка (Рмин и Рмакс), м <sup>2</sup>	Рмин = — Рмакс = —
7.	Вид (виды) разрешенного использования	Для размещения индивидуальных гаражей. Под гаражом
7.1.	Дополнительные сведения об использовании земельного участка	—
8.	Кадастровый или иной государственный учетный номер (инвентарный) здания, сооружения, объекта незавершенного строительства, расположенного на земельном участке	31:16:0124024:1868
9.	Сведения о земельных участках (землях общего пользования, территории общего пользования), посредством которых обеспечивается доступ	—
10.	Иные сведения	—
<b>4. Пояснения к сведениям об уточняемом земельном участке с кадастровым номером</b>		<b>31:16:0222014:10</b> :
1.	—	—



**1. Сведения о характерных точках границ уточняемого земельного участка с кадастровым номером** 31:16:0222015:18 :  
 Система координат 31.1 Зона № 1

Обозначение характерных точек границ	Координаты, м				Метод определения координат	Формулы, примененные для расчета средней квадратической погрешности определения координат характерных точек границ (Mt), с подставленными в такие формулы значениями и итоговые (вычисленные) значения Mt, м	Описание закрепления точки
	содержатся в Едином государственном реестре недвижимости		определены в результате выполнения комплексных кадастровых работ				
	X	Y	X	Y			
1	2	3	4	5	6	7	8
н8613У	—	—	392 478,11	1 328 942,99	Метод спутниковых геодезических измерений (определений)	$\sqrt{(m0^2 + m1^2)} = \sqrt{(0,07^2 + 0,07^2)} = 0,10$	—
н8614У	—	—	392 484,36	1 328 943,48			
н8616У	—	—	392 484,63	1 328 940,04			
н8617У	—	—	392 478,86	1 328 939,72			
н8618У	—	—	392 478,35	1 328 939,69			
н8613У	—	—	392 478,11	1 328 942,99			

**2. Сведения о частях границ уточняемого земельного участка с кадастровым номером** 31:16:0222015:18 :

Обозначение части границ		Горизонтальное проложение (S), м	Описание прохождения части границ	Сведения о согласовании местоположения границ (согласовано/спорное)
от т.	до т.			
1	2	3	4	5
н8613У	н8614У	6,27	—	согласовано
н8614У	н8616У	3,45		
н8616У	н8617У	5,78		
н8617У	н8618У	0,51		
н8618У	н8613У	3,31		

**3. Сведения о характеристиках уточняемого земельного участка с кадастровым номером** 31:16:0222015:18 :

№ п/п	Наименование характеристики земельного участка	Значение характеристики
1	2	3
1	2	3

1	2	3
1.	Адрес земельного участка	—
1.1.	Сведения о местоположении земельного участка (при отсутствии адреса) в структурированном в соответствии с федеральной информационной адресной системой виде	Российская Федерация, Белгородская область, Белгород г, Губкина ул
1.2.	Дополнительные сведения о местоположении земельного участка	ГСК "Дружба", гараж №61
2.	Площадь земельного участка ± величина погрешности определения (вычисления) площади ( $P \pm \Delta P$ ), м <sup>2</sup>	21 ± 2,00
3.	Формула, примененная для вычисления предельной погрешности определения площади земельного участка, с подставленными значениями и итоговые (вычисленные) значения	$3,5 * M_t * \sqrt{P} = 3,5 * 0,10 * \sqrt{(21,00)} = 2$
4.	Площадь земельного участка согласно сведениям Единого государственного реестра недвижимости (Ркад), м <sup>2</sup>	20,00
5.	Оценка расхождения P и Ркад (P - Ркад), м <sup>2</sup>	1
6.	Предельный минимальный и максимальный размеры земельного участка (Рмин и Рмакс), м <sup>2</sup>	Рмин = — Рмакс = —
7.	Вид (виды) разрешенного использования	Для размещения объектов транспорта. Под гаражом
7.1.	Дополнительные сведения об использовании земельного участка	—
8.	Кадастровый или иной государственный учетный номер (инвентарный) здания, сооружения, объекта незавершенного строительства, расположенного на земельном участке	31:16:0222016:41
9.	Сведения о земельных участках (землях общего пользования, территории общего пользования), посредством которых обеспечивается доступ	—
10.	Иные сведения	—
<b>4. Пояснения к сведениям об уточняемом земельном участке с кадастровым номером</b>		<b>31:16:0222015:18</b> :
1.	—	—

**1. Сведения о характерных точках границ уточняемого земельного участка с кадастровым номером** 31:16:0222015:19 :  
 Система координат 31.1 Зона № 1

Обозначение характерных точек границ	Координаты, м				Метод определения координат	Формулы, примененные для расчета средней квадратической погрешности определения координат характерных точек границ (Mt), с подставленными в такие формулы значениями и итоговые (вычисленные) значения Mt, м	Описание закрепления точки
	содержатся в Едином государственном реестре недвижимости		определены в результате выполнения комплексных кадастровых работ				
	X	Y	X	Y			
1	2	3	4	5	6	7	8
н8656У	—	—	392 493,80	1 328 932,87	Метод спутниковых геодезических измерений (определений)	$\sqrt{(m_0^2 + m_1^2)} = \sqrt{(0,07^2 + 0,07^2)} = 0,10$	—
н8657У	—	—	392 486,30	1 328 932,46			
н8658У	—	—	392 486,09	1 328 936,20			
н8659У	—	—	392 487,08	1 328 936,25			
н8660У	—	—	392 493,54	1 328 936,61			
н8656У	—	—	392 493,80	1 328 932,87			

**2. Сведения о частях границ уточняемого земельного участка с кадастровым номером** 31:16:0222015:19 :

Обозначение части границ		Горизонтальное проложение (S), м	Описание прохождения части границ	Сведения о согласовании местоположения границ (согласовано/спорное)
от т.	до т.			
1	2	3	4	5
н8656У	н8657У	7,51	—	согласовано
н8657У	н8658У	3,75		
н8658У	н8659У	0,99		
н8659У	н8660У	6,47		
н8660У	н8656У	3,75		

**3. Сведения о характеристиках уточняемого земельного участка с кадастровым номером** 31:16:0222015:19 :

№ п/п	Наименование характеристики земельного участка	Значение характеристики
1	2	3
1		

1	2	3
1.	Адрес земельного участка	—
1.1.	Сведения о местоположении земельного участка (при отсутствии адреса) в структурированном в соответствии с федеральной информационной адресной системой виде	Российская Федерация, Белгородская область, Белгород г, Губкина ул
1.2.	Дополнительные сведения о местоположении земельного участка	ГСК "Дружба", гараж №306
2.	Площадь земельного участка ± величина погрешности определения (вычисления) площади ( $P \pm \Delta P$ ), м <sup>2</sup>	28 ± 2,00
3.	Формула, примененная для вычисления предельной погрешности определения площади земельного участка, с подставленными значениями и итоговые (вычисленные) значения	$3,5 * M_t * \sqrt{P} = 3,5 * 0,10 * \sqrt{(28,00)} = 2$
4.	Площадь земельного участка согласно сведениям Единого государственного реестра недвижимости (Ркад), м <sup>2</sup>	28,00
5.	Оценка расхождения P и Ркад (P - Ркад), м <sup>2</sup>	0
6.	Предельный минимальный и максимальный размеры земельного участка (Рмин и Рмакс), м <sup>2</sup>	Рмин = — Рмакс = —
7.	Вид (виды) разрешенного использования	Для размещения объектов транспорта. Под гаражом
7.1.	Дополнительные сведения об использовании земельного участка	—
8.	Кадастровый или иной государственный учетный номер (инвентарный) здания, сооружения, объекта незавершенного строительства, расположенного на земельном участке	—
9.	Сведения о земельных участках (землях общего пользования, территории общего пользования), посредством которых обеспечивается доступ	—
10.	Иные сведения	—
<b>4. Пояснения к сведениям об уточняемом земельном участке с кадастровым номером</b>		<b>31:16:0222015:19</b> :
1.	—	—



**1. Сведения о характерных точках границ уточняемого земельного участка с кадастровым номером** 31:16:0222014:1 :  
 Система координат 31.1 Зона № 1

Обозначение характерных точек границ	Координаты, м				Метод определения координат	Формулы, примененные для расчета средней квадратической погрешности определения координат характерных точек границ (Mt), с подставленными в такие формулы значениями и итоговые (вычисленные) значения Mt, м	Описание закрепления точки
	содержатся в Едином государственном реестре недвижимости		определены в результате выполнения комплексных кадастровых работ				
	X	Y	X	Y			
1	2	3	4	5	6	7	8
н11943У	—	—	392 533,80	1 329 072,63	Метод спутниковых геодезических измерений (определений)	$\sqrt{(m0^2 + m1^2)} = \sqrt{(0,07^2 + 0,07^2)} = 0,10$	—
н11944У	—	—	392 536,97	1 329 073,56			
н11945У	—	—	392 535,16	1 329 079,72			
н11946У	—	—	392 531,99	1 329 078,79			
н11943У	—	—	392 533,80	1 329 072,63			

**2. Сведения о частях границ уточняемого земельного участка с кадастровым номером** 31:16:0222014:1 :

Обозначение части границ		Горизонтальное проложение (S), м	Описание прохождения части границ	Сведения о согласовании местоположения границ (согласовано/спорное)
от т.	до т.			
1	2	3	4	5
н11943У	н11944У	3,30	—	согласовано
н11944У	н11945У	6,42		
н11945У	н11946У	3,30		
н11946У	н11943У	6,42		

**3. Сведения о характеристиках уточняемого земельного участка с кадастровым номером** 31:16:0222014:1 :

№ п/п	Наименование характеристики земельного участка	Значение характеристики
1	2	3
1	2	3

1	2	3
1.	Адрес земельного участка	—
1.1.	Сведения о местоположении земельного участка (при отсутствии адреса) в структурированном в соответствии с федеральной информационной адресной системой виде	Российская Федерация, Белгородская область, Белгород г, Губкина ул
1.2.	Дополнительные сведения о местоположении земельного участка	ГСК "Дружба", гараж №147
2.	Площадь земельного участка ± величина погрешности определения (вычисления) площади ( $P \pm \Delta P$ ), м <sup>2</sup>	21 ± 2,00
3.	Формула, примененная для вычисления предельной погрешности определения площади земельного участка, с подставленными значениями и итоговые (вычисленные) значения	$3,5 * M_t * \sqrt{P} = 3,5 * 0,10 * \sqrt{(21,00)} = 2$
4.	Площадь земельного участка согласно сведениям Единого государственного реестра недвижимости (Ркад), м <sup>2</sup>	21,00
5.	Оценка расхождения P и Ркад (P - Ркад), м <sup>2</sup>	0
6.	Предельный минимальный и максимальный размеры земельного участка (Рмин и Рмакс), м <sup>2</sup>	Рмин = — Рмакс = —
7.	Вид (виды) разрешенного использования	Для размещения индивидуальных гаражей. Под гаражом
7.1.	Дополнительные сведения об использовании земельного участка	—
8.	Кадастровый или иной государственный учетный номер (инвентарный) здания, сооружения, объекта незавершенного строительства, расположенного на земельном участке	—
9.	Сведения о земельных участках (землях общего пользования, территории общего пользования), посредством которых обеспечивается доступ	—
10.	Иные сведения	—
<b>4. Пояснения к сведениям об уточняемом земельном участке с кадастровым номером</b>		<b>31:16:0222014:1</b> :
1.	—	—

**1. Сведения о характерных точках границ уточняемого земельного участка с кадастровым номером** 31:16:0222014:20 :  
 Система координат 31.1 Зона № 1

Обозначение характерных точек границ	Координаты, м				Метод определения координат	Формулы, примененные для расчета средней квадратической погрешности определения координат характерных точек границ (Mt), с подставленными в такие формулы значениями и итоговые (вычисленные) значения Mt, м	Описание закрепления точки
	содержатся в Едином государственном реестре недвижимости		определены в результате выполнения комплексных кадастровых работ				
	X	Y	X	Y			
1	2	3	4	5	6	7	8
н10068 У	—	—	392 542,45	1 329 104,58	Метод спутниковых геодезических измерений (определений)	$\sqrt{(m0^2 + m1^2)} = \sqrt{(0,07^2 + 0,07^2)} = 0,10$	—
н10069 У	—	—	392 539,11	1 329 103,63			
н10070 У	—	—	392 540,92	1 329 097,30			
н10072 У	—	—	392 543,94	1 329 098,16			
н10071 У	—	—	392 544,24	1 329 098,25			
н10195 У	—	—	392 544,24	1 329 098,26			
н10068 У	—	—	392 542,45	1 329 104,58			

**2. Сведения о частях границ уточняемого земельного участка с кадастровым номером** 31:16:0222014:20 :

Обозначение части границ		Горизонтальное проложение (S), м	Описание прохождения части границ	Сведения о согласовании местоположения границ (согласовано/спорное)
от т.	до т.			
1	2	3	4	5
н10068У	н10069У	3,47	—	согласовано
н10069У	н10070У	6,58		
н10070У	н10072У	3,14		
н10072У	н10071У	0,31		
н10071У	н10195У	0,01		
н10195У	н10068У	6,57		

3. Сведения о характеристиках уточняемого земельного участка с кадастровым номером <u>31:16:0222014:20</u> :		
№ п/п	Наименование характеристики земельного участка	Значение характеристики
1	2	3
1.	Адрес земельного участка	—
1.1.	Сведения о местоположении земельного участка (при отсутствии адреса) в структурированном в соответствии с федеральной информационной адресной системой виде	Российская Федерация, Белгородская область, Белгород г, Губкина ул
1.2.	Дополнительные сведения о местоположении земельного участка	ГСК "Дружба", гараж №205
2.	Площадь земельного участка ± величина погрешности определения (вычисления) площади ( $P \pm \Delta P$ ), м <sup>2</sup>	23 ± 2,00
3.	Формула, примененная для вычисления предельной погрешности определения площади земельного участка, с подставленными значениями и итоговые (вычисленные) значения	$3,5 * M_t * \sqrt{P} = 3,5 * 0,10 * \sqrt{(23,00)} = 2$
4.	Площадь земельного участка согласно сведениям Единого государственного реестра недвижимости ( $P_{\text{кад}}$ ), м <sup>2</sup>	22,00
5.	Оценка расхождения $P$ и $P_{\text{кад}}$ ( $P - P_{\text{кад}}$ ), м <sup>2</sup>	1
6.	Предельный минимальный и максимальный размеры земельного участка ( $P_{\text{мин}}$ и $P_{\text{макс}}$ ), м <sup>2</sup>	$P_{\text{мин}} = \text{—}$ $P_{\text{макс}} = \text{—}$
7.	Вид (виды) разрешенного использования	Для размещения индивидуальных гаражей. Под гаражом
7.1.	Дополнительные сведения об использовании земельного участка	—
8.	Кадастровый или иной государственный учетный номер (инвентарный) здания, сооружения, объекта незавершенного строительства, расположенного на земельном участке	31:16:0222014:91
9.	Сведения о земельных участках (землях общего пользования, территории общего пользования), посредством которых обеспечивается доступ	—
10.	Иные сведения	—
4. Пояснения к сведениям об уточняемом земельном участке с кадастровым номером <u>31:16:0222014:20</u> :		
1.	—	—



**1. Сведения о характерных точках границ уточняемого земельного участка с кадастровым номером** 31:16:0222015:2 :  
 Система координат 31.1 Зона № 1

Обозначение характерных точек границ	Координаты, м				Метод определения координат	Формулы, примененные для расчета средней квадратической погрешности определения координат характерных точек границ (Mt), с подставленными в такие формулы значениями и итоговые (вычисленные) значения Mt, м	Описание закрепления точки
	содержатся в Едином государственном реестре недвижимости		определены в результате выполнения комплексных кадастровых работ				
	X	Y	X	Y			
1	2	3	4	5	6	7	8
н2938У	—	—	392 486,60	1 329 022,58	Метод спутниковых геодезических измерений (определений)	$\sqrt{(m0^2 + m1^2)} = \sqrt{(0,07^2 + 0,07^2)} = 0,10$	—
н8794У	—	—	392 486,22	1 329 022,48			
н2939У	—	—	392 480,04	1 329 020,94			
н2940У	—	—	392 480,31	1 329 019,81			
н2941У	—	—	392 480,40	1 329 019,83			
н2942У	—	—	392 481,02	1 329 017,31			
н2943У	—	—	392 487,56	1 329 018,92			
н2938У	—	—	392 486,60	1 329 022,58			

**2. Сведения о частях границ уточняемого земельного участка с кадастровым номером** 31:16:0222015:2 :

Обозначение части границ		Горизонтальное проложение (S), м	Описание прохождения части границ	Сведения о согласовании местоположения границ (согласовано/спорное)
от т.	до т.			
1	2	3	4	5
н2938У	н8794У	0,39	—	согласовано
н8794У	н2939У	6,37		
н2939У	н2940У	1,16		
н2940У	н2941У	0,09		

1	2	3	4	5
н2941У	н2942У	2,60	—	согласовано
н2942У	н2943У	6,74		
н2943У	н2938У	3,78		

**3. Сведения о характеристиках уточняемого земельного участка с кадастровым номером** 31:16:0222015:2 :

№ п/п	Наименование характеристики земельного участка	Значение характеристики
1	2	3
1.	Адрес земельного участка	—
1.1.	Сведения о местоположении земельного участка (при отсутствии адреса) в структурированном в соответствии с федеральной информационной адресной системой виде	Российская Федерация, Белгородская область, Белгород г, Губкина ул
1.2.	Дополнительные сведения о местоположении земельного участка	ГСК "Дружба", гараж №4
2.	Площадь земельного участка ± величина погрешности определения (вычисления) площади ( $P \pm \Delta P$ ), м <sup>2</sup>	25 ± 2,00
3.	Формула, примененная для вычисления предельной погрешности определения площади земельного участка, с подставленными значениями и итоговые (вычисленные) значения	$3,5 * M_t * \sqrt{P} = 3,5 * 0,10 * \sqrt{(25,00)} = 2$
4.	Площадь земельного участка согласно сведениям Единого государственного реестра недвижимости (Ркад), м <sup>2</sup>	24,00
5.	Оценка расхождения P и Ркад ( $P - P_{кад}$ ), м <sup>2</sup>	1
6.	Предельный минимальный и максимальный размеры земельного участка (Рмин и Рмакс), м <sup>2</sup>	Рмин = — Рмакс = —
7.	Вид (виды) разрешенного использования	Для размещения объектов транспорта. Под гаражом
7.1.	Дополнительные сведения об использовании земельного участка	—
8.	Кадастровый или иной государственный учетный номер (инвентарный) здания, сооружения, объекта незавершенного строительства, расположенного на земельном участке	—
9.	Сведения о земельных участках (землях общего пользования, территории общего пользования), посредством которых обеспечивается доступ	—
10.	Иные сведения	—

**4. Пояснения к сведениям об уточняемом земельном участке с кадастровым номером** 31:16:0222015:2 :

1.	—
----	---

**1. Сведения о характерных точках границ уточняемого земельного участка с кадастровым номером** 31:16:0222015:3 : Система координат 31.1 Зона № 1

Обозначение характерных точек границ	Координаты, м				Метод определения координат	Формулы, примененные для расчета средней квадратической погрешности определения координат характерных точек границ (Mt), с подставленными в такие формулы значениями и итоговые (вычисленные) значения Mt, м	Описание закрепления точки
	содержатся в Едином государственном реестре недвижимости		определены в результате выполнения комплексных кадастровых работ				
	X	Y	X	Y			
1	2	3	4	5	6	7	8
н2897У	—	—	392 483,66	1 329 033,78	Метод спутниковых геодезических измерений (определений)	$\sqrt{(m0^2 + m1^2)} = \sqrt{(0,07^2 + 0,07^2)} = 0,10$	—
н2898У	—	—	392 483,14	1 329 037,13			
н4601У	—	—	392 476,56	1 329 037,32			
н20654 У	—	—	392 476,98	1 329 033,99			
н2901У	—	—	392 477,29	1 329 032,24			
н4604У	—	—	392 483,16	1 329 033,70			
н2897У	—	—	392 483,66	1 329 033,78			

**2. Сведения о частях границ уточняемого земельного участка с кадастровым номером** 31:16:0222015:3 :

Обозначение части границ		Горизонтальное проложение (S), м	Описание прохождения части границ	Сведения о согласовании местоположения границ (согласовано/спорное)
от т.	до т.			
1	2	3	4	5
н2897У	н2898У	3,39	—	согласовано
н2898У	н4601У	6,58		
н4601У	н20654У	3,36		
н20654У	н2901У	1,78		
н2901У	н4604У	6,05		
н4604У	н2897У	0,51		

**3. Сведения о характеристиках уточняемого земельного участка с кадастровым номером 31:16:0222015:3 :**

№ п/п	Наименование характеристики земельного участка	Значение характеристики
1	2	3
1.	Адрес земельного участка	—
1.1.	Сведения о местоположении земельного участка (при отсутствии адреса) в структурированном в соответствии с федеральной информационной адресной системой виде	Российская Федерация, Белгородская область, Белгород г, Губкина ул
1.2.	Дополнительные сведения о местоположении земельного участка	ГСК "Дружба", гараж №8
2.	Площадь земельного участка ± величина погрешности определения (вычисления) площади ( $P \pm \Delta P$ ), м <sup>2</sup>	28 ± 2,00
3.	Формула, примененная для вычисления предельной погрешности определения площади земельного участка, с подставленными значениями и итоговые (вычисленные) значения	$3,5 * M_t * \sqrt{P} = 3,5 * 0,10 * \sqrt{(28,00)} = 2$
4.	Площадь земельного участка согласно сведениям Единого государственного реестра недвижимости ( $P_{\text{кад}}$ ), м <sup>2</sup>	23,00
5.	Оценка расхождения $P$ и $P_{\text{кад}}$ ( $P - P_{\text{кад}}$ ), м <sup>2</sup>	5
6.	Предельный минимальный и максимальный размеры земельного участка ( $P_{\text{мин}}$ и $P_{\text{макс}}$ ), м <sup>2</sup>	$P_{\text{мин}} = \text{—}$ $P_{\text{макс}} = \text{—}$
7.	Вид (виды) разрешенного использования	Для размещения объектов транспорта. Под гаражом
7.1.	Дополнительные сведения об использовании земельного участка	—
8.	Кадастровый или иной государственный учетный номер (инвентарный) здания, сооружения, объекта незавершенного строительства, расположенного на земельном участке	—
9.	Сведения о земельных участках (землях общего пользования, территории общего пользования), посредством которых обеспечивается доступ	—
10.	Иные сведения	—

**4. Пояснения к сведениям об уточняемом земельном участке с кадастровым номером 31:16:0222015:3 :**

1.	—
----	---

**1. Сведения о характерных точках границ уточняемого земельного участка с кадастровым номером** 31:16:0222014:31 :  
 Система координат 31.1 Зона № 1

Обозначение характерных точек границ	Координаты, м				Метод определения координат	Формулы, примененные для расчета средней квадратической погрешности определения координат характерных точек границ (Mt), с подставленными в такие формулы значениями и итоговые (вычисленные) значения Mt, м	Описание закрепления точки
	содержатся в Едином государственном реестре недвижимости		определены в результате выполнения комплексных кадастровых работ				
	X	Y	X	Y			
1	2	3	4	5	6	7	8
н2617У	—	—	392 570,79	1 329 128,06	Метод спутниковых геодезических измерений (определений)	$\sqrt{(m0^2 + m1^2)} = \sqrt{(0,07^2 + 0,07^2)} = 0,10$	—
н4477У	—	—	392 567,22	1 329 128,06			
н4478У	—	—	392 567,15	1 329 119,18			
н2619У	—	—	392 567,15	1 329 118,88			
н2620У	—	—	392 570,73	1 329 118,89			
н2614У	—	—	392 570,78	1 329 126,37			
н2617У	—	—	392 570,79	1 329 128,06			

**2. Сведения о частях границ уточняемого земельного участка с кадастровым номером** 31:16:0222014:31 :

Обозначение части границ		Горизонтальное проложение (S), м	Описание прохождения части границ	Сведения о согласовании местоположения границ (согласовано/спорное)
от т.	до т.			
1	2	3	4	5
н2617У	н4477У	3,57	—	согласовано
н4477У	н4478У	8,88		
н4478У	н2619У	0,30		
н2619У	н2620У	3,58		
н2620У	н2614У	7,48		
н2614У	н2617У	1,69		

3. Сведения о характеристиках уточняемого земельного участка с кадастровым номером <u>31:16:0222014:31</u> :		
№ п/п	Наименование характеристики земельного участка	Значение характеристики
1	2	3
1.	Адрес земельного участка	—
1.1.	Сведения о местоположении земельного участка (при отсутствии адреса) в структурированном в соответствии с федеральной информационной адресной системой виде	Российская Федерация, Белгородская область, Белгород г, Губкина ул
1.2.	Дополнительные сведения о местоположении земельного участка	ГСК "Дружба", гараж №227
2.	Площадь земельного участка ± величина погрешности определения (вычисления) площади ( $P \pm \Delta P$ ), м <sup>2</sup>	33 ± 2,00
3.	Формула, примененная для вычисления предельной погрешности определения площади земельного участка, с подставленными значениями и итоговые (вычисленные) значения	$3,5 * M_t * \sqrt{P} = 3,5 * 0,10 * \sqrt{(33,00)} = 2$
4.	Площадь земельного участка согласно сведениям Единого государственного реестра недвижимости ( $R_{\text{кад}}$ ), м <sup>2</sup>	31,00
5.	Оценка расхождения $P$ и $R_{\text{кад}}$ ( $P - R_{\text{кад}}$ ), м <sup>2</sup>	2
6.	Предельный минимальный и максимальный размеры земельного участка ( $R_{\text{мин}}$ и $R_{\text{макс}}$ ), м <sup>2</sup>	$R_{\text{мин}} = \text{—}$ $R_{\text{макс}} = \text{—}$
7.	Вид (виды) разрешенного использования	Для размещения индивидуальных гаражей. Под гаражом
7.1.	Дополнительные сведения об использовании земельного участка	—
8.	Кадастровый или иной государственный учетный номер (инвентарный) здания, сооружения, объекта незавершенного строительства, расположенного на земельном участке	31:16:0222014:68
9.	Сведения о земельных участках (землях общего пользования, территории общего пользования), посредством которых обеспечивается доступ	—
10.	Иные сведения	—
4. Пояснения к сведениям об уточняемом земельном участке с кадастровым номером <u>31:16:0222014:31</u> :		
1.	—	—



**1. Сведения о характерных точках границ уточняемого земельного участка с кадастровым номером** 31:16:0222015:4 :  
 Система координат 31.1 Зона № 1

Обозначение характерных точек границ	Координаты, м				Метод определения координат	Формулы, примененные для расчета средней квадратической погрешности определения координат характерных точек границ (Mt), с подставленными в такие формулы значениями и итоговые (вычисленные) значения Mt, м	Описание закрепления точки
	содержатся в Едином государственном реестре недвижимости		определены в результате выполнения комплексных кадастровых работ				
	X	Y	X	Y			
1	2	3	4	5	6	7	8
н2879У	—	—	392 485,71	1 329 046,33	Метод спутниковых геодезических измерений (определений)	$\sqrt{(m0^2 + m1^2)} = \sqrt{(0,07^2 + 0,07^2)} = 0,10$	—
н2880У	—	—	392 480,35	1 329 050,37			
н4591У	—	—	392 478,60	1 329 047,41			
н10186 У	—	—	392 478,38	1 329 046,79			
н4593У	—	—	392 484,44	1 329 043,50			
н2879У	—	—	392 485,71	1 329 046,33			

**2. Сведения о частях границ уточняемого земельного участка с кадастровым номером** 31:16:0222015:4 :

Обозначение части границ		Горизонтальное проложение (S), м	Описание прохождения части границ	Сведения о согласовании местоположения границ (согласовано/спорное)
от т.	до т.			
1	2	3	4	5
н2879У	н2880У	6,71	—	согласовано
н2880У	н4591У	3,44		
н4591У	н10186У	0,66		
н10186У	н4593У	6,90		
н4593У	н2879У	3,10		

**3. Сведения о характеристиках уточняемого земельного участка с кадастровым номером** 31:16:0222015:4 :

№ п/п	Наименование характеристики земельного участка	Значение характеристики
1	2	3
1		

1	2	3
1.	Адрес земельного участка	—
1.1.	Сведения о местоположении земельного участка (при отсутствии адреса) в структурированном в соответствии с федеральной информационной адресной системой виде	Российская Федерация, Белгородская область, Белгород г, Губкина ул
1.2.	Дополнительные сведения о местоположении земельного участка	ГСК "Дружба", гараж №11
2.	Площадь земельного участка ± величина погрешности определения (вычисления) площади ( $P \pm \Delta P$ ), м <sup>2</sup>	24 ± 2,00
3.	Формула, примененная для вычисления предельной погрешности определения площади земельного участка, с подставленными значениями и итоговые (вычисленные) значения	$3,5 * M_t * \sqrt{P} = 3,5 * 0,10 * \sqrt{(24,00)} = 2$
4.	Площадь земельного участка согласно сведениям Единого государственного реестра недвижимости (Ркад), м <sup>2</sup>	22,00
5.	Оценка расхождения P и Ркад (P - Ркад), м <sup>2</sup>	2
6.	Предельный минимальный и максимальный размеры земельного участка (Рмин и Рмакс), м <sup>2</sup>	Рмин = — Рмакс = —
7.	Вид (виды) разрешенного использования	Для размещения объектов транспорта. Под гаражом
7.1.	Дополнительные сведения об использовании земельного участка	—
8.	Кадастровый или иной государственный учетный номер (инвентарный) здания, сооружения, объекта незавершенного строительства, расположенного на земельном участке	—
9.	Сведения о земельных участках (землях общего пользования, территории общего пользования), посредством которых обеспечивается доступ	—
10.	Иные сведения	—
<b>4. Пояснения к сведениям об уточняемом земельном участке с кадастровым номером</b>		<b>31:16:0222015:4</b> :
1.	—	—

**1. Сведения о характерных точках границ уточняемого земельного участка с кадастровым номером** 31:16:0222012:12 :  
 Система координат 31.1 Зона № 1

Обозначение характерных точек границ	Координаты, м				Метод определения координат	Формулы, примененные для расчета средней квадратической погрешности определения координат характерных точек границ (Mt), с подставленными в такие формулы значениями и итоговые (вычисленные) значения Mt, м	Описание закрепления точки
	содержатся в Едином государственном реестре недвижимости		определены в результате выполнения комплексных кадастровых работ				
	X	Y	X	Y			
1	2	3	4	5	6	7	8
н2505У	—	—	392 639,79	1 329 142,47	Метод спутниковых геодезических измерений (определений)	$\sqrt{(m0^2 + m1^2)} = \sqrt{(0,07^2 + 0,07^2)} = 0,10$	—
н4411У	—	—	392 636,72	1 329 140,69			
н4412У	—	—	392 640,81	1 329 133,09			
н2508У	—	—	392 644,19	1 329 134,88			
н20651У	—	—	392 643,66	1 329 135,79			
н2505У	—	—	392 639,79	1 329 142,47			

**2. Сведения о частях границ уточняемого земельного участка с кадастровым номером** 31:16:0222012:12 :

Обозначение части границ		Горизонтальное проложение (S), м	Описание прохождения части границ	Сведения о согласовании местоположения границ (согласовано/спорное)
от т.	до т.			
1	2	3	4	5
н2505У	н4411У	3,55	—	согласовано
н4411У	н4412У	8,63		
н4412У	н2508У	3,82		
н2508У	н20651У	1,05		
н20651У	н2505У	7,72		

**3. Сведения о характеристиках уточняемого земельного участка с кадастровым номером** 31:16:0222012:12 :

№ п/п	Наименование характеристики земельного участка	Значение характеристики
1	2	3
1	2	3

1	2	3
1.	Адрес земельного участка	—
1.1.	Сведения о местоположении земельного участка (при отсутствии адреса) в структурированном в соответствии с федеральной информационной адресной системой виде	Российская Федерация, Белгородская область, Белгород г, Губкина ул
1.2.	Дополнительные сведения о местоположении земельного участка	ГСК "Дружба", гараж №291
2.	Площадь земельного участка ± величина погрешности определения (вычисления) площади ( $P \pm \Delta P$ ), м <sup>2</sup>	32 ± 2,00
3.	Формула, примененная для вычисления предельной погрешности определения площади земельного участка, с подставленными значениями и итоговые (вычисленные) значения	$3,5 * M_t * \sqrt{P} = 3,5 * 0,10 * \sqrt{(32,00)} = 2$
4.	Площадь земельного участка согласно сведениям Единого государственного реестра недвижимости (Ркад), м <sup>2</sup>	32,00
5.	Оценка расхождения P и Ркад (P - Ркад), м <sup>2</sup>	0
6.	Предельный минимальный и максимальный размеры земельного участка (Рмин и Рмакс), м <sup>2</sup>	Рмин = — Рмакс = —
7.	Вид (виды) разрешенного использования	Для размещения индивидуальных гаражей. Под гаражом
7.1.	Дополнительные сведения об использовании земельного участка	—
8.	Кадастровый или иной государственный учетный номер (инвентарный) здания, сооружения, объекта незавершенного строительства, расположенного на земельном участке	—
9.	Сведения о земельных участках (землях общего пользования, территории общего пользования), посредством которых обеспечивается доступ	—
10.	Иные сведения	—
<b>4. Пояснения к сведениям об уточняемом земельном участке с кадастровым номером</b>		<b>31:16:0222012:12</b> :
1.	—	—

**1. Сведения о характерных точках границ уточняемого земельного участка с кадастровым номером** 31:16:0222012:5 :  
 Система координат 31.1 Зона № 1

Обозначение характерных точек границ	Координаты, м				Метод определения координат	Формулы, примененные для расчета средней квадратической погрешности определения координат характерных точек границ (Mt), с подставленными в такие формулы значениями и итоговые (вычисленные) значения Mt, м	Описание закрепления точки
	содержатся в Едином государственном реестре недвижимости		определены в результате выполнения комплексных кадастровых работ				
	X	Y	X	Y			
1	2	3	4	5	6	7	8
н2424У	—	—	392 675,18	1 329 173,10	Метод спутниковых геодезических измерений (определений)	$\sqrt{(m0^2 + m1^2)} = \sqrt{(0,07^2 + 0,07^2)} = 0,10$	—
н2385У	—	—	392 671,98	1 329 179,25			
н2386У	—	—	392 670,97	1 329 181,19			
н2387У	—	—	392 667,81	1 329 179,54			
н2429У	—	—	392 672,03	1 329 171,42			
н2424У	—	—	392 675,18	1 329 173,10			

**2. Сведения о частях границ уточняемого земельного участка с кадастровым номером** 31:16:0222012:5 :

Обозначение части границ		Горизонтальное проложение (S), м	Описание прохождения части границ	Сведения о согласовании местоположения границ (согласовано/спорное)
от т.	до т.			
1	2	3	4	5
н2424У	н2385У	6,93	—	согласовано
н2385У	н2386У	2,19		
н2386У	н2387У	3,56		
н2387У	н2429У	9,15		
н2429У	н2424У	3,57		

**3. Сведения о характеристиках уточняемого земельного участка с кадастровым номером** 31:16:0222012:5 :

№ п/п	Наименование характеристики земельного участка	Значение характеристики
1	2	3
1		

1	2	3
1.	Адрес земельного участка	—
1.1.	Сведения о местоположении земельного участка (при отсутствии адреса) в структурированном в соответствии с федеральной информационной адресной системой виде	Российская Федерация, Белгородская область, Белгород г, Губкина ул
1.2.	Дополнительные сведения о местоположении земельного участка	ГСК "Дружба", гараж №260
2.	Площадь земельного участка ± величина погрешности определения (вычисления) площади ( $P \pm \Delta P$ ), м <sup>2</sup>	33 ± 2,00
3.	Формула, примененная для вычисления предельной погрешности определения площади земельного участка, с подставленными значениями и итоговые (вычисленные) значения	$3,5 * M_t * \sqrt{P} = 3,5 * 0,10 * \sqrt{(33,00)} = 2$
4.	Площадь земельного участка согласно сведениям Единого государственного реестра недвижимости (Ркад), м <sup>2</sup>	30,00
5.	Оценка расхождения P и Ркад (P - Ркад), м <sup>2</sup>	3
6.	Предельный минимальный и максимальный размеры земельного участка (Рмин и Рмакс), м <sup>2</sup>	Рмин = — Рмакс = —
7.	Вид (виды) разрешенного использования	Для размещения индивидуальных гаражей. Под гаражом
7.1.	Дополнительные сведения об использовании земельного участка	—
8.	Кадастровый или иной государственный учетный номер (инвентарный) здания, сооружения, объекта незавершенного строительства, расположенного на земельном участке	—
9.	Сведения о земельных участках (землях общего пользования, территории общего пользования), посредством которых обеспечивается доступ	—
10.	Иные сведения	—
<b>4. Пояснения к сведениям об уточняемом земельном участке с кадастровым номером</b>		<b>31:16:0222012:5</b> :
1.	—	—



**1. Сведения о характерных точках границ уточняемого земельного участка с кадастровым номером** 31:16:0222012:9 :  
 Система координат 31.1 Зона № 1

Обозначение характерных точек границ	Координаты, м				Метод определения координат	Формулы, примененные для расчета средней квадратической погрешности определения координат характерных точек границ (Mt), с подставленными в такие формулы значениями и итоговые (вычисленные) значения Mt, м	Описание закрепления точки
	содержатся в Едином государственном реестре недвижимости		определены в результате выполнения комплексных кадастровых работ				
	X	Y	X	Y			
1	2	3	4	5	6	7	8
н8765У	—	—	392 693,38	1 329 171,89	Метод спутниковых геодезических измерений (определений)	$\sqrt{(m0^2 + m1^2)} = \sqrt{(0,07^2 + 0,07^2)} = 0,10$	—
н8766У	—	—	392 690,07	1 329 169,91			
н8767У	—	—	392 695,30	1 329 161,16			
н8768У	—	—	392 698,61	1 329 163,14			
н8765У	—	—	392 693,38	1 329 171,89			

**2. Сведения о частях границ уточняемого земельного участка с кадастровым номером** 31:16:0222012:9 :

Обозначение части границ		Горизонтальное проложение (S), м	Описание прохождения части границ	Сведения о согласовании местоположения границ (согласовано/спорное)
от т.	до т.			
1	2	3	4	5
н8765У	н8766У	3,86	—	согласовано
н8766У	н8767У	10,19		
н8767У	н8768У	3,86		
н8768У	н8765У	10,19		

**3. Сведения о характеристиках уточняемого земельного участка с кадастровым номером** 31:16:0222012:9 :

№ п/п	Наименование характеристики земельного участка	Значение характеристики
1	2	3
1	2	3

1	2	3
1.	Адрес земельного участка	—
1.1.	Сведения о местоположении земельного участка (при отсутствии адреса) в структурированном в соответствии с федеральной информационной адресной системой виде	Российская Федерация, Белгородская область, Белгород г, Губкина ул
1.2.	Дополнительные сведения о местоположении земельного участка	ГСК "Дружба", гараж №273
2.	Площадь земельного участка ± величина погрешности определения (вычисления) площади ( $P \pm \Delta P$ ), м <sup>2</sup>	39 ± 2,00
3.	Формула, примененная для вычисления предельной погрешности определения площади земельного участка, с подставленными значениями и итоговые (вычисленные) значения	$3,5 * M_t * \sqrt{P} = 3,5 * 0,10 * \sqrt{(39,00)} = 2$
4.	Площадь земельного участка согласно сведениям Единого государственного реестра недвижимости (Ркад), м <sup>2</sup>	39,00
5.	Оценка расхождения P и Ркад (P - Ркад), м <sup>2</sup>	0
6.	Предельный минимальный и максимальный размеры земельного участка (Рмин и Рмакс), м <sup>2</sup>	Рмин = — Рмакс = —
7.	Вид (виды) разрешенного использования	Для размещения индивидуальных гаражей. Под гаражом
7.1.	Дополнительные сведения об использовании земельного участка	—
8.	Кадастровый или иной государственный учетный номер (инвентарный) здания, сооружения, объекта незавершенного строительства, расположенного на земельном участке	—
9.	Сведения о земельных участках (землях общего пользования, территории общего пользования), посредством которых обеспечивается доступ	—
10.	Иные сведения	—
<b>4. Пояснения к сведениям об уточняемом земельном участке с кадастровым номером</b>		<b>31:16:0222012:9</b> :
1.	—	—

**1. Сведения о характерных точках границ уточняемого земельного участка с кадастровым номером** 31:16:0222012:14 :  
 Система координат 31.1 Зона № 1

Обозначение характерных точек границ	Координаты, м				Метод определения координат	Формулы, примененные для расчета средней квадратической погрешности определения координат характерных точек границ (Mt), с подставленными в такие формулы значениями и итоговые (вычисленные) значения Mt, м	Описание закрепления точки
	содержатся в Едином государственном реестре недвижимости		определены в результате выполнения комплексных кадастровых работ				
	X	Y	X	Y			
1	2	3	4	5	6	7	8
н2517У	—	—	392 628,92	1 329 136,54	Метод спутниковых геодезических измерений (определений)	$\sqrt{(m0^2 + m1^2)} = \sqrt{(0,07^2 + 0,07^2)} = 0,10$	—
н4415У	—	—	392 625,54	1 329 134,74			
н4417У	—	—	392 627,90	1 329 130,31			
н2519У	—	—	392 628,48	1 329 129,32			
н2520У	—	—	392 631,84	1 329 131,05			
н2517У	—	—	392 628,92	1 329 136,54			

**2. Сведения о частях границ уточняемого земельного участка с кадастровым номером** 31:16:0222012:14 :

Обозначение части границ		Горизонтальное проложение (S), м	Описание прохождения части границ	Сведения о согласовании местоположения границ (согласовано/спорное)
от т.	до т.			
1	2	3	4	5
н2517У	н4415У	3,83	—	согласовано
н4415У	н4417У	5,02		
н4417У	н2519У	1,15		
н2519У	н2520У	3,78		
н2520У	н2517У	6,22		

**3. Сведения о характеристиках уточняемого земельного участка с кадастровым номером** 31:16:0222012:14 :

№ п/п	Наименование характеристики земельного участка	Значение характеристики
1	2	3
1		

1	2	3
1.	Адрес земельного участка	—
1.1.	Сведения о местоположении земельного участка (при отсутствии адреса) в структурированном в соответствии с федеральной информационной адресной системой виде	Российская Федерация, Белгородская область, Белгород г, Губкина ул
1.2.	Дополнительные сведения о местоположении земельного участка	ГСК "Дружба", гараж №294
2.	Площадь земельного участка ± величина погрешности определения (вычисления) площади ( $P \pm \Delta P$ ), м <sup>2</sup>	24 ± 2,00
3.	Формула, примененная для вычисления предельной погрешности определения площади земельного участка, с подставленными значениями и итоговые (вычисленные) значения	$3,5 * M_t * \sqrt{P} = 3,5 * 0,10 * \sqrt{(24,00)} = 2$
4.	Площадь земельного участка согласно сведениям Единого государственного реестра недвижимости (Ркад), м <sup>2</sup>	26,00
5.	Оценка расхождения P и Ркад (P - Ркад), м <sup>2</sup>	2
6.	Предельный минимальный и максимальный размеры земельного участка (Рмин и Рмакс), м <sup>2</sup>	Рмин = — Рмакс = —
7.	Вид (виды) разрешенного использования	Для размещения индивидуальных гаражей. Под гаражом
7.1.	Дополнительные сведения об использовании земельного участка	—
8.	Кадастровый или иной государственный учетный номер (инвентарный) здания, сооружения, объекта незавершенного строительства, расположенного на земельном участке	31:16:0222012:56
9.	Сведения о земельных участках (землях общего пользования, территории общего пользования), посредством которых обеспечивается доступ	—
10.	Иные сведения	—
<b>4. Пояснения к сведениям об уточняемом земельном участке с кадастровым номером</b>		<b>31:16:0222012:14</b> :
1.	—	—

**1. Сведения о характерных точках границ уточняемого земельного участка с кадастровым номером** 31:16:0222015:14 :  
 Система координат 31.1 Зона № 1

Обозначение характерных точек границ	Координаты, м				Метод определения координат	Формулы, примененные для расчета средней квадратической погрешности определения координат характерных точек границ (Mt), с подставленными в такие формулы значениями и итоговые (вычисленные) значения Mt, м	Описание закрепления точки
	содержатся в Едином государственном реестре недвижимости		определены в результате выполнения комплексных кадастровых работ				
	X	Y	X	Y			
1	2	3	4	5	6	7	8
н2912У	—	—	392 477,65	1 329 030,78	Метод спутниковых геодезических измерений (определений)	$\sqrt{(m_0^2 + m_1^2)} = \sqrt{(0,07^2 + 0,07^2)} = 0,10$	—
н2913У	—	—	392 471,62	1 329 029,23			
н2914У	—	—	392 472,60	1 329 025,75			
н2915У	—	—	392 478,52	1 329 027,27			
н2916У	—	—	392 478,20	1 329 028,58			
н2912У	—	—	392 477,65	1 329 030,78			

**2. Сведения о частях границ уточняемого земельного участка с кадастровым номером** 31:16:0222015:14 :

Обозначение части границ		Горизонтальное проложение (S), м	Описание прохождения части границ	Сведения о согласовании местоположения границ (согласовано/спорное)
от т.	до т.			
1	2	3	4	5
н2912У	н2913У	6,23	—	согласовано
н2913У	н2914У	3,62		
н2914У	н2915У	6,11		
н2915У	н2916У	1,35		
н2916У	н2912У	2,27		

**3. Сведения о характеристиках уточняемого земельного участка с кадастровым номером** 31:16:0222015:14 :

№ п/п	Наименование характеристики земельного участка	Значение характеристики
1	2	3
1		

1	2	3
1.	Адрес земельного участка	—
1.1.	Сведения о местоположении земельного участка (при отсутствии адреса) в структурированном в соответствии с федеральной информационной адресной системой виде	Российская Федерация, Белгородская область, Белгород г, Губкина ул
1.2.	Дополнительные сведения о местоположении земельного участка	ГСК "Дружба", гараж №39
2.	Площадь земельного участка ± величина погрешности определения (вычисления) площади ( $P \pm \Delta P$ ), м <sup>2</sup>	22 ± 2,00
3.	Формула, примененная для вычисления предельной погрешности определения площади земельного участка, с подставленными значениями и итоговые (вычисленные) значения	$3,5 * M_t * \sqrt{P} = 3,5 * 0,10 * \sqrt{(22,00)} = 2$
4.	Площадь земельного участка согласно сведениям Единого государственного реестра недвижимости (Ркад), м <sup>2</sup>	22,00
5.	Оценка расхождения P и Ркад (P - Ркад), м <sup>2</sup>	0
6.	Предельный минимальный и максимальный размеры земельного участка (Рмин и Рмакс), м <sup>2</sup>	Рмин = — Рмакс = —
7.	Вид (виды) разрешенного использования	Для размещения индивидуальных гаражей. Под гаражом
7.1.	Дополнительные сведения об использовании земельного участка	—
8.	Кадастровый или иной государственный учетный номер (инвентарный) здания, сооружения, объекта незавершенного строительства, расположенного на земельном участке	—
9.	Сведения о земельных участках (землях общего пользования, территории общего пользования), посредством которых обеспечивается доступ	—
10.	Иные сведения	—
<b>4. Пояснения к сведениям об уточняемом земельном участке с кадастровым номером</b>		<b>31:16:0222015:14</b> :
1.	—	—



**1. Сведения о характерных точках границ уточняемого земельного участка с кадастровым номером** 31:16:0222015:15 :  
 Система координат 31.1 Зона № 1

Обозначение характерных точек границ	Координаты, м				Метод определения координат	Формулы, примененные для расчета средней квадратической погрешности определения координат характерных точек границ (Mt), с подставленными в такие формулы значениями и итоговые (вычисленные) значения Mt, м	Описание закрепления точки
	содержатся в Едином государственном реестре недвижимости		определены в результате выполнения комплексных кадастровых работ				
	X	Y	X	Y			
1	2	3	4	5	6	7	8
н2917У	—	—	392 479,45	1 329 023,33	Метод спутниковых геодезических измерений (определений)	$\sqrt{(m0^2 + m1^2)} = \sqrt{(0,07^2 + 0,07^2)} = 0,10$	—
н2918У	—	—	392 479,11	1 329 024,87			
н2919У	—	—	392 478,52	1 329 027,27			
н2920У	—	—	392 472,60	1 329 025,75			
н2921У	—	—	392 473,36	1 329 021,85			
н2917У	—	—	392 479,45	1 329 023,33			

**2. Сведения о частях границ уточняемого земельного участка с кадастровым номером** 31:16:0222015:15 :

Обозначение части границ		Горизонтальное проложение (S), м	Описание прохождения части границ	Сведения о согласовании местоположения границ (согласовано/спорное)
от т.	до т.			
1	2	3	4	5
н2917У	н2918У	1,58	—	согласовано
н2918У	н2919У	2,47		
н2919У	н2920У	6,11		
н2920У	н2921У	3,97		
н2921У	н2917У	6,27		

**3. Сведения о характеристиках уточняемого земельного участка с кадастровым номером** 31:16:0222015:15 :

№ п/п	Наименование характеристики земельного участка	Значение характеристики
1	2	3
1		

1	2	3
1.	Адрес земельного участка	—
1.1.	Сведения о местоположении земельного участка (при отсутствии адреса) в структурированном в соответствии с федеральной информационной адресной системой виде	Российская Федерация, Белгородская область, Белгород г, Губкина ул
1.2.	Дополнительные сведения о местоположении земельного участка	ГСК "Дружба", гараж №40
2.	Площадь земельного участка ± величина погрешности определения (вычисления) площади ( $P \pm \Delta P$ ), м <sup>2</sup>	25 ± 2,00
3.	Формула, примененная для вычисления предельной погрешности определения площади земельного участка, с подставленными значениями и итоговые (вычисленные) значения	$3,5 * M_t * \sqrt{P} = 3,5 * 0,10 * \sqrt{(25,00)} = 2$
4.	Площадь земельного участка согласно сведениям Единого государственного реестра недвижимости (Ркад), м <sup>2</sup>	23,00
5.	Оценка расхождения P и Ркад (P - Ркад), м <sup>2</sup>	2
6.	Предельный минимальный и максимальный размеры земельного участка (Рмин и Рмакс), м <sup>2</sup>	Рмин = — Рмакс = —
7.	Вид (виды) разрешенного использования	Для размещения объектов транспорта. Под гаражом
7.1.	Дополнительные сведения об использовании земельного участка	—
8.	Кадастровый или иной государственный учетный номер (инвентарный) здания, сооружения, объекта незавершенного строительства, расположенного на земельном участке	—
9.	Сведения о земельных участках (землях общего пользования, территории общего пользования), посредством которых обеспечивается доступ	—
10.	Иные сведения	—
<b>4. Пояснения к сведениям об уточняемом земельном участке с кадастровым номером</b>		<b>31:16:0222015:15</b> :
1.	—	—

**1. Сведения о характерных точках границ уточняемого земельного участка с кадастровым номером** 31:16:0222014:18 :  
 Система координат 31.1 Зона № 1

Обозначение характерных точек границ	Координаты, м				Метод определения координат	Формулы, примененные для расчета средней квадратической погрешности определения координат характерных точек границ (Mt), с подставленными в такие формулы значениями и итоговые (вычисленные) значения Mt, м	Описание закрепления точки
	содержатся в Едином государственном реестре недвижимости		определены в результате выполнения комплексных кадастровых работ				
	X	Y	X	Y			
1	2	3	4	5	6	7	8
н2829У	—	—	392 526,37	1 329 099,79	Метод спутниковых геодезических измерений (определений)	$\sqrt{(m0^2 + m1^2)} = \sqrt{(0,07^2 + 0,07^2)} = 0,10$	—
н15718У	—	—	392 526,30	1 329 100,06			
н15717У	—	—	392 523,38	1 329 099,21			
н2832У	—	—	392 525,16	1 329 092,82			
н20649У	—	—	392 528,12	1 329 093,67			
н2829У	—	—	392 526,37	1 329 099,79			

**2. Сведения о частях границ уточняемого земельного участка с кадастровым номером** 31:16:0222014:18 :

Обозначение части границ		Горизонтальное проложение (S), м	Описание прохождения части границ	Сведения о согласовании местоположения границ (согласовано/спорное)
от т.	до т.			
1	2	3	4	5
н2829У	н15718У	0,28	—	согласовано
н15718У	н15717У	3,04		
н15717У	н2832У	6,63		
н2832У	н20649У	3,08		
н20649У	н2829У	6,37		

**3. Сведения о характеристиках уточняемого земельного участка с кадастровым номером** 31:16:0222014:18 :

№ п/п	Наименование характеристики земельного участка	Значение характеристики
1	2	3
1		

1	2	3
1.	Адрес земельного участка	—
1.1.	Сведения о местоположении земельного участка (при отсутствии адреса) в структурированном в соответствии с федеральной информационной адресной системой виде	Российская Федерация, Белгородская область, Белгород г, Губкина ул
1.2.	Дополнительные сведения о местоположении земельного участка	ГСК "Дружба", гараж №200
2.	Площадь земельного участка ± величина погрешности определения (вычисления) площади ( $P \pm \Delta P$ ), м <sup>2</sup>	20 ± 2,00
3.	Формула, примененная для вычисления предельной погрешности определения площади земельного участка, с подставленными значениями и итоговые (вычисленные) значения	$3,5 * M_t * \sqrt{P} = 3,5 * 0,10 * \sqrt{(20,00)} = 2$
4.	Площадь земельного участка согласно сведениям Единого государственного реестра недвижимости (Ркад), м <sup>2</sup>	23,00
5.	Оценка расхождения P и Ркад (P - Ркад), м <sup>2</sup>	3
6.	Предельный минимальный и максимальный размеры земельного участка (Рмин и Рмакс), м <sup>2</sup>	Рмин = — Рмакс = —
7.	Вид (виды) разрешенного использования	Для размещения индивидуальных гаражей. Под гаражом
7.1.	Дополнительные сведения об использовании земельного участка	—
8.	Кадастровый или иной государственный учетный номер (инвентарный) здания, сооружения, объекта незавершенного строительства, расположенного на земельном участке	—
9.	Сведения о земельных участках (землях общего пользования, территории общего пользования), посредством которых обеспечивается доступ	—
10.	Иные сведения	—
<b>4. Пояснения к сведениям об уточняемом земельном участке с кадастровым номером</b>		<b>31:16:0222014:18</b> :
1.	—	—

**1. Сведения о характерных точках границ уточняемого земельного участка с кадастровым номером** 31:16:0222014:19 :  
 Система координат 31.1 Зона № 1

Обозначение характерных точек границ	Координаты, м				Метод определения координат	Формулы, примененные для расчета средней квадратической погрешности определения координат характерных точек границ (Mt), с подставленными в такие формулы значениями и итоговые (вычисленные) значения Mt, м	Описание закрепления точки
	содержатся в Едином государственном реестре недвижимости		определены в результате выполнения комплексных кадастровых работ				
	X	Y	X	Y			
1	2	3	4	5	6	7	8
н10047У	—	—	392 536,01	1 329 102,74	Метод спутниковых геодезических измерений (определений)	$\sqrt{(m_0^2 + m_1^2)} = \sqrt{(0,07^2 + 0,07^2)} = 0,10$	—
н10048У	—	—	392 532,95	1 329 101,86			
н10049У	—	—	392 534,74	1 329 095,56			
н11988У	—	—	392 537,77	1 329 096,41			
н10050У	—	—	392 537,81	1 329 096,42			
н10047У	—	—	392 536,01	1 329 102,74			

**2. Сведения о частях границ уточняемого земельного участка с кадастровым номером** 31:16:0222014:19 :

Обозначение части границ		Горизонтальное проложение (S), м	Описание прохождения части границ	Сведения о согласовании местоположения границ (согласовано/спорное)
от т.	до т.			
1	2	3	4	5
н10047У	н10048У	3,18	—	согласовано
н10048У	н10049У	6,55		
н10049У	н11988У	3,15		
н11988У	н10050У	0,04		
н10050У	н10047У	6,57		

**3. Сведения о характеристиках уточняемого земельного участка с кадастровым номером** 31:16:0222014:19 :

№ п/п	Наименование характеристики земельного участка	Значение характеристики
1	2	3
1	2	3

1	2	3
1.	Адрес земельного участка	—
1.1.	Сведения о местоположении земельного участка (при отсутствии адреса) в структурированном в соответствии с федеральной информационной адресной системой виде	Российская Федерация, Белгородская область, Белгород г, Губкина ул
1.2.	Дополнительные сведения о местоположении земельного участка	ГСК "Дружба", гараж №203
2.	Площадь земельного участка ± величина погрешности определения (вычисления) площади ( $P \pm \Delta P$ ), м <sup>2</sup>	21 ± 2,00
3.	Формула, примененная для вычисления предельной погрешности определения площади земельного участка, с подставленными значениями и итоговые (вычисленные) значения	$3,5 * M_t * \sqrt{P} = 3,5 * 0,10 * \sqrt{(21,00)} = 2$
4.	Площадь земельного участка согласно сведениям Единого государственного реестра недвижимости (Ркад), м <sup>2</sup>	21,00
5.	Оценка расхождения Р и Ркад ( $P - P_{кад}$ ), м <sup>2</sup>	0
6.	Предельный минимальный и максимальный размеры земельного участка (Рмин и Рмакс), м <sup>2</sup>	Рмин = — Рмакс = —
7.	Вид (виды) разрешенного использования	Для размещения индивидуальных гаражей. Под гаражом
7.1.	Дополнительные сведения об использовании земельного участка	—
8.	Кадастровый или иной государственный учетный номер (инвентарный) здания, сооружения, объекта незавершенного строительства, расположенного на земельном участке	31:16:0222014:60
9.	Сведения о земельных участках (землях общего пользования, территории общего пользования), посредством которых обеспечивается доступ	—
10.	Иные сведения	—
<b>4. Пояснения к сведениям об уточняемом земельном участке с кадастровым номером</b>		<b>31:16:0222014:19</b> :
1.	—	—



**1. Сведения о характерных точках границ уточняемого земельного участка с кадастровым номером** 31:16:0222014:29 :  
 Система координат 31.1 Зона № 1

Обозначение характерных точек границ	Координаты, м				Метод определения координат	Формулы, примененные для расчета средней квадратической погрешности определения координат характерных точек границ (Mt), с подставленными в такие формулы значениями и итоговые (вычисленные) значения Mt, м	Описание закрепления точки
	содержатся в Едином государственном реестре недвижимости		определены в результате выполнения комплексных кадастровых работ				
	X	Y	X	Y			
1	2	3	4	5	6	7	8
н2637У	—	—	392 550,27	1 329 119,00	Метод спутниковых геодезических измерений (определений)	$\sqrt{(m0^2 + m1^2)} = \sqrt{(0,07^2 + 0,07^2)} = 0,10$	—
н12429У	—	—	392 550,27	1 329 119,08			
н2638У	—	—	392 550,24	1 329 125,64			
н2639У	—	—	392 546,68	1 329 125,68			
н12430У	—	—	392 546,64	1 329 119,17			
н4491У	—	—	392 546,64	1 329 119,02			
н2637У	—	—	392 550,27	1 329 119,00			

57

**2. Сведения о частях границ уточняемого земельного участка с кадастровым номером** 31:16:0222014:29 :

Обозначение части границ		Горизонтальное проложение (S), м	Описание прохождения части границ	Сведения о согласовании местоположения границ (согласовано/спорное)
от т.	до т.			
1	2	3	4	5
н2637У	н12429У	0,08	—	согласовано
н12429У	н2638У	6,56		
н2638У	н2639У	3,56		
н2639У	н12430У	6,51		
н12430У	н4491У	0,15		
н4491У	н2637У	3,63		

3. Сведения о характеристиках уточняемого земельного участка с кадастровым номером <u>31:16:0222014:29</u> :		
№ п/п	Наименование характеристики земельного участка	Значение характеристики
1	2	3
1.	Адрес земельного участка	—
1.1.	Сведения о местоположении земельного участка (при отсутствии адреса) в структурированном в соответствии с федеральной информационной адресной системой виде	Российская Федерация, Белгородская область, Белгород г, Губкина ул
1.2.	Дополнительные сведения о местоположении земельного участка	ГСК "Дружба", гараж №221
2.	Площадь земельного участка ± величина погрешности определения (вычисления) площади ( $P \pm \Delta P$ ), м <sup>2</sup>	24 ± 2,00
3.	Формула, примененная для вычисления предельной погрешности определения площади земельного участка, с подставленными значениями и итоговые (вычисленные) значения	$3,5 * M_t * \sqrt{P} = 3,5 * 0,10 * \sqrt{(24,00)} = 2$
4.	Площадь земельного участка согласно сведениям Единого государственного реестра недвижимости ( $P_{\text{кад}}$ ), м <sup>2</sup>	26,00
5.	Оценка расхождения $P$ и $P_{\text{кад}}$ ( $P - P_{\text{кад}}$ ), м <sup>2</sup>	2
6.	Предельный минимальный и максимальный размеры земельного участка ( $P_{\text{мин}}$ и $P_{\text{макс}}$ ), м <sup>2</sup>	$P_{\text{мин}} = \text{—}$ $P_{\text{макс}} = \text{—}$
7.	Вид (виды) разрешенного использования	Для размещения индивидуальных гаражей. Под гаражом
7.1.	Дополнительные сведения об использовании земельного участка	—
8.	Кадастровый или иной государственный учетный номер (инвентарный) здания, сооружения, объекта незавершенного строительства, расположенного на земельном участке	—
9.	Сведения о земельных участках (землях общего пользования, территории общего пользования), посредством которых обеспечивается доступ	—
10.	Иные сведения	—
4. Пояснения к сведениям об уточняемом земельном участке с кадастровым номером <u>31:16:0222014:29</u> :		
1.	—	—

**1. Сведения о характерных точках границ уточняемого земельного участка с кадастровым номером** 31:16:0222014:2 :  
 Система координат 31.1 Зона № 1

Обозначение характерных точек границ	Координаты, м				Метод определения координат	Формулы, примененные для расчета средней квадратической погрешности определения координат характерных точек границ (Mt), с подставленными в такие формулы значениями и итоговые (вычисленные) значения Mt, м	Описание закрепления точки
	содержатся в Едином государственном реестре недвижимости		определены в результате выполнения комплексных кадастровых работ				
	X	Y	X	Y			
1	2	3	4	5	6	7	8
н9531У	—	—	392 550,56	1 329 073,70	Метод спутниковых геодезических измерений (определений)	$\sqrt{(m0^2 + m1^2)} = \sqrt{(0,07^2 + 0,07^2)} = 0,10$	—
н9532У	—	—	392 553,65	1 329 074,64			
н9533У	—	—	392 550,83	1 329 083,94			
н9534У	—	—	392 547,69	1 329 082,99			
н9531У	—	—	392 550,56	1 329 073,70			

**2. Сведения о частях границ уточняемого земельного участка с кадастровым номером** 31:16:0222014:2 :

Обозначение части границ		Горизонтальное проложение (S), м	Описание прохождения части границ	Сведения о согласовании местоположения границ (согласовано/спорное)
от т.	до т.			
1	2	3	4	5
н9531У	н9532У	3,23	—	согласовано
н9532У	н9533У	9,72		
н9533У	н9534У	3,28		
н9534У	н9531У	9,72		

**3. Сведения о характеристиках уточняемого земельного участка с кадастровым номером** 31:16:0222014:2 :

№ п/п	Наименование характеристики земельного участка	Значение характеристики
1	2	3

1	2	3
1.	Адрес земельного участка	—
1.1.	Сведения о местоположении земельного участка (при отсутствии адреса) в структурированном в соответствии с федеральной информационной адресной системой виде	Российская Федерация, Белгородская область, Белгород г
1.2.	Дополнительные сведения о местоположении земельного участка	ГСК "Дружба" Губкина, гараж №152
2.	Площадь земельного участка ± величина погрешности определения (вычисления) площади ( $P \pm \Delta P$ ), м <sup>2</sup>	32 ± 2,00
3.	Формула, примененная для вычисления предельной погрешности определения площади земельного участка, с подставленными значениями и итоговые (вычисленные) значения	$3,5 * M_t * \sqrt{P} = 3,5 * 0,10 * \sqrt{(32,00)} = 2$
4.	Площадь земельного участка согласно сведениям Единого государственного реестра недвижимости (Ркад), м <sup>2</sup>	33,00
5.	Оценка расхождения P и Ркад (P - Ркад), м <sup>2</sup>	1
6.	Предельный минимальный и максимальный размеры земельного участка (Рмин и Рмакс), м <sup>2</sup>	Рмин = — Рмакс = —
7.	Вид (виды) разрешенного использования	Для размещения индивидуальных гаражей. Под гаражом
7.1.	Дополнительные сведения об использовании земельного участка	—
8.	Кадастровый или иной государственный учетный номер (инвентарный) здания, сооружения, объекта незавершенного строительства, расположенного на земельном участке	—
9.	Сведения о земельных участках (землях общего пользования, территории общего пользования), посредством которых обеспечивается доступ	—
10.	Иные сведения	—
<b>4. Пояснения к сведениям об уточняемом земельном участке с кадастровым номером</b>		<b>31:16:0222014:2</b> :
1.	—	—

**1. Сведения о характерных точках границ уточняемого земельного участка с кадастровым номером** 31:16:0222014:5 :  
 Система координат 31.1 Зона № 1

Обозначение характерных точек границ	Координаты, м				Метод определения координат	Формулы, примененные для расчета средней квадратической погрешности определения координат характерных точек границ (Mt), с подставленными в такие формулы значениями и итоговые (вычисленные) значения Mt, м	Описание закрепления точки
	содержатся в Едином государственном реестре недвижимости		определены в результате выполнения комплексных кадастровых работ				
	X	Y	X	Y			
1	2	3	4	5	6	7	8
н2738У	—	—	392 576,06	1 329 091,37	Метод спутниковых геодезических измерений (определений)	$\sqrt{(m0^2 + m1^2)} = \sqrt{(0,07^2 + 0,07^2)} = 0,10$	—
н4537У	—	—	392 572,85	1 329 090,44			
н4538У	—	—	392 574,72	1 329 084,01			
н2741У	—	—	392 577,93	1 329 084,94			
н2738У	—	—	392 576,06	1 329 091,37			

**2. Сведения о частях границ уточняемого земельного участка с кадастровым номером** 31:16:0222014:5 :

Обозначение части границ		Горизонтальное проложение (S), м	Описание прохождения части границ	Сведения о согласовании местоположения границ (согласовано/спорное)
от т.	до т.			
1	2	3	4	5
н2738У	н4537У	3,34	—	согласовано
н4537У	н4538У	6,70		
н4538У	н2741У	3,34		
н2741У	н2738У	6,70		

**3. Сведения о характеристиках уточняемого земельного участка с кадастровым номером** 31:16:0222014:5 :

№ п/п	Наименование характеристики земельного участка	Значение характеристики
1	2	3
1	2	3

1	2	3
1.	Адрес земельного участка	—
1.1.	Сведения о местоположении земельного участка (при отсутствии адреса) в структурированном в соответствии с федеральной информационной адресной системой виде	Российская Федерация, Белгородская область, Белгород г, Губкина ул
1.2.	Дополнительные сведения о местоположении земельного участка	ГСК "Дружба", гараж №160
2.	Площадь земельного участка ± величина погрешности определения (вычисления) площади ( $P \pm \Delta P$ ), м <sup>2</sup>	22 ± 2,00
3.	Формула, примененная для вычисления предельной погрешности определения площади земельного участка, с подставленными значениями и итоговые (вычисленные) значения	$3,5 * M_t * \sqrt{P} = 3,5 * 0,10 * \sqrt{(22,00)} = 2$
4.	Площадь земельного участка согласно сведениям Единого государственного реестра недвижимости (Ркад), м <sup>2</sup>	19,00
5.	Оценка расхождения P и Ркад (P - Ркад), м <sup>2</sup>	3
6.	Предельный минимальный и максимальный размеры земельного участка (Рмин и Рмакс), м <sup>2</sup>	Рмин = — Рмакс = —
7.	Вид (виды) разрешенного использования	Для размещения индивидуальных гаражей. Под гаражом
7.1.	Дополнительные сведения об использовании земельного участка	—
8.	Кадастровый или иной государственный учетный номер (инвентарный) здания, сооружения, объекта незавершенного строительства, расположенного на земельном участке	—
9.	Сведения о земельных участках (землях общего пользования, территории общего пользования), посредством которых обеспечивается доступ	—
10.	Иные сведения	—
<b>4. Пояснения к сведениям об уточняемом земельном участке с кадастровым номером</b>		<b>31:16:0222014:5</b> :
1.	—	—

**1. Сведения о характерных точках границ уточняемого земельного участка с кадастровым номером** 31:16:0222015:6 : Система координат 31.1 Зона № 1

Обозначение характерных точек границ	Координаты, м				Метод определения координат	Формулы, примененные для расчета средней квадратической погрешности определения координат характерных точек границ (Mt), с подставленными в такие формулы значениями и итоговые (вычисленные) значения Mt, м	Описание закрепления точки
	содержатся в Едином государственном реестре недвижимости		определены в результате выполнения комплексных кадастровых работ				
	X	Y	X	Y			
1	2	3	4	5	6	7	8
н6132У	—	—	392 511,43	1 329 062,69	Метод спутниковых геодезических измерений (определений)	$\sqrt{(m0^2 + m1^2)} = \sqrt{(0,07^2 + 0,07^2)} = 0,10$	—
н6133У	—	—	392 508,36	1 329 068,19			
н10110 У	—	—	392 505,63	1 329 066,67			
н6134У	—	—	392 504,82	1 329 066,21			
н6135У	—	—	392 507,88	1 329 060,71			
н6132У	—	—	392 511,43	1 329 062,69			

**2. Сведения о частях границ уточняемого земельного участка с кадастровым номером** 31:16:0222015:6 :

Обозначение части границ		Горизонтальное проложение (S), м	Описание прохождения части границ	Сведения о согласовании местоположения границ (согласовано/спорное)
от т.	до т.			
1	2	3	4	5
н6132У	н6133У	6,30	—	согласовано
н6133У	н10110У	3,12		
н10110У	н6134У	0,93		
н6134У	н6135У	6,29		
н6135У	н6132У	4,06		

**3. Сведения о характеристиках уточняемого земельного участка с кадастровым номером** 31:16:0222015:6 :

№ п/п	Наименование характеристики земельного участка	Значение характеристики
1	2	3
1		

1	2	3
1.	Адрес земельного участка	—
1.1.	Сведения о местоположении земельного участка (при отсутствии адреса) в структурированном в соответствии с федеральной информационной адресной системой виде	Российская Федерация, Белгородская область, Белгород г, Губкина ул
1.2.	Дополнительные сведения о местоположении земельного участка	ГСК "Дружба", гараж №19
2.	Площадь земельного участка ± величина погрешности определения (вычисления) площади ( $P \pm \Delta P$ ), м <sup>2</sup>	26 ± 2,00
3.	Формула, примененная для вычисления предельной погрешности определения площади земельного участка, с подставленными значениями и итоговые (вычисленные) значения	$3,5 * M_t * \sqrt{P} = 3,5 * 0,10 * \sqrt{(26,00)} = 2$
4.	Площадь земельного участка согласно сведениям Единого государственного реестра недвижимости (Ркад), м <sup>2</sup>	27,00
5.	Оценка расхождения P и Ркад (P - Ркад), м <sup>2</sup>	1
6.	Предельный минимальный и максимальный размеры земельного участка (Рмин и Рмакс), м <sup>2</sup>	Рмин = — Рмакс = —
7.	Вид (виды) разрешенного использования	Для размещения объектов транспорта
7.1.	Дополнительные сведения об использовании земельного участка	—
8.	Кадастровый или иной государственный учетный номер (инвентарный) здания, сооружения, объекта незавершенного строительства, расположенного на земельном участке	31:16:0101001:4978
9.	Сведения о земельных участках (землях общего пользования, территории общего пользования), посредством которых обеспечивается доступ	—
10.	Иные сведения	—
<b>4. Пояснения к сведениям об уточняемом земельном участке с кадастровым номером</b>		<b>31:16:0222015:6</b> :
1.	—	—



**1. Сведения о характерных точках границ уточняемого земельного участка с кадастровым номером** 31:16:0222015:13 :  
 Система координат 31.1 Зона № 1

Обозначение характерных точек границ	Координаты, м				Метод определения координат	Формулы, примененные для расчета средней квадратической погрешности определения координат характерных точек границ (Mt), с подставленными в такие формулы значениями и итоговые (вычисленные) значения Mt, м	Описание закрепления точки
	содержатся в Едином государственном реестре недвижимости		определены в результате выполнения комплексных кадастровых работ				
	X	Y	X	Y			
1	2	3	4	5	6	7	8
н2903У	—	—	392 469,99	1 329 037,00	Метод спутниковых геодезических измерений (определений)	$\sqrt{(m_0^2 + m_1^2)} = \sqrt{(0,07^2 + 0,07^2)} = 0,10$	—
н2904У	—	—	392 470,75	1 329 032,99			
н2905У	—	—	392 476,98	1 329 033,99			
н2899У	—	—	392 476,56	1 329 037,32			
н22715 У	—	—	392 476,58	1 329 037,94			
н2903У	—	—	392 469,99	1 329 037,00			

**2. Сведения о частях границ уточняемого земельного участка с кадастровым номером** 31:16:0222015:13 :

Обозначение части границ		Горизонтальное проложение (S), м	Описание прохождения части границ	Сведения о согласовании местоположения границ (согласовано/спорное)
от т.	до т.			
1	2	3	4	5
н2903У	н2904У	4,08	—	согласовано
н2904У	н2905У	6,31		
н2905У	н2899У	3,36		
н2899У	н22715У	0,62		
н22715У	н2903У	6,66		

**3. Сведения о характеристиках уточняемого земельного участка с кадастровым номером** 31:16:0222015:13 :

№ п/п	Наименование характеристики земельного участка	Значение характеристики
1	2	3
1		

1	2	3
1.	Адрес земельного участка	—
1.1.	Сведения о местоположении земельного участка (при отсутствии адреса) в структурированном в соответствии с федеральной информационной адресной системой виде	Российская Федерация, Белгородская область, Белгород г, Губкина ул
1.2.	Дополнительные сведения о местоположении земельного участка	ГСК "Дружба", гараж №37
2.	Площадь земельного участка ± величина погрешности определения (вычисления) площади ( $P \pm \Delta P$ ), м <sup>2</sup>	26 ± 2,00
3.	Формула, примененная для вычисления предельной погрешности определения площади земельного участка, с подставленными значениями и итоговые (вычисленные) значения	$3,5 * M_t * \sqrt{P} = 3,5 * 0,10 * \sqrt{(26,00)} = 2$
4.	Площадь земельного участка согласно сведениям Единого государственного реестра недвижимости (Ркад), м <sup>2</sup>	25,00
5.	Оценка расхождения P и Ркад (P - Ркад), м <sup>2</sup>	1
6.	Предельный минимальный и максимальный размеры земельного участка (Рмин и Рмакс), м <sup>2</sup>	Рмин = — Рмакс = —
7.	Вид (виды) разрешенного использования	Для размещения индивидуальных гаражей. Под гаражом
7.1.	Дополнительные сведения об использовании земельного участка	—
8.	Кадастровый или иной государственный учетный номер (инвентарный) здания, сооружения, объекта незавершенного строительства, расположенного на земельном участке	—
9.	Сведения о земельных участках (землях общего пользования, территории общего пользования), посредством которых обеспечивается доступ	—
10.	Иные сведения	—
<b>4. Пояснения к сведениям об уточняемом земельном участке с кадастровым номером</b>		<b>31:16:0222015:13</b> :
1.	—	—

**1. Сведения о характерных точках границ уточняемого земельного участка с кадастровым номером** 31:16:0222014:14 :  
 Система координат 31.1 Зона № 1

Обозначение характерных точек границ	Координаты, м				Метод определения координат	Формулы, примененные для расчета средней квадратической погрешности определения координат характерных точек границ (Mt), с подставленными в такие формулы значениями и итоговые (вычисленные) значения Mt, м	Описание закрепления точки
	содержатся в Едином государственном реестре недвижимости		определены в результате выполнения комплексных кадастровых работ				
	X	Y	X	Y			
1	2	3	4	5	6	7	8
н4557У	—	—	392 533,11	1 329 088,21	Метод спутниковых геодезических измерений (определений)	$\sqrt{(m0^2 + m1^2)} = \sqrt{(0,07^2 + 0,07^2)} = 0,10$	—
н4562У	—	—	392 533,19	1 329 087,90			
н4563У	—	—	392 536,28	1 329 088,80			
н4564У	—	—	392 536,19	1 329 089,14			
н2794У	—	—	392 534,39	1 329 095,46			
н10183 У	—	—	392 531,47	1 329 094,62			
н10184 У	—	—	392 531,38	1 329 094,59			
н10182 У	—	—	392 531,42	1 329 094,46			
н4557У	—	—	392 533,11	1 329 088,21			

67

**2. Сведения о частях границ уточняемого земельного участка с кадастровым номером** 31:16:0222014:14 :

Обозначение части границ		Горизонтальное проложение (S), м	Описание прохождения части границ	Сведения о согласовании местоположения границ (согласовано/спорное)
от т.	до т.			
1	2	3	4	5
н4557У	н4562У	0,32	—	согласовано
н4562У	н4563У	3,22		

1	2	3	4	5
н4563У	н4564У	0,35	—	согласовано
н4564У	н2794У	6,57		
н2794У	н10183У	3,04		
н10183У	н10184У	0,09		
н10184У	н10182У	0,14		
н10182У	н4557У	6,47		

**3. Сведения о характеристиках уточняемого земельного участка с кадастровым номером** 31:16:0222014:14 :

№ п/п	Наименование характеристики земельного участка	Значение характеристики
1	2	3
1.	Адрес земельного участка	—
1.1.	Сведения о местоположении земельного участка (при отсутствии адреса) в структурированном в соответствии с федеральной информационной адресной системой виде	Российская Федерация, Белгородская область, Белгород г, Губкина ул
1.2.	Дополнительные сведения о местоположении земельного участка	ГСК "Дружба", гараж №193
2.	Площадь земельного участка ± величина погрешности определения (вычисления) площади ( $P \pm \Delta P$ ), м <sup>2</sup>	$22 \pm 2,00$
3.	Формула, примененная для вычисления предельной погрешности определения площади земельного участка, с подставленными значениями и итоговые (вычисленные) значения	$3,5 * M_t * \sqrt{P} = 3,5 * 0,10 * \sqrt{(22,00)} = 2$
4.	Площадь земельного участка согласно сведениям Единого государственного реестра недвижимости ( $R_{кад}$ ), м <sup>2</sup>	22,00
5.	Оценка расхождения $P$ и $R_{кад}$ ( $P - R_{кад}$ ), м <sup>2</sup>	0
6.	Предельный минимальный и максимальный размеры земельного участка ( $R_{мин}$ и $R_{макс}$ ), м <sup>2</sup>	$R_{мин} = —$ $R_{макс} = —$
7.	Вид (виды) разрешенного использования	Для размещения индивидуальных гаражей. Под гаражом
7.1.	Дополнительные сведения об использовании земельного участка	—
8.	Кадастровый или иной государственный учетный номер (инвентарный) здания, сооружения, объекта незавершенного строительства, расположенного на земельном участке	31:16:0222014:104
9.	Сведения о земельных участках (землях общего пользования, территории общего пользования), посредством которых обеспечивается доступ	—
10.	Иные сведения	—

**4. Пояснения к сведениям об уточняемом земельном участке с кадастровым номером** 31:16:0222014:14 :

1. —

**1. Сведения о характерных точках границ уточняемого земельного участка с кадастровым номером** 31:16:0222014:15 :

Система координат 31.1 Зона № 1

Обозначение характерных точек границ	Координаты, м				Метод определения координат	Формулы, примененные для расчета средней квадратической погрешности определения координат характерных точек границ (Mt), с подставленными в такие формулы значениями и итоговые (вычисленные) значения Mt, м	Описание закрепления точки
	содержатся в Едином государственном реестре недвижимости		определены в результате выполнения комплексных кадастровых работ				
	X	Y	X	Y			
1	2	3	4	5	6	7	8
н4549У	—	—	392 523,21	1 329 085,41	Метод спутниковых геодезических измерений (определений)	$\sqrt{(m_0^2 + m_1^2)} = \sqrt{(0,07^2 + 0,07^2)} = 0,10$	—
н4550У	—	—	392 526,61	1 329 086,38			
н10180У	—	—	392 524,87	1 329 092,74			
н4551У	—	—	392 521,50	1 329 091,89			
н22625У	—	—	392 523,17	1 329 085,56			
н4549У	—	—	392 523,21	1 329 085,41			

**2. Сведения о частях границ уточняемого земельного участка с кадастровым номером** 31:16:0222014:15 :

Обозначение части границ		Горизонтальное проложение (S), м	Описание прохождения части границ	Сведения о согласовании местоположения границ (согласовано/спорное)
от т.	до т.			
1	2	3	4	5
н4549У	н4550У	3,54	—	согласовано
н4550У	н10180У	6,59		
н10180У	н4551У	3,48		
н4551У	н22625У	6,55		
н22625У	н4549У	0,16		

3. Сведения о характеристиках уточняемого земельного участка с кадастровым номером <u>31:16:0222014:15</u> :		
№ п/п	Наименование характеристики земельного участка	Значение характеристики
1	2	3
1.	Адрес земельного участка	—
1.1.	Сведения о местоположении земельного участка (при отсутствии адреса) в структурированном в соответствии с федеральной информационной адресной системой виде	Российская Федерация, Белгородская область, Белгород г, Губкина ул
1.2.	Дополнительные сведения о местоположении земельного участка	ГСК "Дружба", гараж №196
2.	Площадь земельного участка ± величина погрешности определения (вычисления) площади ( $P \pm \Delta P$ ), м <sup>2</sup>	23 ± 2,00
3.	Формула, примененная для вычисления предельной погрешности определения площади земельного участка, с подставленными значениями и итоговые (вычисленные) значения	$3,5 * M_t * \sqrt{P} = 3,5 * 0,10 * \sqrt{(23,00)} = 2$
4.	Площадь земельного участка согласно сведениям Единого государственного реестра недвижимости ( $R_{\text{кад}}$ ), м <sup>2</sup>	26,00
5.	Оценка расхождения $P$ и $R_{\text{кад}}$ ( $P - R_{\text{кад}}$ ), м <sup>2</sup>	3
6.	Предельный минимальный и максимальный размеры земельного участка ( $R_{\text{мин}}$ и $R_{\text{макс}}$ ), м <sup>2</sup>	$R_{\text{мин}} = \text{—}$ $R_{\text{макс}} = \text{—}$
7.	Вид (виды) разрешенного использования	Для размещения индивидуальных гаражей. Под гаражом
7.1.	Дополнительные сведения об использовании земельного участка	—
8.	Кадастровый или иной государственный учетный номер (инвентарный) здания, сооружения, объекта незавершенного строительства, расположенного на земельном участке	31:16:0222014:49
9.	Сведения о земельных участках (землях общего пользования, территории общего пользования), посредством которых обеспечивается доступ	—
10.	Иные сведения	—
4. Пояснения к сведениям об уточняемом земельном участке с кадастровым номером <u>31:16:0222014:15</u> :		
1.	—	—

**1. Сведения о характерных точках границ уточняемого земельного участка с кадастровым номером** 31:16:0222014:25 :  
 Система координат 31.1 Зона № 1

Обозначение характерных точек границ	Координаты, м				Метод определения координат	Формулы, примененные для расчета средней квадратической погрешности определения координат характерных точек границ (Mt), с подставленными в такие формулы значениями и итоговые (вычисленные) значения Mt, м	Описание закрепления точки
	содержатся в Едином государственном реестре недвижимости		определены в результате выполнения комплексных кадастровых работ				
	X	Y	X	Y			
1	2	3	4	5	6	7	8
н2653У	—	—	392 535,49	1 329 125,55	Метод спутниковых геодезических измерений (определений)	$\sqrt{(m0^2 + m1^2)} = \sqrt{(0,07^2 + 0,07^2)} = 0,10$	—
н2654У	—	—	392 531,94	1 329 125,66			
н4498У	—	—	392 531,74	1 329 119,21			
н2656У	—	—	392 535,45	1 329 119,16			
н2653У	—	—	392 535,49	1 329 125,55			

**2. Сведения о частях границ уточняемого земельного участка с кадастровым номером** 31:16:0222014:25 :

Обозначение части границ		Горизонтальное проложение (S), м	Описание прохождения части границ	Сведения о согласовании местоположения границ (согласовано/спорное)
от т.	до т.			
1	2	3	4	5
н2653У	н2654У	3,55	—	согласовано
н2654У	н4498У	6,45		
н4498У	н2656У	3,71		
н2656У	н2653У	6,39		

**3. Сведения о характеристиках уточняемого земельного участка с кадастровым номером** 31:16:0222014:25 :

№ п/п	Наименование характеристики земельного участка	Значение характеристики
1	2	3
1	2	3

1	2	3
1.	Адрес земельного участка	—
1.1.	Сведения о местоположении земельного участка (при отсутствии адреса) в структурированном в соответствии с федеральной информационной адресной системой виде	Российская Федерация, Белгородская область, Белгород г, Губкина ул
1.2.	Дополнительные сведения о местоположении земельного участка	ГСК "Дружба", гараж №217
2.	Площадь земельного участка ± величина погрешности определения (вычисления) площади ( $P \pm \Delta P$ ), м <sup>2</sup>	23 ± 2,00
3.	Формула, примененная для вычисления предельной погрешности определения площади земельного участка, с подставленными значениями и итоговые (вычисленные) значения	$3,5 * M_t * \sqrt{P} = 3,5 * 0,10 * \sqrt{(23,00)} = 2$
4.	Площадь земельного участка согласно сведениям Единого государственного реестра недвижимости (Ркад), м <sup>2</sup>	23,00
5.	Оценка расхождения P и Ркад (P - Ркад), м <sup>2</sup>	0
6.	Предельный минимальный и максимальный размеры земельного участка (Рмин и Рмакс), м <sup>2</sup>	Рмин = — Рмакс = —
7.	Вид (виды) разрешенного использования	Для размещения индивидуальных гаражей. Под гаражом
7.1.	Дополнительные сведения об использовании земельного участка	—
8.	Кадастровый или иной государственный учетный номер (инвентарный) здания, сооружения, объекта незавершенного строительства, расположенного на земельном участке	31:16:0222014:62
9.	Сведения о земельных участках (землях общего пользования, территории общего пользования), посредством которых обеспечивается доступ	—
10.	Иные сведения	—
<b>4. Пояснения к сведениям об уточняемом земельном участке с кадастровым номером</b>		<b>31:16:0222014:25</b> :
1.	—	—



**1. Сведения о характерных точках границ уточняемого земельного участка с кадастровым номером** 31:16:0222014:36 :  
 Система координат 31.1 Зона № 1

Обозначение характерных точек границ	Координаты, м				Метод определения координат	Формулы, примененные для расчета средней квадратической погрешности определения координат характерных точек границ (Mt), с подставленными в такие формулы значениями и итоговые (вычисленные) значения Mt, м	Описание закрепления точки
	содержатся в Едином государственном реестре недвижимости		определены в результате выполнения комплексных кадастровых работ				
	X	Y	X	Y			
1	2	3	4	5	6	7	8
н4455У	—	—	392 611,60	1 329 136,09	Метод спутниковых геодезических измерений (определений)	$\sqrt{(m0^2 + m1^2)} = \sqrt{(0,07^2 + 0,07^2)} = 0,10$	—
н2570У	—	—	392 607,41	1 329 140,93			
н4457У	—	—	392 604,39	1 329 138,31			
н4458У	—	—	392 608,58	1 329 133,48			
н4455У	—	—	392 611,60	1 329 136,09			

**2. Сведения о частях границ уточняемого земельного участка с кадастровым номером** 31:16:0222014:36 :

Обозначение части границ		Горизонтальное проложение (S), м	Описание прохождения части границ	Сведения о согласовании местоположения границ (согласовано/спорное)
от т.	до т.			
1	2	3	4	5
н4455У	н2570У	6,40	—	согласовано
н2570У	н4457У	4,00		
н4457У	н4458У	6,39		
н4458У	н4455У	3,99		

**3. Сведения о характеристиках уточняемого земельного участка с кадастровым номером** 31:16:0222014:36 :

№ п/п	Наименование характеристики земельного участка	Значение характеристики
1	2	3
1	2	3

1	2	3
1.	Адрес земельного участка	—
1.1.	Сведения о местоположении земельного участка (при отсутствии адреса) в структурированном в соответствии с федеральной информационной адресной системой виде	Российская Федерация, Белгородская область, Белгород г, Губкина ул
1.2.	Дополнительные сведения о местоположении земельного участка	ГСК "Дружба", гараж №239
2.	Площадь земельного участка ± величина погрешности определения (вычисления) площади ( $P \pm \Delta P$ ), м <sup>2</sup>	26 ± 2,00
3.	Формула, примененная для вычисления предельной погрешности определения площади земельного участка, с подставленными значениями и итоговые (вычисленные) значения	$3,5 * M_t * \sqrt{P} = 3,5 * 0,10 * \sqrt{(26,00)} = 2$
4.	Площадь земельного участка согласно сведениям Единого государственного реестра недвижимости (Ркад), м <sup>2</sup>	25,00
5.	Оценка расхождения P и Ркад (P - Ркад), м <sup>2</sup>	1
6.	Предельный минимальный и максимальный размеры земельного участка (Рмин и Рмакс), м <sup>2</sup>	Рмин = — Рмакс = —
7.	Вид (виды) разрешенного использования	Для размещения индивидуальных гаражей. Под гаражом
7.1.	Дополнительные сведения об использовании земельного участка	—
8.	Кадастровый или иной государственный учетный номер (инвентарный) здания, сооружения, объекта незавершенного строительства, расположенного на земельном участке	—
9.	Сведения о земельных участках (землях общего пользования, территории общего пользования), посредством которых обеспечивается доступ	—
10.	Иные сведения	—
<b>4. Пояснения к сведениям об уточняемом земельном участке с кадастровым номером</b>		<b>31:16:0222014:36</b> :
1.	—	—

**1. Сведения о характерных точках границ уточняемого земельного участка с кадастровым номером** 31:16:0222012:10 :  
 Система координат 31.1 Зона № 1

Обозначение характерных точек границ	Координаты, м				Метод определения координат	Формулы, примененные для расчета средней квадратической погрешности определения координат характерных точек границ (Mt), с подставленными в такие формулы значениями и итоговые (вычисленные) значения Mt, м	Описание закрепления точки
	содержатся в Едином государственном реестре недвижимости		определены в результате выполнения комплексных кадастровых работ				
	X	Y	X	Y			
1	2	3	4	5	6	7	8
н2473У	—	—	392 666,32	1 329 157,03	Метод спутниковых геодезических измерений (определений)	$\sqrt{(m0^2 + m1^2)} = \sqrt{(0,07^2 + 0,07^2)} = 0,10$	—
н4389У	—	—	392 663,36	1 329 155,38			
н4390У	—	—	392 666,40	1 329 149,76			
н2476У	—	—	392 669,39	1 329 151,39			
н2473У	—	—	392 666,32	1 329 157,03			

**2. Сведения о частях границ уточняемого земельного участка с кадастровым номером** 31:16:0222012:10 :

Обозначение части границ		Горизонтальное проложение (S), м	Описание прохождения части границ	Сведения о согласовании местоположения границ (согласовано/спорное)
от т.	до т.			
1	2	3	4	5
н2473У	н4389У	3,39	—	согласовано
н4389У	н4390У	6,39		
н4390У	н2476У	3,41		
н2476У	н2473У	6,42		

**3. Сведения о характеристиках уточняемого земельного участка с кадастровым номером** 31:16:0222012:10 :

№ п/п	Наименование характеристики земельного участка	Значение характеристики
1	2	3
1	2	3

1	2	3
1.	Адрес земельного участка	—
1.1.	Сведения о местоположении земельного участка (при отсутствии адреса) в структурированном в соответствии с федеральной информационной адресной системой виде	Российская Федерация, Белгородская область, Белгород г, Губкина ул
1.2.	Дополнительные сведения о местоположении земельного участка	ГСК "Дружба", гараж №282
2.	Площадь земельного участка ± величина погрешности определения (вычисления) площади ( $P \pm \Delta P$ ), м <sup>2</sup>	22 ± 2,00
3.	Формула, примененная для вычисления предельной погрешности определения площади земельного участка, с подставленными значениями и итоговые (вычисленные) значения	$3,5 * M_t * \sqrt{P} = 3,5 * 0,10 * \sqrt{(22,00)} = 2$
4.	Площадь земельного участка согласно сведениям Единого государственного реестра недвижимости (Ркад), м <sup>2</sup>	24,00
5.	Оценка расхождения P и Ркад (P - Ркад), м <sup>2</sup>	2
6.	Предельный минимальный и максимальный размеры земельного участка (Рмин и Рмакс), м <sup>2</sup>	Рмин = — Рмакс = —
7.	Вид (виды) разрешенного использования	Для размещения индивидуальных гаражей. Под гаражом
7.1.	Дополнительные сведения об использовании земельного участка	—
8.	Кадастровый или иной государственный учетный номер (инвентарный) здания, сооружения, объекта незавершенного строительства, расположенного на земельном участке	—
9.	Сведения о земельных участках (землях общего пользования, территории общего пользования), посредством которых обеспечивается доступ	—
10.	Иные сведения	—
<b>4. Пояснения к сведениям об уточняемом земельном участке с кадастровым номером</b>		<b>31:16:0222012:10</b> :
1.	—	—

**1. Сведения о характерных точках границ уточняемого земельного участка с кадастровым номером** 31:16:0222012:18 :  
 Система координат 31.1 Зона № 1

Обозначение характерных точек границ	Координаты, м				Метод определения координат	Формулы, примененные для расчета средней квадратической погрешности определения координат характерных точек границ (Mt), с подставленными в такие формулы значениями и итоговые (вычисленные) значения Mt, м	Описание закрепления точки
	содержатся в Едином государственном реестре недвижимости		определены в результате выполнения комплексных кадастровых работ				
	X	Y	X	Y			
1	2	3	4	5	6	7	8
н9993У	—	—	392 626,87	1 329 103,07	Метод спутниковых геодезических измерений (определений)	$\sqrt{(m0^2 + m1^2)} = \sqrt{(0,07^2 + 0,07^2)} = 0,10$	—
н9994У	—	—	392 626,38	1 329 102,91			
н9996У	—	—	392 620,31	1 329 100,89			
н9998У	—	—	392 620,08	1 329 100,81			
н9974У	—	—	392 621,34	1 329 097,02			
н22711 У	—	—	392 621,57	1 329 097,09			
н22807 У	—	—	392 627,65	1 329 099,11			
н9975У	—	—	392 628,13	1 329 099,27			
н9993У	—	—	392 626,87	1 329 103,07			

**2. Сведения о частях границ уточняемого земельного участка с кадастровым номером** 31:16:0222012:18 :

Обозначение части границ		Горизонтальное проложение (S), м	Описание прохождения части границ	Сведения о согласовании местоположения границ (согласовано/спорное)
от т.	до т.			
1	2	3	4	5
н9993У	н9994У	0,52	—	согласовано
н9994У	н9996У	6,40		

1	2	3	4	5
н9996У	н9998У	0,24	—	согласовано
н9998У	н9974У	3,99		
н9974У	н22711У	0,24		
н22711У	н22807У	6,41		
н22807У	н9975У	0,51		
н9975У	н9993У	4,00		

**3. Сведения о характеристиках уточняемого земельного участка с кадастровым номером** 31:16:0222012:18 :

№ п/п	Наименование характеристики земельного участка	Значение характеристики
1	2	3
1.	Адрес земельного участка	—
1.1.	Сведения о местоположении земельного участка (при отсутствии адреса) в структурированном в соответствии с федеральной информационной адресной системой виде	Российская Федерация, Белгородская область, Белгород г, Губкина ул
1.2.	Дополнительные сведения о местоположении земельного участка	ГСК "Дружба", гараж №173
2.	Площадь земельного участка ± величина погрешности определения (вычисления) площади ( $P \pm \Delta P$ ), м <sup>2</sup>	$29 \pm 2,00$
3.	Формула, примененная для вычисления предельной погрешности определения площади земельного участка, с подставленными значениями и итоговые (вычисленные) значения	$3,5 * M_t * \sqrt{P} = 3,5 * 0,10 * \sqrt{(29,00)} = 2$
4.	Площадь земельного участка согласно сведениям Единого государственного реестра недвижимости ( $R_{кад}$ ), м <sup>2</sup>	25,00
5.	Оценка расхождения $P$ и $R_{кад}$ ( $P - R_{кад}$ ), м <sup>2</sup>	4
6.	Предельный минимальный и максимальный размеры земельного участка ( $R_{мин}$ и $R_{макс}$ ), м <sup>2</sup>	$R_{мин} = —$ $R_{макс} = —$
7.	Вид (виды) разрешенного использования	Для размещения индивидуальных гаражей. Под гаражом
7.1.	Дополнительные сведения об использовании земельного участка	—
8.	Кадастровый или иной государственный учетный номер (инвентарный) здания, сооружения, объекта незавершенного строительства, расположенного на земельном участке	31:16:0222012:59
9.	Сведения о земельных участках (землях общего пользования, территории общего пользования), посредством которых обеспечивается доступ	—
10.	Иные сведения	—

**4. Пояснения к сведениям об уточняемом земельном участке с кадастровым номером** 31:16:0222012:18 :

1. —

**1. Сведения о характерных точках границ уточняемого земельного участка с кадастровым номером** 31:16:0222012:4 :

Система координат 31.1 Зона № 1

Обозначение характерных точек границ	Координаты, м				Метод определения координат	Формулы, примененные для расчета средней квадратической погрешности определения координат характерных точек границ (Mt), с подставленными в такие формулы значениями и итоговые (вычисленные) значения Mt, м	Описание закрепления точки
	содержатся в Едином государственном реестре недвижимости		определены в результате выполнения комплексных кадастровых работ				
	X	Y	X	Y			
1	2	3	4	5	6	7	8
н4360У	—	—	392 649,91	1 329 169,92	Метод спутниковых геодезических измерений (определений)	$\sqrt{(m0^2 + m1^2)} = \sqrt{(0,07^2 + 0,07^2)} = 0,10$	—
н4361У	—	—	392 646,97	1 329 168,20			
н4362У	—	—	392 651,53	1 329 160,10			
н4363У	—	—	392 654,49	1 329 161,76			
н4360У	—	—	392 649,91	1 329 169,92			

79

**2. Сведения о частях границ уточняемого земельного участка с кадастровым номером** 31:16:0222012:4 :

Обозначение части границ		Горизонтальное проложение (S), м	Описание прохождения части границ	Сведения о согласовании местоположения границ (согласовано/спорное)
от т.	до т.			
1	2	3	4	5
н4360У	н4361У	3,41	—	согласовано
н4361У	н4362У	9,30		
н4362У	н4363У	3,39		
н4363У	н4360У	9,36		

**3. Сведения о характеристиках уточняемого земельного участка с кадастровым номером** 31:16:0222012:4 :

№ п/п	Наименование характеристики земельного участка	Значение характеристики
1	2	3
1	2	3

1	2	3
1.	Адрес земельного участка	—
1.1.	Сведения о местоположении земельного участка (при отсутствии адреса) в структурированном в соответствии с федеральной информационной адресной системой виде	Российская Федерация, Белгородская область, Белгород г, Губкина ул
1.2.	Дополнительные сведения о местоположении земельного участка	ГСК "Дружба", гараж №253
2.	Площадь земельного участка ± величина погрешности определения (вычисления) площади ( $P \pm \Delta P$ ), м <sup>2</sup>	32 ± 2,00
3.	Формула, примененная для вычисления предельной погрешности определения площади земельного участка, с подставленными значениями и итоговые (вычисленные) значения	$3,5 * M_t * \sqrt{P} = 3,5 * 0,10 * \sqrt{(32,00)} = 2$
4.	Площадь земельного участка согласно сведениям Единого государственного реестра недвижимости (Ркад), м <sup>2</sup>	35,00
5.	Оценка расхождения P и Ркад (P - Ркад), м <sup>2</sup>	3
6.	Предельный минимальный и максимальный размеры земельного участка (Рмин и Рмакс), м <sup>2</sup>	Рмин = — Рмакс = —
7.	Вид (виды) разрешенного использования	Для размещения индивидуальных гаражей. Под гаражом
7.1.	Дополнительные сведения об использовании земельного участка	—
8.	Кадастровый или иной государственный учетный номер (инвентарный) здания, сооружения, объекта незавершенного строительства, расположенного на земельном участке	—
9.	Сведения о земельных участках (землях общего пользования, территории общего пользования), посредством которых обеспечивается доступ	—
10.	Иные сведения	—
<b>4. Пояснения к сведениям об уточняемом земельном участке с кадастровым номером</b>		<b>31:16:0222012:4</b> :
1.	—	—



**1. Сведения о характерных точках границ уточняемого земельного участка с кадастровым номером** 31:16:0222015:10 :  
 Система координат 31.1 Зона № 1

Обозначение характерных точек границ	Координаты, м				Метод определения координат	Формулы, примененные для расчета средней квадратической погрешности определения координат характерных точек границ (Mt), с подставленными в такие формулы значениями и итоговые (вычисленные) значения Mt, м	Описание закрепления точки
	содержатся в Едином государственном реестре недвижимости		определены в результате выполнения комплексных кадастровых работ				
	X	Y	X	Y			
1	2	3	4	5	6	7	8
н11843У	—	—	392 496,05	1 329 061,38	Метод спутниковых геодезических измерений (определений)	$\sqrt{(m_0^2 + m_1^2)} = \sqrt{(0,07^2 + 0,07^2)} = 0,10$	—
н11844У	—	—	392 493,18	1 329 066,82			
н11846У	—	—	392 489,71	1 329 064,89			
н11847У	—	—	392 492,76	1 329 059,52			
н11848У	—	—	392 493,11	1 329 059,72			
н11843У	—	—	392 496,05	1 329 061,38			

**2. Сведения о частях границ уточняемого земельного участка с кадастровым номером** 31:16:0222015:10 :

Обозначение части границ		Горизонтальное проложение (S), м	Описание прохождения части границ	Сведения о согласовании местоположения границ (согласовано/спорное)
от т.	до т.			
1	2	3	4	5
н11843У	н11844У	6,15	—	согласовано
н11844У	н11846У	3,97		
н11846У	н11847У	6,18		
н11847У	н11848У	0,40		
н11848У	н11843У	3,38		

**3. Сведения о характеристиках уточняемого земельного участка с кадастровым номером** 31:16:0222015:10 :

№ п/п	Наименование характеристики земельного участка	Значение характеристики
1	2	3
1		

1	2	3
1.	Адрес земельного участка	—
1.1.	Сведения о местоположении земельного участка (при отсутствии адреса) в структурированном в соответствии с федеральной информационной адресной системой виде	Российская Федерация, Белгородская область, Белгород г, Губкина ул
1.2.	Дополнительные сведения о местоположении земельного участка	ГСК "Дружба", гараж № 28
2.	Площадь земельного участка ± величина погрешности определения (вычисления) площади ( $P \pm \Delta P$ ), м <sup>2</sup>	24 ± 2,00
3.	Формула, примененная для вычисления предельной погрешности определения площади земельного участка, с подставленными значениями и итоговые (вычисленные) значения	$3,5 * M_t * \sqrt{P} = 3,5 * 0,10 * \sqrt{(24,00)} = 2$
4.	Площадь земельного участка согласно сведениям Единого государственного реестра недвижимости (Ркад), м <sup>2</sup>	24,00
5.	Оценка расхождения P и Ркад (P - Ркад), м <sup>2</sup>	0
6.	Предельный минимальный и максимальный размеры земельного участка (Рмин и Рмакс), м <sup>2</sup>	Рмин = — Рмакс = —
7.	Вид (виды) разрешенного использования	Для размещения объектов транспорта. Под гаражом
7.1.	Дополнительные сведения об использовании земельного участка	—
8.	Кадастровый или иной государственный учетный номер (инвентарный) здания, сооружения, объекта незавершенного строительства, расположенного на земельном участке	—
9.	Сведения о земельных участках (землях общего пользования, территории общего пользования), посредством которых обеспечивается доступ	—
10.	Иные сведения	—
<b>4. Пояснения к сведениям об уточняемом земельном участке с кадастровым номером</b>		<b>31:16:0222015:10</b> :
1.	—	—

**1. Сведения о характерных точках границ уточняемого земельного участка с кадастровым номером** 31:16:0222014:12 :  
 Система координат 31.1 Зона № 1

Обозначение характерных точек границ	Координаты, м				Метод определения координат	Формулы, примененные для расчета средней квадратической погрешности определения координат характерных точек границ (Mt), с подставленными в такие формулы значениями и итоговые (вычисленные) значения Mt, м	Описание закрепления точки
	содержатся в Едином государственном реестре недвижимости		определены в результате выполнения комплексных кадастровых работ				
	X	Y	X	Y			
1	2	3	4	5	6	7	8
н4565У	—	—	392 542,81	1 329 090,69	Метод спутниковых геодезических измерений (определений)	$\sqrt{(m0^2 + m1^2)} = \sqrt{(0,07^2 + 0,07^2)} = 0,10$	—
н4566У	—	—	392 545,78	1 329 091,56			
н4567У	—	—	392 543,94	1 329 098,16			
н4568У	—	—	392 540,92	1 329 097,30			
н4565У	—	—	392 542,81	1 329 090,69			

**2. Сведения о частях границ уточняемого земельного участка с кадастровым номером** 31:16:0222014:12 :

Обозначение части границ		Горизонтальное проложение (S), м	Описание прохождения части границ	Сведения о согласовании местоположения границ (согласовано/спорное)
от т.	до т.			
1	2	3	4	5
н4565У	н4566У	3,09	—	согласовано
н4566У	н4567У	6,85		
н4567У	н4568У	3,14		
н4568У	н4565У	6,87		

**3. Сведения о характеристиках уточняемого земельного участка с кадастровым номером** 31:16:0222014:12 :

№ п/п	Наименование характеристики земельного участка	Значение характеристики
1	2	3
1	2	3

1	2	3
1.	Адрес земельного участка	—
1.1.	Сведения о местоположении земельного участка (при отсутствии адреса) в структурированном в соответствии с федеральной информационной адресной системой виде	Российская Федерация, Белгородская область, Белгород г, Губкина ул
1.2.	Дополнительные сведения о местоположении земельного участка	ГСК "Дружба", гараж №190
2.	Площадь земельного участка ± величина погрешности определения (вычисления) площади ( $P \pm \Delta P$ ), м <sup>2</sup>	21 ± 2,00
3.	Формула, примененная для вычисления предельной погрешности определения площади земельного участка, с подставленными значениями и итоговые (вычисленные) значения	$3,5 * M_t * \sqrt{P} = 3,5 * 0,10 * \sqrt{(21,00)} = 2$
4.	Площадь земельного участка согласно сведениям Единого государственного реестра недвижимости (Ркад), м <sup>2</sup>	23,00
5.	Оценка расхождения P и Ркад (P - Ркад), м <sup>2</sup>	2
6.	Предельный минимальный и максимальный размеры земельного участка (Рмин и Рмакс), м <sup>2</sup>	Рмин = — Рмакс = —
7.	Вид (виды) разрешенного использования	Для размещения индивидуальных гаражей. Под гаражом
7.1.	Дополнительные сведения об использовании земельного участка	—
8.	Кадастровый или иной государственный учетный номер (инвентарный) здания, сооружения, объекта незавершенного строительства, расположенного на земельном участке	—
9.	Сведения о земельных участках (землях общего пользования, территории общего пользования), посредством которых обеспечивается доступ	—
10.	Иные сведения	—
<b>4. Пояснения к сведениям об уточняемом земельном участке с кадастровым номером</b>		<b>31:16:0222014:12</b> :
1.	—	—

**1. Сведения о характерных точках границ уточняемого земельного участка с кадастровым номером** 31:16:0222014:13 :  
 Система координат 31.1 Зона № 1

Обозначение характерных точек границ	Координаты, м				Метод определения координат	Формулы, примененные для расчета средней квадратической погрешности определения координат характерных точек границ (Mt), с подставленными в такие формулы значениями и итоговые (вычисленные) значения Mt, м	Описание закрепления точки
	содержатся в Едином государственном реестре недвижимости		определены в результате выполнения комплексных кадастровых работ				
	X	Y	X	Y			
1	2	3	4	5	6	7	8
н10043У	—	—	392 536,19	1 329 089,14	Метод спутниковых геодезических измерений (определений)	$\sqrt{(m_0^2 + m_1^2)} = \sqrt{(0,07^2 + 0,07^2)} = 0,10$	—
н10044У	—	—	392 539,56	1 329 090,10			
н10045У	—	—	392 537,77	1 329 096,40			
н10189У	—	—	392 534,74	1 329 095,56			
н10046У	—	—	392 534,39	1 329 095,46			
н10043У	—	—	392 536,19	1 329 089,14			

**2. Сведения о частях границ уточняемого земельного участка с кадастровым номером** 31:16:0222014:13 :

Обозначение части границ		Горизонтальное проложение (S), м	Описание прохождения части границ	Сведения о согласовании местоположения границ (согласовано/спорное)
от т.	до т.			
1	2	3	4	5
н10043У	н10044У	3,50	—	согласовано
н10044У	н10045У	6,55		
н10045У	н10189У	3,14		
н10189У	н10046У	0,36		
н10046У	н10043У	6,57		

**3. Сведения о характеристиках уточняемого земельного участка с кадастровым номером** 31:16:0222014:13 :

№ п/п	Наименование характеристики земельного участка	Значение характеристики
1	2	3
1		

1	2	3
1.	Адрес земельного участка	—
1.1.	Сведения о местоположении земельного участка (при отсутствии адреса) в структурированном в соответствии с федеральной информационной адресной системой виде	Российская Федерация, Белгородская область, Белгород г, Губкина ул
1.2.	Дополнительные сведения о местоположении земельного участка	ГСК "Дружба", гараж №192
2.	Площадь земельного участка ± величина погрешности определения (вычисления) площади ( $P \pm \Delta P$ ), м <sup>2</sup>	23 ± 2,00
3.	Формула, примененная для вычисления предельной погрешности определения площади земельного участка, с подставленными значениями и итоговые (вычисленные) значения	$3,5 * M_t * \sqrt{P} = 3,5 * 0,10 * \sqrt{(23,00)} = 2$
4.	Площадь земельного участка согласно сведениям Единого государственного реестра недвижимости (Ркад), м <sup>2</sup>	23,00
5.	Оценка расхождения P и Ркад (P - Ркад), м <sup>2</sup>	0
6.	Предельный минимальный и максимальный размеры земельного участка (Рмин и Рмакс), м <sup>2</sup>	Рмин = — Рмакс = —
7.	Вид (виды) разрешенного использования	Для размещения индивидуальных гаражей. Под гаражом
7.1.	Дополнительные сведения об использовании земельного участка	—
8.	Кадастровый или иной государственный учетный номер (инвентарный) здания, сооружения, объекта незавершенного строительства, расположенного на земельном участке	31:16:0222014:83
9.	Сведения о земельных участках (землях общего пользования, территории общего пользования), посредством которых обеспечивается доступ	—
10.	Иные сведения	—
<b>4. Пояснения к сведениям об уточняемом земельном участке с кадастровым номером</b>		<b>31:16:0222014:13</b> :
1.	—	—

**1. Сведения о характерных точках границ уточняемого земельного участка с кадастровым номером** 31:16:0222014:21 :  
 Система координат 31.1 Зона № 1

Обозначение характерных точек границ	Координаты, м				Метод определения координат	Формулы, примененные для расчета средней квадратической погрешности определения координат характерных точек границ (Mt), с подставленными в такие формулы значениями и итоговые (вычисленные) значения Mt, м	Описание закрепления точки
	содержатся в Едином государственном реестре недвижимости		определены в результате выполнения комплексных кадастровых работ				
	X	Y	X	Y			
1	2	3	4	5	6	7	8
н10063 У	—	—	392 545,58	1 329 105,26	Метод спутниковых геодезических измерений (определений)	$\sqrt{(m0^2 + m1^2)} = \sqrt{(0,07^2 + 0,07^2)} = 0,10$	—
н10064 У	—	—	392 545,38	1 329 105,99			
н10065 У	—	—	392 542,30	1 329 105,10			
н10068 У	—	—	392 542,45	1 329 104,58			
н10194 У	—	—	392 544,24	1 329 098,26			
н10066 У	—	—	392 544,24	1 329 098,25			
н10067 У	—	—	392 547,26	1 329 099,09			
н10192 У	—	—	392 547,21	1 329 099,23			
н10063 У	—	—	392 545,58	1 329 105,26			

87

**2. Сведения о частях границ уточняемого земельного участка с кадастровым номером** 31:16:0222014:21 :

Обозначение части границ		Горизонтальное проложение (S), м	Описание прохождения части границ	Сведения о согласовании местоположения границ (согласовано/спорное)
от т.	до т.			
1	2	3	4	5
н10063У	н10064У	0,76	—	согласовано
н10064У	н10065У	3,21		

1	2	3	4	5
н10065У	н10068У	0,54	—	согласовано
н10068У	н10194У	6,57		
н10194У	н10066У	0,01		
н10066У	н10067У	3,13		
н10067У	н10192У	0,15		
н10192У	н10063У	6,25		

**3. Сведения о характеристиках уточняемого земельного участка с кадастровым номером** 31:16:0222014:21 :

№ п/п	Наименование характеристики земельного участка	Значение характеристики
1	2	3
1.	Адрес земельного участка	—
1.1.	Сведения о местоположении земельного участка (при отсутствии адреса) в структурированном в соответствии с федеральной информационной адресной системой виде	Российская Федерация, Белгородская область, Белгород г, Губкина ул
1.2.	Дополнительные сведения о местоположении земельного участка	ГСК "Дружба", гараж №206
2.	Площадь земельного участка ± величина погрешности определения (вычисления) площади ( $P \pm \Delta P$ ), м <sup>2</sup>	$23 \pm 2,00$
3.	Формула, примененная для вычисления предельной погрешности определения площади земельного участка, с подставленными значениями и итоговые (вычисленные) значения	$3,5 * M_t * \sqrt{P} = 3,5 * 0,10 * \sqrt{(23,00)} = 2$
4.	Площадь земельного участка согласно сведениям Единого государственного реестра недвижимости ( $R_{кад}$ ), м <sup>2</sup>	22,00
5.	Оценка расхождения $P$ и $R_{кад}$ ( $P - R_{кад}$ ), м <sup>2</sup>	1
6.	Предельный минимальный и максимальный размеры земельного участка ( $R_{мин}$ и $R_{макс}$ ), м <sup>2</sup>	$R_{мин} = —$ $R_{макс} = —$
7.	Вид (виды) разрешенного использования	Для размещения индивидуальных гаражей. Под гаражом
7.1.	Дополнительные сведения об использовании земельного участка	—
8.	Кадастровый или иной государственный учетный номер (инвентарный) здания, сооружения, объекта незавершенного строительства, расположенного на земельном участке	31:16:0222014:81
9.	Сведения о земельных участках (землях общего пользования, территории общего пользования), посредством которых обеспечивается доступ	—
10.	Иные сведения	—



**4. Пояснения к сведениям об уточняемом земельном участке с кадастровым номером** 31:16:0222014:21 :

1. —

**1. Сведения о характерных точках границ уточняемого земельного участка с кадастровым номером** 31:16:0222014:22 :

Система координат 31.1 Зона № 1

Обозначение характерных точек границ	Координаты, м				Метод определения координат	Формулы, примененные для расчета средней квадратической погрешности определения координат характерных точек границ (Mt), с подставленными в такие формулы значениями и итоговые (вычисленные) значения Mt, м	Описание закрепления точки
	содержатся в Едином государственном реестре недвижимости		определены в результате выполнения комплексных кадастровых работ				
	X	Y	X	Y			
1	2	3	4	5	6	7	8
н2818У	—	—	392 555,98	1 329 101,60	Метод спутниковых геодезических измерений (определений)	$\sqrt{(m0^2 + m1^2)} = \sqrt{(0,07^2 + 0,07^2)} = 0,10$	—
н2819У	—	—	392 554,18	1 329 107,88			
н22674 У	—	—	392 554,15	1 329 107,99			
н22673 У	—	—	392 549,80	1 329 106,70			
н2822У	—	—	392 549,87	1 329 106,42			
н2823У	—	—	392 551,49	1 329 100,39			
н2825У	—	—	392 551,51	1 329 100,34			
н10724 У	—	—	392 553,41	1 329 100,87			
н4577У	—	—	392 553,62	1 329 100,93			
н2818У	—	—	392 555,98	1 329 101,60			

**2. Сведения о частях границ уточняемого земельного участка с кадастровым номером 31:16:0222014:22 :**

Обозначение части границ		Горизонтальное проложение (S), м	Описание прохождения части границ	Сведения о согласовании местоположения границ (согласовано/спорное)
от т.	до т.			
1	2	3	4	5
н2818У	н2819У	6,53	—	согласовано
н2819У	н22674У	0,11		
н22674У	н22673У	4,54		
н22673У	н2822У	0,29		
н2822У	н2823У	6,24		
н2823У	н2825У	0,05		
н2825У	н10724У	1,97		
н10724У	н4577У	0,22		
н4577У	н2818У	2,45		

**3. Сведения о характеристиках уточняемого земельного участка с кадастровым номером 31:16:0222014:22 :**

№ п/п	Наименование характеристики земельного участка	Значение характеристики
1	2	3
1.	Адрес земельного участка	—
1.1.	Сведения о местоположении земельного участка (при отсутствии адреса) в структурированном в соответствии с федеральной информационной адресной системой виде	Российская Федерация, Белгородская область, Белгород г, Губкина ул
1.2.	Дополнительные сведения о местоположении земельного участка	ГСК "Дружба", гараж №208
2.	Площадь земельного участка ± величина погрешности определения (вычисления) площади ( $P \pm \Delta P$ ), м <sup>2</sup>	$30 \pm 2,00$
3.	Формула, примененная для вычисления предельной погрешности определения площади земельного участка, с подставленными значениями и итоговые (вычисленные) значения	$3,5 * M_t * \sqrt{P} = 3,5 * 0,10 * \sqrt{(30,00)} = 2$
4.	Площадь земельного участка согласно сведениям Единого государственного реестра недвижимости (Ркад), м <sup>2</sup>	28,00
5.	Оценка расхождения Р и Ркад ( $P - P_{кад}$ ), м <sup>2</sup>	2
6.	Предельный минимальный и максимальный размеры земельного участка (Рмин и Рмакс), м <sup>2</sup>	Рмин = — Рмакс = —
7.	Вид (виды) разрешенного использования	Для размещения индивидуальных гаражей. Под гаражом
7.1.	Дополнительные сведения об использовании земельного участка	—

1	2	3
8.	Кадастровый или иной государственный учетный номер (инвентарный) здания, сооружения, объекта незавершенного строительства, расположенного на земельном участке	31:16:0222014:72
9.	Сведения о земельных участках (землях общего пользования, территории общего пользования), посредством которых обеспечивается доступ	—
10.	Иные сведения	—

**4. Пояснения к сведениям об уточняемом земельном участке с кадастровым номером** 31:16:0222014:22 :

1.	—
----	---

**1. Сведения о характерных точках границ уточняемого земельного участка с кадастровым номером** 31:16:0222014:32 :  
Система координат 31.1 Зона № 1

Обозначение характерных точек границ	Координаты, м				Метод определения координат	Формулы, примененные для расчета средней квадратической погрешности определения координат характерных точек границ (Mt), с подставленными в такие формулы значениями и итоговые (вычисленные) значения Mt, м	Описание закрепления точки
	содержатся в Едином государственном реестре недвижимости		определены в результате выполнения комплексных кадастровых работ				
	X	Y	X	Y			
1	2	3	4	5	6	7	8
н2613У	—	—	392 573,90	1 329 126,35	Метод спутниковых геодезических измерений (определений)	$\sqrt{(m0^2 + m1^2)} = \sqrt{(0,07^2 + 0,07^2)} = 0,10$	—
н4475У	—	—	392 570,78	1 329 126,37			
н4476У	—	—	392 570,73	1 329 118,89			
н2616У	—	—	392 573,85	1 329 118,89			
н4473У	—	—	392 573,89	1 329 125,67			
н2613У	—	—	392 573,90	1 329 126,35			

**2. Сведения о частях границ уточняемого земельного участка с кадастровым номером** 31:16:0222014:32 :

Обозначение части границ		Горизонтальное проложение (S), м	Описание прохождения части границ	Сведения о согласовании местоположения границ (согласовано/спорное)
от т.	до т.			
1	2	3	4	5
н2613У	н4475У	3,12	—	согласовано
н4475У	н4476У	7,48		
н4476У	н2616У	3,12		
н2616У	н4473У	6,78		
н4473У	н2613У	0,68		

**3. Сведения о характеристиках уточняемого земельного участка с кадастровым номером** 31:16:0222014:32 :

№ п/п	Наименование характеристики земельного участка	Значение характеристики
1	2	3
1.	Адрес земельного участка	—
1.1.	Сведения о местоположении земельного участка (при отсутствии адреса) в структурированном в соответствии с федеральной информационной адресной системой виде	Российская Федерация, Белгородская область, Белгород г, Губкина ул
1.2.	Дополнительные сведения о местоположении земельного участка	ГСК "Дружба", гараж №228
2.	Площадь земельного участка ± величина погрешности определения (вычисления) площади ( $P \pm \Delta P$ ), м <sup>2</sup>	$23 \pm 2,00$
3.	Формула, примененная для вычисления предельной погрешности определения площади земельного участка, с подставленными значениями и итоговые (вычисленные) значения	$3,5 * M_t * \sqrt{P} = 3,5 * 0,10 * \sqrt{(23,00)} = 2$
4.	Площадь земельного участка согласно сведениям Единого государственного реестра недвижимости (Ркад), м <sup>2</sup>	22,00
5.	Оценка расхождения Р и Ркад ( $P - P_{кад}$ ), м <sup>2</sup>	1
6.	Предельный минимальный и максимальный размеры земельного участка (Рмин и Рмакс), м <sup>2</sup>	Рмин = — Рмакс = —
7.	Вид (виды) разрешенного использования	Для размещения индивидуальных гаражей. Под гаражом
7.1.	Дополнительные сведения об использовании земельного участка	—
8.	Кадастровый или иной государственный учетный номер (инвентарный) здания, сооружения, объекта незавершенного строительства, расположенного на земельном участке	31:16:0222014:77

1	2	3
9.	Сведения о земельных участках (землях общего пользования, территории общего пользования), посредством которых обеспечивается доступ	—
10.	Иные сведения	—

**4. Пояснения к сведениям об уточняемом земельном участке с кадастровым номером** 31:16:0222014:32 :

1.	—
----	---

**1. Сведения о характерных точках границ уточняемого земельного участка с кадастровым номером** 31:16:0222014:33 :  
 Система координат 31.1 Зона № 1

Обозначение характерных точек границ	Координаты, м				Метод определения координат	Формулы, примененные для расчета средней квадратической погрешности определения координат характерных точек границ (Mt), с подставленными в такие формулы значениями и итоговые (вычисленные) значения Mt, м	Описание закрепления точки
	содержатся в Едином государственном реестре недвижимости		определены в результате выполнения комплексных кадастровых работ				
	X	Y	X	Y			
1	2	3	4	5	6	7	8
н2605У	—	—	392 580,62	1 329 125,55	Метод спутниковых геодезических измерений (определений)	$\sqrt{(m0^2 + m1^2)} = \sqrt{(0,07^2 + 0,07^2)} = 0,10$	—
н4471У	—	—	392 577,26	1 329 125,67			
н22696 У	—	—	392 577,26	1 329 125,45			
н4472У	—	—	392 577,22	1 329 118,89			
н2608У	—	—	392 580,57	1 329 119,05			
н2605У	—	—	392 580,62	1 329 125,55			

**2. Сведения о частях границ уточняемого земельного участка с кадастровым номером** 31:16:0222014:33 :

Обозначение части границ		Горизонтальное проложение (S), м	Описание прохождения части границ	Сведения о согласовании местоположения границ (согласовано/спорное)
от т.	до т.			
1	2	3	4	5
н2605У	н4471У	3,36	—	согласовано

1	2	3	4	5
н4471У	н22696У	0,22	—	согласовано
н22696У	н4472У	6,56		
н4472У	н2608У	3,35		
н2608У	н2605У	6,50		

**3. Сведения о характеристиках уточняемого земельного участка с кадастровым номером** 31:16:0222014:33 :

№ п/п	Наименование характеристики земельного участка	Значение характеристики
1	2	3
1.	Адрес земельного участка	—
1.1.	Сведения о местоположении земельного участка (при отсутствии адреса) в структурированном в соответствии с федеральной информационной адресной системой виде	Российская Федерация, Белгородская область, Белгород г, Губкина ул
1.2.	Дополнительные сведения о местоположении земельного участка	ГСК "Дружба", гараж №230
2.	Площадь земельного участка ± величина погрешности определения (вычисления) площади ( $P \pm \Delta P$ ), м <sup>2</sup>	$22 \pm 2,00$
3.	Формула, примененная для вычисления предельной погрешности определения площади земельного участка, с подставленными значениями и итоговые (вычисленные) значения	$3,5 * M_t * \sqrt{P} = 3,5 * 0,10 * \sqrt{(22,00)} = 2$
4.	Площадь земельного участка согласно сведениям Единого государственного реестра недвижимости (Ркад), м <sup>2</sup>	21,00
5.	Оценка расхождения Р и Ркад ( $P - P_{кад}$ ), м <sup>2</sup>	1
6.	Предельный минимальный и максимальный размеры земельного участка (Рмин и Рмакс), м <sup>2</sup>	Рмин = — Рмакс = —
7.	Вид (виды) разрешенного использования	Для размещения индивидуальных гаражей. Под гаражом
7.1.	Дополнительные сведения об использовании земельного участка	—
8.	Кадастровый или иной государственный учетный номер (инвентарный) здания, сооружения, объекта незавершенного строительства, расположенного на земельном участке	31:16:0222014:85
9.	Сведения о земельных участках (землях общего пользования, территории общего пользования), посредством которых обеспечивается доступ	—
10.	Иные сведения	—

**4. Пояснения к сведениям об уточняемом земельном участке с кадастровым номером** 31:16:0222014:33 :

1.	—
----	---

**1. Сведения о характерных точках границ уточняемого земельного участка с кадастровым номером** 31:16:0222012:11 :  
 Система координат 31.1 Зона № 1

Обозначение характерных точек границ	Координаты, м				Метод определения координат	Формулы, примененные для расчета средней квадратической погрешности определения координат характерных точек границ (Mt), с подставленными в такие формулы значениями и итоговые (вычисленные) значения Mt, м	Описание закрепления точки
	содержатся в Едином государственном реестре недвижимости		определены в результате выполнения комплексных кадастровых работ				
	X	Y	X	Y			
1	2	3	4	5	6	7	8
н2485У	—	—	392 654,54	1 329 150,43	Метод спутниковых геодезических измерений (определений)	$\sqrt{(m0^2 + m1^2)} = \sqrt{(0,07^2 + 0,07^2)} = 0,10$	—
н4401У	—	—	392 651,72	1 329 148,87			
н4402У	—	—	392 654,72	1 329 143,33			
н2487У	—	—	392 657,71	1 329 138,05			
н2488У	—	—	392 660,53	1 329 139,61			
н2485У	—	—	392 654,54	1 329 150,43			

**2. Сведения о частях границ уточняемого земельного участка с кадастровым номером** 31:16:0222012:11 :

Обозначение части границ		Горизонтальное проложение (S), м	Описание прохождения части границ	Сведения о согласовании местоположения границ (согласовано/спорное)
от т.	до т.			
1	2	3	4	5
н2485У	н4401У	3,22	—	согласовано
н4401У	н4402У	6,30		
н4402У	н2487У	6,07		
н2487У	н2488У	3,22		
н2488У	н2485У	12,37		

**3. Сведения о характеристиках уточняемого земельного участка с кадастровым номером** 31:16:0222012:11 :

№ п/п	Наименование характеристики земельного участка	Значение характеристики
-------	--	-------------------------

1	2	3
1.	Адрес земельного участка	—
1.1.	Сведения о местоположении земельного участка (при отсутствии адреса) в структурированном в соответствии с федеральной информационной адресной системой виде	Российская Федерация, Белгородская область, Белгород г, Губкина ул
1.2.	Дополнительные сведения о местоположении земельного участка	ГСК "Дружба", гараж №286
2.	Площадь земельного участка ± величина погрешности определения (вычисления) площади ( $P \pm \Delta P$ ), м <sup>2</sup>	40 ± 2,00
3.	Формула, примененная для вычисления предельной погрешности определения площади земельного участка, с подставленными значениями и итоговые (вычисленные) значения	$3,5 * M_t * \sqrt{P} = 3,5 * 0,10 * \sqrt{(40,00)} = 2$
4.	Площадь земельного участка согласно сведениям Единого государственного реестра недвижимости (Ркад), м <sup>2</sup>	40,00
5.	Оценка расхождения P и Ркад (P - Ркад), м <sup>2</sup>	0
6.	Предельный минимальный и максимальный размеры земельного участка (Рмин и Рмакс), м <sup>2</sup>	Рмин = — Рмакс = —
7.	Вид (виды) разрешенного использования	Для размещения индивидуальных гаражей. Под гаражом
7.1.	Дополнительные сведения об использовании земельного участка	—
8.	Кадастровый или иной государственный учетный номер (инвентарный) здания, сооружения, объекта незавершенного строительства, расположенного на земельном участке	—
9.	Сведения о земельных участках (землях общего пользования, территории общего пользования), посредством которых обеспечивается доступ	—
10.	Иные сведения	—
<b>4. Пояснения к сведениям об уточняемом земельном участке с кадастровым номером</b>		<b>31:16:0222012:11</b> :
1.	—	—



**1. Сведения о характерных точках границ уточняемого земельного участка с кадастровым номером** 31:16:0222012:13 :  
 Система координат 31.1 Зона № 1

Обозначение характерных точек границ	Координаты, м				Метод определения координат	Формулы, примененные для расчета средней квадратической погрешности определения координат характерных точек границ (Mt), с подставленными в такие формулы значениями и итоговые (вычисленные) значения Mt, м	Описание закрепления точки
	содержатся в Едином государственном реестре недвижимости		определены в результате выполнения комплексных кадастровых работ				
	X	Y	X	Y			
1	2	3	4	5	6	7	8
н2509У	—	—	392 636,72	1 329 140,69	Метод спутниковых геодезических измерений (определений)	$\sqrt{(m0^2 + m1^2)} = \sqrt{(0,07^2 + 0,07^2)} = 0,10$	—
н4413У	—	—	392 632,85	1 329 138,63			
н8843У	—	—	392 636,99	1 329 130,85			
н2512У	—	—	392 640,94	1 329 132,84			
н20653 У	—	—	392 640,81	1 329 133,09			
н2509У	—	—	392 636,72	1 329 140,69			

**2. Сведения о частях границ уточняемого земельного участка с кадастровым номером** 31:16:0222012:13 :

Обозначение части границ		Горизонтальное проложение (S), м	Описание прохождения части границ	Сведения о согласовании местоположения границ (согласовано/спорное)
от т.	до т.			
1	2	3	4	5
н2509У	н4413У	4,38	—	согласовано
н4413У	н8843У	8,81		
н8843У	н2512У	4,42		
н2512У	н20653У	0,28		
н20653У	н2509У	8,63		

**3. Сведения о характеристиках уточняемого земельного участка с кадастровым номером** 31:16:0222012:13 :

№ п/п	Наименование характеристики земельного участка	Значение характеристики
1	2	3
1		

1	2	3
1.	Адрес земельного участка	—
1.1.	Сведения о местоположении земельного участка (при отсутствии адреса) в структурированном в соответствии с федеральной информационной адресной системой виде	Российская Федерация, Белгородская область, Белгород г, Губкина ул
1.2.	Дополнительные сведения о местоположении земельного участка	ГСК "Дружба", гараж №292
2.	Площадь земельного участка ± величина погрешности определения (вычисления) площади ( $P \pm \Delta P$ ), м <sup>2</sup>	39 ± 2,00
3.	Формула, примененная для вычисления предельной погрешности определения площади земельного участка, с подставленными значениями и итоговые (вычисленные) значения	$3,5 * M_t * \sqrt{P} = 3,5 * 0,10 * \sqrt{(39,00)} = 2$
4.	Площадь земельного участка согласно сведениям Единого государственного реестра недвижимости (Ркад), м <sup>2</sup>	36,00
5.	Оценка расхождения P и Ркад (P - Ркад), м <sup>2</sup>	3
6.	Предельный минимальный и максимальный размеры земельного участка (Рмин и Рмакс), м <sup>2</sup>	Рмин = — Рмакс = —
7.	Вид (виды) разрешенного использования	Для размещения индивидуальных гаражей. Под гаражом
7.1.	Дополнительные сведения об использовании земельного участка	—
8.	Кадастровый или иной государственный учетный номер (инвентарный) здания, сооружения, объекта незавершенного строительства, расположенного на земельном участке	31:16:0222012:72
9.	Сведения о земельных участках (землях общего пользования, территории общего пользования), посредством которых обеспечивается доступ	—
10.	Иные сведения	—
<b>4. Пояснения к сведениям об уточняемом земельном участке с кадастровым номером</b>		<b>31:16:0222012:13</b> :
1.	—	—

**1. Сведения о характерных точках границ уточняемого земельного участка с кадастровым номером** 31:16:0222012:15 :  
 Система координат 31.1 Зона № 1

Обозначение характерных точек границ	Координаты, м				Метод определения координат	Формулы, примененные для расчета средней квадратической погрешности определения координат характерных точек границ (Mt), с подставленными в такие формулы значениями и итоговые (вычисленные) значения Mt, м	Описание закрепления точки
	содержатся в Едином государственном реестре недвижимости		определены в результате выполнения комплексных кадастровых работ				
	X	Y	X	Y			
1	2	3	4	5	6	7	8
н2538У	—	—	392 621,50	1 329 117,55	Метод спутниковых геодезических измерений (определений)	$\sqrt{(m0^2 + m1^2)} = \sqrt{(0,07^2 + 0,07^2)} = 0,10$	—
н2539У	—	—	392 620,31	1 329 122,15			
н12426 У	—	—	392 614,52	1 329 120,52			
н2540У	—	—	392 611,12	1 329 119,69			
н2541У	—	—	392 612,50	1 329 115,02			
н10173 У	—	—	392 621,31	1 329 117,50			
н2538У	—	—	392 621,50	1 329 117,55			

**2. Сведения о частях границ уточняемого земельного участка с кадастровым номером** 31:16:0222012:15 :

Обозначение части границ		Горизонтальное проложение (S), м	Описание прохождения части границ	Сведения о согласовании местоположения границ (согласовано/спорное)
от т.	до т.			
1	2	3	4	5
н2538У	н2539У	4,75	—	согласовано
н2539У	н12426У	6,02		
н12426У	н2540У	3,50		
н2540У	н2541У	4,87		
н2541У	н10173У	9,15		
н10173У	н2538У	0,20		

3. Сведения о характеристиках уточняемого земельного участка с кадастровым номером <u>31:16:0222012:15</u> :		
№ п/п	Наименование характеристики земельного участка	Значение характеристики
1	2	3
1.	Адрес земельного участка	—
1.1.	Сведения о местоположении земельного участка (при отсутствии адреса) в структурированном в соответствии с федеральной информационной адресной системой виде	Российская Федерация, Белгородская область, Белгород г, Губкина ул
1.2.	Дополнительные сведения о местоположении земельного участка	ГСК "Дружба", гараж №299
2.	Площадь земельного участка ± величина погрешности определения (вычисления) площади ( $P \pm \Delta P$ ), м <sup>2</sup>	45 ± 2,00
3.	Формула, примененная для вычисления предельной погрешности определения площади земельного участка, с подставленными значениями и итоговые (вычисленные) значения	$3,5 * M_t * \sqrt{P} = 3,5 * 0,10 * \sqrt{(45,00)} = 2$
4.	Площадь земельного участка согласно сведениям Единого государственного реестра недвижимости (Ркад), м <sup>2</sup>	40,00
5.	Оценка расхождения Р и Ркад ( $P - P_{кад}$ ), м <sup>2</sup>	5
6.	Предельный минимальный и максимальный размеры земельного участка (Рмин и Рмакс), м <sup>2</sup>	Рмин = — Рмакс = —
7.	Вид (виды) разрешенного использования	Для размещения индивидуальных гаражей. Под гаражом
7.1.	Дополнительные сведения об использовании земельного участка	—
8.	Кадастровый или иной государственный учетный номер (инвентарный) здания, сооружения, объекта незавершенного строительства, расположенного на земельном участке	31:16:0222012:62
9.	Сведения о земельных участках (землях общего пользования, территории общего пользования), посредством которых обеспечивается доступ	—
10.	Иные сведения	—
4. Пояснения к сведениям об уточняемом земельном участке с кадастровым номером <u>31:16:0222012:15</u> :		
1.	—	—

**1. Сведения о характерных точках границ уточняемого земельного участка с кадастровым номером** 31:16:0222015:1 :  
 Система координат 31.1 Зона № 1

Обозначение характерных точек границ	Координаты, м				Метод определения координат	Формулы, примененные для расчета средней квадратической погрешности определения координат характерных точек границ (Mt), с подставленными в такие формулы значениями и итоговые (вычисленные) значения Mt, м	Описание закрепления точки
	содержатся в Едином государственном реестре недвижимости		определены в результате выполнения комплексных кадастровых работ				
	X	Y	X	Y			
1	2	3	4	5	6	7	8
н8182У	—	—	392 490,00	1 329 011,48	Метод спутниковых геодезических измерений (определений)	$\sqrt{(m0^2 + m1^2)} = \sqrt{(0,07^2 + 0,07^2)} = 0,10$	—
н8183У	—	—	392 489,09	1 329 014,93			
н20630У	—	—	392 488,68	1 329 014,84			
н8184У	—	—	392 481,97	1 329 013,31			
н8185У	—	—	392 482,85	1 329 009,82			
н20642У	—	—	392 483,34	1 329 009,93			
н20631У	—	—	392 489,59	1 329 011,38			
н8182У	—	—	392 490,00	1 329 011,48			

101

**2. Сведения о частях границ уточняемого земельного участка с кадастровым номером** 31:16:0222015:1 :

Обозначение части границ		Горизонтальное проложение (S), м	Описание прохождения части границ	Сведения о согласовании местоположения границ (согласовано/спорное)
от т.	до т.			
1	2	3	4	5
н8182У	н8183У	3,57	—	согласовано
н8183У	н20630У	0,42		
н20630У	н8184У	6,88		
н8184У	н8185У	3,60		

1	2	3	4	5
н8185У	н20642У	0,50	—	согласовано
н20642У	н20631У	6,42		
н20631У	н8182У	0,42		

**3. Сведения о характеристиках уточняемого земельного участка с кадастровым номером** 31:16:0222015:1 :

№ п/п	Наименование характеристики земельного участка	Значение характеристики
1	2	3
1.	Адрес земельного участка	—
1.1.	Сведения о местоположении земельного участка (при отсутствии адреса) в структурированном в соответствии с федеральной информационной адресной системой виде	Российская Федерация, Белгородская область, Белгород г, Губкина ул
1.2.	Дополнительные сведения о местоположении земельного участка	—
2.	Площадь земельного участка ± величина погрешности определения (вычисления) площади ( $P \pm \Delta P$ ), м <sup>2</sup>	26 ± 2,00
3.	Формула, примененная для вычисления предельной погрешности определения площади земельного участка, с подставленными значениями и итоговые (вычисленные) значения	$3,5 * M_t * \sqrt{P} = 3,5 * 0,10 * \sqrt{(26,00)} = 2$
4.	Площадь земельного участка согласно сведениям Единого государственного реестра недвижимости (Ркад), м <sup>2</sup>	29,00
5.	Оценка расхождения Р и Ркад ( $P - P_{кад}$ ), м <sup>2</sup>	3
6.	Предельный минимальный и максимальный размеры земельного участка (Рмин и Рмакс), м <sup>2</sup>	Рмин = — Рмакс = —
7.	Вид (виды) разрешенного использования	Для размещения объектов транспорта
7.1.	Дополнительные сведения об использовании земельного участка	—
8.	Кадастровый или иной государственный учетный номер (инвентарный) здания, сооружения, объекта незавершенного строительства, расположенного на земельном участке	31:16:0124024:1963
9.	Сведения о земельных участках (землях общего пользования, территории общего пользования), посредством которых обеспечивается доступ	—
10.	Иные сведения	—

**4. Пояснения к сведениям об уточняемом земельном участке с кадастровым номером** 31:16:0222015:1 :

1.	—
----	---

**1. Сведения о характерных точках границ уточняемого земельного участка с кадастровым номером** 31:16:0222014:11 :  
 Система координат 31.1 Зона № 1

Обозначение характерных точек границ	Координаты, м				Метод определения координат	Формулы, примененные для расчета средней квадратической погрешности определения координат характерных точек границ (Mt), с подставленными в такие формулы значениями и итоговые (вычисленные) значения Mt, м	Описание закрепления точки
	содержатся в Едином государственном реестре недвижимости		определены в результате выполнения комплексных кадастровых работ				
	X	Y	X	Y			
1	2	3	4	5	6	7	8
н10016У	—	—	392 564,85	1 329 097,49	Метод спутниковых геодезических измерений (определений)	$\sqrt{(m0^2 + m1^2)} = \sqrt{(0,07^2 + 0,07^2)} = 0,10$	—
н10017У	—	—	392 568,10	1 329 098,41			
н10018У	—	—	392 566,35	1 329 104,55			
н10019У	—	—	392 563,10	1 329 103,62			
н10016У	—	—	392 564,85	1 329 097,49			

**2. Сведения о частях границ уточняемого земельного участка с кадастровым номером** 31:16:0222014:11 :

Обозначение части границ		Горизонтальное проложение (S), м	Описание прохождения части границ	Сведения о согласовании местоположения границ (согласовано/спорное)
от т.	до т.			
1	2	3	4	5
н10016У	н10017У	3,38	—	согласовано
н10017У	н10018У	6,38		
н10018У	н10019У	3,38		
н10019У	н10016У	6,37		

**3. Сведения о характеристиках уточняемого земельного участка с кадастровым номером** 31:16:0222014:11 :

№ п/п	Наименование характеристики земельного участка	Значение характеристики
1	2	3
1	2	3

1	2	3
1.	Адрес земельного участка	—
1.1.	Сведения о местоположении земельного участка (при отсутствии адреса) в структурированном в соответствии с федеральной информационной адресной системой виде	Российская Федерация, Белгородская область, Белгород г, Губкина ул
1.2.	Дополнительные сведения о местоположении земельного участка	ГСК "Дружба", гараж №183
2.	Площадь земельного участка ± величина погрешности определения (вычисления) площади ( $P \pm \Delta P$ ), м <sup>2</sup>	22 ± 2,00
3.	Формула, примененная для вычисления предельной погрешности определения площади земельного участка, с подставленными значениями и итоговые (вычисленные) значения	$3,5 * M_t * \sqrt{P} = 3,5 * 0,10 * \sqrt{(22,00)} = 2$
4.	Площадь земельного участка согласно сведениям Единого государственного реестра недвижимости (Ркад), м <sup>2</sup>	22,00
5.	Оценка расхождения P и Ркад (P - Ркад), м <sup>2</sup>	0
6.	Предельный минимальный и максимальный размеры земельного участка (Рмин и Рмакс), м <sup>2</sup>	Рмин = — Рмакс = —
7.	Вид (виды) разрешенного использования	Для размещения индивидуальных гаражей. Под гаражом
7.1.	Дополнительные сведения об использовании земельного участка	—
8.	Кадастровый или иной государственный учетный номер (инвентарный) здания, сооружения, объекта незавершенного строительства, расположенного на земельном участке	31:16:0222014:70
9.	Сведения о земельных участках (землях общего пользования, территории общего пользования), посредством которых обеспечивается доступ	—
10.	Иные сведения	—
<b>4. Пояснения к сведениям об уточняемом земельном участке с кадастровым номером</b>		<b>31:16:0222014:11</b> :
1.	—	—



**1. Сведения о характерных точках границ уточняемого земельного участка с кадастровым номером** 31:16:0222014:23 :  
 Система координат 31.1 Зона № 1

Обозначение характерных точек границ	Координаты, м				Метод определения координат	Формулы, примененные для расчета средней квадратической погрешности определения координат характерных точек границ (Mt), с подставленными в такие формулы значениями и итоговые (вычисленные) значения Mt, м	Описание закрепления точки
	содержатся в Едином государственном реестре недвижимости		определены в результате выполнения комплексных кадастровых работ				
	X	Y	X	Y			
1	2	3	4	5	6	7	8
н10028 У	—	—	392 558,22	1 329 109,03	Метод спутниковых геодезических измерений (определений)	$\sqrt{(m0^2 + m1^2)} = \sqrt{(0,07^2 + 0,07^2)} = 0,10$	—
н10029 У	—	—	392 554,18	1 329 107,88			
н10030 У	—	—	392 555,98	1 329 101,60			
н10725 У	—	—	392 556,60	1 329 101,77			
н10031 У	—	—	392 560,01	1 329 102,74			
н10028 У	—	—	392 558,22	1 329 109,03			

105

**2. Сведения о частях границ уточняемого земельного участка с кадастровым номером** 31:16:0222014:23 :

Обозначение части границ		Горизонтальное проложение (S), м	Описание прохождения части границ	Сведения о согласовании местоположения границ (согласовано/спорное)
от т.	до т.			
1	2	3	4	5
н10028У	н10029У	4,20	—	согласовано
н10029У	н10030У	6,53		
н10030У	н10725У	0,64		
н10725У	н10031У	3,55		
н10031У	н10028У	6,54		

**3. Сведения о характеристиках уточняемого земельного участка с кадастровым номером** 31:16:0222014:23 :

№ п/п	Наименование характеристики земельного участка	Значение характеристики
1	2	3
1	2	3

1	2	3
1.	Адрес земельного участка	—
1.1.	Сведения о местоположении земельного участка (при отсутствии адреса) в структурированном в соответствии с федеральной информационной адресной системой виде	Российская Федерация, Белгородская область, Белгород г, Губкина ул
1.2.	Дополнительные сведения о местоположении земельного участка	ГСК "Дружба", гараж №209
2.	Площадь земельного участка ± величина погрешности определения (вычисления) площади ( $P \pm \Delta P$ ), м <sup>2</sup>	27 ± 2,00
3.	Формула, примененная для вычисления предельной погрешности определения площади земельного участка, с подставленными значениями и итоговые (вычисленные) значения	$3,5 * M_t * \sqrt{P} = 3,5 * 0,10 * \sqrt{(27,00)} = 2$
4.	Площадь земельного участка согласно сведениям Единого государственного реестра недвижимости (Ркад), м <sup>2</sup>	27,00
5.	Оценка расхождения P и Ркад (P - Ркад), м <sup>2</sup>	0
6.	Предельный минимальный и максимальный размеры земельного участка (Рмин и Рмакс), м <sup>2</sup>	Рмин = — Рмакс = —
7.	Вид (виды) разрешенного использования	Для размещения индивидуальных гаражей. Под гаражом
7.1.	Дополнительные сведения об использовании земельного участка	—
8.	Кадастровый или иной государственный учетный номер (инвентарный) здания, сооружения, объекта незавершенного строительства, расположенного на земельном участке	31:16:0124024:7698
9.	Сведения о земельных участках (землях общего пользования, территории общего пользования), посредством которых обеспечивается доступ	—
10.	Иные сведения	—
<b>4. Пояснения к сведениям об уточняемом земельном участке с кадастровым номером</b>		<b>31:16:0222014:23</b> :
1.	—	—

**1. Сведения о характерных точках границ уточняемого земельного участка с кадастровым номером** 31:16:0222014:24 :  
 Система координат 31.1 Зона № 1

Обозначение характерных точек границ	Координаты, м				Метод определения координат	Формулы, примененные для расчета средней квадратической погрешности определения координат характерных точек границ (Mt), с подставленными в такие формулы значениями и итоговые (вычисленные) значения Mt, м	Описание закрепления точки
	содержатся в Едином государственном реестре недвижимости		определены в результате выполнения комплексных кадастровых работ				
	X	Y	X	Y			
1	2	3	4	5	6	7	8
н2675У	—	—	392 513,28	1 329 126,54	Метод спутниковых геодезических измерений (определений)	$\sqrt{(m0^2 + m1^2)} = \sqrt{(0,07^2 + 0,07^2)} = 0,10$	—
н4508У	—	—	392 509,08	1 329 126,58			
н4509У	—	—	392 508,87	1 329 119,69			
н2680У	—	—	392 513,07	1 329 119,66			
н2675У	—	—	392 513,28	1 329 126,54			

**2. Сведения о частях границ уточняемого земельного участка с кадастровым номером** 31:16:0222014:24 :

Обозначение части границ		Горизонтальное проложение (S), м	Описание прохождения части границ	Сведения о согласовании местоположения границ (согласовано/спорное)
от т.	до т.			
1	2	3	4	5
н2675У	н4508У	4,20	—	согласовано
н4508У	н4509У	6,89		
н4509У	н2680У	4,20		
н2680У	н2675У	6,88		

**3. Сведения о характеристиках уточняемого земельного участка с кадастровым номером** 31:16:0222014:24 :

№ п/п	Наименование характеристики земельного участка	Значение характеристики
1	2	3
1	2	3

1	2	3
1.	Адрес земельного участка	—
1.1.	Сведения о местоположении земельного участка (при отсутствии адреса) в структурированном в соответствии с федеральной информационной адресной системой виде	Российская Федерация, Белгородская область, Белгород г, Губкина ул
1.2.	Дополнительные сведения о местоположении земельного участка	ГСК "Дружба", гараж №211
2.	Площадь земельного участка ± величина погрешности определения (вычисления) площади ( $P \pm \Delta P$ ), м <sup>2</sup>	29 ± 2,00
3.	Формула, примененная для вычисления предельной погрешности определения площади земельного участка, с подставленными значениями и итоговые (вычисленные) значения	$3,5 * M_t * \sqrt{P} = 3,5 * 0,10 * \sqrt{(29,00)} = 2$
4.	Площадь земельного участка согласно сведениям Единого государственного реестра недвижимости (Ркад), м <sup>2</sup>	27,00
5.	Оценка расхождения P и Ркад (P - Ркад), м <sup>2</sup>	2
6.	Предельный минимальный и максимальный размеры земельного участка (Рмин и Рмакс), м <sup>2</sup>	Рмин = — Рмакс = —
7.	Вид (виды) разрешенного использования	Для размещения индивидуальных гаражей. Под гаражом
7.1.	Дополнительные сведения об использовании земельного участка	—
8.	Кадастровый или иной государственный учетный номер (инвентарный) здания, сооружения, объекта незавершенного строительства, расположенного на земельном участке	31:16:0222014:82
9.	Сведения о земельных участках (землях общего пользования, территории общего пользования), посредством которых обеспечивается доступ	—
10.	Иные сведения	—
<b>4. Пояснения к сведениям об уточняемом земельном участке с кадастровым номером</b>		<b>31:16:0222014:24</b> :
1.	—	—

**1. Сведения о характерных точках границ уточняемого земельного участка с кадастровым номером** 31:16:0222014:34 :  
 Система координат 31.1 Зона № 1

Обозначение характерных точек границ	Координаты, м				Метод определения координат	Формулы, примененные для расчета средней квадратической погрешности определения координат характерных точек границ (Mt), с подставленными в такие формулы значениями и итоговые (вычисленные) значения Mt, м	Описание закрепления точки
	содержатся в Едином государственном реестре недвижимости		определены в результате выполнения комплексных кадастровых работ				
	X	Y	X	Y			
1	2	3	4	5	6	7	8
н2595У	—	—	392 587,77	1 329 126,26	Метод спутниковых геодезических измерений (определений)	$\sqrt{(m0^2 + m1^2)} = \sqrt{(0,07^2 + 0,07^2)} = 0,10$	—
н4467У	—	—	392 584,57	1 329 125,81			
н4468У	—	—	392 584,57	1 329 119,05			
н2600У	—	—	392 589,00	1 329 119,90			
н2595У	—	—	392 587,77	1 329 126,26			

**2. Сведения о частях границ уточняемого земельного участка с кадастровым номером** 31:16:0222014:34 :

Обозначение части границ		Горизонтальное проложение (S), м	Описание прохождения части границ	Сведения о согласовании местоположения границ (согласовано/спорное)
от т.	до т.			
1	2	3	4	5
н2595У	н4467У	3,23	—	согласовано
н4467У	н4468У	6,76		
н4468У	н2600У	4,51		
н2600У	н2595У	6,48		

**3. Сведения о характеристиках уточняемого земельного участка с кадастровым номером** 31:16:0222014:34 :

№ п/п	Наименование характеристики земельного участка	Значение характеристики
1	2	3
1		

1	2	3
1.	Адрес земельного участка	—
1.1.	Сведения о местоположении земельного участка (при отсутствии адреса) в структурированном в соответствии с федеральной информационной адресной системой виде	Российская Федерация, Белгородская область, Белгород г, Губкина ул
1.2.	Дополнительные сведения о местоположении земельного участка	ГСК "Дружба", гараж №232
2.	Площадь земельного участка ± величина погрешности определения (вычисления) площади ( $P \pm \Delta P$ ), м <sup>2</sup>	25 ± 2,00
3.	Формула, примененная для вычисления предельной погрешности определения площади земельного участка, с подставленными значениями и итоговые (вычисленные) значения	$3,5 * M_t * \sqrt{P} = 3,5 * 0,10 * \sqrt{(25,00)} = 2$
4.	Площадь земельного участка согласно сведениям Единого государственного реестра недвижимости (Ркад), м <sup>2</sup>	27,00
5.	Оценка расхождения P и Ркад (P - Ркад), м <sup>2</sup>	2
6.	Предельный минимальный и максимальный размеры земельного участка (Рмин и Рмакс), м <sup>2</sup>	Рмин = — Рмакс = —
7.	Вид (виды) разрешенного использования	Для размещения индивидуальных гаражей. Под гаражом
7.1.	Дополнительные сведения об использовании земельного участка	—
8.	Кадастровый или иной государственный учетный номер (инвентарный) здания, сооружения, объекта незавершенного строительства, расположенного на земельном участке	—
9.	Сведения о земельных участках (землях общего пользования, территории общего пользования), посредством которых обеспечивается доступ	—
10.	Иные сведения	—
<b>4. Пояснения к сведениям об уточняемом земельном участке с кадастровым номером</b>		<b>31:16:0222014:34</b> :
1.	—	—

**1. Сведения о характерных точках границ уточняемого земельного участка с кадастровым номером** 31:16:0222014:35 :  
 Система координат 31.1 Зона № 1

Обозначение характерных точек границ	Координаты, м				Метод определения координат	Формулы, примененные для расчета средней квадратической погрешности определения координат характерных точек границ (Mt), с подставленными в такие формулы значениями и итоговые (вычисленные) значения Mt, м	Описание закрепления точки
	содержатся в Едином государственном реестре недвижимости		определены в результате выполнения комплексных кадастровых работ				
	X	Y	X	Y			
1	2	3	4	5	6	7	8
н2577У	—	—	392 606,16	1 329 131,38	Метод спутниковых геодезических измерений (определений)	$\sqrt{(m_0^2 + m_1^2)} = \sqrt{(0,07^2 + 0,07^2)} = 0,10$	—
н2578У	—	—	392 599,38	1 329 139,20			
н2579У	—	—	392 596,86	1 329 137,01			
н8845У	—	—	392 599,30	1 329 134,17			
н2580У	—	—	392 603,64	1 329 129,19			
н2577У	—	—	392 606,16	1 329 131,38			

**2. Сведения о частях границ уточняемого земельного участка с кадастровым номером** 31:16:0222014:35 :

Обозначение части границ		Горизонтальное проложение (S), м	Описание прохождения части границ	Сведения о согласовании местоположения границ (согласовано/спорное)
от т.	до т.			
1	2	3	4	5
н2577У	н2578У	10,35	—	согласовано
н2578У	н2579У	3,34		
н2579У	н8845У	3,74		
н8845У	н2580У	6,61		
н2580У	н2577У	3,34		

**3. Сведения о характеристиках уточняемого земельного участка с кадастровым номером** 31:16:0222014:35 :

№ п/п	Наименование характеристики земельного участка	Значение характеристики
1	2	3
1		

1	2	3
1.	Адрес земельного участка	—
1.1.	Сведения о местоположении земельного участка (при отсутствии адреса) в структурированном в соответствии с федеральной информационной адресной системой виде	Российская Федерация, Белгородская область, Белгород г, Губкина ул
1.2.	Дополнительные сведения о местоположении земельного участка	ГСК "Дружба", гараж №237
2.	Площадь земельного участка ± величина погрешности определения (вычисления) площади ( $P \pm \Delta P$ ), м <sup>2</sup>	35 ± 2,00
3.	Формула, примененная для вычисления предельной погрешности определения площади земельного участка, с подставленными значениями и итоговые (вычисленные) значения	$3,5 * M_t * \sqrt{P} = 3,5 * 0,10 * \sqrt{(35,00)} = 2$
4.	Площадь земельного участка согласно сведениям Единого государственного реестра недвижимости (Ркад), м <sup>2</sup>	38,00
5.	Оценка расхождения P и Ркад (P - Ркад), м <sup>2</sup>	3
6.	Предельный минимальный и максимальный размеры земельного участка (Рмин и Рмакс), м <sup>2</sup>	Рмин = — Рмакс = —
7.	Вид (виды) разрешенного использования	Для размещения индивидуальных гаражей. Под гаражом
7.1.	Дополнительные сведения об использовании земельного участка	—
8.	Кадастровый или иной государственный учетный номер (инвентарный) здания, сооружения, объекта незавершенного строительства, расположенного на земельном участке	31:16:0222014:76
9.	Сведения о земельных участках (землях общего пользования, территории общего пользования), посредством которых обеспечивается доступ	—
10.	Иные сведения	—
<b>4. Пояснения к сведениям об уточняемом земельном участке с кадастровым номером</b>		<b>31:16:0222014:35</b> :
1.	—	—



**1. Сведения о характерных точках границ уточняемого земельного участка с кадастровым номером** 31:16:0222014:6 :  
 Система координат 31.1 Зона № 1

Обозначение характерных точек границ	Координаты, м				Метод определения координат	Формулы, примененные для расчета средней квадратической погрешности определения координат характерных точек границ (Mt), с подставленными в такие формулы значениями и итоговые (вычисленные) значения Mt, м	Описание закрепления точки
	содержатся в Едином государственном реестре недвижимости		определены в результате выполнения комплексных кадастровых работ				
	X	Y	X	Y			
1	2	3	4	5	6	7	8
н2734У	—	—	392 579,33	1 329 092,32	Метод спутниковых геодезических измерений (определений)	$\sqrt{(m0^2 + m1^2)} = \sqrt{(0,07^2 + 0,07^2)} = 0,10$	—
н4536У	—	—	392 576,06	1 329 091,37			
н8848У	—	—	392 577,93	1 329 084,94			
н2736У	—	—	392 577,94	1 329 084,92			
н2737У	—	—	392 581,20	1 329 085,88			
н2734У	—	—	392 579,33	1 329 092,32			

113

**2. Сведения о частях границ уточняемого земельного участка с кадастровым номером** 31:16:0222014:6 :

Обозначение части границ		Горизонтальное проложение (S), м	Описание прохождения части границ	Сведения о согласовании местоположения границ (согласовано/спорное)
от т.	до т.			
1	2	3	4	5
н2734У	н4536У	3,41	—	согласовано
н4536У	н8848У	6,70		
н8848У	н2736У	0,02		
н2736У	н2737У	3,40		
н2737У	н2734У	6,71		

**3. Сведения о характеристиках уточняемого земельного участка с кадастровым номером** 31:16:0222014:6 :

№ п/п	Наименование характеристики земельного участка	Значение характеристики
1	2	3
1	2	3

1	2	3
1.	Адрес земельного участка	—
1.1.	Сведения о местоположении земельного участка (при отсутствии адреса) в структурированном в соответствии с федеральной информационной адресной системой виде	Российская Федерация, Белгородская область, Белгород г, Губкина ул
1.2.	Дополнительные сведения о местоположении земельного участка	ГСК "Дружба", гараж №161
2.	Площадь земельного участка ± величина погрешности определения (вычисления) площади ( $P \pm \Delta P$ ), м <sup>2</sup>	23 ± 2,00
3.	Формула, примененная для вычисления предельной погрешности определения площади земельного участка, с подставленными значениями и итоговые (вычисленные) значения	$3,5 * M_t * \sqrt{P} = 3,5 * 0,10 * \sqrt{(23,00)} = 2$
4.	Площадь земельного участка согласно сведениям Единого государственного реестра недвижимости (Ркад), м <sup>2</sup>	19,00
5.	Оценка расхождения P и Ркад (P - Ркад), м <sup>2</sup>	4
6.	Предельный минимальный и максимальный размеры земельного участка (Рмин и Рмакс), м <sup>2</sup>	Рмин = — Рмакс = —
7.	Вид (виды) разрешенного использования	Для размещения индивидуальных гаражей. Под гаражом
7.1.	Дополнительные сведения об использовании земельного участка	—
8.	Кадастровый или иной государственный учетный номер (инвентарный) здания, сооружения, объекта незавершенного строительства, расположенного на земельном участке	31:16:0222014:64
9.	Сведения о земельных участках (землях общего пользования, территории общего пользования), посредством которых обеспечивается доступ	—
10.	Иные сведения	—
<b>4. Пояснения к сведениям об уточняемом земельном участке с кадастровым номером</b>		<b>31:16:0222014:6</b> :
1.	—	—

**1. Сведения о характерных точках границ уточняемого земельного участка с кадастровым номером** 31:16:0222016:9 :  
 Система координат 31.1 Зона № 1

Обозначение характерных точек границ	Координаты, м				Метод определения координат	Формулы, примененные для расчета средней квадратической погрешности определения координат характерных точек границ (Mt), с подставленными в такие формулы значениями и итоговые (вычисленные) значения Mt, м	Описание закрепления точки
	содержатся в Едином государственном реестре недвижимости		определены в результате выполнения комплексных кадастровых работ				
	X	Y	X	Y			
1	2	3	4	5	6	7	8
н4664У	—	—	392 484,02	1 329 080,24	Метод спутниковых геодезических измерений (определений)	$\sqrt{(m0^2 + m1^2)} = \sqrt{(0,07^2 + 0,07^2)} = 0,10$	—
н8783У	—	—	392 480,80	1 329 078,48			
н10145У	—	—	392 483,83	1 329 072,91			
н3126У	—	—	392 483,88	1 329 072,82			
н3127У	—	—	392 487,14	1 329 074,67			
н4664У	—	—	392 484,02	1 329 080,24			

115

**2. Сведения о частях границ уточняемого земельного участка с кадастровым номером** 31:16:0222016:9 :

Обозначение части границ		Горизонтальное проложение (S), м	Описание прохождения части границ	Сведения о согласовании местоположения границ (согласовано/спорное)
от т.	до т.			
1	2	3	4	5
н4664У	н8783У	3,67	—	согласовано
н8783У	н10145У	6,34		
н10145У	н3126У	0,10		
н3126У	н3127У	3,75		
н3127У	н4664У	6,38		

**3. Сведения о характеристиках уточняемого земельного участка с кадастровым номером** 31:16:0222016:9 :

№ п/п	Наименование характеристики земельного участка	Значение характеристики
1	2	3
1		

1	2	3
1.	Адрес земельного участка	—
1.1.	Сведения о местоположении земельного участка (при отсутствии адреса) в структурированном в соответствии с федеральной информационной адресной системой виде	Российская Федерация, Белгородская область, Белгород г, Губкина ул
1.2.	Дополнительные сведения о местоположении земельного участка	ГСК "Дружба", ул. Губкина гараж №103
2.	Площадь земельного участка ± величина погрешности определения (вычисления) площади ( $P \pm \Delta P$ ), м <sup>2</sup>	24 ± 2,00
3.	Формула, примененная для вычисления предельной погрешности определения площади земельного участка, с подставленными значениями и итоговые (вычисленные) значения	$3,5 * M_t * \sqrt{P} = 3,5 * 0,10 * \sqrt{(24,00)} = 2$
4.	Площадь земельного участка согласно сведениям Единого государственного реестра недвижимости (Ркад), м <sup>2</sup>	24,00
5.	Оценка расхождения Р и Ркад ( $P - P_{кад}$ ), м <sup>2</sup>	0
6.	Предельный минимальный и максимальный размеры земельного участка (Рмин и Рмакс), м <sup>2</sup>	Рмин = — Рмакс = —
7.	Вид (виды) разрешенного использования	Для размещения индивидуальных гаражей. Под гаражом
7.1.	Дополнительные сведения об использовании земельного участка	—
8.	Кадастровый или иной государственный учетный номер (инвентарный) здания, сооружения, объекта незавершенного строительства, расположенного на земельном участке	—
9.	Сведения о земельных участках (землях общего пользования, территории общего пользования), посредством которых обеспечивается доступ	—
10.	Иные сведения	—
<b>4. Пояснения к сведениям об уточняемом земельном участке с кадастровым номером</b>		<b>31:16:0222016:9</b> :
1.	—	—

**1. Сведения о характерных точках границ уточняемого земельного участка с кадастровым номером** 31:16:0222014:7 :  
 Система координат 31.1 Зона № 1

Обозначение характерных точек границ	Координаты, м				Метод определения координат	Формулы, примененные для расчета средней квадратической погрешности определения координат характерных точек границ (Mt), с подставленными в такие формулы значениями и итоговые (вычисленные) значения Mt, м	Описание закрепления точки
	содержатся в Едином государственном реестре недвижимости		определены в результате выполнения комплексных кадастровых работ				
	X	Y	X	Y			
1	2	3	4	5	6	7	8
н2722У	—	—	392 593,50	1 329 087,07	Метод спутниковых геодезических измерений (определений)	$\sqrt{(m0^2 + m1^2)} = \sqrt{(0,07^2 + 0,07^2)} = 0,10$	—
н2723У	—	—	392 590,84	1 329 095,84			
н4531У	—	—	392 586,72	1 329 094,47			
н8847У	—	—	392 588,59	1 329 088,05			
н2725У	—	—	392 589,24	1 329 085,83			
н2722У	—	—	392 593,50	1 329 087,07			

117

**2. Сведения о частях границ уточняемого земельного участка с кадастровым номером** 31:16:0222014:7 :

Обозначение части границ		Горизонтальное проложение (S), м	Описание прохождения части границ	Сведения о согласовании местоположения границ (согласовано/спорное)
от т.	до т.			
1	2	3	4	5
н2722У	н2723У	9,16	—	согласовано
н2723У	н4531У	4,34		
н4531У	н8847У	6,69		
н8847У	н2725У	2,31		
н2725У	н2722У	4,44		

**3. Сведения о характеристиках уточняемого земельного участка с кадастровым номером** 31:16:0222014:7 :

№ п/п	Наименование характеристики земельного участка	Значение характеристики
1	2	3

1	2	3
1.	Адрес земельного участка	—
1.1.	Сведения о местоположении земельного участка (при отсутствии адреса) в структурированном в соответствии с федеральной информационной адресной системой виде	Российская Федерация, Белгородская область, Белгород г, Губкина ул
1.2.	Дополнительные сведения о местоположении земельного участка	ГСК "Дружба", гараж №164
2.	Площадь земельного участка ± величина погрешности определения (вычисления) площади ( $P \pm \Delta P$ ), м <sup>2</sup>	40 ± 2,00
3.	Формула, примененная для вычисления предельной погрешности определения площади земельного участка, с подставленными значениями и итоговые (вычисленные) значения	$3,5 * M_t * \sqrt{P} = 3,5 * 0,10 * \sqrt{(40,00)} = 2$
4.	Площадь земельного участка согласно сведениям Единого государственного реестра недвижимости (Ркад), м <sup>2</sup>	39,00
5.	Оценка расхождения P и Ркад (P - Ркад), м <sup>2</sup>	1
6.	Предельный минимальный и максимальный размеры земельного участка (Рмин и Рмакс), м <sup>2</sup>	Рмин = — Рмакс = —
7.	Вид (виды) разрешенного использования	Для размещения индивидуальных гаражей. Под гаражом
7.1.	Дополнительные сведения об использовании земельного участка	—
8.	Кадастровый или иной государственный учетный номер (инвентарный) здания, сооружения, объекта незавершенного строительства, расположенного на земельном участке	—
9.	Сведения о земельных участках (землях общего пользования, территории общего пользования), посредством которых обеспечивается доступ	—
10.	Иные сведения	—
<b>4. Пояснения к сведениям об уточняемом земельном участке с кадастровым номером</b>		<b>31:16:0222014:7</b> :
1.	—	—

**1. Сведения о характерных точках границ уточняемого земельного участка с кадастровым номером** 31:16:0222015:8 :  
 Система координат 31.1 Зона № 1

Обозначение характерных точек границ	Координаты, м				Метод определения координат	Формулы, примененные для расчета средней квадратической погрешности определения координат характерных точек границ (Mt), с подставленными в такие формулы значениями и итоговые (вычисленные) значения Mt, м	Описание закрепления точки
	содержатся в Едином государственном реестре недвижимости		определены в результате выполнения комплексных кадастровых работ				
	X	Y	X	Y			
1	2	3	4	5	6	7	8
н11863У	—	—	392 508,75	1 329 068,41	Метод спутниковых геодезических измерений (определений)	$\sqrt{(m0^2 + m1^2)} = \sqrt{(0,07^2 + 0,07^2)} = 0,10$	—
н11864У	—	—	392 505,76	1 329 074,09			
н11865У	—	—	392 502,53	1 329 072,38			
н11866У	—	—	392 505,63	1 329 066,67			
н11867У	—	—	392 508,36	1 329 068,19			
н11863У	—	—	392 508,75	1 329 068,41			

119

**2. Сведения о частях границ уточняемого земельного участка с кадастровым номером** 31:16:0222015:8 :

Обозначение части границ		Горизонтальное проложение (S), м	Описание прохождения части границ	Сведения о согласовании местоположения границ (согласовано/спорное)
от т.	до т.			
1	2	3	4	5
н11863У	н11864У	6,42	—	согласовано
н11864У	н11865У	3,65		
н11865У	н11866У	6,50		
н11866У	н11867У	3,12		
н11867У	н11863У	0,45		

**3. Сведения о характеристиках уточняемого земельного участка с кадастровым номером** 31:16:0222015:8 :

№ п/п	Наименование характеристики земельного участка	Значение характеристики
1	2	3
1		

1	2	3
1.	Адрес земельного участка	—
1.1.	Сведения о местоположении земельного участка (при отсутствии адреса) в структурированном в соответствии с федеральной информационной адресной системой виде	Российская Федерация, Белгородская область, Белгород г, Губкина ул
1.2.	Дополнительные сведения о местоположении земельного участка	ГСК "Дружба", гараж №24
2.	Площадь земельного участка ± величина погрешности определения (вычисления) площади ( $P \pm \Delta P$ ), м <sup>2</sup>	23 ± 2,00
3.	Формула, примененная для вычисления предельной погрешности определения площади земельного участка, с подставленными значениями и итоговые (вычисленные) значения	$3,5 * M_t * \sqrt{P} = 3,5 * 0,10 * \sqrt{(23,00)} = 2$
4.	Площадь земельного участка согласно сведениям Единого государственного реестра недвижимости (Ркад), м <sup>2</sup>	25,00
5.	Оценка расхождения P и Ркад (P - Ркад), м <sup>2</sup>	2
6.	Предельный минимальный и максимальный размеры земельного участка (Рмин и Рмакс), м <sup>2</sup>	Рмин = — Рмакс = —
7.	Вид (виды) разрешенного использования	Для размещения объектов транспорта. Под гаражом
7.1.	Дополнительные сведения об использовании земельного участка	—
8.	Кадастровый или иной государственный учетный номер (инвентарный) здания, сооружения, объекта незавершенного строительства, расположенного на земельном участке	31:16:0101001:11452
9.	Сведения о земельных участках (землях общего пользования, территории общего пользования), посредством которых обеспечивается доступ	—
10.	Иные сведения	—
<b>4. Пояснения к сведениям об уточняемом земельном участке с кадастровым номером</b>		<b>31:16:0222015:8</b> :
1.	—	—



**1. Сведения о характерных точках границ уточняемого земельного участка с кадастровым номером** 31:16:0222014:9 : Система координат 31.1 Зона № 1

Обозначение характерных точек границ	Координаты, м				Метод определения координат	Формулы, примененные для расчета средней квадратической погрешности определения координат характерных точек границ (Mt), с подставленными в такие формулы значениями и итоговые (вычисленные) значения Mt, м	Описание закрепления точки
	содержатся в Едином государственном реестре недвижимости		определены в результате выполнения комплексных кадастровых работ				
	X	Y	X	Y			
1	2	3	4	5	6	7	8
н4517У	—	—	392 610,21	1 329 092,27	Метод спутниковых геодезических измерений (определений)	$\sqrt{(m0^2 + m1^2)} = \sqrt{(0,07^2 + 0,07^2)} = 0,10$	—
н10006У	—	—	392 609,45	1 329 094,76			
н22700У	—	—	392 607,59	1 329 100,92			
н2706У	—	—	392 607,58	1 329 100,95			
н4525У	—	—	392 603,36	1 329 099,65			
н10179У	—	—	392 603,40	1 329 099,49			
н4521У	—	—	392 605,91	1 329 091,00			
н10178У	—	—	392 606,03	1 329 091,01			
н4517У	—	—	392 610,21	1 329 092,27			

121

**2. Сведения о частях границ уточняемого земельного участка с кадастровым номером** 31:16:0222014:9 :

Обозначение части границ		Горизонтальное проложение (S), м	Описание прохождения части границ	Сведения о согласовании местоположения границ (согласовано/спорное)
от т.	до т.			
1	2	3	4	5
н4517У	н10006У	2,60	—	согласовано
н10006У	н22700У	6,43		

1	2	3	4	5
н22700У	н2706У	0,03	—	согласовано
н2706У	н4525У	4,42		
н4525У	н10179У	0,16		
н10179У	н4521У	8,85		
н4521У	н10178У	0,12		
н10178У	н4517У	4,37		

**3. Сведения о характеристиках уточняемого земельного участка с кадастровым номером** 31:16:0222014:9 :

№ п/п	Наименование характеристики земельного участка	Значение характеристики
1	2	3
1.	Адрес земельного участка	—
1.1.	Сведения о местоположении земельного участка (при отсутствии адреса) в структурированном в соответствии с федеральной информационной адресной системой виде	Российская Федерация, Белгородская область, Белгород г, Губкина ул
1.2.	Дополнительные сведения о местоположении земельного участка	ГСК "Дружба", гараж №168
2.	Площадь земельного участка ± величина погрешности определения (вычисления) площади ( $P \pm \Delta P$ ), м <sup>2</sup>	$40 \pm 2,00$
3.	Формула, примененная для вычисления предельной погрешности определения площади земельного участка, с подставленными значениями и итоговые (вычисленные) значения	$3,5 * M_t * \sqrt{P} = 3,5 * 0,10 * \sqrt{(40,00)} = 2$
4.	Площадь земельного участка согласно сведениям Единого государственного реестра недвижимости ( $R_{кад}$ ), м <sup>2</sup>	40,00
5.	Оценка расхождения $P$ и $R_{кад}$ ( $P - R_{кад}$ ), м <sup>2</sup>	0
6.	Предельный минимальный и максимальный размеры земельного участка ( $R_{мин}$ и $R_{макс}$ ), м <sup>2</sup>	$R_{мин} = —$ $R_{макс} = —$
7.	Вид (виды) разрешенного использования	Для размещения индивидуальных гаражей. Под гаражом
7.1.	Дополнительные сведения об использовании земельного участка	—
8.	Кадастровый или иной государственный учетный номер (инвентарный) здания, сооружения, объекта незавершенного строительства, расположенного на земельном участке	31:16:0222014:93
9.	Сведения о земельных участках (землях общего пользования, территории общего пользования), посредством которых обеспечивается доступ	—
10.	Иные сведения	—

**4. Пояснения к сведениям об уточняемом земельном участке с кадастровым номером** 31:16:0222014:9 :

1. —

**1. Сведения о характерных точках границ уточняемого земельного участка с кадастровым номером** 31:16:0222016:12 :

Система координат 31.1 Зона № 1

Обозначение характерных точек границ	Координаты, м				Метод определения координат	Формулы, примененные для расчета средней квадратической погрешности определения координат характерных точек границ (Mt), с подставленными в такие формулы значениями и итоговые (вычисленные) значения Mt, м	Описание закрепления точки
	содержатся в Едином государственном реестре недвижимости		определены в результате выполнения комплексных кадастровых работ				
	X	Y	X	Y			
1	2	3	4	5	6	7	8
н3104У	—	—	392 480,89	1 329 085,96	Метод спутниковых геодезических измерений (определений)	$\sqrt{(m0^2 + m1^2)} = \sqrt{(0,07^2 + 0,07^2)} = 0,10$	—
н3105У	—	—	392 477,68	1 329 084,20			
н8782У	—	—	392 480,80	1 329 078,48			
н4662У	—	—	392 484,02	1 329 080,24			
н3104У	—	—	392 480,89	1 329 085,96			

123

**2. Сведения о частях границ уточняемого земельного участка с кадастровым номером** 31:16:0222016:12 :

Обозначение части границ		Горизонтальное проложение (S), м	Описание прохождения части границ	Сведения о согласовании местоположения границ (согласовано/спорное)
от т.	до т.			
1	2	3	4	5
н3104У	н3105У	3,66	—	согласовано
н3105У	н8782У	6,52		
н8782У	н4662У	3,67		
н4662У	н3104У	6,52		

**3. Сведения о характеристиках уточняемого земельного участка с кадастровым номером** 31:16:0222016:12 :

№ п/п	Наименование характеристики земельного участка	Значение характеристики
1	2	3
1	2	3

1	2	3
1.	Адрес земельного участка	—
1.1.	Сведения о местоположении земельного участка (при отсутствии адреса) в структурированном в соответствии с федеральной информационной адресной системой виде	Российская Федерация, Белгородская область, Белгород г, Губкина ул
1.2.	Дополнительные сведения о местоположении земельного участка	ГСК "Дружба", ул. Губкина гараж №118
2.	Площадь земельного участка ± величина погрешности определения (вычисления) площади ( $P \pm \Delta P$ ), м <sup>2</sup>	24 ± 2,00
3.	Формула, примененная для вычисления предельной погрешности определения площади земельного участка, с подставленными значениями и итоговые (вычисленные) значения	$3,5 * M_t * \sqrt{P} = 3,5 * 0,10 * \sqrt{(24,00)} = 2$
4.	Площадь земельного участка согласно сведениям Единого государственного реестра недвижимости (Ркад), м <sup>2</sup>	25,00
5.	Оценка расхождения Р и Ркад ( $P - P_{кад}$ ), м <sup>2</sup>	1
6.	Предельный минимальный и максимальный размеры земельного участка (Рмин и Рмакс), м <sup>2</sup>	Рмин = — Рмакс = —
7.	Вид (виды) разрешенного использования	Для размещения объектов транспорта. Под гаражом
7.1.	Дополнительные сведения об использовании земельного участка	—
8.	Кадастровый или иной государственный учетный номер (инвентарный) здания, сооружения, объекта незавершенного строительства, расположенного на земельном участке	—
9.	Сведения о земельных участках (землях общего пользования, территории общего пользования), посредством которых обеспечивается доступ	—
10.	Иные сведения	—
<b>4. Пояснения к сведениям об уточняемом земельном участке с кадастровым номером</b>		<b>31:16:0222016:12</b> :
1.	—	—

### Сведения об образуемых земельных участках

**1. Сведения о характерных точках границ образуемого земельного участка** \_\_\_\_\_ :ЗУ1 \_\_\_\_\_ :  
 обозначение земельного участка

Система координат \_\_\_\_\_ 31.1 \_\_\_\_\_ Зона № \_\_\_\_\_ 1 \_\_\_\_\_

Обозначение характерных точек границ	Координаты, м		Метод определения координат	Формулы, примененные для расчета средней квадратической погрешности определения координат характерных точек границ (Mt), с подставленными в такие формулы значениями и итоговые (вычисленные) значения Mt, м	Описание закрепления точки
	X	Y			
1	2	3	4	5	6
н2414У	392 646,97	1 329 168,20	Метод спутниковых геодезических измерений (определений)	$\sqrt{(m0^2 + m1^2)} = \sqrt{(0,07^2 + 0,07^2)} = 0,10$	—
н2415У	392 643,93	1 329 166,50			
н4364У	392 645,38	1 329 163,95			
н4365У	392 648,53	1 329 158,41			
н2417У	392 651,53	1 329 160,10			
н2414У	392 646,97	1 329 168,20			

**2. Сведения о частях границ образуемого земельного участка** \_\_\_\_\_ :ЗУ1 \_\_\_\_\_ :  
 обозначение земельного участка

Обозначение части границ		Горизонтальное проложение (S), м	Описание прохождения части границ	Сведения о согласовании местоположения границ (согласовано/спорное)
от т.	до т.			
1	2	3	4	5
н2414У	н2415У	3,48	—	согласовано
н2415У	н4364У	2,93		
н4364У	н4365У	6,37		
н4365У	н2417У	3,44		
н2417У	н2414У	9,30		

3. Сведения о характеристиках образуемого земельного участка _____ :ЗУ1 _____ :		
_____ обозначение земельного участка		
№ п/п	Наименование характеристики земельного участка	Значение характеристики
1	2	3
1.	Адрес земельного участка	308001, Российская Федерация, Белгородская область, Белгород г, ГСК Дружба тер
1.1.	Сведения о местоположении земельного участка (при отсутствии адреса) в структурированном в соответствии с федеральной информационной адресной системой виде	—
1.2.	Дополнительные сведения о местоположении земельного участка	—
2.	Категория земель	Земли населенных пунктов
3.	Вид (виды) разрешенного использования	размещение гаражей для собственных нужд
3.1.	Дополнительные сведения об использовании земельного участка	—
4.	Реестровый номер границ территориальной зоны или в случае отсутствия такого реестрового номера ее индивидуальное обозначение (вид, тип, номер, индекс)	—
5.	Площадь земельного участка ± величина погрешности определения (вычисления) площади ( $P \pm \Delta P$ ), м <sup>2</sup>	32 ± 2,00
6.	Формула, примененная для вычисления предельной погрешности определения площади земельного участка, с подставленными значениями и итоговые (вычисленные) значения	$3,5 * M_t * \sqrt{P} = 3,5 * 0,10 * \sqrt{(32,00)} = 2$
7.	Предельный минимальный и максимальный размеры земельного участка ( $R_{\text{мин}}$ и $R_{\text{макс}}$ ), м <sup>2</sup>	$R_{\text{мин}} = \text{—}$ $R_{\text{макс}} = \text{—}$
8.	Кадастровый или иной государственный учетный номер (инвентарный) объекта недвижимости, расположенного на образуемом земельном участке	31:16:0101001:18964
9.	Кадастровые номера исходных земельных участков	—
9.1.	Кадастровый номер входящего в состав земельного участка, представляющего собой единое землепользование (номер контура многоконтурного земельного участка), преобразование которого осуществляется	—
9.2.	Кадастровые номера земельных участков, исключаемых из состава измененного (исходного) земельного участка, представляющего собой единое землепользование	—

1	2	3
9.3.	Кадастровый или иной государственный учетный номер (инвентарный) объекта недвижимости, расположенного на измененном земельном участке	—
10.	Условный номер земельного участка	252
11.	Учетный номер проекта межевания территории	—
12.	Дополнительные сведения об образовании земельного участка	—
13.	Сведения о земельных участках (землях общего пользования, территории общего пользования), посредством которых обеспечивается доступ	—
14.	Иные сведения	—

**4. Пояснения к сведениям об образуемом земельном участке** \_\_\_\_\_ :ЗУ1 :  
 обозначение земельного участка

1. \_\_\_\_\_

**1. Сведения о характерных точках границ образуемого земельного участка** \_\_\_\_\_ :ЗУ2 :  
 обозначение земельного участка

Система координат \_\_\_\_\_ 31.1 \_\_\_\_\_ Зона № \_\_\_\_\_ 1 \_\_\_\_\_

Обозначение характерных точек границ	Координаты, м		Метод определения координат	Формулы, примененные для расчета средней квадратической погрешности определения координат характерных точек границ (Mt), с подставленными в такие формулы значениями и итоговые (вычисленные) значения Mt, м	Описание закрепления точки
	X	Y			
1	2	3	4	5	6
н4366У	392 652,63	1 329 171,47	Метод спутниковых геодезических измерений (определений)	$\sqrt{(m_0^2 + m_1^2)} = \sqrt{(0,07^2 + 0,07^2)} = 0,10$	—
н2407У	392 649,91	1 329 169,92			
н2413У	392 654,49	1 329 161,76			
н4367У	392 657,29	1 329 163,33			
н4366У	392 652,63	1 329 171,47			

**2. Сведения о частях границ образуемого земельного участка** \_\_\_\_\_ :ЗУ2 :  
 обозначение земельного участка

Обозначение части границ		Горизонтальное проложение (S), м	Описание прохождения части границ	Сведения о согласовании местоположения границ (согласовано/спорное)
от т.	до т.			
1	2	3	4	5
н4366У	н2407У	3,13	—	согласовано
н2407У	н2413У	9,36		
н2413У	н4367У	3,21		
н4367У	н4366У	9,38		

**3. Сведения о характеристиках образуемого земельного участка** \_\_\_\_\_ :ЗУ2 :  
 обозначение земельного участка

№ п/п	Наименование характеристики земельного участка	Значение характеристики
1	2	3
1.	Адрес земельного участка	308001, Российская Федерация, Белгородская область, Белгород г, ГСК Дружба тер
1.1.	Сведения о местоположении земельного участка (при отсутствии адреса) в структурированном в соответствии с федеральной информационной адресной системой виде	—
1.2.	Дополнительные сведения о местоположении земельного участка	—
2.	Категория земель	Земли населенных пунктов
3.	Вид (виды) разрешенного использования	размещение гаражей для собственных нужд
3.1.	Дополнительные сведения об использовании земельного участка	—
4.	Реестровый номер границ территориальной зоны или в случае отсутствия такого реестрового номера ее индивидуальное обозначение (вид, тип, номер, индекс)	—
5.	Площадь земельного участка ± величина погрешности определения (вычисления) площади ( $P \pm \Delta P$ ), м <sup>2</sup>	30 ± 2,00
6.	Формула, примененная для вычисления предельной погрешности определения площади земельного участка, с подставленными значениями и итоговые (вычисленные) значения	$3,5 * M_t * \sqrt{P} = 3,5 * 0,10 * \sqrt{(30,00)} = 2$
7.	Предельный минимальный и максимальный размеры земельного участка (Рмин) и (Рмакс), м <sup>2</sup>	Рмин = — Рмакс = —



1	2	3			
8.	Кадастровый или иной государственный учетный номер (инвентарный) объекта недвижимости, расположенного на образуемом земельном участке	—			
9.	Кадастровые номера исходных земельных участков	—			
9.1.	Кадастровый номер входящего в состав земельного участка, представляющего собой единое землепользование (номер контура многоконтурного земельного участка), преобразование которого осуществляется	—			
9.2.	Кадастровые номера земельных участков, исключаемых из состава измененного (исходного) земельного участка, представляющего собой единое землепользование	—			
9.3.	Кадастровый или иной государственный учетный номер (инвентарный) объекта недвижимости, расположенного на измененном земельном участке	—			
10.	Условный номер земельного участка	254			
11.	Учетный номер проекта межевания территории	—			
12.	Дополнительные сведения об образовании земельного участка	—			
13.	Сведения о земельных участках (землях общего пользования, территории общего пользования), посредством которых обеспечивается доступ	—			
14.	Иные сведения	—			
<b>4. Пояснения к сведениям об образуемом земельном участке</b>		:ЗУ2 обозначение земельного участка			
1.	—				
<b>1. Сведения о характерных точках границ образуемого земельного участка</b>		:ЗУ3 обозначение земельного участка			
Система координат <u>31.1</u>		Зона № <u>1</u>			
Обозначение характерных точек границ	Координаты, м		Метод определения координат	Формулы, примененные для расчета средней квадратической погрешности определения координат характерных точек границ (Mt), с подставленными в такие формулы значениями и итоговые (вычисленные) значения Mt, м	Описание закрепления точки
	X	Y			

1	2	3	4	5	6
н4368У	392 655,59	1 329 173,16	Метод спутниковых геодезических измерений (определений)	$\sqrt{(m_0^2 + m_1^2)} = \sqrt{(0,07^2 + 0,07^2)} = 0,10$	—
н2403У	392 652,63	1 329 171,47			
н2409У	392 657,29	1 329 163,33			
н4371У	392 660,29	1 329 165,03			
н4368У	392 655,59	1 329 173,16			

**2. Сведения о частях границ образуемого земельного участка** \_\_\_\_\_ :ЗУЗ \_\_\_\_\_ :  
 обозначение земельного участка

Обозначение части границ		Горизонтальное проложение (S), м	Описание прохождения части границ	Сведения о согласовании местоположения границ (согласовано/спорное)
от т.	до т.			
1	2	3	4	5
н4368У	н2403У	3,41	—	согласовано
н2403У	н2409У	9,38		
н2409У	н4371У	3,45		
н4371У	н4368У	9,39		

**3. Сведения о характеристиках образуемого земельного участка** \_\_\_\_\_ :ЗУЗ \_\_\_\_\_ :  
 обозначение земельного участка

№ п/п	Наименование характеристики земельного участка	Значение характеристики
1	2	3
1.	Адрес земельного участка	308001, Российская Федерация, Белгородская область, Белгород г, ГСК Дружба тер
1.1.	Сведения о местоположении земельного участка (при отсутствии адреса) в структурированном в соответствии с федеральной информационной адресной системой виде	—
1.2.	Дополнительные сведения о местоположении земельного участка	—
2.	Категория земель	Земли населенных пунктов
3.	Вид (виды) разрешенного использования	размещение гаражей для собственных нужд
3.1.	Дополнительные сведения об использовании земельного участка	—

1	2	3
4.	Реестровый номер границ территориальной зоны или в случае отсутствия такого реестрового номера ее индивидуальное обозначение (вид, тип, номер, индекс)	—
5.	Площадь земельного участка ± величина погрешности определения (вычисления) площади ( $P \pm \Delta P$ ), м <sup>2</sup>	32 ± 2,00
6.	Формула, примененная для вычисления предельной погрешности определения площади земельного участка, с подставленными значениями и итоговые (вычисленные) значения	$3,5 * M_t * \sqrt{P} = 3,5 * 0,10 * \sqrt{(32,00)} = 2$
7.	Предельный минимальный и максимальный размеры земельного участка ( $R_{\text{мин}}$ и $R_{\text{макс}}$ ), м <sup>2</sup>	$R_{\text{мин}} = \text{—}$ $R_{\text{макс}} = \text{—}$
8.	Кадастровый или иной государственный учетный номер (инвентарный) объекта недвижимости, расположенного на образуемом земельном участке	31:16:0222012:55
9.	Кадастровые номера исходных земельных участков	—
9.1.	Кадастровый номер входящего в состав земельного участка, представляющего собой единое землепользование (номер контура многоконтурного земельного участка), преобразование которого осуществляется	—
9.2.	Кадастровые номера земельных участков, исключаемых из состава измененного (исходного) земельного участка, представляющего собой единое землепользование	—
9.3.	Кадастровый или иной государственный учетный номер (инвентарный) объекта недвижимости, расположенного на измененном земельном участке	—
10.	Условный номер земельного участка	255
11.	Учетный номер проекта межевания территории	—
12.	Дополнительные сведения об образовании земельного участка	—
13.	Сведения о земельных участках (землях общего пользования, территории общего пользования), посредством которых обеспечивается доступ	—
14.	Иные сведения	—
<b>4. Пояснения к сведениям об образуемом земельном участке</b>		<b>:ЗУЗ</b> :
		_____
		обозначение земельного участка

1.	—
----	---

**1. Сведения о характерных точках границ образуемого земельного участка** \_\_\_\_\_ :ЗУ4 \_\_\_\_\_ :  
 обозначение земельного участка

Система координат \_\_\_\_\_ 31.1 \_\_\_\_\_ Зона № \_\_\_\_\_ 1 \_\_\_\_\_

Обозначение характерных точек границ	Координаты, м		Метод определения координат	Формулы, примененные для расчета средней квадратической погрешности определения координат характерных точек границ (Mt), с подставленными в такие формулы значениями и итоговые (вычисленные) значения Mt, м	Описание закрепления точки
	X	Y			
1	2	3	4	5	6
н4375У	392 683,84	1 329 166,19	Метод спутниковых геодезических измерений (определений)	$\sqrt{(m_0^2 + m_1^2)} = \sqrt{(0,07^2 + 0,07^2)} = 0,10$	—
н4376У	392 680,73	1 329 164,56			
н4377У	392 685,30	1 329 155,86			
н4378У	392 688,44	1 329 157,40			
н4375У	392 683,84	1 329 166,19			

132

**2. Сведения о частях границ образуемого земельного участка** \_\_\_\_\_ :ЗУ4 \_\_\_\_\_ :  
 обозначение земельного участка

Обозначение части границ		Горизонтальное проложение (S), м	Описание прохождения части границ	Сведения о согласовании местоположения границ (согласовано/спорное)
от т.	до т.			
1	2	3	4	5
н4375У	н4376У	3,51	—	согласовано
н4376У	н4377У	9,83		
н4377У	н4378У	3,50		
н4378У	н4375У	9,92		

**3. Сведения о характеристиках образуемого земельного участка** \_\_\_\_\_ :ЗУ4 \_\_\_\_\_ :  
 обозначение земельного участка

№ п/п	Наименование характеристики земельного участка	Значение характеристики
1	2	3
1	2	3

1	2	3
1.	Адрес земельного участка	308001, Российская Федерация, Белгородская область, Белгород г, ГСК Дружба тер
1.1.	Сведения о местоположении земельного участка (при отсутствии адреса) в структурированном в соответствии с федеральной информационной адресной системой виде	—
1.2.	Дополнительные сведения о местоположении земельного участка	—
2.	Категория земель	Земли населенных пунктов
3.	Вид (виды) разрешенного использования	размещение гаражей для собственных нужд
3.1.	Дополнительные сведения об использовании земельного участка	—
4.	Реестровый номер границ территориальной зоны или в случае отсутствия такого реестрового номера ее индивидуальное обозначение (вид, тип, номер, индекс)	—
5.	Площадь земельного участка $\pm$ величина погрешности определения (вычисления) площади ( $P \pm \Delta P$ ), м <sup>2</sup>	35 $\pm$ 2,00
6.	Формула, примененная для вычисления предельной погрешности определения площади земельного участка, с подставленными значениями и итоговые (вычисленные) значения	$3,5 * M_t * \sqrt{P} = 3,5 * 0,10 * \sqrt{(35,00)} = 2$
7.	Предельный минимальный и максимальный размеры земельного участка ( $R_{\text{мин}}$ и $R_{\text{макс}}$ ), м <sup>2</sup>	$R_{\text{мин}} = \text{—}$ $R_{\text{макс}} = \text{—}$
8.	Кадастровый или иной государственный учетный номер (инвентарный) объекта недвижимости, расположенного на образуемом земельном участке	31:16:0222012:71
9.	Кадастровые номера исходных земельных участков	—
9.1.	Кадастровый номер входящего в состав земельного участка, представляющего собой единое землепользование (номер контура многоконтурного земельного участка), преобразование которого осуществляется	—
9.2.	Кадастровые номера земельных участков, исключаемых из состава измененного (исходного) земельного участка, представляющего собой единое землепользование	—
9.3.	Кадастровый или иной государственный учетный номер (инвентарный) объекта недвижимости, расположенного на измененном земельном участке	—

1	2	3
10.	Условный номер земельного участка	276
11.	Учетный номер проекта межевания территории	—
12.	Дополнительные сведения об образовании земельного участка	—
13.	Сведения о земельных участках (землях общего пользования, территории общего пользования), посредством которых обеспечивается доступ	—
14.	Иные сведения	—

**4. Пояснения к сведениям об образуемом земельном участке** \_\_\_\_\_ :ЗУ4 :  
 обозначение земельного участка

1. \_\_\_\_\_

**1. Сведения о характерных точках границ образуемого земельного участка** \_\_\_\_\_ :ЗУ5 :  
 обозначение земельного участка

Система координат \_\_\_\_\_ 31.1 \_\_\_\_\_ Зона № \_\_\_\_\_ 1

Обозначение характерных точек границ	Координаты, м		Метод определения координат	Формулы, примененные для расчета средней квадратической погрешности определения координат характерных точек границ (Mt), с подставленными в такие формулы значениями и итоговые (вычисленные) значения Mt, м	Описание закрепления точки
	X	Y			
1	2	3	4	5	6
н2453У	392 680,73	1 329 164,56	Метод спутниковых геодезических измерений (определений)	$\sqrt{(m0^2 + m1^2)} = \sqrt{(0,07^2 + 0,07^2)} = 0,10$	—
н4379У	392 677,68	1 329 162,96			
н4380У	392 681,77	1 329 155,16			
н2455У	392 682,25	1 329 154,26			
н2456У	392 685,30	1 329 155,86			
н2453У	392 680,73	1 329 164,56			

**2. Сведения о частях границ образуемого земельного участка** \_\_\_\_\_ :3У5 \_\_\_\_\_ :  
 обозначение земельного участка

Обозначение части границ		Горизонтальное проложение (S), м	Описание прохождения части границ	Сведения о согласовании местоположения границ (согласовано/спорное)
от т.	до т.			
1	2	3	4	5
н2453У	н4379У	3,44	—	согласовано
н4379У	н4380У	8,81		
н4380У	н2455У	1,02		
н2455У	н2456У	3,44		
н2456У	н2453У	9,83		

**3. Сведения о характеристиках образуемого земельного участка** \_\_\_\_\_ :3У5 \_\_\_\_\_ :  
 обозначение земельного участка

№ п/п	Наименование характеристики земельного участка	Значение характеристики
1	2	3
1.	Адрес земельного участка	308001, Российская Федерация, Белгородская область, Белгород г, ГСК Дружба тер
1.1.	Сведения о местоположении земельного участка (при отсутствии адреса) в структурированном в соответствии с федеральной информационной адресной системой виде	—
1.2.	Дополнительные сведения о местоположении земельного участка	—
2.	Категория земель	Земли населенных пунктов
3.	Вид (виды) разрешенного использования	размещение гаражей для собственных нужд
3.1.	Дополнительные сведения об использовании земельного участка	—
4.	Реестровый номер границ территориальной зоны или в случае отсутствия такого реестрового номера ее индивидуальное обозначение (вид, тип, номер, индекс)	—
5.	Площадь земельного участка ± величина погрешности определения (вычисления) площади ( $P \pm \Delta P$ ), м <sup>2</sup>	$34 \pm 2,00$
6.	Формула, примененная для вычисления предельной погрешности определения площади земельного участка, с подставленными значениями и итоговые (вычисленные) значения	$3,5 * M_t * \sqrt{P} = 3,5 * 0,10 * \sqrt{(34,00)} = 2$
7.	Предельный минимальный и максимальный размеры земельного участка (Рмин) и (Рмакс), м <sup>2</sup>	Рмин = — Рмакс = —

1	2	3			
8.	Кадастровый или иной государственный учетный номер (инвентарный) объекта недвижимости, расположенного на образуемом земельном участке	—			
9.	Кадастровые номера исходных земельных участков	—			
9.1.	Кадастровый номер входящего в состав земельного участка, представляющего собой единое землепользование (номер контура многоконтурного земельного участка), преобразование которого осуществляется	—			
9.2.	Кадастровые номера земельных участков, исключаемых из состава измененного (исходного) земельного участка, представляющего собой единое землепользование	—			
9.3.	Кадастровый или иной государственный учетный номер (инвентарный) объекта недвижимости, расположенного на измененном земельном участке	—			
10.	Условный номер земельного участка	277			
11.	Учетный номер проекта межевания территории	—			
12.	Дополнительные сведения об образовании земельного участка	—			
13.	Сведения о земельных участках (землях общего пользования, территории общего пользования), посредством которых обеспечивается доступ	—			
14.	Иные сведения	—			
<b>4. Пояснения к сведениям об образуемом земельном участке</b>		:ЗУ5 обозначение земельного участка			
1.	—				
<b>1. Сведения о характерных точках границ образуемого земельного участка</b>		:ЗУ6 обозначение земельного участка			
Система координат 31.1		Зона № 1			
Обозначение характерных точек границ	Координаты, м		Метод определения координат	Формулы, примененные для расчета средней квадратической погрешности определения координат характерных точек границ (Mt), с подставленными в такие формулы значениями и итоговые (вычисленные) значения Mt, м	Описание закрепления точки
	X	Y			



1	2	3	4	5	6
н2457У	392 677,68	1 329 162,96	Метод спутниковых геодезических измерений (определений)	$\sqrt{(m0^2 + m1^2)} = \sqrt{(0,07^2 + 0,07^2)} = 0,10$	—
н4381У	392 674,94	1 329 161,32			
н4382У	392 679,08	1 329 153,72			
н2525У	392 681,77	1 329 155,16			
н2457У	392 677,68	1 329 162,96			

**2. Сведения о частях границ образуемого земельного участка** \_\_\_\_\_ :ЗУ6 \_\_\_\_\_ :  
 обозначение земельного участка

Обозначение части границ		Горизонтальное проложение (S), м	Описание прохождения части границ	Сведения о согласовании местоположения границ (согласовано/спорное)
от т.	до т.			
1	2	3	4	5
н2457У	н4381У	3,19	—	согласовано
н4381У	н4382У	8,65		
н4382У	н2525У	3,05		
н2525У	н2457У	8,81		

**3. Сведения о характеристиках образуемого земельного участка** \_\_\_\_\_ :ЗУ6 \_\_\_\_\_ :  
 обозначение земельного участка

№ п/п	Наименование характеристики земельного участка	Значение характеристики
1	2	3
1.	Адрес земельного участка	308001, Российская Федерация, Белгородская область, Белгород г, ГСК Дружба тер
1.1.	Сведения о местоположении земельного участка (при отсутствии адреса) в структурированном в соответствии с федеральной информационной адресной системой виде	—
1.2.	Дополнительные сведения о местоположении земельного участка	—
2.	Категория земель	Земли населенных пунктов
3.	Вид (виды) разрешенного использования	размещение гаражей для собственных нужд
3.1.	Дополнительные сведения об использовании земельного участка	—

1	2	3
4.	Реестровый номер границ территориальной зоны или в случае отсутствия такого реестрового номера ее индивидуальное обозначение (вид, тип, номер, индекс)	—
5.	Площадь земельного участка ± величина погрешности определения (вычисления) площади ( $P \pm \Delta P$ ), м <sup>2</sup>	27 ± 2,00
6.	Формула, примененная для вычисления предельной погрешности определения площади земельного участка, с подставленными значениями и итоговые (вычисленные) значения	$3,5 * M_t * \sqrt{P} = 3,5 * 0,10 * \sqrt{(27,00)} = 2$
7.	Предельный минимальный и максимальный размеры земельного участка ( $R_{\text{мин}}$ и $R_{\text{макс}}$ ), м <sup>2</sup>	$R_{\text{мин}} = \text{—}$ $R_{\text{макс}} = \text{—}$
8.	Кадастровый или иной государственный учетный номер (инвентарный) объекта недвижимости, расположенного на образуемом земельном участке	—
9.	Кадастровые номера исходных земельных участков	—
9.1.	Кадастровый номер входящего в состав земельного участка, представляющего собой единое землепользование (номер контура многоконтурного земельного участка), преобразование которого осуществляется	—
9.2.	Кадастровые номера земельных участков, исключаемых из состава измененного (исходного) земельного участка, представляющего собой единое землепользование	—
9.3.	Кадастровый или иной государственный учетный номер (инвентарный) объекта недвижимости, расположенного на измененном земельном участке	—
10.	Условный номер земельного участка	278
11.	Учетный номер проекта межевания территории	—
12.	Дополнительные сведения об образовании земельного участка	—
13.	Сведения о земельных участках (землях общего пользования, территории общего пользования), посредством которых обеспечивается доступ	—
14.	Иные сведения	—
<b>4. Пояснения к сведениям об образуемом земельном участке</b>		<b>:ЗУ6 :</b> _____ : обозначение земельного участка

1. \_\_\_\_\_

**1. Сведения о характерных точках границ образуемого земельного участка** \_\_\_\_\_ :ЗУ7 :  
 обозначение земельного участка

Система координат \_\_\_\_\_ 31.1 \_\_\_\_\_ Зона № \_\_\_\_\_ 1 \_\_\_\_\_

Обозначение характерных точек границ	Координаты, м		Метод определения координат	Формулы, примененные для расчета средней квадратической погрешности определения координат характерных точек границ (Mt), с подставленными в такие формулы значениями и итоговые (вычисленные) значения Mt, м	Описание закрепления точки
	X	Y			
1	2	3	4	5	6
н2461У	392 674,94	1 329 161,32	Метод спутниковых геодезических измерений (определений)	$\sqrt{(m_0^2 + m_1^2)} = \sqrt{(0,07^2 + 0,07^2)} = 0,10$	—
н4383У	392 671,85	1 329 159,71			
н4384У	392 676,17	1 329 152,16			
н2459У	392 679,08	1 329 153,72			
н2461У	392 674,94	1 329 161,32			

139

**2. Сведения о частях границ образуемого земельного участка** \_\_\_\_\_ :ЗУ7 :  
 обозначение земельного участка

Обозначение части границ		Горизонтальное проложение (S), м	Описание прохождения части границ	Сведения о согласовании местоположения границ (согласовано/спорное)
от т.	до т.			
1	2	3	4	5
н2461У	н4383У	3,48	—	согласовано
н4383У	н4384У	8,70		
н4384У	н2459У	3,30		
н2459У	н2461У	8,65		

**3. Сведения о характеристиках образуемого земельного участка** \_\_\_\_\_ :ЗУ7 :  
 обозначение земельного участка

№ п/п	Наименование характеристики земельного участка	Значение характеристики
1	2	3
1		

1	2	3
1.	Адрес земельного участка	308001, Российская Федерация, Белгородская область, Белгород г, ГСК Дружба тер
1.1.	Сведения о местоположении земельного участка (при отсутствии адреса) в структурированном в соответствии с федеральной информационной адресной системой виде	—
1.2.	Дополнительные сведения о местоположении земельного участка	—
2.	Категория земель	Земли населенных пунктов
3.	Вид (виды) разрешенного использования	размещение гаражей для собственных нужд
3.1.	Дополнительные сведения об использовании земельного участка	—
4.	Реестровый номер границ территориальной зоны или в случае отсутствия такого реестрового номера ее индивидуальное обозначение (вид, тип, номер, индекс)	—
5.	Площадь земельного участка ± величина погрешности определения (вычисления) площади ( $P \pm \Delta P$ ), м <sup>2</sup>	29 ± 2,00
6.	Формула, примененная для вычисления предельной погрешности определения площади земельного участка, с подставленными значениями и итоговые (вычисленные) значения	$3,5 * M_t * \sqrt{P} = 3,5 * 0,10 * \sqrt{(29,00)} = 2$
7.	Предельный минимальный и максимальный размеры земельного участка ( $R_{\text{мин}}$ и $R_{\text{макс}}$ ), м <sup>2</sup>	$R_{\text{мин}} = \text{—}$ $R_{\text{макс}} = \text{—}$
8.	Кадастровый или иной государственный учетный номер (инвентарный) объекта недвижимости, расположенного на образуемом земельном участке	—
9.	Кадастровые номера исходных земельных участков	—
9.1.	Кадастровый номер входящего в состав земельного участка, представляющего собой единое землепользование (номер контура многоконтурного земельного участка), преобразование которого осуществляется	—
9.2.	Кадастровые номера земельных участков, исключаемых из состава измененного (исходного) земельного участка, представляющего собой единое землепользование	—
9.3.	Кадастровый или иной государственный учетный номер (инвентарный) объекта недвижимости, расположенного на измененном земельном участке	—

1	2	3
10.	Условный номер земельного участка	279
11.	Учетный номер проекта межевания территории	—
12.	Дополнительные сведения об образовании земельного участка	—
13.	Сведения о земельных участках (землях общего пользования, территории общего пользования), посредством которых обеспечивается доступ	—
14.	Иные сведения	—

**4. Пояснения к сведениям об образуемом земельном участке** \_\_\_\_\_ :ЗУ7 :  
 обозначение земельного участка

1. \_\_\_\_\_

**1. Сведения о характерных точках границ образуемого земельного участка** \_\_\_\_\_ :ЗУ8 :  
 обозначение земельного участка

Система координат \_\_\_\_\_ 31.1 \_\_\_\_\_ Зона № \_\_\_\_\_ 1

Обозначение характерных точек границ	Координаты, м		Метод определения координат	Формулы, примененные для расчета средней квадратической погрешности определения координат характерных точек границ (Mt), с подставленными в такие формулы значениями и итоговые (вычисленные) значения Mt, м	Описание закрепления точки
	X	Y			
1	2	3	4	5	6
н2465У	392 671,85	1 329 159,71	Метод спутниковых геодезических измерений (определений)	$\sqrt{(m0^2 + m1^2)} = \sqrt{(0,07^2 + 0,07^2)} = 0,10$	—
н4385У	392 669,17	1 329 158,19			
н4386У	392 673,11	1 329 151,30			
н2467У	392 673,44	1 329 150,71			
н2468У	392 676,17	1 329 152,16			
н2465У	392 671,85	1 329 159,71			

**2. Сведения о частях границ образуемого земельного участка** \_\_\_\_\_ :ЗУ8 :  
 обозначение земельного участка

Обозначение части границ		Горизонтальное проложение (S), м	Описание прохождения части границ	Сведения о согласовании местоположения границ (согласовано/спорное)
от т.	до т.			
1	2	3	4	5
н2465У	н4385У	3,08	—	согласовано
н4385У	н4386У	7,94		
н4386У	н2467У	0,68		
н2467У	н2468У	3,09		
н2468У	н2465У	8,70		

**3. Сведения о характеристиках образуемого земельного участка** \_\_\_\_\_ :ЗУ8 :  
 обозначение земельного участка

№ п/п	Наименование характеристики земельного участка	Значение характеристики
1	2	3
1.	Адрес земельного участка	308001, Российская Федерация, Белгородская область, Белгород г, ГСК Дружба тер
1.1.	Сведения о местоположении земельного участка (при отсутствии адреса) в структурированном в соответствии с федеральной информационной адресной системой виде	—
1.2.	Дополнительные сведения о местоположении земельного участка	—
2.	Категория земель	Земли населенных пунктов
3.	Вид (виды) разрешенного использования	размещение гаражей для собственных нужд
3.1.	Дополнительные сведения об использовании земельного участка	—
4.	Реестровый номер границ территориальной зоны или в случае отсутствия такого реестрового номера ее индивидуальное обозначение (вид, тип, номер, индекс)	—
5.	Площадь земельного участка ± величина погрешности определения (вычисления) площади ( $P \pm \Delta P$ ), м <sup>2</sup>	$27 \pm 2,00$
6.	Формула, примененная для вычисления предельной погрешности определения площади земельного участка, с подставленными значениями и итоговые (вычисленные) значения	$3,5 * M_t * \sqrt{P} = 3,5 * 0,10 * \sqrt{(27,00)} = 2$
7.	Предельный минимальный и максимальный размеры земельного участка (Рмин) и (Рмакс), м <sup>2</sup>	Рмин = — Рмакс = —

1	2	3
8.	Кадастровый или иной государственный учетный номер (инвентарный) объекта недвижимости, расположенного на образуемом земельном участке	—
9.	Кадастровые номера исходных земельных участков	—
9.1.	Кадастровый номер входящего в состав земельного участка, представляющего собой единое землепользование (номер контура многоконтурного земельного участка), преобразование которого осуществляется	—
9.2.	Кадастровые номера земельных участков, исключаемых из состава измененного (исходного) земельного участка, представляющего собой единое землепользование	—
9.3.	Кадастровый или иной государственный учетный номер (инвентарный) объекта недвижимости, расположенного на измененном земельном участке	—
10.	Условный номер земельного участка	280
11.	Учетный номер проекта межевания территории	—
12.	Дополнительные сведения об образовании земельного участка	—
13.	Сведения о земельных участках (землях общего пользования, территории общего пользования), посредством которых обеспечивается доступ	—
14.	Иные сведения	—

**4. Пояснения к сведениям об образуемом земельном участке** \_\_\_\_\_ :ЗУ8 \_\_\_\_\_ :  
 обозначение земельного участка

1. \_\_\_\_\_

**1. Сведения о характерных точках границ образуемого земельного участка** \_\_\_\_\_ :ЗУ9 \_\_\_\_\_ :  
 обозначение земельного участка

Система координат \_\_\_\_\_ 31.1 \_\_\_\_\_ Зона № \_\_\_\_\_ 1 \_\_\_\_\_

Обозначение характерных точек границ	Координаты, м		Метод определения координат	Формулы, примененные для расчета средней квадратической погрешности определения координат характерных точек границ (Mt), с подставленными в такие формулы значениями и итоговые (вычисленные) значения Mt, м	Описание закрепления точки
	X	Y			

1	2	3	4	5	6
н2469У	392 668,59	1 329 159,21	Метод спутниковых геодезических измерений (определений)	$\sqrt{(m0^2 + m1^2)} = \sqrt{(0,07^2 + 0,07^2)} = 0,10$	—
н2470У	392 665,95	1 329 157,74			
н4387У	392 666,32	1 329 157,03			
н4388У	392 669,39	1 329 151,39			
н2471У	392 670,30	1 329 149,69			
н2526У	392 673,11	1 329 151,30			
н2527У	392 669,17	1 329 158,19			
н2469У	392 668,59	1 329 159,21			

144

**2. Сведения о частях границ образуемого земельного участка** \_\_\_\_\_ :ЗУ9 \_\_\_\_\_ :  
 обозначение земельного участка

Обозначение части границ		Горизонтальное проложение (S), м	Описание прохождения части границ	Сведения о согласовании местоположения границ (согласовано/спорное)
от т.	до т.			
1	2	3	4	5
н2469У	н2470У	3,02	—	согласовано
н2470У	н4387У	0,80		
н4387У	н4388У	6,42		
н4388У	н2471У	1,93		
н2471У	н2526У	3,24		
н2526У	н2527У	7,94		
н2527У	н2469У	1,17		

**3. Сведения о характеристиках образуемого земельного участка** \_\_\_\_\_ :ЗУ9 \_\_\_\_\_ :  
 обозначение земельного участка

№ п/п	Наименование характеристики земельного участка	Значение характеристики
1	2	3



1	2	3
1.	Адрес земельного участка	308001, Российская Федерация, Белгородская область, Белгород г, ГСК Дружба тер
1.1.	Сведения о местоположении земельного участка (при отсутствии адреса) в структурированном в соответствии с федеральной информационной адресной системой виде	—
1.2.	Дополнительные сведения о местоположении земельного участка	—
2.	Категория земель	Земли населенных пунктов
3.	Вид (виды) разрешенного использования	размещение гаражей для собственных нужд
3.1.	Дополнительные сведения об использовании земельного участка	—
4.	Реестровый номер границ территориальной зоны или в случае отсутствия такого реестрового номера ее индивидуальное обозначение (вид, тип, номер, индекс)	—
5.	Площадь земельного участка $\pm$ величина погрешности определения (вычисления) площади ( $P \pm \Delta P$ ), м <sup>2</sup>	$29 \pm 2,00$
6.	Формула, примененная для вычисления предельной погрешности определения площади земельного участка, с подставленными значениями и итоговые (вычисленные) значения	$3,5 * M_t * \sqrt{P} = 3,5 * 0,10 * \sqrt{(29,00)} = 2$
7.	Предельный минимальный и максимальный размеры земельного участка ( $R_{\text{мин}}$ и $R_{\text{макс}}$ ), м <sup>2</sup>	$R_{\text{мин}} = \text{—}$ $R_{\text{макс}} = \text{—}$
8.	Кадастровый или иной государственный учетный номер (инвентарный) объекта недвижимости, расположенного на образуемом земельном участке	—
9.	Кадастровые номера исходных земельных участков	—
9.1.	Кадастровый номер входящего в состав земельного участка, представляющего собой единое землепользование (номер контура многоконтурного земельного участка), преобразование которого осуществляется	—
9.2.	Кадастровые номера земельных участков, исключаемых из состава измененного (исходного) земельного участка, представляющего собой единое землепользование	—
9.3.	Кадастровый или иной государственный учетный номер (инвентарный) объекта недвижимости, расположенного на измененном земельном участке	—

1	2	3
10.	Условный номер земельного участка	281
11.	Учетный номер проекта межевания территории	—
12.	Дополнительные сведения об образовании земельного участка	—
13.	Сведения о земельных участках (землях общего пользования, территории общего пользования), посредством которых обеспечивается доступ	—
14.	Иные сведения	—

**4. Пояснения к сведениям об образуемом земельном участке** \_\_\_\_\_ :ЗУ9 :  
 обозначение земельного участка

1. \_\_\_\_\_

**1. Сведения о характерных точках границ образуемого земельного участка** \_\_\_\_\_ :ЗУ10 :  
 обозначение земельного участка

Система координат \_\_\_\_\_ 31.1 \_\_\_\_\_ Зона № \_\_\_\_\_ 1

Обозначение характерных точек границ	Координаты, м		Метод определения координат	Формулы, примененные для расчета средней квадратической погрешности определения координат характерных точек границ (Mt), с подставленными в такие формулы значениями и итоговые (вычисленные) значения Mt, м	Описание закрепления точки
	X	Y			
1	2	3	4	5	6
н4391У	392 660,37	1 329 153,73	Метод спутниковых геодезических измерений (определений)	$\sqrt{(m0^2 + m1^2)} = \sqrt{(0,07^2 + 0,07^2)} = 0,10$	—
н4394У	392 657,09	1 329 151,84			
н4396У	392 661,61	1 329 143,63			
н1195У	392 664,76	1 329 145,43			
н4397У	392 664,59	1 329 145,79			
н4391У	392 660,37	1 329 153,73			

**2. Сведения о частях границ образуемого земельного участка** \_\_\_\_\_ :3У10 \_\_\_\_\_ :  
 обозначение земельного участка

Обозначение части границ		Горизонтальное проложение (S), м	Описание прохождения части границ	Сведения о согласовании местоположения границ (согласовано/спорное)
от т.	до т.			
1	2	3	4	5
н4391У	н4394У	3,79	—	согласовано
н4394У	н4396У	9,37		
н4396У	н11195У	3,63		
н11195У	н4397У	0,40		
н4397У	н4391У	8,99		

**3. Сведения о характеристиках образуемого земельного участка** \_\_\_\_\_ :3У10 \_\_\_\_\_ :  
 обозначение земельного участка

№ п/п	Наименование характеристики земельного участка	Значение характеристики
1	2	3
1.	Адрес земельного участка	308001, Российская Федерация, Белгородская область, Белгород г, ГСК Дружба тер
1.1.	Сведения о местоположении земельного участка (при отсутствии адреса) в структурированном в соответствии с федеральной информационной адресной системой виде	—
1.2.	Дополнительные сведения о местоположении земельного участка	—
2.	Категория земель	Земли населенных пунктов
3.	Вид (виды) разрешенного использования	размещение гаражей для собственных нужд
3.1.	Дополнительные сведения об использовании земельного участка	—
4.	Реестровый номер границ территориальной зоны или в случае отсутствия такого реестрового номера ее индивидуальное обозначение (вид, тип, номер, индекс)	—
5.	Площадь земельного участка ± величина погрешности определения (вычисления) площади ( $P \pm \Delta P$ ), м <sup>2</sup>	$35 \pm 2,00$
6.	Формула, примененная для вычисления предельной погрешности определения площади земельного участка, с подставленными значениями и итоговые (вычисленные) значения	$3,5 * M_t * \sqrt{P} = 3,5 * 0,10 * \sqrt{(35,00)} = 2$
7.	Предельный минимальный и максимальный размеры земельного участка (Рмин) и (Рмакс), м <sup>2</sup>	Рмин = — Рмакс = —

1	2	3
8.	Кадастровый или иной государственный учетный номер (инвентарный) объекта недвижимости, расположенного на образуемом земельном участке	31:16:0222012:66
9.	Кадастровые номера исходных земельных участков	—
9.1.	Кадастровый номер входящего в состав земельного участка, представляющего собой единое землепользование (номер контура многоконтурного земельного участка), преобразование которого осуществляется	—
9.2.	Кадастровые номера земельных участков, исключаемых из состава измененного (исходного) земельного участка, представляющего собой единое землепользование	—
9.3.	Кадастровый или иной государственный учетный номер (инвентарный) объекта недвижимости, расположенного на измененном земельном участке	—
10.	Условный номер земельного участка	284
11.	Учетный номер проекта межевания территории	—
12.	Дополнительные сведения об образовании земельного участка	—
13.	Сведения о земельных участках (землях общего пользования, территории общего пользования), посредством которых обеспечивается доступ	—
14.	Иные сведения	—

**4. Пояснения к сведениям об образуемом земельном участке** \_\_\_\_\_ :  
 \_\_\_\_\_  
 обозначение земельного участка

1. \_\_\_\_\_

**1. Сведения о характерных точках границ образуемого земельного участка** \_\_\_\_\_ :  
 \_\_\_\_\_  
 обозначение земельного участка

Система координат \_\_\_\_\_ 31.1 \_\_\_\_\_ Зона № \_\_\_\_\_ 1 \_\_\_\_\_

Обозначение характерных точек границ	Координаты, м		Метод определения координат	Формулы, примененные для расчета средней квадратической погрешности определения координат характерных точек границ (Mt), с подставленными в такие формулы значениями и итоговые (вычисленные) значения Mt, м	Описание закрепления точки
	X	Y			

1	2	3	4	5	6
н4395У	392 657,09	1 329 151,84	Метод спутниковых геодезических измерений (определений)	$\sqrt{(m_0^2 + m_1^2)} = \sqrt{(0,07^2 + 0,07^2)} = 0,10$	—
н4398У	392 654,54	1 329 150,43			
н4399У	392 660,53	1 329 139,61			
н4400У	392 663,08	1 329 141,10			
н2479У	392 661,61	1 329 143,63			
н4395У	392 657,09	1 329 151,84			

**2. Сведения о частях границ образуемого земельного участка** \_\_\_\_\_:3У11 \_\_\_\_\_ :  
 обозначение земельного участка

Обозначение части границ		Горизонтальное проложение (S), м	Описание прохождения части границ	Сведения о согласовании местоположения границ (согласовано/спорное)
от т. 1	до т. 2			
1	2	3	4	5
н4395У	н4398У	2,91	—	согласовано
н4398У	н4399У	12,37		
н4399У	н4400У	2,95		
н4400У	н2479У	2,93		
н2479У	н4395У	9,37		

**3. Сведения о характеристиках образуемого земельного участка** \_\_\_\_\_:3У11 \_\_\_\_\_ :  
 обозначение земельного участка

№ п/п	Наименование характеристики земельного участка	Значение характеристики
1	2	3
1.	Адрес земельного участка	308001, Российская Федерация, Белгородская область, Белгород г, ГСК Дружба тер
1.1.	Сведения о местоположении земельного участка (при отсутствии адреса) в структурированном в соответствии с федеральной информационной адресной системой виде	—
1.2.	Дополнительные сведения о местоположении земельного участка	—
2.	Категория земель	Земли населенных пунктов
3.	Вид (виды) разрешенного использования	размещение гаражей для собственных нужд

1	2	3
3.1.	Дополнительные сведения об использовании земельного участка	—
4.	Реестровый номер границ территориальной зоны или в случае отсутствия такого реестрового номера ее индивидуальное обозначение (вид, тип, номер, индекс)	—
5.	Площадь земельного участка ± величина погрешности определения (вычисления) площади ( $P \pm \Delta P$ ), м <sup>2</sup>	36 ± 2,00
6.	Формула, примененная для вычисления предельной погрешности определения площади земельного участка, с подставленными значениями и итоговые (вычисленные) значения	$3,5 * M_t * \sqrt{P} = 3,5 * 0,10 * \sqrt{(36,00)} = 2$
7.	Предельный минимальный и максимальный размеры земельного участка ( $R_{\text{мин}}$ и $R_{\text{макс}}$ ), м <sup>2</sup>	$R_{\text{мин}} = \text{—}$ $R_{\text{макс}} = \text{—}$
8.	Кадастровый или иной государственный учетный номер (инвентарный) объекта недвижимости, расположенного на образуемом земельном участке	—
9.	Кадастровые номера исходных земельных участков	—
9.1.	Кадастровый номер входящего в состав земельного участка, представляющего собой единое землепользование (номер контура многоконтурного земельного участка), преобразование которого осуществляется	—
9.2.	Кадастровые номера земельных участков, исключаемых из состава измененного (исходного) земельного участка, представляющего собой единое землепользование	—
9.3.	Кадастровый или иной государственный учетный номер (инвентарный) объекта недвижимости, расположенного на измененном земельном участке	—
10.	Условный номер земельного участка	285
11.	Учетный номер проекта межевания территории	—
12.	Дополнительные сведения об образовании земельного участка	—
13.	Сведения о земельных участках (землях общего пользования, территории общего пользования), посредством которых обеспечивается доступ	—
14.	Иные сведения	—

**4. Пояснения к сведениям об образуемом земельном участке** \_\_\_\_\_ :3У11 \_\_\_\_\_ :  
 обозначение земельного участка

1. \_\_\_\_\_

**1. Сведения о характерных точках границ образуемого земельного участка** \_\_\_\_\_ :3У12 \_\_\_\_\_ :  
 обозначение земельного участка

Система координат \_\_\_\_\_ 31.1 \_\_\_\_\_ Зона № \_\_\_\_\_ 1 \_\_\_\_\_

Обозначение характерных точек границ	Координаты, м		Метод определения координат	Формулы, примененные для расчета средней квадратической погрешности определения координат характерных точек границ (Mt), с подставленными в такие формулы значениями и итоговые (вычисленные) значения Mt, м	Описание закрепления точки
	X	Y			
1	2	3	4	5	6
н2489У	392 651,72	1 329 148,87	Метод спутниковых геодезических измерений (определений)	$\sqrt{(m_0^2 + m_1^2)} = \sqrt{(0,07^2 + 0,07^2)} = 0,10$	—
н4403У	392 648,62	1 329 147,33			
н5702У	392 651,76	1 329 141,74			
н2492У	392 654,72	1 329 143,33			
н2489У	392 651,72	1 329 148,87			

151

**2. Сведения о частях границ образуемого земельного участка** \_\_\_\_\_ :3У12 \_\_\_\_\_ :  
 обозначение земельного участка

Обозначение части границ		Горизонтальное проложение (S), м	Описание прохождения части границ	Сведения о согласовании местоположения границ (согласовано/спорное)
от т.	до т.			
1	2	3	4	5
н2489У	н4403У	3,46	—	согласовано
н4403У	н5702У	6,41		
н5702У	н2492У	3,36		
н2492У	н2489У	6,30		

**3. Сведения о характеристиках образуемого земельного участка** \_\_\_\_\_ :3У12 \_\_\_\_\_ :  
 обозначение земельного участка

№ п/п	Наименование характеристики земельного участка	Значение характеристики
-------	--	-------------------------

1	2	3
1.	Адрес земельного участка	308001, Российская Федерация, Белгородская область, Белгород г, ГСК Дружба тер
1.1.	Сведения о местоположении земельного участка (при отсутствии адреса) в структурированном в соответствии с федеральной информационной адресной системой виде	—
1.2.	Дополнительные сведения о местоположении земельного участка	—
2.	Категория земель	Земли населенных пунктов
3.	Вид (виды) разрешенного использования	размещение гаражей для собственных нужд
3.1.	Дополнительные сведения об использовании земельного участка	—
4.	Реестровый номер границ территориальной зоны или в случае отсутствия такого реестрового номера ее индивидуальное обозначение (вид, тип, номер, индекс)	—
5.	Площадь земельного участка ± величина погрешности определения (вычисления) площади ( $P \pm \Delta P$ ), м <sup>2</sup>	22 ± 2,00
6.	Формула, примененная для вычисления предельной погрешности определения площади земельного участка, с подставленными значениями и итоговые (вычисленные) значения	$3,5 * M_t * \sqrt{P} = 3,5 * 0,10 * \sqrt{(22,00)} = 2$
7.	Предельный минимальный и максимальный размеры земельного участка ( $R_{\text{мин}}$ и $R_{\text{макс}}$ ), м <sup>2</sup>	$R_{\text{мин}} = \text{—}$ $R_{\text{макс}} = \text{—}$
8.	Кадастровый или иной государственный учетный номер (инвентарный) объекта недвижимости, расположенного на образуемом земельном участке	—
9.	Кадастровые номера исходных земельных участков	—
9.1.	Кадастровый номер входящего в состав земельного участка, представляющего собой единое землепользование (номер контура многоконтурного земельного участка), преобразование которого осуществляется	—
9.2.	Кадастровые номера земельных участков, исключаемых из состава измененного (исходного) земельного участка, представляющего собой единое землепользование	—
9.3.	Кадастровый или иной государственный учетный номер (инвентарный) объекта недвижимости, расположенного на измененном земельном участке	—



1	2	3
10.	Условный номер земельного участка	287
11.	Учетный номер проекта межевания территории	—
12.	Дополнительные сведения об образовании земельного участка	—
13.	Сведения о земельных участках (землях общего пользования, территории общего пользования), посредством которых обеспечивается доступ	—
14.	Иные сведения	—

**4. Пояснения к сведениям об образуемом земельном участке** \_\_\_\_\_ :3У12 \_\_\_\_\_ :  
 обозначение земельного участка

1. \_\_\_\_\_

**1. Сведения о характерных точках границ образуемого земельного участка** \_\_\_\_\_ :3У13 \_\_\_\_\_ :  
 обозначение земельного участка

Система координат \_\_\_\_\_ 31.1 \_\_\_\_\_ Зона № \_\_\_\_\_ 1 \_\_\_\_\_

Обозначение характерных точек границ	Координаты, м		Метод определения координат	Формулы, примененные для расчета средней квадратической погрешности определения координат характерных точек границ (Mt), с подставленными в такие формулы значениями и итоговые (вычисленные) значения Mt, м	Описание закрепления точки
	X	Y			
1	2	3	4	5	6
н2493У	392 648,62	1 329 147,33	Метод спутниковых геодезических измерений (определений)	$\sqrt{(m0^2 + m1^2)} = \sqrt{(0,07^2 + 0,07^2)} = 0,10$	—
н4404У	392 645,55	1 329 145,81			
н4407У	392 650,11	1 329 137,99			
н2496У	392 652,92	1 329 139,67			
н5682У	392 651,76	1 329 141,74			
н2493У	392 648,62	1 329 147,33			

**2. Сведения о частях границ образуемого земельного участка** \_\_\_\_\_ :3У13 \_\_\_\_\_ :  
 обозначение земельного участка

Обозначение части границ		Горизонтальное проложение (S), м	Описание прохождения части границ	Сведения о согласовании местоположения границ (согласовано/спорное)
от т.	до т.			
1	2	3	4	5
н2493У	н4404У	3,43	—	согласовано
н4404У	н4407У	9,05		
н4407У	н2496У	3,27		
н2496У	н5682У	2,37		
н5682У	н2493У	6,41		

**3. Сведения о характеристиках образуемого земельного участка** \_\_\_\_\_ :3У13 \_\_\_\_\_ :  
 обозначение земельного участка

№ п/п	Наименование характеристики земельного участка	Значение характеристики
1	2	3
1.	Адрес земельного участка	308001, Российская Федерация, Белгородская область, Белгород г, ГСК Дружба тер
1.1.	Сведения о местоположении земельного участка (при отсутствии адреса) в структурированном в соответствии с федеральной информационной адресной системой виде	—
1.2.	Дополнительные сведения о местоположении земельного участка	—
2.	Категория земель	Земли населенных пунктов
3.	Вид (виды) разрешенного использования	размещение гаражей для собственных нужд
3.1.	Дополнительные сведения об использовании земельного участка	—
4.	Реестровый номер границ территориальной зоны или в случае отсутствия такого реестрового номера ее индивидуальное обозначение (вид, тип, номер, индекс)	—
5.	Площадь земельного участка ± величина погрешности определения (вычисления) площади ( $P \pm \Delta P$ ), м <sup>2</sup>	$30 \pm 2,00$
6.	Формула, примененная для вычисления предельной погрешности определения площади земельного участка, с подставленными значениями и итоговые (вычисленные) значения	$3,5 * M_t * \sqrt{P} = 3,5 * 0,10 * \sqrt{(30,00)} = 2$
7.	Предельный минимальный и максимальный размеры земельного участка (Рмин) и (Рмакс), м <sup>2</sup>	Рмин = — Рмакс = —

1	2	3
8.	Кадастровый или иной государственный учетный номер (инвентарный) объекта недвижимости, расположенного на образуемом земельном участке	31:16:0222012:68
9.	Кадастровые номера исходных земельных участков	—
9.1.	Кадастровый номер входящего в состав земельного участка, представляющего собой единое землепользование (номер контура многоконтурного земельного участка), преобразование которого осуществляется	—
9.2.	Кадастровые номера земельных участков, исключаемых из состава измененного (исходного) земельного участка, представляющего собой единое землепользование	—
9.3.	Кадастровый или иной государственный учетный номер (инвентарный) объекта недвижимости, расположенного на измененном земельном участке	—
10.	Условный номер земельного участка	288
11.	Учетный номер проекта межевания территории	—
12.	Дополнительные сведения об образовании земельного участка	—
13.	Сведения о земельных участках (землях общего пользования, территории общего пользования), посредством которых обеспечивается доступ	—
14.	Иные сведения	—

**4. Пояснения к сведениям об образуемом земельном участке** \_\_\_\_\_ :  
 \_\_\_\_\_  
 обозначение земельного участка

1. \_\_\_\_\_

**1. Сведения о характерных точках границ образуемого земельного участка** \_\_\_\_\_ :  
 \_\_\_\_\_  
 обозначение земельного участка

Система координат \_\_\_\_\_ 31.1 \_\_\_\_\_ Зона № \_\_\_\_\_ 1 \_\_\_\_\_

Обозначение характерных точек границ	Координаты, м		Метод определения координат	Формулы, примененные для расчета средней квадратической погрешности определения координат характерных точек границ (Mt), с подставленными в такие формулы значениями и итоговые (вычисленные) значения Mt, м	Описание закрепления точки
	X	Y			

1	2	3	4	5	6
н4405У	392 645,55	1 329 145,81	Метод спутниковых геодезических измерений (определений)	$\sqrt{(m_0^2 + m_1^2)} = \sqrt{(0,07^2 + 0,07^2)} = 0,10$	—
н4408У	392 642,67	1 329 144,14			
н8842У	392 646,58	1 329 137,40			
н2499У	392 649,38	1 329 132,56			
н2500У	392 652,26	1 329 134,23			
н2495У	392 650,11	1 329 137,99			
н4405У	392 645,55	1 329 145,81			

**2. Сведения о частях границ образуемого земельного участка** \_\_\_\_\_:ЗУ14 \_\_\_\_\_ :  
 обозначение земельного участка

Обозначение части границ		Горизонтальное проложение (S), м	Описание прохождения части границ	Сведения о согласовании местоположения границ (согласовано/спорное)
от т.	до т.			
1	2	3	4	5
н4405У	н4408У	3,33	—	согласовано
н4408У	н8842У	7,79		
н8842У	н2499У	5,59		
н2499У	н2500У	3,33		
н2500У	н2495У	4,33		
н2495У	н4405У	9,05		

**3. Сведения о характеристиках образуемого земельного участка** \_\_\_\_\_:ЗУ14 \_\_\_\_\_ :  
 обозначение земельного участка

№ п/п	Наименование характеристики земельного участка	Значение характеристики
1	2	3
1.	Адрес земельного участка	308001, Российская Федерация, Белгородская область, Белгород г, ГСК Дружба тер
1.1.	Сведения о местоположении земельного участка (при отсутствии адреса) в структурированном в соответствии с федеральной информационной адресной системой виде	—
1.2.	Дополнительные сведения о местоположении земельного участка	—

1	2	3
2.	Категория земель	Земли населенных пунктов
3.	Вид (виды) разрешенного использования	размещение гаражей для собственных нужд
3.1.	Дополнительные сведения об использовании земельного участка	—
4.	Реестровый номер границ территориальной зоны или в случае отсутствия такого реестрового номера ее индивидуальное обозначение (вид, тип, номер, индекс)	—
5.	Площадь земельного участка ± величина погрешности определения (вычисления) площади ( $P \pm \Delta P$ ), м <sup>2</sup>	45 ± 2,00
6.	Формула, примененная для вычисления предельной погрешности определения площади земельного участка, с подставленными значениями и итоговые (вычисленные) значения	$3,5 * M_t * \sqrt{P} = 3,5 * 0,10 * \sqrt{(45,00)} = 2$
7.	Предельный минимальный и максимальный размеры земельного участка ( $R_{\text{мин}}$ и $R_{\text{макс}}$ ), м <sup>2</sup>	$R_{\text{мин}} = \text{—}$ $R_{\text{макс}} = \text{—}$
8.	Кадастровый или иной государственный учетный номер (инвентарный) объекта недвижимости, расположенного на образуемом земельном участке	—
9.	Кадастровые номера исходных земельных участков	—
9.1.	Кадастровый номер входящего в состав земельного участка, представляющего собой единое землепользование (номер контура многоконтурного земельного участка), преобразование которого осуществляется	—
9.2.	Кадастровые номера земельных участков, исключаемых из состава измененного (исходного) земельного участка, представляющего собой единое землепользование	—
9.3.	Кадастровый или иной государственный учетный номер (инвентарный) объекта недвижимости, расположенного на измененном земельном участке	—
10.	Условный номер земельного участка	289
11.	Учетный номер проекта межевания территории	—
12.	Дополнительные сведения об образовании земельного участка	—

1	2	3
13.	Сведения о земельных участках (землях общего пользования, территории общего пользования), посредством которых обеспечивается доступ	—
14.	Иные сведения	—

**4. Пояснения к сведениям об образуемом земельном участке** :ЗУ14 :  
 обозначение земельного участка

1. —

**1. Сведения о характерных точках границ образуемого земельного участка** :ЗУ15 :  
 обозначение земельного участка

Система координат 31.1 Зона № 1

Обозначение характерных точек границ	Координаты, м		Метод определения координат	Формулы, примененные для расчета средней квадратической погрешности определения координат характерных точек границ (Mt), с подставленными в такие формулы значениями и итоговые (вычисленные) значения Mt, м	Описание закрепления точки
	X	Y			
1	2	3	4	5	6
н2501У	392 642,67	1 329 144,14	Метод спутниковых геодезических измерений (определений)	$\sqrt{(m0^2 + m1^2)} = \sqrt{(0,07^2 + 0,07^2)} = 0,10$	—
н4409У	392 639,79	1 329 142,47			
н4410У	392 643,66	1 329 135,79			
н2504У	392 646,58	1 329 137,40			
н2501У	392 642,67	1 329 144,14			

**2. Сведения о частях границ образуемого земельного участка** :ЗУ15 :  
 обозначение земельного участка

Обозначение части границ		Горизонтальное проложение (S), м	Описание прохождения части границ	Сведения о согласовании местоположения границ (согласовано/спорное)
от т.	до т.			
1	2	3	4	5
н2501У	н4409У	3,33	—	согласовано
н4409У	н4410У	7,72		

1	2	3	4	5
н4410У	н2504У	3,33	—	согласовано
н2504У	н2501У	7,79		
<b>3. Сведения о характеристиках образуемого земельного участка</b>				
			_____ :3У15 _____ :	
			_____ обозначение земельного участка _____	
№ п/п	Наименование характеристики земельного участка		Значение характеристики	
1	2		3	
1.	Адрес земельного участка		308001, Российская Федерация, Белгородская область, Белгород г, ГСК Дружба тер	
1.1.	Сведения о местоположении земельного участка (при отсутствии адреса) в структурированном в соответствии с федеральной информационной адресной системой виде		—	
1.2.	Дополнительные сведения о местоположении земельного участка		—	
2.	Категория земель		Земли населенных пунктов	
3.	Вид (виды) разрешенного использования		размещение гаражей для собственных нужд	
3.1.	Дополнительные сведения об использовании земельного участка		—	
4.	Реестровый номер границ территориальной зоны или в случае отсутствия такого реестрового номера ее индивидуальное обозначение (вид, тип, номер, индекс)		—	
5.	Площадь земельного участка ± величина погрешности определения (вычисления) площади (Р ± ΔР), м <sup>2</sup>		26 ± 2,00	
6.	Формула, примененная для вычисления предельной погрешности определения площади земельного участка, с подставленными значениями и итоговые (вычисленные) значения		$3,5 * M_t * \sqrt{P} = 3,5 * 0,10 * \sqrt{(26,00)} = 2$	
7.	Предельный минимальный и максимальный размеры земельного участка (Р <sub>мин</sub> ) и (Р <sub>макс</sub> ), м <sup>2</sup>		Р <sub>мин</sub> = — Р <sub>макс</sub> = —	
8.	Кадастровый или иной государственный учетный номер (инвентарный) объекта недвижимости, расположенного на образуемом земельном участке		—	
9.	Кадастровые номера исходных земельных участков		—	
9.1.	Кадастровый номер входящего в состав земельного участка, представляющего собой единое землепользование (номер контура многоконтурного земельного участка), преобразование которого осуществляется		—	

1	2	3
9.2.	Кадастровые номера земельных участков, исключаемых из состава измененного (исходного) земельного участка, представляющего собой единое землепользование	—
9.3.	Кадастровый или иной государственный учетный номер (инвентарный) объекта недвижимости, расположенного на измененном земельном участке	—
10.	Условный номер земельного участка	290
11.	Учетный номер проекта межевания территории	—
12.	Дополнительные сведения об образовании земельного участка	—
13.	Сведения о земельных участках (землях общего пользования, территории общего пользования), посредством которых обеспечивается доступ	—
14.	Иные сведения	—

**4. Пояснения к сведениям об образуемом земельном участке** \_\_\_\_\_ :  
 \_\_\_\_\_ :  
 обозначение земельного участка

1. \_\_\_\_\_

**1. Сведения о характерных точках границ образуемого земельного участка** \_\_\_\_\_ :  
 \_\_\_\_\_ :  
 обозначение земельного участка

Система координат \_\_\_\_\_ 31.1 \_\_\_\_\_ Зона № \_\_\_\_\_ 1 \_\_\_\_\_

Обозначение характерных точек границ	Координаты, м		Метод определения координат	Формулы, примененные для расчета средней квадратической погрешности определения координат характерных точек границ (Mt), с подставленными в такие формулы значениями и итоговые (вычисленные) значения Mt, м	Описание закрепления точки
	X	Y			
1	2	3	4	5	6
н2513У	392 632,85	1 329 138,63	Метод спутниковых геодезических измерений (определений)	$\sqrt{(m0^2 + m1^2)} = \sqrt{(0,07^2 + 0,07^2)} = 0,10$	—
н4414У	392 628,92	1 329 136,54			
н20650У	392 631,84	1 329 131,05			
н2515У	392 633,06	1 329 128,76			



1	2	3	4	5	6
н2516У	392 636,99	1 329 130,85	Метод спутниковых геодезических измерений (определений)	$\sqrt{(m_0^2 + m_1^2)} = \sqrt{(0,07^2 + 0,07^2)} = 0,10$	—
н2513У	392 632,85	1 329 138,63			

**2. Сведения о частях границ образуемого земельного участка** :ЗУ16 :  
 обозначение земельного участка

Обозначение части границ		Горизонтальное проложение (S), м	Описание прохождения части границ	Сведения о согласовании местоположения границ (согласовано/спорное)
от т.	до т.			
1	2	3	4	5
н2513У	н4414У	4,45	—	согласовано
н4414У	н20650У	6,22		
н20650У	н2515У	2,59		
н2515У	н2516У	4,45		
н2516У	н2513У	8,81		

**3. Сведения о характеристиках образуемого земельного участка** :ЗУ16 :  
 обозначение земельного участка

№ п/п	Наименование характеристики земельного участка	Значение характеристики
1	2	3
1.	Адрес земельного участка	308001, Российская Федерация, Белгородская область, Белгород г, ГСК Дружба тер
1.1.	Сведения о местоположении земельного участка (при отсутствии адреса) в структурированном в соответствии с федеральной информационной адресной системой виде	—
1.2.	Дополнительные сведения о местоположении земельного участка	—
2.	Категория земель	Земли населенных пунктов
3.	Вид (виды) разрешенного использования	размещение гаражей для собственных нужд
3.1.	Дополнительные сведения об использовании земельного участка	—
4.	Реестровый номер границ территориальной зоны или в случае отсутствия такого реестрового номера ее индивидуальное обозначение (вид, тип, номер, индекс)	—
5.	Площадь земельного участка ± величина погрешности определения (вычисления) площади ( $P \pm \Delta P$ ), м <sup>2</sup>	39 ± 2,00

1	2	3
6.	Формула, примененная для вычисления предельной погрешности определения площади земельного участка, с подставленными значениями и итоговые (вычисленные) значения	$3,5 * M_t * \sqrt{P} = 3,5 * 0,10 * \sqrt{(39,00)} = 2$
7.	Предельный минимальный и максимальный размеры земельного участка (Рмин) и (Рмакс), м <sup>2</sup>	Рмин = — Рмакс = —
8.	Кадастровый или иной государственный учетный номер (инвентарный) объекта недвижимости, расположенного на образуемом земельном участке	31:16:0222012:61
9.	Кадастровые номера исходных земельных участков	—
9.1.	Кадастровый номер входящего в состав земельного участка, представляющего собой единое землепользование (номер контура многоконтурного земельного участка), преобразование которого осуществляется	—
9.2.	Кадастровые номера земельных участков, исключаемых из состава измененного (исходного) земельного участка, представляющего собой единое землепользование	—
9.3.	Кадастровый или иной государственный учетный номер (инвентарный) объекта недвижимости, расположенного на измененном земельном участке	—
10.	Условный номер земельного участка	293
11.	Учетный номер проекта межевания территории	—
12.	Дополнительные сведения об образовании земельного участка	—
13.	Сведения о земельных участках (землях общего пользования, территории общего пользования), посредством которых обеспечивается доступ	—
14.	Иные сведения	—
<b>4. Пояснения к сведениям об образуемом земельном участке</b>		:3У16 : обозначение земельного участка
1.		—

**1. Сведения о характерных точках границ образуемого земельного участка** \_\_\_\_\_ :3У17 \_\_\_\_\_ :  
 обозначение земельного участка

Система координат \_\_\_\_\_ 31.1 \_\_\_\_\_ Зона № \_\_\_\_\_ 1 \_\_\_\_\_

Обозначение характерных точек границ	Координаты, м		Метод определения координат	Формулы, примененные для расчета средней квадратической погрешности определения координат характерных точек границ (Mt), с подставленными в такие формулы значениями и итоговые (вычисленные) значения Mt, м	Описание закрепления точки
	X	Y			
1	2	3	4	5	6
н2534У	392 622,46	1 329 113,45	Метод спутниковых геодезических измерений (определений)	$\sqrt{(m_0^2 + m_1^2)} = \sqrt{(0,07^2 + 0,07^2)} = 0,10$	—
н2535У	392 621,31	1 329 117,50			
н2536У	392 612,50	1 329 115,02			
н2537У	392 613,65	1 329 110,97			
н2534У	392 622,46	1 329 113,45			

163

**2. Сведения о частях границ образуемого земельного участка** \_\_\_\_\_ :3У17 \_\_\_\_\_ :  
 обозначение земельного участка

Обозначение части границ		Горизонтальное проложение (S), м	Описание прохождения части границ	Сведения о согласовании местоположения границ (согласовано/спорное)
от т.	до т.			
1	2	3	4	5
н2534У	н2535У	4,21	—	согласовано
н2535У	н2536У	9,15		
н2536У	н2537У	4,21		
н2537У	н2534У	9,15		

**3. Сведения о характеристиках образуемого земельного участка** \_\_\_\_\_ :3У17 \_\_\_\_\_ :  
 обозначение земельного участка

№ п/п	Наименование характеристики земельного участка	Значение характеристики
1	2	3

1	2	3
1.	Адрес земельного участка	308001, Российская Федерация, Белгородская область, Белгород г, ГСК Дружба тер
1.1.	Сведения о местоположении земельного участка (при отсутствии адреса) в структурированном в соответствии с федеральной информационной адресной системой виде	—
1.2.	Дополнительные сведения о местоположении земельного участка	—
2.	Категория земель	Земли населенных пунктов
3.	Вид (виды) разрешенного использования	размещение гаражей для собственных нужд
3.1.	Дополнительные сведения об использовании земельного участка	—
4.	Реестровый номер границ территориальной зоны или в случае отсутствия такого реестрового номера ее индивидуальное обозначение (вид, тип, номер, индекс)	—
5.	Площадь земельного участка $\pm$ величина погрешности определения (вычисления) площади ( $P \pm \Delta P$ ), м <sup>2</sup>	39 $\pm$ 2,00
6.	Формула, примененная для вычисления предельной погрешности определения площади земельного участка, с подставленными значениями и итоговые (вычисленные) значения	$3,5 * M_t * \sqrt{P} = 3,5 * 0,10 * \sqrt{(39,00)} = 2$
7.	Предельный минимальный и максимальный размеры земельного участка ( $R_{\text{мин}}$ и $R_{\text{макс}}$ ), м <sup>2</sup>	$R_{\text{мин}} = \text{—}$ $R_{\text{макс}} = \text{—}$
8.	Кадастровый или иной государственный учетный номер (инвентарный) объекта недвижимости, расположенного на образуемом земельном участке	31:16:0222012:57
9.	Кадастровые номера исходных земельных участков	—
9.1.	Кадастровый номер входящего в состав земельного участка, представляющего собой единое землепользование (номер контура многоконтурного земельного участка), преобразование которого осуществляется	—
9.2.	Кадастровые номера земельных участков, исключаемых из состава измененного (исходного) земельного участка, представляющего собой единое землепользование	—
9.3.	Кадастровый или иной государственный учетный номер (инвентарный) объекта недвижимости, расположенного на измененном земельном участке	—

1	2	3
10.	Условный номер земельного участка	300
11.	Учетный номер проекта межевания территории	—
12.	Дополнительные сведения об образовании земельного участка	—
13.	Сведения о земельных участках (землях общего пользования, территории общего пользования), посредством которых обеспечивается доступ	—
14.	Иные сведения	—

**4. Пояснения к сведениям об образуемом земельном участке** \_\_\_\_\_ :3У17 \_\_\_\_\_ :  
 обозначение земельного участка

1. \_\_\_\_\_

**1. Сведения о характерных точках границ образуемого земельного участка** \_\_\_\_\_ :3У18 \_\_\_\_\_ :  
 обозначение земельного участка

Система координат \_\_\_\_\_ 31.1 \_\_\_\_\_ Зона № \_\_\_\_\_ 1 \_\_\_\_\_

Обозначение характерных точек границ	Координаты, м		Метод определения координат	Формулы, примененные для расчета средней квадратической погрешности определения координат характерных точек границ (Mt), с подставленными в такие формулы значениями и итоговые (вычисленные) значения Mt, м	Описание закрепления точки
	X	Y			
1	2	3	4	5	6
н2542У	392 654,05	1 329 094,88	Метод спутниковых геодезических измерений (определений)	$\sqrt{(m0^2 + m1^2)} = \sqrt{(0,07^2 + 0,07^2)} = 0,10$	—
н2543У	392 652,96	1 329 099,30			
н2544У	392 651,97	1 329 099,61			
н2545У	392 646,68	1 329 098,34			
н2546У	392 647,82	1 329 093,24			
н2542У	392 654,05	1 329 094,88			

**2. Сведения о частях границ образуемого земельного участка** \_\_\_\_\_ :ЗУ18 \_\_\_\_\_ :  
 обозначение земельного участка

Обозначение части границ		Горизонтальное проложение (S), м	Описание прохождения части границ	Сведения о согласовании местоположения границ (согласовано/спорное)
от т.	до т.			
1	2	3	4	5
н2542У	н2543У	4,55	—	согласовано
н2543У	н2544У	1,04		
н2544У	н2545У	5,44		
н2545У	н2546У	5,23		
н2546У	н2542У	6,44		

**3. Сведения о характеристиках образуемого земельного участка** \_\_\_\_\_ :ЗУ18 \_\_\_\_\_ :  
 обозначение земельного участка

№ п/п	Наименование характеристики земельного участка	Значение характеристики
1	2	3
1.	Адрес земельного участка	308001, Российская Федерация, Белгородская область, Белгород г, ГСК Дружба тер
1.1.	Сведения о местоположении земельного участка (при отсутствии адреса) в структурированном в соответствии с федеральной информационной адресной системой виде	—
1.2.	Дополнительные сведения о местоположении земельного участка	—
2.	Категория земель	Земли населенных пунктов
3.	Вид (виды) разрешенного использования	размещение гаражей для собственных нужд
3.1.	Дополнительные сведения об использовании земельного участка	—
4.	Реестровый номер границ территориальной зоны или в случае отсутствия такого реестрового номера ее индивидуальное обозначение (вид, тип, номер, индекс)	—
5.	Площадь земельного участка ± величина погрешности определения (вычисления) площади ( $P \pm \Delta P$ ), м <sup>2</sup>	$33 \pm 2,00$
6.	Формула, примененная для вычисления предельной погрешности определения площади земельного участка, с подставленными значениями и итоговые (вычисленные) значения	$3,5 * M_t * \sqrt{P} = 3,5 * 0,10 * \sqrt{(33,00)} = 2$
7.	Предельный минимальный и максимальный размеры земельного участка (Рмин) и (Рмакс), м <sup>2</sup>	Рмин = — Рмакс = —

1	2	3
8.	Кадастровый или иной государственный учетный номер (инвентарный) объекта недвижимости, расположенного на образуемом земельном участке	—
9.	Кадастровые номера исходных земельных участков	—
9.1.	Кадастровый номер входящего в состав земельного участка, представляющего собой единое землепользование (номер контура многоконтурного земельного участка), преобразование которого осуществляется	—
9.2.	Кадастровые номера земельных участков, исключаемых из состава измененного (исходного) земельного участка, представляющего собой единое землепользование	—
9.3.	Кадастровый или иной государственный учетный номер (инвентарный) объекта недвижимости, расположенного на измененном земельном участке	—
10.	Условный номер земельного участка	177a
11.	Учетный номер проекта межевания территории	—
12.	Дополнительные сведения об образовании земельного участка	—
13.	Сведения о земельных участках (землях общего пользования, территории общего пользования), посредством которых обеспечивается доступ	—
14.	Иные сведения	—

**4. Пояснения к сведениям об образуемом земельном участке** \_\_\_\_\_ :  
:ЗУ18  
обозначение земельного участка

1. \_\_\_\_\_

**1. Сведения о характерных точках границ образуемого земельного участка** \_\_\_\_\_ :  
:ЗУ19  
обозначение земельного участка

Система координат \_\_\_\_\_ 31.1 \_\_\_\_\_ Зона № \_\_\_\_\_ 1 \_\_\_\_\_

Обозначение характерных точек границ	Координаты, м		Метод определения координат	Формулы, примененные для расчета средней квадратической погрешности определения координат характерных точек границ (Mt), с подставленными в такие формулы значениями и итоговые (вычисленные) значения Mt, м	Описание закрепления точки
	X	Y			

1	2	3	4	5	6
н2552У	392 648,11	1 329 092,15	Метод спутниковых геодезических измерений (определений)	$\sqrt{(m_0^2 + m_1^2)} = \sqrt{(0,07^2 + 0,07^2)} = 0,10$	—
н2548У	392 647,82	1 329 093,24			
н2549У	392 646,68	1 329 098,34			
н2553У	392 646,23	1 329 100,21			
н4428У	392 641,71	1 329 099,21			
н4431У	392 643,75	1 329 091,08			
н2552У	392 648,11	1 329 092,15			

**2. Сведения о частях границ образуемого земельного участка** \_\_\_\_\_:ЗУ19 \_\_\_\_\_ :  
 обозначение земельного участка

Обозначение части границ		Горизонтальное проложение (S), м	Описание прохождения части границ	Сведения о согласовании местоположения границ (согласовано/спорное)
от т.	до т.			
1	2	3	4	5
н2552У	н2548У	1,13	—	согласовано
н2548У	н2549У	5,23		
н2549У	н2553У	1,92		
н2553У	н4428У	4,63		
н4428У	н4431У	8,38		
н4431У	н2552У	4,49		

**3. Сведения о характеристиках образуемого земельного участка** \_\_\_\_\_:ЗУ19 \_\_\_\_\_ :  
 обозначение земельного участка

№ п/п	Наименование характеристики земельного участка	Значение характеристики
1	2	3
1.	Адрес земельного участка	308001, Российская Федерация, Белгородская область, Белгород г, ГСК Дружба тер
1.1.	Сведения о местоположении земельного участка (при отсутствии адреса) в структурированном в соответствии с федеральной информационной адресной системой виде	—
1.2.	Дополнительные сведения о местоположении земельного участка	—



1	2	3
2.	Категория земель	Земли населенных пунктов
3.	Вид (виды) разрешенного использования	размещение гаражей для собственных нужд
3.1.	Дополнительные сведения об использовании земельного участка	—
4.	Реестровый номер границ территориальной зоны или в случае отсутствия такого реестрового номера ее индивидуальное обозначение (вид, тип, номер, индекс)	—
5.	Площадь земельного участка ± величина погрешности определения (вычисления) площади ( $P \pm \Delta P$ ), м <sup>2</sup>	38 ± 2,00
6.	Формула, примененная для вычисления предельной погрешности определения площади земельного участка, с подставленными значениями и итоговые (вычисленные) значения	$3,5 * M_t * \sqrt{P} = 3,5 * 0,10 * \sqrt{(38,00)} = 2$
7.	Предельный минимальный и максимальный размеры земельного участка ( $P_{\text{мин}}$ и $P_{\text{макс}}$ ), м <sup>2</sup>	$P_{\text{мин}} = \text{—}$ $P_{\text{макс}} = \text{—}$
8.	Кадастровый или иной государственный учетный номер (инвентарный) объекта недвижимости, расположенного на образуемом земельном участке	31:16:0222012:69
9.	Кадастровые номера исходных земельных участков	—
9.1.	Кадастровый номер входящего в состав земельного участка, представляющего собой единое землепользование (номер контура многоконтурного земельного участка), преобразование которого осуществляется	—
9.2.	Кадастровые номера земельных участков, исключаемых из состава измененного (исходного) земельного участка, представляющего собой единое землепользование	—
9.3.	Кадастровый или иной государственный учетный номер (инвентарный) объекта недвижимости, расположенного на измененном земельном участке	—
10.	Условный номер земельного участка	177
11.	Учетный номер проекта межевания территории	—
12.	Дополнительные сведения об образовании земельного участка	—

1	2	3
13.	Сведения о земельных участках (землях общего пользования, территории общего пользования), посредством которых обеспечивается доступ	—
14.	Иные сведения	—

**4. Пояснения к сведениям об образуемом земельном участке** \_\_\_\_\_ :  
 \_\_\_\_\_ :ЗУ19  
 обозначение земельного участка

1. \_\_\_\_\_

**1. Сведения о характерных точках границ образуемого земельного участка** \_\_\_\_\_ :  
 \_\_\_\_\_ :ЗУ20  
 обозначение земельного участка

Система координат \_\_\_\_\_ 31.1 \_\_\_\_\_ Зона № \_\_\_\_\_ 1

Обозначение характерных точек границ	Координаты, м		Метод определения координат	Формулы, примененные для расчета средней квадратической погрешности определения координат характерных точек границ (Mt), с подставленными в такие формулы значениями и итоговые (вычисленные) значения Mt, м	Описание закрепления точки
	X	Y			
1	2	3	4	5	6
н4432У	392 643,75	1 329 091,08	Метод спутниковых геодезических измерений (определений)	$\sqrt{(m_0^2 + m_1^2)} = \sqrt{(0,07^2 + 0,07^2)} = 0,10$	—
н4429У	392 641,71	1 329 099,21			
н4433У	392 637,57	1 329 098,29			
н4436У	392 639,45	1 329 091,21			
н4438У	392 639,79	1 329 090,06			
н4432У	392 643,75	1 329 091,08			

**2. Сведения о частях границ образуемого земельного участка** \_\_\_\_\_ :  
 \_\_\_\_\_ :ЗУ20  
 обозначение земельного участка

Обозначение части границ		Горизонтальное проложение (S), м	Описание прохождения части границ	Сведения о согласовании местоположения границ (согласовано/спорное)
от т.	до т.			
1	2	3	4	5

1	2	3	4	5
н4432У	н4429У	8,38	—	согласовано
н4429У	н4433У	4,24		
н4433У	н4436У	7,33		
н4436У	н4438У	1,20		
н4438У	н4432У	4,09		

**3. Сведения о характеристиках образуемого земельного участка** \_\_\_\_\_ :3У20 \_\_\_\_\_ :  
 обозначение земельного участка

№ п/п	Наименование характеристики земельного участка	Значение характеристики
1	2	3
1.	Адрес земельного участка	308001, Российская Федерация, Белгородская область, Белгород г, ГСК Дружба тер
1.1.	Сведения о местоположении земельного участка (при отсутствии адреса) в структурированном в соответствии с федеральной информационной адресной системой виде	—
1.2.	Дополнительные сведения о местоположении земельного участка	—
2.	Категория земель	Земли населенных пунктов
3.	Вид (виды) разрешенного использования	размещение гаражей для собственных нужд
3.1.	Дополнительные сведения об использовании земельного участка	—
4.	Реестровый номер границ территориальной зоны или в случае отсутствия такого реестрового номера ее индивидуальное обозначение (вид, тип, номер, индекс)	—
5.	Площадь земельного участка ± величина погрешности определения (вычисления) площади ( $P \pm \Delta P$ ), м <sup>2</sup>	35 ± 2,00
6.	Формула, примененная для вычисления предельной погрешности определения площади земельного участка, с подставленными значениями и итоговые (вычисленные) значения	$3,5 * M_t * \sqrt{P} = 3,5 * 0,10 * \sqrt{(35,00)} = 2$
7.	Предельный минимальный и максимальный размеры земельного участка ( $R_{\text{мин}}$ и $R_{\text{макс}}$ ), м <sup>2</sup>	$R_{\text{мин}} = \text{—}$ $R_{\text{макс}} = \text{—}$
8.	Кадастровый или иной государственный учетный номер (инвентарный) объекта недвижимости, расположенного на образуемом земельном участке	—
9.	Кадастровые номера исходных земельных участков	—

1	2	3
9.1.	Кадастровый номер входящего в состав земельного участка, представляющего собой единое землепользование (номер контура многоконтурного земельного участка), преобразование которого осуществляется	—
9.2.	Кадастровые номера земельных участков, исключаемых из состава измененного (исходного) земельного участка, представляющего собой единое землепользование	—
9.3.	Кадастровый или иной государственный учетный номер (инвентарный) объекта недвижимости, расположенного на измененном земельном участке	—
10.	Условный номер земельного участка	176
11.	Учетный номер проекта межевания территории	—
12.	Дополнительные сведения об образовании земельного участка	—
13.	Сведения о земельных участках (землях общего пользования, территории общего пользования), посредством которых обеспечивается доступ	—
14.	Иные сведения	—

**4. Пояснения к сведениям об образуемом земельном участке** \_\_\_\_\_ :  
 \_\_\_\_\_ :  
 обозначение земельного участка

1. \_\_\_\_\_

**1. Сведения о характерных точках границ образуемого земельного участка** \_\_\_\_\_ :  
 \_\_\_\_\_ :  
 обозначение земельного участка

Система координат \_\_\_\_\_ 31.1 \_\_\_\_\_ Зона № \_\_\_\_\_ 1 \_\_\_\_\_

Обозначение характерных точек границ	Координаты, м		Метод определения координат	Формулы, примененные для расчета средней квадратической погрешности определения координат характерных точек границ (Mt), с подставленными в такие формулы значениями и итоговые (вычисленные) значения Mt, м	Описание закрепления точки
	X	Y			
1	2	3	4	5	6
н4437У	392 639,45	1 329 091,21	Метод спутниковых геодезических измерений (определений)	$\sqrt{(m0^2 + m1^2)} = \sqrt{(0,07^2 + 0,07^2)} = 0,10$	—

1	2	3	4	5	6
н4434У	392 637,57	1 329 098,29	Метод спутниковых геодезических измерений (определений)	$\sqrt{(m_0^2 + m_1^2)} = \sqrt{(0,07^2 + 0,07^2)} = 0,10$	—
н4439У	392 636,66	1 329 101,46			
н4441У	392 631,93	1 329 100,00			
н9980У	392 633,79	1 329 093,51			
н4444У	392 634,81	1 329 089,96			
н4437У	392 639,45	1 329 091,21			

**2. Сведения о частях границ образуемого земельного участка** \_\_\_\_\_:3У21 \_\_\_\_\_ :  
 обозначение земельного участка

Обозначение части границ		Горизонтальное проложение (S), м	Описание прохождения части границ	Сведения о согласовании местоположения границ (согласовано/спорное)
от т. 1	до т. 2			
1	2	3	4	5
н4437У	н4434У	7,33	—	согласовано
н4434У	н4439У	3,30		
н4439У	н4441У	4,95		
н4441У	н9980У	6,75		
н9980У	н4444У	3,69		
н4444У	н4437У	4,81		

**3. Сведения о характеристиках образуемого земельного участка** \_\_\_\_\_:3У21 \_\_\_\_\_ :  
 обозначение земельного участка

№ п/п	Наименование характеристики земельного участка	Значение характеристики
1	2	3
1.	Адрес земельного участка	308001, Российская Федерация, Белгородская область, Белгород г, ГСК Дружба тер
1.1.	Сведения о местоположении земельного участка (при отсутствии адреса) в структурированном в соответствии с федеральной информационной адресной системой виде	—
1.2.	Дополнительные сведения о местоположении земельного участка	—
2.	Категория земель	Земли населенных пунктов
3.	Вид (виды) разрешенного использования	размещение гаражей для собственных нужд

1	2	3
3.1.	Дополнительные сведения об использовании земельного участка	—
4.	Реестровый номер границ территориальной зоны или в случае отсутствия такого реестрового номера ее индивидуальное обозначение (вид, тип, номер, индекс)	—
5.	Площадь земельного участка ± величина погрешности определения (вычисления) площади ( $P \pm \Delta P$ ), м <sup>2</sup>	52 ± 3,00
6.	Формула, примененная для вычисления предельной погрешности определения площади земельного участка, с подставленными значениями и итоговые (вычисленные) значения	$3,5 * M_t * \sqrt{P} = 3,5 * 0,10 * \sqrt{(52,00)} = 3$
7.	Предельный минимальный и максимальный размеры земельного участка ( $R_{\text{мин}}$ и $R_{\text{макс}}$ ), м <sup>2</sup>	$R_{\text{мин}} = \text{—}$ $R_{\text{макс}} = \text{—}$
8.	Кадастровый или иной государственный учетный номер (инвентарный) объекта недвижимости, расположенного на образуемом земельном участке	31:16:0222012:73
9.	Кадастровые номера исходных земельных участков	—
9.1.	Кадастровый номер входящего в состав земельного участка, представляющего собой единое землепользование (номер контура многоконтурного земельного участка), преобразование которого осуществляется	—
9.2.	Кадастровые номера земельных участков, исключаемых из состава измененного (исходного) земельного участка, представляющего собой единое землепользование	—
9.3.	Кадастровый или иной государственный учетный номер (инвентарный) объекта недвижимости, расположенного на измененном земельном участке	—
10.	Условный номер земельного участка	175
11.	Учетный номер проекта межевания территории	—
12.	Дополнительные сведения об образовании земельного участка	—
13.	Сведения о земельных участках (землях общего пользования, территории общего пользования), посредством которых обеспечивается доступ	—
14.	Иные сведения	—

**4. Пояснения к сведениям об образуемом земельном участке** \_\_\_\_\_ :3У21 \_\_\_\_\_ :  
 обозначение земельного участка

1. \_\_\_\_\_

**1. Сведения о характерных точках границ образуемого земельного участка** \_\_\_\_\_ :3У22 \_\_\_\_\_ :  
 обозначение земельного участка

Система координат \_\_\_\_\_ 31.1 \_\_\_\_\_ Зона № \_\_\_\_\_ 1 \_\_\_\_\_

Обозначение характерных точек границ	Координаты, м		Метод определения координат	Формулы, примененные для расчета средней квадратической погрешности определения координат характерных точек границ (Mt), с подставленными в такие формулы значениями и итоговые (вычисленные) значения Mt, м	Описание закрепления точки
	X	Y			
1	2	3	4	5	6
н4445У	392 634,81	1 329 089,96	Метод спутниковых геодезических измерений (определений)	$\sqrt{(m_0^2 + m_1^2)} = \sqrt{(0,07^2 + 0,07^2)} = 0,10$	—
н9981У	392 633,79	1 329 093,51			
н4442У	392 631,93	1 329 100,00			
н9982У	392 628,18	1 329 099,09			
н9983У	392 629,19	1 329 095,38			
н9986У	392 629,99	1 329 092,42			
н9987У	392 630,39	1 329 090,95			
н4449У	392 630,92	1 329 089,01			
н4445У	392 634,81	1 329 089,96			

175

**2. Сведения о частях границ образуемого земельного участка** \_\_\_\_\_ :3У22 \_\_\_\_\_ :  
 обозначение земельного участка

Обозначение части границ		Горизонтальное проложение (S), м	Описание прохождения части границ	Сведения о согласовании местоположения границ (согласовано/спорное)
от т.	до т.			

1	2	3	4	5
н4445У	н9981У	3,69	—	согласовано
н9981У	н4442У	6,75		
н4442У	н9982У	3,86		
н9982У	н9983У	3,85		
н9983У	н9986У	3,07		
н9986У	н9987У	1,52		
н9987У	н4449У	2,01		
н4449У	н4445У	4,00		

**3. Сведения о характеристиках образуемого земельного участка** \_\_\_\_\_:3У22 \_\_\_\_\_ :  
 обозначение земельного участка

№ п/п	Наименование характеристики земельного участка	Значение характеристики
1	2	3
1.	Адрес земельного участка	308001, Российская Федерация, Белгородская область, Белгород г, ГСК Дружба тер
1.1.	Сведения о местоположении земельного участка (при отсутствии адреса) в структурированном в соответствии с федеральной информационной адресной системой виде	—
1.2.	Дополнительные сведения о местоположении земельного участка	—
2.	Категория земель	Земли населенных пунктов
3.	Вид (виды) разрешенного использования	размещение гаражей для собственных нужд
3.1.	Дополнительные сведения об использовании земельного участка	—
4.	Реестровый номер границ территориальной зоны или в случае отсутствия такого реестрового номера ее индивидуальное обозначение (вид, тип, номер, индекс)	—
5.	Площадь земельного участка ± величина погрешности определения (вычисления) площади ( $P \pm \Delta P$ ), м <sup>2</sup>	41 ± 2,00
6.	Формула, примененная для вычисления предельной погрешности определения площади земельного участка, с подставленными значениями и итоговые (вычисленные) значения	$3,5 * M_t * \sqrt{P} = 3,5 * 0,10 * \sqrt{(41,00)} = 2$
7.	Предельный минимальный и максимальный размеры земельного участка (Р <sub>мин</sub> ) и (Р <sub>макс</sub> ), м <sup>2</sup>	Р <sub>мин</sub> = — Р <sub>макс</sub> = —



1	2	3
8.	Кадастровый или иной государственный учетный номер (инвентарный) объекта недвижимости, расположенного на образуемом земельном участке	31:16:0222012:60
9.	Кадастровые номера исходных земельных участков	—
9.1.	Кадастровый номер входящего в состав земельного участка, представляющего собой единое землепользование (номер контура многоконтурного земельного участка), преобразование которого осуществляется	—
9.2.	Кадастровые номера земельных участков, исключаемых из состава измененного (исходного) земельного участка, представляющего собой единое землепользование	—
9.3.	Кадастровый или иной государственный учетный номер (инвентарный) объекта недвижимости, расположенного на измененном земельном участке	—
10.	Условный номер земельного участка	174
11.	Учетный номер проекта межевания территории	—
12.	Дополнительные сведения об образовании земельного участка	—
13.	Сведения о земельных участках (землях общего пользования, территории общего пользования), посредством которых обеспечивается доступ	—
14.	Иные сведения	—

**4. Пояснения к сведениям об образуемом земельном участке** \_\_\_\_\_ :  
 \_\_\_\_\_  
 обозначение земельного участка

1. \_\_\_\_\_

**1. Сведения о характерных точках границ образуемого земельного участка** \_\_\_\_\_ :  
 \_\_\_\_\_  
 обозначение земельного участка

Система координат \_\_\_\_\_ 31.1 \_\_\_\_\_ Зона № \_\_\_\_\_ 1 \_\_\_\_\_

Обозначение характерных точек границ	Координаты, м		Метод определения координат	Формулы, примененные для расчета средней квадратической погрешности определения координат характерных точек границ (Mt), с подставленными в такие формулы значениями и итоговые (вычисленные) значения Mt, м	Описание закрепления точки
	X	Y			

1	2	3	4	5	6
н2581У	392 603,64	1 329 129,19	Метод спутниковых геодезических измерений (определений)	$\sqrt{(m_0^2 + m_1^2)} = \sqrt{(0,07^2 + 0,07^2)} = 0,10$	—
н22705У	392 602,10	1 329 128,17			
н4461У	392 600,79	1 329 127,30			
н2583У	392 597,00	1 329 132,34			
н2584У	392 599,30	1 329 134,17			
н2581У	392 603,64	1 329 129,19			

**2. Сведения о частях границ образуемого земельного участка** \_\_\_\_\_:3У23 \_\_\_\_\_ :  
 обозначение земельного участка

Обозначение части границ		Горизонтальное проложение (S), м	Описание прохождения части границ	Сведения о согласовании местоположения границ (согласовано/спорное)
от т. 1	до т. 2			
1	2	3	4	5
н2581У	н22705У	1,85	—	согласовано
н22705У	н4461У	1,57		
н4461У	н2583У	6,31		
н2583У	н2584У	2,94		
н2584У	н2581У	6,61		

**3. Сведения о характеристиках образуемого земельного участка** \_\_\_\_\_:3У23 \_\_\_\_\_ :  
 обозначение земельного участка

№ п/п	Наименование характеристики земельного участка	Значение характеристики
1	2	3
1.	Адрес земельного участка	308001, Российская Федерация, Белгородская область, Белгород г, ГСК Дружба тер
1.1.	Сведения о местоположении земельного участка (при отсутствии адреса) в структурированном в соответствии с федеральной информационной адресной системой виде	—
1.2.	Дополнительные сведения о местоположении земельного участка	—
2.	Категория земель	Земли населенных пунктов
3.	Вид (виды) разрешенного использования	размещение гаражей для собственных нужд

1	2	3
3.1.	Дополнительные сведения об использовании земельного участка	—
4.	Реестровый номер границ территориальной зоны или в случае отсутствия такого реестрового номера ее индивидуальное обозначение (вид, тип, номер, индекс)	—
5.	Площадь земельного участка ± величина погрешности определения (вычисления) площади ( $P \pm \Delta P$ ), м <sup>2</sup>	20 ± 2,00
6.	Формула, примененная для вычисления предельной погрешности определения площади земельного участка, с подставленными значениями и итоговые (вычисленные) значения	$3,5 * M_t * \sqrt{P} = 3,5 * 0,10 * \sqrt{(20,00)} = 2$
7.	Предельный минимальный и максимальный размеры земельного участка ( $R_{\text{мин}}$ и $R_{\text{макс}}$ ), м <sup>2</sup>	$R_{\text{мин}} = \text{—}$ $R_{\text{макс}} = \text{—}$
8.	Кадастровый или иной государственный учетный номер (инвентарный) объекта недвижимости, расположенного на образуемом земельном участке	31:16:0222014:103
9.	Кадастровые номера исходных земельных участков	—
9.1.	Кадастровый номер входящего в состав земельного участка, представляющего собой единое землепользование (номер контура многоконтурного земельного участка), преобразование которого осуществляется	—
9.2.	Кадастровые номера земельных участков, исключаемых из состава измененного (исходного) земельного участка, представляющего собой единое землепользование	—
9.3.	Кадастровый или иной государственный учетный номер (инвентарный) объекта недвижимости, расположенного на измененном земельном участке	—
10.	Условный номер земельного участка	236
11.	Учетный номер проекта межевания территории	—
12.	Дополнительные сведения об образовании земельного участка	—
13.	Сведения о земельных участках (землях общего пользования, территории общего пользования), посредством которых обеспечивается доступ	—
14.	Иные сведения	—

**4. Пояснения к сведениям об образуемом земельном участке** \_\_\_\_\_ :3У23 \_\_\_\_\_ :  
 обозначение земельного участка

1. \_\_\_\_\_

**1. Сведения о характерных точках границ образуемого земельного участка** \_\_\_\_\_ :3У24 \_\_\_\_\_ :  
 обозначение земельного участка

Система координат \_\_\_\_\_ 31.1 \_\_\_\_\_ Зона № \_\_\_\_\_ 1 \_\_\_\_\_

Обозначение характерных точек границ	Координаты, м		Метод определения координат	Формулы, примененные для расчета средней квадратической погрешности определения координат характерных точек границ (Mt), с подставленными в такие формулы значениями и итоговые (вычисленные) значения Mt, м	Описание закрепления точки
	X	Y			
1	2	3	4	5	6
н2593У	392 594,35	1 329 122,57	Метод спутниковых геодезических измерений (определений)	$\sqrt{(m0^2 + m1^2)} = \sqrt{(0,07^2 + 0,07^2)} = 0,10$	—
н2594У	392 590,73	1 329 120,71			
н4465У	392 589,00	1 329 119,90			
н4466У	392 587,77	1 329 126,26			
н2591У	392 591,11	1 329 128,51			
н2593У	392 594,35	1 329 122,57			

180

**2. Сведения о частях границ образуемого земельного участка** \_\_\_\_\_ :3У24 \_\_\_\_\_ :  
 обозначение земельного участка

Обозначение части границ		Горизонтальное проложение (S), м	Описание прохождения части границ	Сведения о согласовании местоположения границ (согласовано/спорное)
от т.	до т.			
1	2	3	4	5
н2593У	н2594У	4,07	—	согласовано
н2594У	н4465У	1,91		
н4465У	н4466У	6,48		
н4466У	н2591У	4,03		
н2591У	н2593У	6,77		

3. Сведения о характеристиках образуемого земельного участка _____ :ЗУ24 _____ :		
_____ обозначение земельного участка		
№ п/п	Наименование характеристики земельного участка	Значение характеристики
1	2	3
1.	Адрес земельного участка	308001, Российская Федерация, Белгородская область, Белгород г, ГСК Дружба тер
1.1.	Сведения о местоположении земельного участка (при отсутствии адреса) в структурированном в соответствии с федеральной информационной адресной системой виде	—
1.2.	Дополнительные сведения о местоположении земельного участка	—
2.	Категория земель	Земли населенных пунктов
3.	Вид (виды) разрешенного использования	размещение гаражей для собственных нужд
3.1.	Дополнительные сведения об использовании земельного участка	—
4.	Реестровый номер границ территориальной зоны или в случае отсутствия такого реестрового номера ее индивидуальное обозначение (вид, тип, номер, индекс)	—
5.	Площадь земельного участка ± величина погрешности определения (вычисления) площади ( $P \pm \Delta P$ ), м <sup>2</sup>	32 ± 2,00
6.	Формула, примененная для вычисления предельной погрешности определения площади земельного участка, с подставленными значениями и итоговые (вычисленные) значения	$3,5 * M_t * \sqrt{P} = 3,5 * 0,10 * \sqrt{(32,00)} = 2$
7.	Предельный минимальный и максимальный размеры земельного участка (Р <sub>мин</sub> ) и (Р <sub>макс</sub> ), м <sup>2</sup>	Р <sub>мин</sub> = — Р <sub>макс</sub> = —
8.	Кадастровый или иной государственный учетный номер (инвентарный) объекта недвижимости, расположенного на образуемом земельном участке	—
9.	Кадастровые номера исходных земельных участков	—
9.1.	Кадастровый номер входящего в состав земельного участка, представляющего собой единое землепользование (номер контура многоконтурного земельного участка), преобразование которого осуществляется	—
9.2.	Кадастровые номера земельных участков, исключаемых из состава измененного (исходного) земельного участка, представляющего собой единое землепользование	—

1	2	3
9.3.	Кадастровый или иной государственный учетный номер (инвентарный) объекта недвижимости, расположенного на измененном земельном участке	—
10.	Условный номер земельного участка	233
11.	Учетный номер проекта межевания территории	—
12.	Дополнительные сведения об образовании земельного участка	—
13.	Сведения о земельных участках (землях общего пользования, территории общего пользования), посредством которых обеспечивается доступ	—
14.	Иные сведения	—

**4. Пояснения к сведениям об образуемом земельном участке** \_\_\_\_\_ :  
 \_\_\_\_\_ :  
 обозначение земельного участка

1. \_\_\_\_\_

**1. Сведения о характерных точках границ образуемого земельного участка** \_\_\_\_\_ :  
 \_\_\_\_\_ :  
 обозначение земельного участка

Система координат \_\_\_\_\_ 31.1 \_\_\_\_\_ Зона № \_\_\_\_\_ 1 \_\_\_\_\_

Обозначение характерных точек границ	Координаты, м		Метод определения координат	Формулы, примененные для расчета средней квадратической погрешности определения координат характерных точек границ (Mt), с подставленными в такие формулы значениями и итоговые (вычисленные) значения Mt, м	Описание закрепления точки
	X	Y			
1	2	3	4	5	6
н2601У	392 584,57	1 329 134,08	Метод спутниковых геодезических измерений (определений)	$\sqrt{(m_0^2 + m_1^2)} = \sqrt{(0,07^2 + 0,07^2)} = 0,10$	—
н2602У	392 580,56	1 329 134,08			
н4469У	392 580,62	1 329 125,55			
н4470У	392 580,57	1 329 119,05			
н2604У	392 584,57	1 329 119,05			

1	2	3	4	5	6
н2598У	392 584,57	1 329 125,81	Метод спутниковых геодезических измерений (определений)	$\sqrt{(m_0^2 + m_1^2)} = \sqrt{(0,07^2 + 0,07^2)} = 0,10$	—
н2601У	392 584,57	1 329 134,08			

**2. Сведения о частях границ образуемого земельного участка** \_\_\_\_\_:3У25 \_\_\_\_\_ :  
 обозначение земельного участка

Обозначение части границ		Горизонтальное проложение (S), м	Описание прохождения части границ	Сведения о согласовании местоположения границ (согласовано/спорное)
от т.	до т.			
1	2	3	4	5
н2601У	н2602У	4,01	—	согласовано
н2602У	н4469У	8,53		
н4469У	н4470У	6,50		
н4470У	н2604У	4,00		
н2604У	н2598У	6,76		
н2598У	н2601У	8,27		

**3. Сведения о характеристиках образуемого земельного участка** \_\_\_\_\_:3У25 \_\_\_\_\_ :  
 обозначение земельного участка

№ п/п	Наименование характеристики земельного участка	Значение характеристики
1	2	3
1.	Адрес земельного участка	308001, Российская Федерация, Белгородская область, Белгород г, ГСК Дружба тер
1.1.	Сведения о местоположении земельного участка (при отсутствии адреса) в структурированном в соответствии с федеральной информационной адресной системой виде	—
1.2.	Дополнительные сведения о местоположении земельного участка	—
2.	Категория земель	Земли населенных пунктов
3.	Вид (виды) разрешенного использования	размещение гаражей для собственных нужд
3.1.	Дополнительные сведения об использовании земельного участка	—
4.	Реестровый номер границ территориальной зоны или в случае отсутствия такого реестрового номера ее индивидуальное обозначение (вид, тип, номер, индекс)	—
5.	Площадь земельного участка ± величина погрешности определения (вычисления) площади ( $P \pm \Delta P$ ), м <sup>2</sup>	60 ± 3,00

1	2	3
6.	Формула, примененная для вычисления предельной погрешности определения площади земельного участка, с подставленными значениями и итоговые (вычисленные) значения	$3,5 * M_t * \sqrt{P} = 3,5 * 0,10 * \sqrt{(60,00)} = 3$
7.	Предельный минимальный и максимальный размеры земельного участка (Рмин) и (Рмакс), м <sup>2</sup>	Рмин = — Рмакс = —
8.	Кадастровый или иной государственный учетный номер (инвентарный) объекта недвижимости, расположенного на образуемом земельном участке	—
9.	Кадастровые номера исходных земельных участков	—
9.1.	Кадастровый номер входящего в состав земельного участка, представляющего собой единое землепользование (номер контура многоконтурного земельного участка), преобразование которого осуществляется	—
9.2.	Кадастровые номера земельных участков, исключаемых из состава измененного (исходного) земельного участка, представляющего собой единое землепользование	—
9.3.	Кадастровый или иной государственный учетный номер (инвентарный) объекта недвижимости, расположенного на измененном земельном участке	—
10.	Условный номер земельного участка	231
11.	Учетный номер проекта межевания территории	—
12.	Дополнительные сведения об образовании земельного участка	—
13.	Сведения о земельных участках (землях общего пользования, территории общего пользования), посредством которых обеспечивается доступ	—
14.	Иные сведения	—
<b>4. Пояснения к сведениям об образуемом земельном участке</b>		:3У25 : обозначение земельного участка
1.		—



**1. Сведения о характерных точках границ образуемого земельного участка** \_\_\_\_\_ :3У26 \_\_\_\_\_ :  
 обозначение земельного участка

Система координат \_\_\_\_\_ 31.1 \_\_\_\_\_ Зона № \_\_\_\_\_ 1 \_\_\_\_\_

Обозначение характерных точек границ	Координаты, м		Метод определения координат	Формулы, примененные для расчета средней квадратической погрешности определения координат характерных точек границ (Mt), с подставленными в такие формулы значениями и итоговые (вычисленные) значения Mt, м	Описание закрепления точки
	X	Y			
1	2	3	4	5	6
н2606У	392 577,26	1 329 125,67	Метод спутниковых геодезических измерений (определений)	$\sqrt{(m_0^2 + m_1^2)} = \sqrt{(0,07^2 + 0,07^2)} = 0,10$	—
н12427У	392 573,90	1 329 125,67			
н4474У	392 573,85	1 329 118,89			
н2612У	392 577,21	1 329 118,89			
н2606У	392 577,26	1 329 125,67			

185

**2. Сведения о частях границ образуемого земельного участка** \_\_\_\_\_ :3У26 \_\_\_\_\_ :  
 обозначение земельного участка

Обозначение части границ		Горизонтальное проложение (S), м	Описание прохождения части границ	Сведения о согласовании местоположения границ (согласовано/спорное)
от т.	до т.			
1	2	3	4	5
н2606У	н12427У	3,36	—	согласовано
н12427У	н4474У	6,78		
н4474У	н2612У	3,36		
н2612У	н2606У	6,78		

**3. Сведения о характеристиках образуемого земельного участка** \_\_\_\_\_ :3У26 \_\_\_\_\_ :  
 обозначение земельного участка

№ п/п	Наименование характеристики земельного участка	Значение характеристики
1	2	3

1	2	3
1.	Адрес земельного участка	308001, Российская Федерация, Белгородская область, Белгород г, ГСК Дружба тер
1.1.	Сведения о местоположении земельного участка (при отсутствии адреса) в структурированном в соответствии с федеральной информационной адресной системой виде	—
1.2.	Дополнительные сведения о местоположении земельного участка	—
2.	Категория земель	Земли населенных пунктов
3.	Вид (виды) разрешенного использования	размещение гаражей для собственных нужд
3.1.	Дополнительные сведения об использовании земельного участка	—
4.	Реестровый номер границ территориальной зоны или в случае отсутствия такого реестрового номера ее индивидуальное обозначение (вид, тип, номер, индекс)	—
5.	Площадь земельного участка ± величина погрешности определения (вычисления) площади ( $P \pm \Delta P$ ), м <sup>2</sup>	23 ± 2,00
6.	Формула, примененная для вычисления предельной погрешности определения площади земельного участка, с подставленными значениями и итоговые (вычисленные) значения	$3,5 * M_t * \sqrt{P} = 3,5 * 0,10 * \sqrt{(23,00)} = 2$
7.	Предельный минимальный и максимальный размеры земельного участка ( $R_{\text{мин}}$ и $R_{\text{макс}}$ ), м <sup>2</sup>	$R_{\text{мин}} = \text{—}$ $R_{\text{макс}} = \text{—}$
8.	Кадастровый или иной государственный учетный номер (инвентарный) объекта недвижимости, расположенного на образуемом земельном участке	31:16:0222014:67
9.	Кадастровые номера исходных земельных участков	—
9.1.	Кадастровый номер входящего в состав земельного участка, представляющего собой единое землепользование (номер контура многоконтурного земельного участка), преобразование которого осуществляется	—
9.2.	Кадастровые номера земельных участков, исключаемых из состава измененного (исходного) земельного участка, представляющего собой единое землепользование	—
9.3.	Кадастровый или иной государственный учетный номер (инвентарный) объекта недвижимости, расположенного на измененном земельном участке	—

1	2	3
10.	Условный номер земельного участка	229
11.	Учетный номер проекта межевания территории	—
12.	Дополнительные сведения об образовании земельного участка	—
13.	Сведения о земельных участках (землях общего пользования, территории общего пользования), посредством которых обеспечивается доступ	—
14.	Иные сведения	—

**4. Пояснения к сведениям об образуемом земельном участке** \_\_\_\_\_ :3У26 :  
 обозначение земельного участка

1. \_\_\_\_\_

**1. Сведения о характерных точках границ образуемого земельного участка** \_\_\_\_\_ :3У27 :  
 обозначение земельного участка

Система координат \_\_\_\_\_ 31.1 \_\_\_\_\_ Зона № \_\_\_\_\_ 1

Обозначение характерных точек границ	Координаты, м		Метод определения координат	Формулы, примененные для расчета средней квадратической погрешности определения координат характерных точек границ (Mt), с подставленными в такие формулы значениями и итоговые (вычисленные) значения Mt, м	Описание закрепления точки
	X	Y			
1	2	3	4	5	6
н2621У	392 563,83	1 329 118,89	Метод спутниковых геодезических измерений (определений)	$\sqrt{(m_0^2 + m_1^2)} = \sqrt{(0,07^2 + 0,07^2)} = 0,10$	—
н4481У	392 563,82	1 329 119,20			
н4484У	392 563,90	1 329 130,81			
н2622У	392 563,89	1 329 133,47			
н2623У	392 560,17	1 329 133,47			
н12417 У	392 560,19	1 329 125,61			
н12418 У	392 560,15	1 329 119,10			



1	2	3
5.	Площадь земельного участка ± величина погрешности определения (вычисления) площади ( $P \pm \Delta P$ ), м <sup>2</sup>	54 ± 3,00
6.	Формула, примененная для вычисления предельной погрешности определения площади земельного участка, с подставленными значениями и итоговые (вычисленные) значения	$3,5 * M_t * \sqrt{P} = 3,5 * 0,10 * \sqrt{(54,00)} = 3$
7.	Предельный минимальный и максимальный размеры земельного участка ( $R_{\text{мин}}$ и $R_{\text{макс}}$ ), м <sup>2</sup>	$R_{\text{мин}} = \text{—}$ $R_{\text{макс}} = \text{—}$
8.	Кадастровый или иной государственный учетный номер (инвентарный) объекта недвижимости, расположенного на образуемом земельном участке	31:16:0222014:65
9.	Кадастровые номера исходных земельных участков	—
9.1.	Кадастровый номер входящего в состав земельного участка, представляющего собой единое землепользование (номер контура многоконтурного земельного участка), преобразование которого осуществляется	—
9.2.	Кадастровые номера земельных участков, исключаемых из состава измененного (исходного) земельного участка, представляющего собой единое землепользование	—
9.3.	Кадастровый или иной государственный учетный номер (инвентарный) объекта недвижимости, расположенного на измененном земельном участке	—
10.	Условный номер земельного участка	225
11.	Учетный номер проекта межевания территории	—
12.	Дополнительные сведения об образовании земельного участка	—
13.	Сведения о земельных участках (землях общего пользования, территории общего пользования), посредством которых обеспечивается доступ	—
14.	Иные сведения	—
<b>4. Пояснения к сведениям об образуемом земельном участке</b>		<b>:ЗУ27</b> :
		обозначение земельного участка
1.		—

**1. Сведения о характерных точках границ образуемого земельного участка** \_\_\_\_\_ :3У28 \_\_\_\_\_ :  
 обозначение земельного участка

Система координат \_\_\_\_\_ 31.1 \_\_\_\_\_ Зона № \_\_\_\_\_ 1 \_\_\_\_\_

Обозначение характерных точек границ	Координаты, м		Метод определения координат	Формулы, примененные для расчета средней квадратической погрешности определения координат характерных точек границ (Mt), с подставленными в такие формулы значениями и итоговые (вычисленные) значения Mt, м	Описание закрепления точки
	X	Y			
1	2	3	4	5	6
н2625У	392 560,19	1 329 125,61	Метод спутниковых геодезических измерений (определений)	$\sqrt{(m_0^2 + m_1^2)} = \sqrt{(0,07^2 + 0,07^2)} = 0,10$	—
н4486У	392 556,83	1 329 125,70			
н4487У	392 556,86	1 329 118,91			
н2628У	392 560,15	1 329 118,91			
н12419У	392 560,15	1 329 119,10			
н2625У	392 560,19	1 329 125,61			

190

**2. Сведения о частях границ образуемого земельного участка** \_\_\_\_\_ :3У28 \_\_\_\_\_ :  
 обозначение земельного участка

Обозначение части границ		Горизонтальное проложение (S), м	Описание прохождения части границ	Сведения о согласовании местоположения границ (согласовано/спорное)
от т.	до т.			
1	2	3	4	5
н2625У	н4486У	3,36	—	согласовано
н4486У	н4487У	6,79		
н4487У	н2628У	3,29		
н2628У	н12419У	0,19		
н12419У	н2625У	6,51		

**3. Сведения о характеристиках образуемого земельного участка** \_\_\_\_\_ :3У28 \_\_\_\_\_ :  
 обозначение земельного участка

№ п/п	Наименование характеристики земельного участка	Значение характеристики
-------	--	-------------------------

1	2	3
1.	Адрес земельного участка	308001, Российская Федерация, Белгородская область, Белгород г, ГСК Дружба тер
1.1.	Сведения о местоположении земельного участка (при отсутствии адреса) в структурированном в соответствии с федеральной информационной адресной системой виде	—
1.2.	Дополнительные сведения о местоположении земельного участка	—
2.	Категория земель	Земли населенных пунктов
3.	Вид (виды) разрешенного использования	размещение гаражей для собственных нужд
3.1.	Дополнительные сведения об использовании земельного участка	—
4.	Реестровый номер границ территориальной зоны или в случае отсутствия такого реестрового номера ее индивидуальное обозначение (вид, тип, номер, индекс)	—
5.	Площадь земельного участка ± величина погрешности определения (вычисления) площади ( $P \pm \Delta P$ ), м <sup>2</sup>	22 ± 2,00
6.	Формула, примененная для вычисления предельной погрешности определения площади земельного участка, с подставленными значениями и итоговые (вычисленные) значения	$3,5 * M_t * \sqrt{P} = 3,5 * 0,10 * \sqrt{(22,00)} = 2$
7.	Предельный минимальный и максимальный размеры земельного участка ( $R_{\text{мин}}$ и $R_{\text{макс}}$ ), м <sup>2</sup>	$R_{\text{мин}} = \text{—}$ $R_{\text{макс}} = \text{—}$
8.	Кадастровый или иной государственный учетный номер (инвентарный) объекта недвижимости, расположенного на образуемом земельном участке	31:16:0222014:73
9.	Кадастровые номера исходных земельных участков	—
9.1.	Кадастровый номер входящего в состав земельного участка, представляющего собой единое землепользование (номер контура многоконтурного земельного участка), преобразование которого осуществляется	—
9.2.	Кадастровые номера земельных участков, исключаемых из состава измененного (исходного) земельного участка, представляющего собой единое землепользование	—
9.3.	Кадастровый или иной государственный учетный номер (инвентарный) объекта недвижимости, расположенного на измененном земельном участке	—

1	2	3
10.	Условный номер земельного участка	224
11.	Учетный номер проекта межевания территории	—
12.	Дополнительные сведения об образовании земельного участка	—
13.	Сведения о земельных участках (землях общего пользования, территории общего пользования), посредством которых обеспечивается доступ	—
14.	Иные сведения	—

**4. Пояснения к сведениям об образуемом земельном участке** \_\_\_\_\_:3У28 \_\_\_\_\_ :  
 обозначение земельного участка

1. \_\_\_\_\_

**1. Сведения о характерных точках границ образуемого земельного участка** \_\_\_\_\_:3У29 \_\_\_\_\_ :  
 обозначение земельного участка

Система координат \_\_\_\_\_ 31.1 \_\_\_\_\_ Зона № \_\_\_\_\_ 1 \_\_\_\_\_

Обозначение характерных точек границ	Координаты, м		Метод определения координат	Формулы, примененные для расчета средней квадратической погрешности определения координат характерных точек границ (Mt), с подставленными в такие формулы значениями и итоговые (вычисленные) значения Mt, м	Описание закрепления точки
	X	Y			
1	2	3	4	5	6
н2629У	392 556,86	1 329 129,06	Метод спутниковых геодезических измерений (определений)	$\sqrt{(m0^2 + m1^2)} = \sqrt{(0,07^2 + 0,07^2)} = 0,10$	—
н2630У	392 553,41	1 329 129,07			
н2634У	392 553,39	1 329 125,64			
н12428 У	392 553,35	1 329 119,14			
н4488У	392 553,35	1 329 118,93			
н2632У	392 556,86	1 329 118,91			
н2626У	392 556,83	1 329 125,70			



1	2	3	4	5	6
н2629У	392 556,86	1 329 129,06	Метод спутниковых геодезических измерений (определений)	$\sqrt{(m0^2 + m1^2)} = \sqrt{(0,07^2 + 0,07^2)} = 0,10$	—

**2. Сведения о частях границ образуемого земельного участка** \_\_\_\_\_ :3У29 \_\_\_\_\_ :  
 обозначение земельного участка

Обозначение части границ		Горизонтальное проложение (S), м	Описание прохождения части границ	Сведения о согласовании местоположения границ (согласовано/спорное)
от т.	до т.			
1	2	3	4	5
н2629У	н2630У	3,45	—	согласовано
н2630У	н2634У	3,43		
н2634У	н12428У	6,50		
н12428У	н4488У	0,21		
н4488У	н2632У	3,51		
н2632У	н2626У	6,79		
н2626У	н2629У	3,36		

**3. Сведения о характеристиках образуемого земельного участка** \_\_\_\_\_ :3У29 \_\_\_\_\_ :  
 обозначение земельного участка

№ п/п	Наименование характеристики земельного участка	Значение характеристики
1	2	3
1.	Адрес земельного участка	308001, Российская Федерация, Белгородская область, Белгород г, ГСК Дружба тер
1.1.	Сведения о местоположении земельного участка (при отсутствии адреса) в структурированном в соответствии с федеральной информационной адресной системой виде	—
1.2.	Дополнительные сведения о местоположении земельного участка	—
2.	Категория земель	Земли населенных пунктов
3.	Вид (виды) разрешенного использования	размещение гаражей для собственных нужд
3.1.	Дополнительные сведения об использовании земельного участка	—
4.	Реестровый номер границ территориальной зоны или в случае отсутствия такого реестрового номера ее индивидуальное обозначение (вид, тип, номер, индекс)	—
5.	Площадь земельного участка ± величина погрешности определения (вычисления) площади ( $P \pm \Delta P$ ), м <sup>2</sup>	35 ± 2,00

1	2	3
6.	Формула, примененная для вычисления предельной погрешности определения площади земельного участка, с подставленными значениями и итоговые (вычисленные) значения	$3,5 * M_t * \sqrt{P} = 3,5 * 0,10 * \sqrt{(35,00)} = 2$
7.	Предельный минимальный и максимальный размеры земельного участка (Рмин) и (Рмакс), м <sup>2</sup>	Рмин = — Рмакс = —
8.	Кадастровый или иной государственный учетный номер (инвентарный) объекта недвижимости, расположенного на образуемом земельном участке	31:16:0222014:110
9.	Кадастровые номера исходных земельных участков	—
9.1.	Кадастровый номер входящего в состав земельного участка, представляющего собой единое землепользование (номер контура многоконтурного земельного участка), преобразование которого осуществляется	—
9.2.	Кадастровые номера земельных участков, исключаемых из состава измененного (исходного) земельного участка, представляющего собой единое землепользование	—
9.3.	Кадастровый или иной государственный учетный номер (инвентарный) объекта недвижимости, расположенного на измененном земельном участке	—
10.	Условный номер земельного участка	223
11.	Учетный номер проекта межевания территории	—
12.	Дополнительные сведения об образовании земельного участка	—
13.	Сведения о земельных участках (землях общего пользования, территории общего пользования), посредством которых обеспечивается доступ	—
14.	Иные сведения	—
<b>4. Пояснения к сведениям об образуемом земельном участке</b>		:3У29 : обозначение земельного участка
1.		—

**1. Сведения о характерных точках границ образуемого земельного участка** \_\_\_\_\_ :ЗУ30 \_\_\_\_\_ :  
 обозначение земельного участка

Система координат \_\_\_\_\_ 31.1 \_\_\_\_\_ Зона № \_\_\_\_\_ 1 \_\_\_\_\_

Обозначение характерных точек границ	Координаты, м		Метод определения координат	Формулы, примененные для расчета средней квадратической погрешности определения координат характерных точек границ (Mt), с подставленными в такие формулы значениями и итоговые (вычисленные) значения Mt, м	Описание закрепления точки
	X	Y			
1	2	3	4	5	6
н2657У	392 531,94	1 329 125,66	Метод спутниковых геодезических измерений (определений)	$\sqrt{(m_0^2 + m_1^2)} = \sqrt{(0,07^2 + 0,07^2)} = 0,10$	—
н4499У	392 528,60	1 329 125,90			
н4500У	392 528,39	1 329 119,23			
н2660У	392 531,74	1 329 119,21			
н2657У	392 531,94	1 329 125,66			

195

**2. Сведения о частях границ образуемого земельного участка** \_\_\_\_\_ :ЗУ30 \_\_\_\_\_ :  
 обозначение земельного участка

Обозначение части границ		Горизонтальное проложение (S), м	Описание прохождения части границ	Сведения о согласовании местоположения границ (согласовано/спорное)
от т.	до т.			
1	2	3	4	5
н2657У	н4499У	3,35	—	согласовано
н4499У	н4500У	6,67		
н4500У	н2660У	3,35		
н2660У	н2657У	6,45		

**3. Сведения о характеристиках образуемого земельного участка** \_\_\_\_\_ :ЗУ30 \_\_\_\_\_ :  
 обозначение земельного участка

№ п/п	Наименование характеристики земельного участка	Значение характеристики
1	2	3

1	2	3
1.	Адрес земельного участка	308001, Российская Федерация, Белгородская область, Белгород г, ГСК Дружба тер
1.1.	Сведения о местоположении земельного участка (при отсутствии адреса) в структурированном в соответствии с федеральной информационной адресной системой виде	—
1.2.	Дополнительные сведения о местоположении земельного участка	—
2.	Категория земель	Земли населенных пунктов
3.	Вид (виды) разрешенного использования	размещение гаражей для собственных нужд
3.1.	Дополнительные сведения об использовании земельного участка	—
4.	Реестровый номер границ территориальной зоны или в случае отсутствия такого реестрового номера ее индивидуальное обозначение (вид, тип, номер, индекс)	—
5.	Площадь земельного участка ± величина погрешности определения (вычисления) площади ( $P \pm \Delta P$ ), м <sup>2</sup>	22 ± 2,00
6.	Формула, примененная для вычисления предельной погрешности определения площади земельного участка, с подставленными значениями и итоговые (вычисленные) значения	$3,5 * M_t * \sqrt{P} = 3,5 * 0,10 * \sqrt{(22,00)} = 2$
7.	Предельный минимальный и максимальный размеры земельного участка ( $P_{\text{мин}}$ и $P_{\text{макс}}$ ), м <sup>2</sup>	$P_{\text{мин}} = \text{—}$ $P_{\text{макс}} = \text{—}$
8.	Кадастровый или иной государственный учетный номер (инвентарный) объекта недвижимости, расположенного на образуемом земельном участке	31:16:0222014:87
9.	Кадастровые номера исходных земельных участков	—
9.1.	Кадастровый номер входящего в состав земельного участка, представляющего собой единое землепользование (номер контура многоконтурного земельного участка), преобразование которого осуществляется	—
9.2.	Кадастровые номера земельных участков, исключаемых из состава измененного (исходного) земельного участка, представляющего собой единое землепользование	—
9.3.	Кадастровый или иной государственный учетный номер (инвентарный) объекта недвижимости, расположенного на измененном земельном участке	—

1	2	3
10.	Условный номер земельного участка	216
11.	Учетный номер проекта межевания территории	—
12.	Дополнительные сведения об образовании земельного участка	—
13.	Сведения о земельных участках (землях общего пользования, территории общего пользования), посредством которых обеспечивается доступ	—
14.	Иные сведения	—

**4. Пояснения к сведениям об образуемом земельном участке** \_\_\_\_\_ :3У30 :  
 обозначение земельного участка

1. \_\_\_\_\_

**1. Сведения о характерных точках границ образуемого земельного участка** \_\_\_\_\_ :3У31 :  
 обозначение земельного участка

Система координат \_\_\_\_\_ 31.1 \_\_\_\_\_ Зона № \_\_\_\_\_ 1 \_\_\_\_\_

Обозначение характерных точек границ	Координаты, м		Метод определения координат	Формулы, примененные для расчета средней квадратической погрешности определения координат характерных точек границ (Mt), с подставленными в такие формулы значениями и итоговые (вычисленные) значения Mt, м	Описание закрепления точки
	X	Y			
1	2	3	4	5	6
н2661У	392 528,60	1 329 125,90	Метод спутниковых геодезических измерений (определений)	$\sqrt{(m0^2 + m1^2)} = \sqrt{(0,07^2 + 0,07^2)} = 0,10$	—
н4501У	392 524,89	1 329 126,06			
н2663У	392 524,69	1 329 118,95			
н2664У	392 528,38	1 329 118,95			
н2659У	392 528,39	1 329 119,23			
н2661У	392 528,60	1 329 125,90			

**2. Сведения о частях границ образуемого земельного участка** \_\_\_\_\_ :3УЗ1 \_\_\_\_\_ :  
 обозначение земельного участка

Обозначение части границ		Горизонтальное проложение (S), м	Описание прохождения части границ	Сведения о согласовании местоположения границ (согласовано/спорное)
от т.	до т.			
1	2	3	4	5
н2661У	н4501У	3,71	—	согласовано
н4501У	н2663У	7,11		
н2663У	н2664У	3,69		
н2664У	н2659У	0,28		
н2659У	н2661У	6,67		

**3. Сведения о характеристиках образуемого земельного участка** \_\_\_\_\_ :3УЗ1 \_\_\_\_\_ :  
 обозначение земельного участка

№ п/п	Наименование характеристики земельного участка	Значение характеристики
1	2	3
1.	Адрес земельного участка	308001, Российская Федерация, Белгородская область, Белгород г, ГСК Дружба тер
1.1.	Сведения о местоположении земельного участка (при отсутствии адреса) в структурированном в соответствии с федеральной информационной адресной системой виде	—
1.2.	Дополнительные сведения о местоположении земельного участка	—
2.	Категория земель	Земли населенных пунктов
3.	Вид (виды) разрешенного использования	размещение гаражей для собственных нужд
3.1.	Дополнительные сведения об использовании земельного участка	—
4.	Реестровый номер границ территориальной зоны или в случае отсутствия такого реестрового номера ее индивидуальное обозначение (вид, тип, номер, индекс)	—
5.	Площадь земельного участка ± величина погрешности определения (вычисления) площади ( $P \pm \Delta P$ ), м <sup>2</sup>	$26 \pm 2,00$
6.	Формула, примененная для вычисления предельной погрешности определения площади земельного участка, с подставленными значениями и итоговые (вычисленные) значения	$3,5 * M_t * \sqrt{P} = 3,5 * 0,10 * \sqrt{(26,00)} = 2$
7.	Предельный минимальный и максимальный размеры земельного участка (Рмин) и (Рмакс), м <sup>2</sup>	Рмин = — Рмакс = —

1	2	3
8.	Кадастровый или иной государственный учетный номер (инвентарный) объекта недвижимости, расположенного на образуемом земельном участке	31:16:0222014:71
9.	Кадастровые номера исходных земельных участков	—
9.1.	Кадастровый номер входящего в состав земельного участка, представляющего собой единое землепользование (номер контура многоконтурного земельного участка), преобразование которого осуществляется	—
9.2.	Кадастровые номера земельных участков, исключаемых из состава измененного (исходного) земельного участка, представляющего собой единое землепользование	—
9.3.	Кадастровый или иной государственный учетный номер (инвентарный) объекта недвижимости, расположенного на измененном земельном участке	—
10.	Условный номер земельного участка	215
11.	Учетный номер проекта межевания территории	—
12.	Дополнительные сведения об образовании земельного участка	—
13.	Сведения о земельных участках (землях общего пользования, территории общего пользования), посредством которых обеспечивается доступ	—
14.	Иные сведения	—

**4. Пояснения к сведениям об образуемом земельном участке** \_\_\_\_\_ :  
 \_\_\_\_\_ :  
 обозначение земельного участка

1. \_\_\_\_\_

**1. Сведения о характерных точках границ образуемого земельного участка** \_\_\_\_\_ :  
 \_\_\_\_\_ :  
 обозначение земельного участка

Система координат \_\_\_\_\_ 31.1 \_\_\_\_\_ Зона № \_\_\_\_\_ 1

Обозначение характерных точек границ	Координаты, м		Метод определения координат	Формулы, примененные для расчета средней квадратической погрешности определения координат характерных точек границ (Mt), с подставленными в такие формулы значениями и итоговые (вычисленные) значения Mt, м	Описание закрепления точки
	X	Y			

1	2	3	4	5	6
н2665У	392 524,69	1 329 118,95	Метод спутниковых геодезических измерений (определений)	$\sqrt{(m_0^2 + m_1^2)} = \sqrt{(0,07^2 + 0,07^2)} = 0,10$	—
н4502У	392 521,11	1 329 119,12			
н4503У	392 521,27	1 329 126,22			
н2668У	392 524,89	1 329 126,06			
н2665У	392 524,69	1 329 118,95			

**2. Сведения о частях границ образуемого земельного участка** \_\_\_\_\_:3У32 \_\_\_\_\_ :  
 обозначение земельного участка

Обозначение части границ		Горизонтальное проложение (S), м	Описание прохождения части границ	Сведения о согласовании местоположения границ (согласовано/спорное)
от т.	до т.			
1	2	3	4	5
н2665У	н4502У	3,58	—	согласовано
н4502У	н4503У	7,10		
н4503У	н2668У	3,62		
н2668У	н2665У	7,11		

**3. Сведения о характеристиках образуемого земельного участка** \_\_\_\_\_:3У32 \_\_\_\_\_ :  
 обозначение земельного участка

№ п/п	Наименование характеристики земельного участка	Значение характеристики
1	2	3
1.	Адрес земельного участка	308001, Российская Федерация, Белгородская область, Белгород г, ГСК Дружба тер
1.1.	Сведения о местоположении земельного участка (при отсутствии адреса) в структурированном в соответствии с федеральной информационной адресной системой виде	—
1.2.	Дополнительные сведения о местоположении земельного участка	—
2.	Категория земель	Земли населенных пунктов
3.	Вид (виды) разрешенного использования	размещение гаражей для собственных нужд
3.1.	Дополнительные сведения об использовании земельного участка	—



1	2	3
4.	Реестровый номер границ территориальной зоны или в случае отсутствия такого реестрового номера ее индивидуальное обозначение (вид, тип, номер, индекс)	—
5.	Площадь земельного участка ± величина погрешности определения (вычисления) площади ( $P \pm \Delta P$ ), м <sup>2</sup>	26 ± 2,00
6.	Формула, примененная для вычисления предельной погрешности определения площади земельного участка, с подставленными значениями и итоговые (вычисленные) значения	$3,5 * M_t * \sqrt{P} = 3,5 * 0,10 * \sqrt{(26,00)} = 2$
7.	Предельный минимальный и максимальный размеры земельного участка ( $R_{\text{мин}}$ и $R_{\text{макс}}$ ), м <sup>2</sup>	$R_{\text{мин}} = \text{—}$ $R_{\text{макс}} = \text{—}$
8.	Кадастровый или иной государственный учетный номер (инвентарный) объекта недвижимости, расположенного на образуемом земельном участке	—
9.	Кадастровые номера исходных земельных участков	—
9.1.	Кадастровый номер входящего в состав земельного участка, представляющего собой единое землепользование (номер контура многоконтурного земельного участка), преобразование которого осуществляется	—
9.2.	Кадастровые номера земельных участков, исключаемых из состава измененного (исходного) земельного участка, представляющего собой единое землепользование	—
9.3.	Кадастровый или иной государственный учетный номер (инвентарный) объекта недвижимости, расположенного на измененном земельном участке	—
10.	Условный номер земельного участка	214
11.	Учетный номер проекта межевания территории	—
12.	Дополнительные сведения об образовании земельного участка	—
13.	Сведения о земельных участках (землях общего пользования, территории общего пользования), посредством которых обеспечивается доступ	—
14.	Иные сведения	—
<b>4. Пояснения к сведениям об образуемом земельном участке</b>		<b>:ЗУ32 :</b> _____ : обозначение земельного участка

1. \_\_\_\_\_

**1. Сведения о характерных точках границ образуемого земельного участка** \_\_\_\_\_ :ЗУ33 \_\_\_\_\_ :  
 обозначение земельного участка

Система координат \_\_\_\_\_ 31.1 \_\_\_\_\_ Зона № \_\_\_\_\_ 1 \_\_\_\_\_

Обозначение характерных точек границ	Координаты, м		Метод определения координат	Формулы, примененные для расчета средней квадратической погрешности определения координат характерных точек границ (Mt), с подставленными в такие формулы значениями и итоговые (вычисленные) значения Mt, м	Описание закрепления точки
	X	Y			
1	2	3	4	5	6
н2669У	392 521,11	1 329 119,12	Метод спутниковых геодезических измерений (определений)	$\sqrt{(m0^2 + m1^2)} = \sqrt{(0,07^2 + 0,07^2)} = 0,10$	—
н2670У	392 521,27	1 329 126,22			
н4504У	392 517,27	1 329 126,34			
н12434У	392 517,07	1 329 119,81			
н4505У	392 517,06	1 329 119,56			
н2669У	392 521,11	1 329 119,12			

202

**2. Сведения о частях границ образуемого земельного участка** \_\_\_\_\_ :ЗУ33 \_\_\_\_\_ :  
 обозначение земельного участка

Обозначение части границ		Горизонтальное проложение (S), м	Описание прохождения части границ	Сведения о согласовании местоположения границ (согласовано/спорное)
от т.	до т.			
1	2	3	4	5
н2669У	н2670У	7,10	—	согласовано
н2670У	н4504У	4,00		
н4504У	н12434У	6,53		
н12434У	н4505У	0,25		
н4505У	н2669У	4,07		

3. Сведения о характеристиках образуемого земельного участка _____ :ЗУ33 _____ :		
_____ обозначение земельного участка		
№ п/п	Наименование характеристики земельного участка	Значение характеристики
1	2	3
1.	Адрес земельного участка	308001, Российская Федерация, Белгородская область, Белгород г, ГСК Дружба тер
1.1.	Сведения о местоположении земельного участка (при отсутствии адреса) в структурированном в соответствии с федеральной информационной адресной системой виде	—
1.2.	Дополнительные сведения о местоположении земельного участка	—
2.	Категория земель	Земли населенных пунктов
3.	Вид (виды) разрешенного использования	размещение гаражей для собственных нужд
3.1.	Дополнительные сведения об использовании земельного участка	—
4.	Реестровый номер границ территориальной зоны или в случае отсутствия такого реестрового номера ее индивидуальное обозначение (вид, тип, номер, индекс)	—
5.	Площадь земельного участка ± величина погрешности определения (вычисления) площади ( $P \pm \Delta P$ ), м <sup>2</sup>	28 ± 2,00
6.	Формула, примененная для вычисления предельной погрешности определения площади земельного участка, с подставленными значениями и итоговые (вычисленные) значения	$3,5 * M_t * \sqrt{P} = 3,5 * 0,10 * \sqrt{(28,00)} = 2$
7.	Предельный минимальный и максимальный размеры земельного участка ( $R_{\text{мин}}$ и $R_{\text{макс}}$ ), м <sup>2</sup>	$R_{\text{мин}} = \text{—}$ $R_{\text{макс}} = \text{—}$
8.	Кадастровый или иной государственный учетный номер (инвентарный) объекта недвижимости, расположенного на образуемом земельном участке	31:16:0222014:95
9.	Кадастровые номера исходных земельных участков	—
9.1.	Кадастровый номер входящего в состав земельного участка, представляющего собой единое землепользование (номер контура многоконтурного земельного участка), преобразование которого осуществляется	—
9.2.	Кадастровые номера земельных участков, исключаемых из состава измененного (исходного) земельного участка, представляющего собой единое землепользование	—

1	2	3
9.3.	Кадастровый или иной государственный учетный номер (инвентарный) объекта недвижимости, расположенного на измененном земельном участке	—
10.	Условный номер земельного участка	213
11.	Учетный номер проекта межевания территории	—
12.	Дополнительные сведения об образовании земельного участка	—
13.	Сведения о земельных участках (землях общего пользования, территории общего пользования), посредством которых обеспечивается доступ	—
14.	Иные сведения	—

**4. Пояснения к сведениям об образуемом земельном участке** \_\_\_\_\_ :  
 \_\_\_\_\_  
 обозначение земельного участка

1. \_\_\_\_\_

**1. Сведения о характерных точках границ образуемого земельного участка** \_\_\_\_\_ :  
 \_\_\_\_\_  
 обозначение земельного участка

Система координат \_\_\_\_\_ 31.1 \_\_\_\_\_ Зона № \_\_\_\_\_ 1 \_\_\_\_\_

Обозначение характерных точек границ	Координаты, м		Метод определения координат	Формулы, примененные для расчета средней квадратической погрешности определения координат характерных точек границ (Mt), с подставленными в такие формулы значениями и итоговые (вычисленные) значения Mt, м	Описание закрепления точки
	X	Y			
1	2	3	4	5	6
н2673У	392 517,06	1 329 119,56	Метод спутниковых геодезических измерений (определений)	$\sqrt{(m0^2 + m1^2)} = \sqrt{(0,07^2 + 0,07^2)} = 0,10$	—
н12435 У	392 517,07	1 329 119,81			
н2674У	392 517,27	1 329 126,34			
н4506У	392 513,28	1 329 126,54			
н4507У	392 513,07	1 329 119,66			

1	2	3	4	5	6
н2673У	392 517,06	1 329 119,56	Метод спутниковых геодезических измерений (определений)	$\sqrt{(m0^2 + m1^2)} = \sqrt{(0,07^2 + 0,07^2)} = 0,10$	—

**2. Сведения о частях границ образуемого земельного участка** \_\_\_\_\_ :ЗУ34 \_\_\_\_\_ :  
 обозначение земельного участка

Обозначение части границ		Горизонтальное проложение (S), м	Описание прохождения части границ	Сведения о согласовании местоположения границ (согласовано/спорное)
от т.	до т.			
1	2	3	4	5
н2673У	н12435У	0,25	—	согласовано
н12435У	н2674У	6,53		
н2674У	н4506У	4,00		
н4506У	н4507У	6,88		
н4507У	н2673У	3,99		

**3. Сведения о характеристиках образуемого земельного участка** \_\_\_\_\_ :ЗУ34 \_\_\_\_\_ :  
 обозначение земельного участка

№ п/п	Наименование характеристики земельного участка	Значение характеристики
1	2	3
1.	Адрес земельного участка	308001, Российская Федерация, Белгородская область, Белгород г, ГСК Дружба тер
1.1.	Сведения о местоположении земельного участка (при отсутствии адреса) в структурированном в соответствии с федеральной информационной адресной системой виде	—
1.2.	Дополнительные сведения о местоположении земельного участка	—
2.	Категория земель	Земли населенных пунктов
3.	Вид (виды) разрешенного использования	размещение гаражей для собственных нужд
3.1.	Дополнительные сведения об использовании земельного участка	—
4.	Реестровый номер границ территориальной зоны или в случае отсутствия такого реестрового номера ее индивидуальное обозначение (вид, тип, номер, индекс)	—
5.	Площадь земельного участка ± величина погрешности определения (вычисления) площади ( $P \pm \Delta P$ ), м <sup>2</sup>	$27 \pm 2,00$
6.	Формула, примененная для вычисления предельной погрешности определения площади земельного участка, с подставленными значениями и итоговые (вычисленные) значения	$3,5 * M_t * \sqrt{P} = 3,5 * 0,10 * \sqrt{(27,00)} = 2$

1	2	3
7.	Предельный минимальный и максимальный размеры земельного участка (Р <sub>мин</sub> ) и (Р <sub>макс</sub> ), м <sup>2</sup>	Р <sub>мин</sub> = — Р <sub>макс</sub> = —
8.	Кадастровый или иной государственный учетный номер (инвентарный) объекта недвижимости, расположенного на образуемом земельном участке	31:16:0222014:94
9.	Кадастровые номера исходных земельных участков	—
9.1.	Кадастровый номер входящего в состав земельного участка, представляющего собой единое землепользование (номер контура многоконтурного земельного участка), преобразование которого осуществляется	—
9.2.	Кадастровые номера земельных участков, исключаемых из состава измененного (исходного) земельного участка, представляющего собой единое землепользование	—
9.3.	Кадастровый или иной государственный учетный номер (инвентарный) объекта недвижимости, расположенного на измененном земельном участке	—
10.	Условный номер земельного участка	212
11.	Учетный номер проекта межевания территории	—
12.	Дополнительные сведения об образовании земельного участка	—
13.	Сведения о земельных участках (землях общего пользования, территории общего пользования), посредством которых обеспечивается доступ	—
14.	Иные сведения	—
<b>4. Пояснения к сведениям об образуемом земельном участке</b>		:ЗУ34 : обозначение земельного участка
1.	—	—

**1. Сведения о характерных точках границ образуемого земельного участка** \_\_\_\_\_ :3У35 \_\_\_\_\_ :  
 обозначение земельного участка

Система координат \_\_\_\_\_ 31.1 \_\_\_\_\_ Зона № \_\_\_\_\_ 1 \_\_\_\_\_

Обозначение характерных точек границ	Координаты, м		Метод определения координат	Формулы, примененные для расчета средней квадратической погрешности определения координат характерных точек границ (Mt), с подставленными в такие формулы значениями и итоговые (вычисленные) значения Mt, м	Описание закрепления точки
	X	Y			
1	2	3	4	5	6
н2681У	392 508,87	1 329 119,69	Метод спутниковых геодезических измерений (определений)	$\sqrt{(m_0^2 + m_1^2)} = \sqrt{(0,07^2 + 0,07^2)} = 0,10$	—
н2682У	392 509,08	1 329 126,58			
н4510У	392 505,03	1 329 126,70			
н4511У	392 504,82	1 329 119,82			
н2681У	392 508,87	1 329 119,69			

207

**2. Сведения о частях границ образуемого земельного участка** \_\_\_\_\_ :3У35 \_\_\_\_\_ :  
 обозначение земельного участка

Обозначение части границ		Горизонтальное проложение (S), м	Описание прохождения части границ	Сведения о согласовании местоположения границ (согласовано/спорное)
от т.	до т.			
1	2	3	4	5
н2681У	н2682У	6,89	—	согласовано
н2682У	н4510У	4,05		
н4510У	н4511У	6,88		
н4511У	н2681У	4,05		

**3. Сведения о характеристиках образуемого земельного участка** \_\_\_\_\_ :3У35 \_\_\_\_\_ :  
 обозначение земельного участка

№ п/п	Наименование характеристики земельного участка	Значение характеристики
1	2	3

1	2	3
1.	Адрес земельного участка	308001, Российская Федерация, Белгородская область, Белгород г, ГСК Дружба тер
1.1.	Сведения о местоположении земельного участка (при отсутствии адреса) в структурированном в соответствии с федеральной информационной адресной системой виде	—
1.2.	Дополнительные сведения о местоположении земельного участка	—
2.	Категория земель	Земли населенных пунктов
3.	Вид (виды) разрешенного использования	размещение гаражей для собственных нужд
3.1.	Дополнительные сведения об использовании земельного участка	—
4.	Реестровый номер границ территориальной зоны или в случае отсутствия такого реестрового номера ее индивидуальное обозначение (вид, тип, номер, индекс)	—
5.	Площадь земельного участка ± величина погрешности определения (вычисления) площади ( $P \pm \Delta P$ ), м <sup>2</sup>	28 ± 2,00
6.	Формула, примененная для вычисления предельной погрешности определения площади земельного участка, с подставленными значениями и итоговые (вычисленные) значения	$3,5 * M_t * \sqrt{P} = 3,5 * 0,10 * \sqrt{(28,00)} = 2$
7.	Предельный минимальный и максимальный размеры земельного участка ( $P_{\text{мин}}$ и $P_{\text{макс}}$ ), м <sup>2</sup>	$P_{\text{мин}} = \text{—}$ $P_{\text{макс}} = \text{—}$
8.	Кадастровый или иной государственный учетный номер (инвентарный) объекта недвижимости, расположенного на образуемом земельном участке	31:16:0222014:86
9.	Кадастровые номера исходных земельных участков	—
9.1.	Кадастровый номер входящего в состав земельного участка, представляющего собой единое землепользование (номер контура многоконтурного земельного участка), преобразование которого осуществляется	—
9.2.	Кадастровые номера земельных участков, исключаемых из состава измененного (исходного) земельного участка, представляющего собой единое землепользование	—
9.3.	Кадастровый или иной государственный учетный номер (инвентарный) объекта недвижимости, расположенного на измененном земельном участке	—



1	2	3
10.	Условный номер земельного участка	210
11.	Учетный номер проекта межевания территории	—
12.	Дополнительные сведения об образовании земельного участка	—
13.	Сведения о земельных участках (землях общего пользования, территории общего пользования), посредством которых обеспечивается доступ	—
14.	Иные сведения	—

**4. Пояснения к сведениям об образуемом земельном участке** \_\_\_\_\_:3У35 \_\_\_\_\_:  
 обозначение земельного участка

1. \_\_\_\_\_

**1. Сведения о характерных точках границ образуемого земельного участка** \_\_\_\_\_:3У36 \_\_\_\_\_:  
 обозначение земельного участка

Система координат \_\_\_\_\_ 31.1 \_\_\_\_\_ Зона № \_\_\_\_\_ 1

Обозначение характерных точек границ	Координаты, м		Метод определения координат	Формулы, примененные для расчета средней квадратической погрешности определения координат характерных точек границ (Mt), с подставленными в такие формулы значениями и итоговые (вычисленные) значения Mt, м	Описание закрепления точки
	X	Y			
1	2	3	4	5	6
н2685У	392 504,82	1 329 119,82	Метод спутниковых геодезических измерений (определений)	$\sqrt{(m_0^2 + m_1^2)} = \sqrt{(0,07^2 + 0,07^2)} = 0,10$	—
н2686У	392 505,03	1 329 126,70			
н2687У	392 501,24	1 329 126,92			
н4513У	392 500,87	1 329 119,99			
н2685У	392 504,82	1 329 119,82			

**2. Сведения о частях границ образуемого земельного участка** \_\_\_\_\_ :  
 \_\_\_\_\_ :  
 обозначение земельного участка

Обозначение части границ		Горизонтальное проложение (S), м	Описание прохождения части границ	Сведения о согласовании местоположения границ (согласовано/спорное)
от т.	до т.			
1	2	3	4	5
н2685У	н2686У	6,88	—	согласовано
н2686У	н2687У	3,80		
н2687У	н4513У	6,94		
н4513У	н2685У	3,95		

**3. Сведения о характеристиках образуемого земельного участка** \_\_\_\_\_ :  
 \_\_\_\_\_ :  
 обозначение земельного участка

№ п/п	Наименование характеристики земельного участка	Значение характеристики
1	2	3
1.	Адрес земельного участка	308001, Российская Федерация, Белгородская область, Белгород г, ГСК Дружба тер
1.1.	Сведения о местоположении земельного участка (при отсутствии адреса) в структурированном в соответствии с федеральной информационной адресной системой виде	—
1.2.	Дополнительные сведения о местоположении земельного участка	—
2.	Категория земель	Земли населенных пунктов
3.	Вид (виды) разрешенного использования	размещение гаражей для собственных нужд
3.1.	Дополнительные сведения об использовании земельного участка	—
4.	Реестровый номер границ территориальной зоны или в случае отсутствия такого реестрового номера ее индивидуальное обозначение (вид, тип, номер, индекс)	—
5.	Площадь земельного участка ± величина погрешности определения (вычисления) площади ( $P \pm \Delta P$ ), м <sup>2</sup>	27 ± 2,00
6.	Формула, примененная для вычисления предельной погрешности определения площади земельного участка, с подставленными значениями и итоговые (вычисленные) значения	$3,5 * M_t * \sqrt{P} = 3,5 * 0,10 * \sqrt{(27,00)} = 2$
7.	Предельный минимальный и максимальный размеры земельного участка (Рмин) и (Рмакс), м <sup>2</sup>	Рмин = — Рмакс = —

1	2	3
8.	Кадастровый или иной государственный учетный номер (инвентарный) объекта недвижимости, расположенного на образуемом земельном участке	31:16:0222014:111
9.	Кадастровые номера исходных земельных участков	—
9.1.	Кадастровый номер входящего в состав земельного участка, представляющего собой единое землепользование (номер контура многоконтурного земельного участка), преобразование которого осуществляется	—
9.2.	Кадастровые номера земельных участков, исключаемых из состава измененного (исходного) земельного участка, представляющего собой единое землепользование	—
9.3.	Кадастровый или иной государственный учетный номер (инвентарный) объекта недвижимости, расположенного на измененном земельном участке	—
10.	Условный номер земельного участка	210а
11.	Учетный номер проекта межевания территории	—
12.	Дополнительные сведения об образовании земельного участка	—
13.	Сведения о земельных участках (землях общего пользования, территории общего пользования), посредством которых обеспечивается доступ	—
14.	Иные сведения	—

211

**4. Пояснения к сведениям об образуемом земельном участке** \_\_\_\_\_ :  
 \_\_\_\_\_  
 обозначение земельного участка

1. \_\_\_\_\_

**1. Сведения о характерных точках границ образуемого земельного участка** \_\_\_\_\_ :  
 \_\_\_\_\_  
 обозначение земельного участка

Система координат \_\_\_\_\_ 31.1 \_\_\_\_\_ Зона № \_\_\_\_\_ 1 \_\_\_\_\_

Обозначение характерных точек границ	Координаты, м		Метод определения координат	Формулы, примененные для расчета средней квадратической погрешности определения координат характерных точек границ (Mt), с подставленными в такие формулы значениями и итоговые (вычисленные) значения Mt, м	Описание закрепления точки
	X	Y			

1	2	3	4	5	6
н2689У	392 500,87	1 329 119,99	Метод спутниковых геодезических измерений (определений)	$\sqrt{(m_0^2 + m_1^2)} = \sqrt{(0,07^2 + 0,07^2)} = 0,10$	—
н2690У	392 501,24	1 329 126,92			
н2691У	392 498,17	1 329 127,06			
н2692У	392 497,94	1 329 120,11			
н2689У	392 500,87	1 329 119,99			

**2. Сведения о частях границ образуемого земельного участка** \_\_\_\_\_:3У37 \_\_\_\_\_ :  
 обозначение земельного участка

Обозначение части границ		Горизонтальное проложение (S), м	Описание прохождения части границ	Сведения о согласовании местоположения границ (согласовано/спорное)
от т.	до т.			
1	2	3	4	5
н2689У	н2690У	6,94	—	согласовано
н2690У	н2691У	3,07		
н2691У	н2692У	6,95		
н2692У	н2689У	2,93		

**3. Сведения о характеристиках образуемого земельного участка** \_\_\_\_\_:3У37 \_\_\_\_\_ :  
 обозначение земельного участка

№ п/п	Наименование характеристики земельного участка	Значение характеристики
1	2	3
1.	Адрес земельного участка	308001, Российская Федерация, Белгородская область, Белгород г, ГСК Дружба тер
1.1.	Сведения о местоположении земельного участка (при отсутствии адреса) в структурированном в соответствии с федеральной информационной адресной системой виде	—
1.2.	Дополнительные сведения о местоположении земельного участка	—
2.	Категория земель	Земли населенных пунктов
3.	Вид (виды) разрешенного использования	размещение гаражей для собственных нужд
3.1.	Дополнительные сведения об использовании земельного участка	—

1	2	3
4.	Реестровый номер границ территориальной зоны или в случае отсутствия такого реестрового номера ее индивидуальное обозначение (вид, тип, номер, индекс)	—
5.	Площадь земельного участка ± величина погрешности определения (вычисления) площади ( $P \pm \Delta P$ ), м <sup>2</sup>	21 ± 2,00
6.	Формула, примененная для вычисления предельной погрешности определения площади земельного участка, с подставленными значениями и итоговые (вычисленные) значения	$3,5 * M_t * \sqrt{P} = 3,5 * 0,10 * \sqrt{(21,00)} = 2$
7.	Предельный минимальный и максимальный размеры земельного участка ( $R_{\text{мин}}$ и $R_{\text{макс}}$ ), м <sup>2</sup>	$R_{\text{мин}} = \text{—}$ $R_{\text{макс}} = \text{—}$
8.	Кадастровый или иной государственный учетный номер (инвентарный) объекта недвижимости, расположенного на образуемом земельном участке	31:16:0222014:46
9.	Кадастровые номера исходных земельных участков	—
9.1.	Кадастровый номер входящего в состав земельного участка, представляющего собой единое землепользование (номер контура многоконтурного земельного участка), преобразование которого осуществляется	—
9.2.	Кадастровые номера земельных участков, исключаемых из состава измененного (исходного) земельного участка, представляющего собой единое землепользование	—
9.3.	Кадастровый или иной государственный учетный номер (инвентарный) объекта недвижимости, расположенного на измененном земельном участке	—
10.	Условный номер земельного участка	209
11.	Учетный номер проекта межевания территории	—
12.	Дополнительные сведения об образовании земельного участка	—
13.	Сведения о земельных участках (землях общего пользования, территории общего пользования), посредством которых обеспечивается доступ	—
14.	Иные сведения	—
<b>4. Пояснения к сведениям об образуемом земельном участке</b>		<b>:ЗУ37 :</b> обозначение земельного участка

1. \_\_\_\_\_

**1. Сведения о характерных точках границ образуемого земельного участка** \_\_\_\_\_ :ЗУ38 \_\_\_\_\_ :  
 обозначение земельного участка

Система координат \_\_\_\_\_ 31.1 \_\_\_\_\_ Зона № \_\_\_\_\_ 1 \_\_\_\_\_

Обозначение характерных точек границ	Координаты, м		Метод определения координат	Формулы, примененные для расчета средней квадратической погрешности определения координат характерных точек границ (Mt), с подставленными в такие формулы значениями и итоговые (вычисленные) значения Mt, м	Описание закрепления точки
	X	Y			
1	2	3	4	5	6
н2693У	392 614,69	1 329 093,77	Метод спутниковых геодезических измерений (определений)	$\sqrt{(m0^2 + m1^2)} = \sqrt{(0,07^2 + 0,07^2)} = 0,10$	—
н2694У	392 612,05	1 329 102,35			
н4514У	392 607,58	1 329 100,95			
н22699У	392 607,59	1 329 100,92			
н10176У	392 609,46	1 329 094,76			
н4515У	392 610,21	1 329 092,27			
н2693У	392 614,69	1 329 093,77			

214

**2. Сведения о частях границ образуемого земельного участка** \_\_\_\_\_ :ЗУ38 \_\_\_\_\_ :  
 обозначение земельного участка

Обозначение части границ		Горизонтальное проложение (S), м	Описание прохождения части границ	Сведения о согласовании местоположения границ (согласовано/спорное)
от т.	до т.			
1	2	3	4	5
н2693У	н2694У	8,98	—	согласовано
н2694У	н4514У	4,68		
н4514У	н22699У	0,03		
н22699У	н10176У	6,44		
н10176У	н4515У	2,60		

1	2	3	4	5
н4515У	н2693У	4,72	—	согласовано
<b>3. Сведения о характеристиках образуемого земельного участка</b> _____ :ЗУ38 _____ :				
обозначение земельного участка				
№ п/п	Наименование характеристики земельного участка	Значение характеристики		
1	2	3		
1.	Адрес земельного участка	308001, Российская Федерация, Белгородская область, Белгород г, ГСК Дружба тер		
1.1.	Сведения о местоположении земельного участка (при отсутствии адреса) в структурированном в соответствии с федеральной информационной адресной системой виде	—		
1.2.	Дополнительные сведения о местоположении земельного участка	—		
2.	Категория земель	Земли населенных пунктов		
3.	Вид (виды) разрешенного использования	размещение гаражей для собственных нужд		
3.1.	Дополнительные сведения об использовании земельного участка	—		
4.	Реестровый номер границ территориальной зоны или в случае отсутствия такого реестрового номера ее индивидуальное обозначение (вид, тип, номер, индекс)	—		
5.	Площадь земельного участка ± величина погрешности определения (вычисления) площади ( $P \pm \Delta P$ ), м <sup>2</sup>	42 ± 2,00		
6.	Формула, примененная для вычисления предельной погрешности определения площади земельного участка, с подставленными значениями и итоговые (вычисленные) значения	$3,5 * M_t * \sqrt{P} = 3,5 * 0,10 * \sqrt{(42,00)} = 2$		
7.	Предельный минимальный и максимальный размеры земельного участка ( $P_{\text{мин}}$ и $P_{\text{макс}}$ ), м <sup>2</sup>	$P_{\text{мин}} = \text{—}$ $P_{\text{макс}} = \text{—}$		
8.	Кадастровый или иной государственный учетный номер (инвентарный) объекта недвижимости, расположенного на образуемом земельном участке	31:16:0124024:2088		
9.	Кадастровые номера исходных земельных участков	—		
9.1.	Кадастровый номер входящего в состав земельного участка, представляющего собой единое землепользование (номер контура многоконтурного земельного участка), преобразование которого осуществляется	—		

1	2	3
9.2.	Кадастровые номера земельных участков, исключаемых из состава измененного (исходного) земельного участка, представляющего собой единое землепользование	—
9.3.	Кадастровый или иной государственный учетный номер (инвентарный) объекта недвижимости, расположенного на измененном земельном участке	—
10.	Условный номер земельного участка	168a
11.	Учетный номер проекта межевания территории	—
12.	Дополнительные сведения об образовании земельного участка	—
13.	Сведения о земельных участках (землях общего пользования, территории общего пользования), посредством которых обеспечивается доступ	—
14.	Иные сведения	—

**4. Пояснения к сведениям об образуемом земельном участке** \_\_\_\_\_ :3У38 \_\_\_\_\_ :  
 обозначение земельного участка

1. \_\_\_\_\_

**1. Сведения о характерных точках границ образуемого земельного участка** \_\_\_\_\_ :3У39 \_\_\_\_\_ :  
 обозначение земельного участка

Система координат \_\_\_\_\_ 31.1 \_\_\_\_\_ Зона № \_\_\_\_\_ 1 \_\_\_\_\_

Обозначение характерных точек границ	Координаты, м		Метод определения координат	Формулы, примененные для расчета средней квадратической погрешности определения координат характерных точек границ (Mt), с подставленными в такие формулы значениями и итоговые (вычисленные) значения Mt, м	Описание закрепления точки
	X	Y			
1	2	3	4	5	6
н3462У	392 613,74	1 329 082,82	Метод спутниковых геодезических измерений (определений)	$\sqrt{(m0^2 + m1^2)} = \sqrt{(0,07^2 + 0,07^2)} = 0,10$	—
н4518У	392 612,26	1 329 087,52			
н4519У	392 600,55	1 329 083,59			
н2700У	392 601,87	1 329 079,35			



1	2	3	4	5	6
н3462У	392 613,74	1 329 082,82	Метод спутниковых геодезических измерений (определений)	$\sqrt{(m0^2 + m1^2)} = \sqrt{(0,07^2 + 0,07^2)} = 0,10$	—

**2. Сведения о частях границ образуемого земельного участка** \_\_\_\_\_ :ЗУ39 \_\_\_\_\_ :  
 обозначение земельного участка

Обозначение части границ		Горизонтальное проложение (S), м	Описание прохождения части границ	Сведения о согласовании местоположения границ (согласовано/спорное)
от т.	до т.			
1	2	3	4	5
н3462У	н4518У	4,93	—	согласовано
н4518У	н4519У	12,35		
н4519У	н2700У	4,44		
н2700У	н3462У	12,37		

**3. Сведения о характеристиках образуемого земельного участка** \_\_\_\_\_ :ЗУ39 \_\_\_\_\_ :  
 обозначение земельного участка

№ п/п	Наименование характеристики земельного участка	Значение характеристики
1	2	3
1.	Адрес земельного участка	308001, Российская Федерация, Белгородская область, Белгород г, ГСК Дружба тер
1.1.	Сведения о местоположении земельного участка (при отсутствии адреса) в структурированном в соответствии с федеральной информационной адресной системой виде	—
1.2.	Дополнительные сведения о местоположении земельного участка	—
2.	Категория земель	Земли населенных пунктов
3.	Вид (виды) разрешенного использования	размещение гаражей для собственных нужд
3.1.	Дополнительные сведения об использовании земельного участка	—
4.	Реестровый номер границ территориальной зоны или в случае отсутствия такого реестрового номера ее индивидуальное обозначение (вид, тип, номер, индекс)	—
5.	Площадь земельного участка ± величина погрешности определения (вычисления) площади ( $P \pm \Delta P$ ), м <sup>2</sup>	58 ± 3,00
6.	Формула, примененная для вычисления предельной погрешности определения площади земельного участка, с подставленными значениями и итоговые (вычисленные) значения	$3,5 * M_t * \sqrt{P} = 3,5 * 0,10 * \sqrt{(58,00)} = 3$

1	2	3
7.	Предельный минимальный и максимальный размеры земельного участка (Рмин) и (Рмакс), м <sup>2</sup>	Рмин = — Рмакс = —
8.	Кадастровый или иной государственный учетный номер (инвентарный) объекта недвижимости, расположенного на образуемом земельном участке	31:16:0222012:70
9.	Кадастровые номера исходных земельных участков	—
9.1.	Кадастровый номер входящего в состав земельного участка, представляющего собой единое землепользование (номер контура многоконтурного земельного участка), преобразование которого осуществляется	—
9.2.	Кадастровые номера земельных участков, исключаемых из состава измененного (исходного) земельного участка, представляющего собой единое землепользование	—
9.3.	Кадастровый или иной государственный учетный номер (инвентарный) объекта недвижимости, расположенного на измененном земельном участке	—
10.	Условный номер земельного участка	170
11.	Учетный номер проекта межевания территории	—
12.	Дополнительные сведения об образовании земельного участка	—
13.	Сведения о земельных участках (землях общего пользования, территории общего пользования), посредством которых обеспечивается доступ	—
14.	Иные сведения	—
<b>4. Пояснения к сведениям об образуемом земельном участке</b>		:3У39 : обозначение земельного участка
1.	—	—

**1. Сведения о характерных точках границ образуемого земельного участка** \_\_\_\_\_ :3У40 \_\_\_\_\_ :  
 обозначение земельного участка

Система координат \_\_\_\_\_ 31.1 \_\_\_\_\_ Зона № \_\_\_\_\_ 1 \_\_\_\_\_

Обозначение характерных точек границ	Координаты, м		Метод определения координат	Формулы, примененные для расчета средней квадратической погрешности определения координат характерных точек границ (Mt), с подставленными в такие формулы значениями и итоговые (вычисленные) значения Mt, м	Описание закрепления точки
	X	Y			
1	2	3	4	5	6
н2698У	392 612,26	1 329 087,52	Метод спутниковых геодезических измерений (определений)	$\sqrt{(m0^2 + m1^2)} = \sqrt{(0,07^2 + 0,07^2)} = 0,10$	—
н3463У	392 610,67	1 329 092,41			
н4516У	392 610,21	1 329 092,27			
н10177У	392 606,03	1 329 091,01			
н4520У	392 605,91	1 329 091,00			
н4522У	392 602,33	1 329 089,82			
н4524У	392 598,93	1 329 088,68			
н2699У	392 600,55	1 329 083,59			
н2698У	392 612,26	1 329 087,52			

219

**2. Сведения о частях границ образуемого земельного участка** \_\_\_\_\_ :3У40 \_\_\_\_\_ :  
 обозначение земельного участка

Обозначение части границ		Горизонтальное проложение (S), м	Описание прохождения части границ	Сведения о согласовании местоположения границ (согласовано/спорное)
от т.	до т.			
1	2	3	4	5
н2698У	н3463У	5,14	—	согласовано
н3463У	н4516У	0,48		
н4516У	н10177У	4,37		

1	2	3	4	5
н10177У	н4520У	0,12	—	согласовано
н4520У	н4522У	3,77		
н4522У	н4524У	3,59		
н4524У	н2699У	5,34		
н2699У	н2698У	12,35		

**3. Сведения о характеристиках образуемого земельного участка** \_\_\_\_\_ :ЗУ40 \_\_\_\_\_ :  
 обозначение земельного участка

№ п/п	Наименование характеристики земельного участка	Значение характеристики
1	2	3
1.	Адрес земельного участка	308001, Российская Федерация, Белгородская область, Белгород г, ГСК Дружба тер
1.1.	Сведения о местоположении земельного участка (при отсутствии адреса) в структурированном в соответствии с федеральной информационной адресной системой виде	—
1.2.	Дополнительные сведения о местоположении земельного участка	—
2.	Категория земель	Земли населенных пунктов
3.	Вид (виды) разрешенного использования	размещение гаражей для собственных нужд
3.1.	Дополнительные сведения об использовании земельного участка	—
4.	Реестровый номер границ территориальной зоны или в случае отсутствия такого реестрового номера ее индивидуальное обозначение (вид, тип, номер, индекс)	—
5.	Площадь земельного участка ± величина погрешности определения (вычисления) площади ( $P \pm \Delta P$ ), м <sup>2</sup>	65 ± 3,00
6.	Формула, примененная для вычисления предельной погрешности определения площади земельного участка, с подставленными значениями и итоговые (вычисленные) значения	$3,5 * M_t * \sqrt{P} = 3,5 * 0,10 * \sqrt{(65,00)} = 3$
7.	Предельный минимальный и максимальный размеры земельного участка ( $R_{\text{мин}}$ и $R_{\text{макс}}$ ), м <sup>2</sup>	$R_{\text{мин}} = \text{—}$ $R_{\text{макс}} = \text{—}$
8.	Кадастровый или иной государственный учетный номер (инвентарный) объекта недвижимости, расположенного на образуемом земельном участке	—
9.	Кадастровые номера исходных земельных участков	—

1	2	3
9.1.	Кадастровый номер входящего в состав земельного участка, представляющего собой единое землепользование (номер контура многоконтурного земельного участка), преобразование которого осуществляется	—
9.2.	Кадастровые номера земельных участков, исключаемых из состава измененного (исходного) земельного участка, представляющего собой единое землепользование	—
9.3.	Кадастровый или иной государственный учетный номер (инвентарный) объекта недвижимости, расположенного на измененном земельном участке	—
10.	Условный номер земельного участка	170а
11.	Учетный номер проекта межевания территории	—
12.	Дополнительные сведения об образовании земельного участка	—
13.	Сведения о земельных участках (землях общего пользования, территории общего пользования), посредством которых обеспечивается доступ	—
14.	Иные сведения	—

**4. Пояснения к сведениям об образуемом земельном участке** \_\_\_\_\_:3У40 \_\_\_\_\_ :  
 обозначение земельного участка

1. \_\_\_\_\_

**1. Сведения о характерных точках границ образуемого земельного участка** \_\_\_\_\_:3У41 \_\_\_\_\_ :  
 обозначение земельного участка

Система координат \_\_\_\_\_ 31.1 \_\_\_\_\_ Зона № \_\_\_\_\_ 1 \_\_\_\_\_

Обозначение характерных точек границ	Координаты, м		Метод определения координат	Формулы, примененные для расчета средней квадратической погрешности определения координат характерных точек границ (Mt), с подставленными в такие формулы значениями и итоговые (вычисленные) значения Mt, м	Описание закрепления точки
	X	Y			
1	2	3	4	5	6
н2709У	392 605,91	1 329 091,00	Метод спутниковых геодезических измерений (определений)	$\sqrt{(m0^2 + m1^2)} = \sqrt{(0,07^2 + 0,07^2)} = 0,10$	—

1	2	3	4	5	6
н2710У	392 603,40	1 329 099,49	Метод спутниковых геодезических измерений (определений)	$\sqrt{(m_0^2 + m_1^2)} = \sqrt{(0,07^2 + 0,07^2)} = 0,10$	—
н4526У	392 599,81	1 329 098,43			
н4523У	392 602,33	1 329 089,82			
н2709У	392 605,91	1 329 091,00			

**2. Сведения о частях границ образуемого земельного участка** \_\_\_\_\_:ЗУ41 \_\_\_\_\_:  
 обозначение земельного участка

Обозначение части границ		Горизонтальное проложение (S), м	Описание прохождения части границ	Сведения о согласовании местоположения границ (согласовано/спорное)
от т.	до т.			
1	2	3	4	5
н2709У	н2710У	8,85	—	согласовано
н2710У	н4526У	3,74		
н4526У	н4523У	8,97		
н4523У	н2709У	3,77		

222

**3. Сведения о характеристиках образуемого земельного участка** \_\_\_\_\_:ЗУ41 \_\_\_\_\_:  
 обозначение земельного участка

№ п/п	Наименование характеристики земельного участка	Значение характеристики
1	2	3
1.	Адрес земельного участка	308001, Российская Федерация, Белгородская область, Белгород г, ГСК Дружба тер
1.1.	Сведения о местоположении земельного участка (при отсутствии адреса) в структурированном в соответствии с федеральной информационной адресной системой виде	—
1.2.	Дополнительные сведения о местоположении земельного участка	—
2.	Категория земель	Земли населенных пунктов
3.	Вид (виды) разрешенного использования	размещение гаражей для собственных нужд
3.1.	Дополнительные сведения об использовании земельного участка	—
4.	Реестровый номер границ территориальной зоны или в случае отсутствия такого реестрового номера ее индивидуальное обозначение (вид, тип, номер, индекс)	—

1	2	3
5.	Площадь земельного участка ± величина погрешности определения (вычисления) площади ( $P \pm \Delta P$ ), м <sup>2</sup>	$33 \pm 2,00$
6.	Формула, примененная для вычисления предельной погрешности определения площади земельного участка, с подставленными значениями и итоговые (вычисленные) значения	$3,5 * M_t * \sqrt{P} = 3,5 * 0,10 * \sqrt{(33,00)} = 2$
7.	Предельный минимальный и максимальный размеры земельного участка ( $R_{\text{мин}}$ и $R_{\text{макс}}$ ), м <sup>2</sup>	$R_{\text{мин}} = \text{—}$ $R_{\text{макс}} = \text{—}$
8.	Кадастровый или иной государственный учетный номер (инвентарный) объекта недвижимости, расположенного на образуемом земельном участке	—
9.	Кадастровые номера исходных земельных участков	—
9.1.	Кадастровый номер входящего в состав земельного участка, представляющего собой единое землепользование (номер контура многоконтурного земельного участка), преобразование которого осуществляется	—
9.2.	Кадастровые номера земельных участков, исключаемых из состава измененного (исходного) земельного участка, представляющего собой единое землепользование	—
9.3.	Кадастровый или иной государственный учетный номер (инвентарный) объекта недвижимости, расположенного на измененном земельном участке	—
10.	Условный номер земельного участка	167
11.	Учетный номер проекта межевания территории	—
12.	Дополнительные сведения об образовании земельного участка	—
13.	Сведения о земельных участках (землях общего пользования, территории общего пользования), посредством которых обеспечивается доступ	—
14.	Иные сведения	—
<b>4. Пояснения к сведениям об образуемом земельном участке</b>		<b>:ЗУ41 :</b> обозначение земельного участка
1.		—

**1. Сведения о характерных точках границ образуемого земельного участка** \_\_\_\_\_ :3У42 \_\_\_\_\_ :  
 обозначение земельного участка

Система координат \_\_\_\_\_ 31.1 \_\_\_\_\_ Зона № \_\_\_\_\_ 1 \_\_\_\_\_

Обозначение характерных точек границ	Координаты, м		Метод определения координат	Формулы, примененные для расчета средней квадратической погрешности определения координат характерных точек границ (Mt), с подставленными в такие формулы значениями и итоговые (вычисленные) значения Mt, м	Описание закрепления точки
	X	Y			
1	2	3	4	5	6
н2714У	392 602,33	1 329 089,82	Метод спутниковых геодезических измерений (определений)	$\sqrt{(m0^2 + m1^2)} = \sqrt{(0,07^2 + 0,07^2)} = 0,10$	—
н2715У	392 599,81	1 329 098,43			
н4527У	392 595,81	1 329 097,36			
н4528У	392 598,35	1 329 088,48			
н3464У	392 598,93	1 329 088,68			
н2714У	392 602,33	1 329 089,82			

224

**2. Сведения о частях границ образуемого земельного участка** \_\_\_\_\_ :3У42 \_\_\_\_\_ :  
 обозначение земельного участка

Обозначение части границ		Горизонтальное проложение (S), м	Описание прохождения части границ	Сведения о согласовании местоположения границ (согласовано/спорное)
от т.	до т.			
1	2	3	4	5
н2714У	н2715У	8,97	—	согласовано
н2715У	н4527У	4,14		
н4527У	н4528У	9,24		
н4528У	н3464У	0,61		
н3464У	н2714У	3,59		

**3. Сведения о характеристиках образуемого земельного участка** \_\_\_\_\_ :3У42 \_\_\_\_\_ :  
 обозначение земельного участка

№ п/п	Наименование характеристики земельного участка	Значение характеристики
-------	--	-------------------------



1	2	3
1.	Адрес земельного участка	308001, Российская Федерация, Белгородская область, Белгород г, ГСК Дружба тер
1.1.	Сведения о местоположении земельного участка (при отсутствии адреса) в структурированном в соответствии с федеральной информационной адресной системой виде	—
1.2.	Дополнительные сведения о местоположении земельного участка	—
2.	Категория земель	Земли населенных пунктов
3.	Вид (виды) разрешенного использования	размещение гаражей для собственных нужд
3.1.	Дополнительные сведения об использовании земельного участка	—
4.	Реестровый номер границ территориальной зоны или в случае отсутствия такого реестрового номера ее индивидуальное обозначение (вид, тип, номер, индекс)	—
5.	Площадь земельного участка ± величина погрешности определения (вычисления) площади ( $P \pm \Delta P$ ), м <sup>2</sup>	38 ± 2,00
6.	Формула, примененная для вычисления предельной погрешности определения площади земельного участка, с подставленными значениями и итоговые (вычисленные) значения	$3,5 * M_t * \sqrt{P} = 3,5 * 0,10 * \sqrt{(38,00)} = 2$
7.	Предельный минимальный и максимальный размеры земельного участка ( $R_{\text{мин}}$ и $R_{\text{макс}}$ ), м <sup>2</sup>	$R_{\text{мин}} = \text{—}$ $R_{\text{макс}} = \text{—}$
8.	Кадастровый или иной государственный учетный номер (инвентарный) объекта недвижимости, расположенного на образуемом земельном участке	—
9.	Кадастровые номера исходных земельных участков	—
9.1.	Кадастровый номер входящего в состав земельного участка, представляющего собой единое землепользование (номер контура многоконтурного земельного участка), преобразование которого осуществляется	—
9.2.	Кадастровые номера земельных участков, исключаемых из состава измененного (исходного) земельного участка, представляющего собой единое землепользование	—
9.3.	Кадастровый или иной государственный учетный номер (инвентарный) объекта недвижимости, расположенного на измененном земельном участке	—

1	2	3
10.	Условный номер земельного участка	166
11.	Учетный номер проекта межевания территории	—
12.	Дополнительные сведения об образовании земельного участка	—
13.	Сведения о земельных участках (землях общего пользования, территории общего пользования), посредством которых обеспечивается доступ	—
14.	Иные сведения	—

**4. Пояснения к сведениям об образуемом земельном участке** \_\_\_\_\_ :3У42 :  
 обозначение земельного участка

1. \_\_\_\_\_

**1. Сведения о характерных точках границ образуемого земельного участка** \_\_\_\_\_ :3У43 :  
 обозначение земельного участка

Система координат \_\_\_\_\_ 31.1 \_\_\_\_\_ Зона № \_\_\_\_\_ 1

Обозначение характерных точек границ	Координаты, м		Метод определения координат	Формулы, примененные для расчета средней квадратической погрешности определения координат характерных точек границ (Mt), с подставленными в такие формулы значениями и итоговые (вычисленные) значения Mt, м	Описание закрепления точки
	X	Y			
1	2	3	4	5	6
н2718У	392 598,35	1 329 088,48	Метод спутниковых геодезических измерений (определений)	$\sqrt{(m_0^2 + m_1^2)} = \sqrt{(0,07^2 + 0,07^2)} = 0,10$	—
н2719У	392 595,81	1 329 097,36			
н4529У	392 590,84	1 329 095,84			
н4530У	392 593,50	1 329 087,07			
н2718У	392 598,35	1 329 088,48			

2. Сведения о частях границ образуемого земельного участка _____:ЗУ43 _____:				
обозначение земельного участка				
Обозначение части границ		Горизонтальное проложение (S), м	Описание прохождения части границ	Сведения о согласовании местоположения границ (согласовано/спорное)
от т.	до т.			
1	2	3	4	5
н2718У	н2719У	9,24	—	согласовано
н2719У	н4529У	5,20		
н4529У	н4530У	9,16		
н4530У	н2718У	5,05		
3. Сведения о характеристиках образуемого земельного участка _____:ЗУ43 _____:				
обозначение земельного участка				
№ п/п	Наименование характеристики земельного участка		Значение характеристики	
1	2		3	
1.	Адрес земельного участка		308001, Российская Федерация, Белгородская область, Белгород г, ГСК Дружба тер	
1.1.	Сведения о местоположении земельного участка (при отсутствии адреса) в структурированном в соответствии с федеральной информационной адресной системой виде		—	
1.2.	Дополнительные сведения о местоположении земельного участка		—	
2.	Категория земель		Земли населенных пунктов	
3.	Вид (виды) разрешенного использования		размещение гаражей для собственных нужд	
3.1.	Дополнительные сведения об использовании земельного участка		—	
4.	Реестровый номер границ территориальной зоны или в случае отсутствия такого реестрового номера ее индивидуальное обозначение (вид, тип, номер, индекс)		—	
5.	Площадь земельного участка ± величина погрешности определения (вычисления) площади ( $P \pm \Delta P$ ), м <sup>2</sup>		47 ± 2,00	
6.	Формула, примененная для вычисления предельной погрешности определения площади земельного участка, с подставленными значениями и итоговые (вычисленные) значения		$3,5 * M_t * \sqrt{P} = 3,5 * 0,10 * \sqrt{(47,00)} = 2$	
7.	Предельный минимальный и максимальный размеры земельного участка (Рмин) и (Рмакс), м <sup>2</sup>		Рмин = — Рмакс = —	

1	2	3
8.	Кадастровый или иной государственный учетный номер (инвентарный) объекта недвижимости, расположенного на образуемом земельном участке	31:16:0222014:78
9.	Кадастровые номера исходных земельных участков	—
9.1.	Кадастровый номер входящего в состав земельного участка, представляющего собой единое землепользование (номер контура многоконтурного земельного участка), преобразование которого осуществляется	—
9.2.	Кадастровые номера земельных участков, исключаемых из состава измененного (исходного) земельного участка, представляющего собой единое землепользование	—
9.3.	Кадастровый или иной государственный учетный номер (инвентарный) объекта недвижимости, расположенного на измененном земельном участке	—
10.	Условный номер земельного участка	165
11.	Учетный номер проекта межевания территории	—
12.	Дополнительные сведения об образовании земельного участка	—
13.	Сведения о земельных участках (землях общего пользования, территории общего пользования), посредством которых обеспечивается доступ	—
14.	Иные сведения	—

228

**4. Пояснения к сведениям об образуемом земельном участке** \_\_\_\_\_ :  
 \_\_\_\_\_  
 обозначение земельного участка

1. \_\_\_\_\_

**1. Сведения о характерных точках границ образуемого земельного участка** \_\_\_\_\_ :  
 \_\_\_\_\_  
 обозначение земельного участка

Система координат \_\_\_\_\_ 31.1 \_\_\_\_\_ Зона № \_\_\_\_\_ 1 \_\_\_\_\_

Обозначение характерных точек границ	Координаты, м		Метод определения координат	Формулы, примененные для расчета средней квадратической погрешности определения координат характерных точек границ (Mt), с подставленными в такие формулы значениями и итоговые (вычисленные) значения Mt, м	Описание закрепления точки
	X	Y			

1	2	3	4	5	6
н2726У	392 588,59	1 329 088,05	Метод спутниковых геодезических измерений (определений)	$\sqrt{(m_0^2 + m_1^2)} = \sqrt{(0,07^2 + 0,07^2)} = 0,10$	—
н2727У	392 586,72	1 329 094,47			
н4532У	392 583,01	1 329 093,39			
н4533У	392 584,88	1 329 086,97			
н2726У	392 588,59	1 329 088,05			

**2. Сведения о частях границ образуемого земельного участка** \_\_\_\_\_:ЗУ44 \_\_\_\_\_:  
 обозначение земельного участка

Обозначение части границ		Горизонтальное проложение (S), м	Описание прохождения части границ	Сведения о согласовании местоположения границ (согласовано/спорное)
от т.	до т.			
1	2	3	4	5
н2726У	н2727У	6,69	—	согласовано
н2727У	н4532У	3,86		
н4532У	н4533У	6,69		
н4533У	н2726У	3,86		

**3. Сведения о характеристиках образуемого земельного участка** \_\_\_\_\_:ЗУ44 \_\_\_\_\_:  
 обозначение земельного участка

№ п/п	Наименование характеристики земельного участка	Значение характеристики
1	2	3
1.	Адрес земельного участка	308001, Российская Федерация, Белгородская область, Белгород г, ГСК Дружба тер
1.1.	Сведения о местоположении земельного участка (при отсутствии адреса) в структурированном в соответствии с федеральной информационной адресной системой виде	—
1.2.	Дополнительные сведения о местоположении земельного участка	—
2.	Категория земель	Земли населенных пунктов
3.	Вид (виды) разрешенного использования	размещение гаражей для собственных нужд
3.1.	Дополнительные сведения об использовании земельного участка	—

1	2	3
4.	Реестровый номер границ территориальной зоны или в случае отсутствия такого реестрового номера ее индивидуальное обозначение (вид, тип, номер, индекс)	—
5.	Площадь земельного участка ± величина погрешности определения (вычисления) площади ( $P \pm \Delta P$ ), м <sup>2</sup>	26 ± 2,00
6.	Формула, примененная для вычисления предельной погрешности определения площади земельного участка, с подставленными значениями и итоговые (вычисленные) значения	$3,5 * M_t * \sqrt{P} = 3,5 * 0,10 * \sqrt{(26,00)} = 2$
7.	Предельный минимальный и максимальный размеры земельного участка ( $P_{\text{мин}}$ и $P_{\text{макс}}$ ), м <sup>2</sup>	$P_{\text{мин}} = \text{—}$ $P_{\text{макс}} = \text{—}$
8.	Кадастровый или иной государственный учетный номер (инвентарный) объекта недвижимости, расположенного на образуемом земельном участке	31:16:0222014:90
9.	Кадастровые номера исходных земельных участков	—
9.1.	Кадастровый номер входящего в состав земельного участка, представляющего собой единое землепользование (номер контура многоконтурного земельного участка), преобразование которого осуществляется	—
9.2.	Кадастровые номера земельных участков, исключаемых из состава измененного (исходного) земельного участка, представляющего собой единое землепользование	—
9.3.	Кадастровый или иной государственный учетный номер (инвентарный) объекта недвижимости, расположенного на измененном земельном участке	—
10.	Условный номер земельного участка	163
11.	Учетный номер проекта межевания территории	—
12.	Дополнительные сведения об образовании земельного участка	—
13.	Сведения о земельных участках (землях общего пользования, территории общего пользования), посредством которых обеспечивается доступ	—
14.	Иные сведения	—
<b>4. Пояснения к сведениям об образуемом земельном участке</b>		<b>:ЗУ44 :</b> обозначение земельного участка

1. \_\_\_\_\_

**1. Сведения о характерных точках границ образуемого земельного участка** \_\_\_\_\_ :3У45 \_\_\_\_\_ :  
 обозначение земельного участка

Система координат \_\_\_\_\_ 31.1 \_\_\_\_\_ Зона № \_\_\_\_\_ 1 \_\_\_\_\_

Обозначение характерных точек границ	Координаты, м		Метод определения координат	Формулы, примененные для расчета средней квадратической погрешности определения координат характерных точек границ (Mt), с подставленными в такие формулы значениями и итоговые (вычисленные) значения Mt, м	Описание закрепления точки
	X	Y			
1	2	3	4	5	6
н2730У	392 583,01	1 329 093,39	Метод спутниковых геодезических измерений (определений)	$\sqrt{(m0^2 + m1^2)} = \sqrt{(0,07^2 + 0,07^2)} = 0,10$	—
н4534У	392 579,33	1 329 092,32			
н4535У	392 581,20	1 329 085,88			
н2732У	392 582,10	1 329 082,79			
н2733У	392 585,78	1 329 083,86			
н2729У	392 584,88	1 329 086,97			
н2730У	392 583,01	1 329 093,39			

231

**2. Сведения о частях границ образуемого земельного участка** \_\_\_\_\_ :3У45 \_\_\_\_\_ :  
 обозначение земельного участка

Обозначение части границ		Горизонтальное проложение (S), м	Описание прохождения части границ	Сведения о согласовании местоположения границ (согласовано/спорное)
от т.	до т.			
1	2	3	4	5
н2730У	н4534У	3,83	—	согласовано
н4534У	н4535У	6,71		
н4535У	н2732У	3,22		
н2732У	н2733У	3,83		
н2733У	н2729У	3,24		

1	2	3	4	5
н2729У	н2730У	6,69	—	согласовано
<b>3. Сведения о характеристиках образуемого земельного участка</b> :ЗУ45 :				
обозначение земельного участка				
№ п/п	Наименование характеристики земельного участка	Значение характеристики		
1	2	3		
1.	Адрес земельного участка	308001, Российская Федерация, Белгородская область, Белгород г, ГСК Дружба тер		
1.1.	Сведения о местоположении земельного участка (при отсутствии адреса) в структурированном в соответствии с федеральной информационной адресной системой виде	—		
1.2.	Дополнительные сведения о местоположении земельного участка	—		
2.	Категория земель	Земли населенных пунктов		
3.	Вид (виды) разрешенного использования	размещение гаражей для собственных нужд		
3.1.	Дополнительные сведения об использовании земельного участка	—		
4.	Реестровый номер границ территориальной зоны или в случае отсутствия такого реестрового номера ее индивидуальное обозначение (вид, тип, номер, индекс)	—		
5.	Площадь земельного участка ± величина погрешности определения (вычисления) площади ( $P \pm \Delta P$ ), м <sup>2</sup>	38 ± 2,00		
6.	Формула, примененная для вычисления предельной погрешности определения площади земельного участка, с подставленными значениями и итоговые (вычисленные) значения	$3,5 * M_t * \sqrt{P} = 3,5 * 0,10 * \sqrt{(38,00)} = 2$		
7.	Предельный минимальный и максимальный размеры земельного участка ( $R_{\text{мин}}$ и $R_{\text{макс}}$ ), м <sup>2</sup>	$R_{\text{мин}} = \text{—}$ $R_{\text{макс}} = \text{—}$		
8.	Кадастровый или иной государственный учетный номер (инвентарный) объекта недвижимости, расположенного на образуемом земельном участке	31:16:0222014:107		
9.	Кадастровые номера исходных земельных участков	—		
9.1.	Кадастровый номер входящего в состав земельного участка, представляющего собой единое землепользование (номер контура многоконтурного земельного участка), преобразование которого осуществляется	—		



1	2	3
9.2.	Кадастровые номера земельных участков, исключаемых из состава измененного (исходного) земельного участка, представляющего собой единое землепользование	—
9.3.	Кадастровый или иной государственный учетный номер (инвентарный) объекта недвижимости, расположенного на измененном земельном участке	—
10.	Условный номер земельного участка	162
11.	Учетный номер проекта межевания территории	—
12.	Дополнительные сведения об образовании земельного участка	—
13.	Сведения о земельных участках (землях общего пользования, территории общего пользования), посредством которых обеспечивается доступ	—
14.	Иные сведения	—

**4. Пояснения к сведениям об образуемом земельном участке** \_\_\_\_\_ :  
 \_\_\_\_\_ :  
 обозначение земельного участка

1. \_\_\_\_\_

**1. Сведения о характерных точках границ образуемого земельного участка** \_\_\_\_\_ :  
 \_\_\_\_\_ :  
 обозначение земельного участка

Система координат \_\_\_\_\_ 31.1 \_\_\_\_\_ Зона № \_\_\_\_\_ 1

Обозначение характерных точек границ	Координаты, м		Метод определения координат	Формулы, примененные для расчета средней квадратической погрешности определения координат характерных точек границ (Mt), с подставленными в такие формулы значениями и итоговые (вычисленные) значения Mt, м	Описание закрепления точки
	X	Y			
1	2	3	4	5	6
н2742У	392 574,72	1 329 084,01	Метод спутниковых геодезических измерений (определений)	$\sqrt{(m0^2 + m1^2)} = \sqrt{(0,07^2 + 0,07^2)} = 0,10$	—
н2743У	392 572,85	1 329 090,44			
н4539У	392 569,46	1 329 089,45			
н4540У	392 571,33	1 329 083,02			

1	2	3	4	5	6
н2742У	392 574,72	1 329 084,01	Метод спутниковых геодезических измерений (определений)	$\sqrt{(m0^2 + m1^2)} = \sqrt{(0,07^2 + 0,07^2)} = 0,10$	—

**2. Сведения о частях границ образуемого земельного участка** \_\_\_\_\_ :ЗУ46 \_\_\_\_\_ :  
 обозначение земельного участка

Обозначение части границ		Горизонтальное проложение (S), м	Описание прохождения части границ	Сведения о согласовании местоположения границ (согласовано/спорное)
от т.	до т.			
1	2	3	4	5
н2742У	н2743У	6,70	—	согласовано
н2743У	н4539У	3,53		
н4539У	н4540У	6,70		
н4540У	н2742У	3,53		

**3. Сведения о характеристиках образуемого земельного участка** \_\_\_\_\_ :ЗУ46 \_\_\_\_\_ :  
 обозначение земельного участка

№ п/п	Наименование характеристики земельного участка	Значение характеристики
1	2	3
1.	Адрес земельного участка	308001, Российская Федерация, Белгородская область, Белгород г, ГСК Дружба тер
1.1.	Сведения о местоположении земельного участка (при отсутствии адреса) в структурированном в соответствии с федеральной информационной адресной системой виде	—
1.2.	Дополнительные сведения о местоположении земельного участка	—
2.	Категория земель	Земли населенных пунктов
3.	Вид (виды) разрешенного использования	размещение гаражей для собственных нужд
3.1.	Дополнительные сведения об использовании земельного участка	—
4.	Реестровый номер границ территориальной зоны или в случае отсутствия такого реестрового номера ее индивидуальное обозначение (вид, тип, номер, индекс)	—
5.	Площадь земельного участка ± величина погрешности определения (вычисления) площади (P ± ΔP), м²	24 ± 2,00
6.	Формула, примененная для вычисления предельной погрешности определения площади земельного участка, с подставленными значениями и итоговые (вычисленные) значения	$3,5 * M_t * \sqrt{(P)} = 3,5 * 0,10 * \sqrt{(24,00)} = 2$

1	2	3
7.	Предельный минимальный и максимальный размеры земельного участка (Рмин) и (Рмакс), м <sup>2</sup>	Рмин = — Рмакс = —
8.	Кадастровый или иной государственный учетный номер (инвентарный) объекта недвижимости, расположенного на образуемом земельном участке	31:16:0222014:80
9.	Кадастровые номера исходных земельных участков	—
9.1.	Кадастровый номер входящего в состав земельного участка, представляющего собой единое землепользование (номер контура многоконтурного земельного участка), преобразование которого осуществляется	—
9.2.	Кадастровые номера земельных участков, исключаемых из состава измененного (исходного) земельного участка, представляющего собой единое землепользование	—
9.3.	Кадастровый или иной государственный учетный номер (инвентарный) объекта недвижимости, расположенного на измененном земельном участке	—
10.	Условный номер земельного участка	159
11.	Учетный номер проекта межевания территории	—
12.	Дополнительные сведения об образовании земельного участка	—
13.	Сведения о земельных участках (землях общего пользования, территории общего пользования), посредством которых обеспечивается доступ	—
14.	Иные сведения	—
<b>4. Пояснения к сведениям об образуемом земельном участке</b>		:3У46 : обозначение земельного участка
1.	—	

**1. Сведения о характерных точках границ образуемого земельного участка** \_\_\_\_\_ :3У47 \_\_\_\_\_ :  
 обозначение земельного участка

Система координат \_\_\_\_\_ 31.1 \_\_\_\_\_ Зона № \_\_\_\_\_ 1 \_\_\_\_\_

Обозначение характерных точек границ	Координаты, м		Метод определения координат	Формулы, примененные для расчета средней квадратической погрешности определения координат характерных точек границ (Mt), с подставленными в такие формулы значениями и итоговые (вычисленные) значения Mt, м	Описание закрепления точки
	X	Y			
1	2	3	4	5	6
н2746У	392 571,33	1 329 083,02	Метод спутниковых геодезических измерений (определений)	$\sqrt{(m_0^2 + m_1^2)} = \sqrt{(0,07^2 + 0,07^2)} = 0,10$	—
н2747У	392 569,46	1 329 089,45			
н4541У	392 566,83	1 329 088,69			
н4542У	392 568,66	1 329 082,25			
н20573У	392 568,79	1 329 081,71			
н15706У	392 571,50	1 329 082,45			
н2746У	392 571,33	1 329 083,02			

236

**2. Сведения о частях границ образуемого земельного участка** \_\_\_\_\_ :3У47 \_\_\_\_\_ :  
 обозначение земельного участка

Обозначение части границ		Горизонтальное проложение (S), м	Описание прохождения части границ	Сведения о согласовании местоположения границ (согласовано/спорное)
от т.	до т.			
1	2	3	4	5
н2746У	н2747У	6,70	—	согласовано
н2747У	н4541У	2,74		
н4541У	н4542У	6,69		
н4542У	н20573У	0,56		
н20573У	н15706У	2,81		
н15706У	н2746У	0,59		

3. Сведения о характеристиках образуемого земельного участка _____ :ЗУ47 _____ :		
_____ обозначение земельного участка		
№ п/п	Наименование характеристики земельного участка	Значение характеристики
1	2	3
1.	Адрес земельного участка	308001, Российская Федерация, Белгородская область, Белгород г, ГСК Дружба тер
1.1.	Сведения о местоположении земельного участка (при отсутствии адреса) в структурированном в соответствии с федеральной информационной адресной системой виде	—
1.2.	Дополнительные сведения о местоположении земельного участка	—
2.	Категория земель	Земли населенных пунктов
3.	Вид (виды) разрешенного использования	размещение гаражей для собственных нужд
3.1.	Дополнительные сведения об использовании земельного участка	—
4.	Реестровый номер границ территориальной зоны или в случае отсутствия такого реестрового номера ее индивидуальное обозначение (вид, тип, номер, индекс)	—
5.	Площадь земельного участка ± величина погрешности определения (вычисления) площади ( $P \pm \Delta P$ ), м <sup>2</sup>	20 ± 2,00
6.	Формула, примененная для вычисления предельной погрешности определения площади земельного участка, с подставленными значениями и итоговые (вычисленные) значения	$3,5 * M_t * \sqrt{P} = 3,5 * 0,10 * \sqrt{(20,00)} = 2$
7.	Предельный минимальный и максимальный размеры земельного участка ( $R_{\text{мин}}$ и $R_{\text{макс}}$ ), м <sup>2</sup>	$R_{\text{мин}} = \text{—}$ $R_{\text{макс}} = \text{—}$
8.	Кадастровый или иной государственный учетный номер (инвентарный) объекта недвижимости, расположенного на образуемом земельном участке	31:16:0222014:109
9.	Кадастровые номера исходных земельных участков	—
9.1.	Кадастровый номер входящего в состав земельного участка, представляющего собой единое землепользование (номер контура многоконтурного земельного участка), преобразование которого осуществляется	—
9.2.	Кадастровые номера земельных участков, исключаемых из состава измененного (исходного) земельного участка, представляющего собой единое землепользование	—

1	2	3
9.3.	Кадастровый или иной государственный учетный номер (инвентарный) объекта недвижимости, расположенного на измененном земельном участке	—
10.	Условный номер земельного участка	158
11.	Учетный номер проекта межевания территории	—
12.	Дополнительные сведения об образовании земельного участка	—
13.	Сведения о земельных участках (землях общего пользования, территории общего пользования), посредством которых обеспечивается доступ	—
14.	Иные сведения	—

**4. Пояснения к сведениям об образуемом земельном участке** \_\_\_\_\_ :  
 \_\_\_\_\_ :ЗУ47  
 обозначение земельного участка

1. \_\_\_\_\_

**1. Сведения о характерных точках границ образуемого земельного участка** \_\_\_\_\_ :  
 \_\_\_\_\_ :ЗУ48  
 обозначение земельного участка

Система координат \_\_\_\_\_ 31.1 \_\_\_\_\_ Зона № \_\_\_\_\_ 1 \_\_\_\_\_

Обозначение характерных точек границ	Координаты, м		Метод определения координат	Формулы, примененные для расчета средней квадратической погрешности определения координат характерных точек границ (Mt), с подставленными в такие формулы значениями и итоговые (вычисленные) значения Mt, м	Описание закрепления точки
	X	Y			
1	2	3	4	5	6
н2754У	392 588,93	1 329 104,04	Метод спутниковых геодезических измерений (определений)	$\sqrt{(m_0^2 + m_1^2)} = \sqrt{(0,07^2 + 0,07^2)} = 0,10$	—
н2755У	392 587,29	1 329 108,58			
н2756У	392 586,46	1 329 112,37			
н2757У	392 582,40	1 329 111,40			
н2758У	392 584,45	1 329 102,80			

1	2	3	4	5	6
н2754У	392 588,93	1 329 104,04	Метод спутниковых геодезических измерений (определений)	$\sqrt{(m0^2 + m1^2)} = \sqrt{(0,07^2 + 0,07^2)} = 0,10$	—

**2. Сведения о частях границ образуемого земельного участка** \_\_\_\_\_ :ЗУ48 \_\_\_\_\_ :  
 обозначение земельного участка

Обозначение части границ		Горизонтальное проложение (S), м	Описание прохождения части границ	Сведения о согласовании местоположения границ (согласовано/спорное)
от т.	до т.			
1	2	3	4	5
н2754У	н2755У	4,83	—	согласовано
н2755У	н2756У	3,88		
н2756У	н2757У	4,17		
н2757У	н2758У	8,84		
н2758У	н2754У	4,65		

**3. Сведения о характеристиках образуемого земельного участка** \_\_\_\_\_ :ЗУ48 \_\_\_\_\_ :  
 обозначение земельного участка

№ п/п	Наименование характеристики земельного участка	Значение характеристики
1	2	3
1.	Адрес земельного участка	308001, Российская Федерация, Белгородская область, Белгород г, ГСК Дружба тер
1.1.	Сведения о местоположении земельного участка (при отсутствии адреса) в структурированном в соответствии с федеральной информационной адресной системой виде	—
1.2.	Дополнительные сведения о местоположении земельного участка	—
2.	Категория земель	Земли населенных пунктов
3.	Вид (виды) разрешенного использования	размещение гаражей для собственных нужд
3.1.	Дополнительные сведения об использовании земельного участка	—
4.	Реестровый номер границ территориальной зоны или в случае отсутствия такого реестрового номера ее индивидуальное обозначение (вид, тип, номер, индекс)	—
5.	Площадь земельного участка ± величина погрешности определения (вычисления) площади ( $P \pm \Delta P$ ), м <sup>2</sup>	$37 \pm 2,00$
6.	Формула, примененная для вычисления предельной погрешности определения площади земельного участка, с подставленными значениями и итоговые (вычисленные) значения	$3,5 * M_t * \sqrt{P} = 3,5 * 0,10 * \sqrt{(37,00)} = 2$

1	2	3
7.	Предельный минимальный и максимальный размеры земельного участка (Р <sub>мин</sub> ) и (Р <sub>макс</sub> ), м <sup>2</sup>	Р <sub>мин</sub> = — Р <sub>макс</sub> = —
8.	Кадастровый или иной государственный учетный номер (инвентарный) объекта недвижимости, расположенного на образуемом земельном участке	—
9.	Кадастровые номера исходных земельных участков	—
9.1.	Кадастровый номер входящего в состав земельного участка, представляющего собой единое землепользование (номер контура многоконтурного земельного участка), преобразование которого осуществляется	—
9.2.	Кадастровые номера земельных участков, исключаемых из состава измененного (исходного) земельного участка, представляющего собой единое землепользование	—
9.3.	Кадастровый или иной государственный учетный номер (инвентарный) объекта недвижимости, расположенного на измененном земельном участке	—
10.	Условный номер земельного участка	178
11.	Учетный номер проекта межевания территории	—
12.	Дополнительные сведения об образовании земельного участка	—
13.	Сведения о земельных участках (землях общего пользования, территории общего пользования), посредством которых обеспечивается доступ	—
14.	Иные сведения	—
<b>4. Пояснения к сведениям об образуемом земельном участке</b>		:3У48 : обозначение земельного участка
1.	—	—



**1. Сведения о характерных точках границ образуемого земельного участка** \_\_\_\_\_ :3У49 \_\_\_\_\_ :  
 обозначение земельного участка

Система координат \_\_\_\_\_ 31.1 \_\_\_\_\_ Зона № \_\_\_\_\_ 1 \_\_\_\_\_

Обозначение характерных точек границ	Координаты, м		Метод определения координат	Формулы, примененные для расчета средней квадратической погрешности определения координат характерных точек границ (Mt), с подставленными в такие формулы значениями и итоговые (вычисленные) значения Mt, м	Описание закрепления точки
	X	Y			
1	2	3	4	5	6
н2759У	392 580,65	1 329 101,74	Метод спутниковых геодезических измерений (определений)	$\sqrt{(m_0^2 + m_1^2)} = \sqrt{(0,07^2 + 0,07^2)} = 0,10$	—
н2760У	392 584,45	1 329 102,80			
н2761У	392 582,40	1 329 111,40			
н2762У	392 578,33	1 329 110,43			
н2763У	392 578,91	1 329 107,99			
н2759У	392 580,65	1 329 101,74			

241

**2. Сведения о частях границ образуемого земельного участка** \_\_\_\_\_ :3У49 \_\_\_\_\_ :  
 обозначение земельного участка

Обозначение части границ		Горизонтальное проложение (S), м	Описание прохождения части границ	Сведения о согласовании местоположения границ (согласовано/спорное)
от т.	до т.			
1	2	3	4	5
н2759У	н2760У	3,95	—	согласовано
н2760У	н2761У	8,84		
н2761У	н2762У	4,18		
н2762У	н2763У	2,51		
н2763У	н2759У	6,49		

**3. Сведения о характеристиках образуемого земельного участка** \_\_\_\_\_ :3У49 \_\_\_\_\_ :  
 обозначение земельного участка

№ п/п	Наименование характеристики земельного участка	Значение характеристики
-------	--	-------------------------

1	2	3
1.	Адрес земельного участка	308001, Российская Федерация, Белгородская область, Белгород г, ГСК Дружба тер
1.1.	Сведения о местоположении земельного участка (при отсутствии адреса) в структурированном в соответствии с федеральной информационной адресной системой виде	—
1.2.	Дополнительные сведения о местоположении земельного участка	—
2.	Категория земель	Земли населенных пунктов
3.	Вид (виды) разрешенного использования	размещение гаражей для собственных нужд
3.1.	Дополнительные сведения об использовании земельного участка	—
4.	Реестровый номер границ территориальной зоны или в случае отсутствия такого реестрового номера ее индивидуальное обозначение (вид, тип, номер, индекс)	—
5.	Площадь земельного участка ± величина погрешности определения (вычисления) площади ( $P \pm \Delta P$ ), м <sup>2</sup>	37 ± 2,00
6.	Формула, примененная для вычисления предельной погрешности определения площади земельного участка, с подставленными значениями и итоговые (вычисленные) значения	$3,5 * M_t * \sqrt{P} = 3,5 * 0,10 * \sqrt{(37,00)} = 2$
7.	Предельный минимальный и максимальный размеры земельного участка ( $P_{\text{мин}}$ и $P_{\text{макс}}$ ), м <sup>2</sup>	$P_{\text{мин}} = \text{—}$ $P_{\text{макс}} = \text{—}$
8.	Кадастровый или иной государственный учетный номер (инвентарный) объекта недвижимости, расположенного на образуемом земельном участке	—
9.	Кадастровые номера исходных земельных участков	—
9.1.	Кадастровый номер входящего в состав земельного участка, представляющего собой единое землепользование (номер контура многоконтурного земельного участка), преобразование которого осуществляется	—
9.2.	Кадастровые номера земельных участков, исключаемых из состава измененного (исходного) земельного участка, представляющего собой единое землепользование	—
9.3.	Кадастровый или иной государственный учетный номер (инвентарный) объекта недвижимости, расположенного на измененном земельном участке	—

1	2	3
10.	Условный номер земельного участка	179
11.	Учетный номер проекта межевания территории	—
12.	Дополнительные сведения об образовании земельного участка	—
13.	Сведения о земельных участках (землях общего пользования, территории общего пользования), посредством которых обеспечивается доступ	—
14.	Иные сведения	—

**4. Пояснения к сведениям об образуемом земельном участке** \_\_\_\_\_ :3У49 \_\_\_\_\_ :  
 обозначение земельного участка

1. \_\_\_\_\_

**1. Сведения о характерных точках границ образуемого земельного участка** \_\_\_\_\_ :3У50 \_\_\_\_\_ :  
 обозначение земельного участка

Система координат \_\_\_\_\_ 31.1 \_\_\_\_\_ Зона № \_\_\_\_\_ 1 \_\_\_\_\_

Обозначение характерных точек границ	Координаты, м		Метод определения координат	Формулы, примененные для расчета средней квадратической погрешности определения координат характерных точек границ (Mt), с подставленными в такие формулы значениями и итоговые (вычисленные) значения Mt, м	Описание закрепления точки
	X	Y			
1	2	3	4	5	6
н2789У	392 526,61	1 329 086,38	Метод спутниковых геодезических измерений (определений)	$\sqrt{(m0^2 + m1^2)} = \sqrt{(0,07^2 + 0,07^2)} = 0,10$	—
н4552У	392 529,91	1 329 087,32			
н4553У	392 528,12	1 329 093,67			
н8849У	392 525,16	1 329 092,82			
н4554У	392 524,87	1 329 092,74			
н2789У	392 526,61	1 329 086,38			

**2. Сведения о частях границ образуемого земельного участка** \_\_\_\_\_ :3У50 \_\_\_\_\_ :  
 обозначение земельного участка

Обозначение части границ		Горизонтальное проложение (S), м	Описание прохождения части границ	Сведения о согласовании местоположения границ (согласовано/спорное)
от т.	до т.			
1	2	3	4	5
н2789У	н4552У	3,43	—	согласовано
н4552У	н4553У	6,60		
н4553У	н8849У	3,08		
н8849У	н4554У	0,30		
н4554У	н2789У	6,59		

**3. Сведения о характеристиках образуемого земельного участка** \_\_\_\_\_ :3У50 \_\_\_\_\_ :  
 обозначение земельного участка

№ п/п	Наименование характеристики земельного участка	Значение характеристики
1	2	3
1.	Адрес земельного участка	308001, Российская Федерация, Белгородская область, Белгород г, ГСК Дружба тер
1.1.	Сведения о местоположении земельного участка (при отсутствии адреса) в структурированном в соответствии с федеральной информационной адресной системой виде	—
1.2.	Дополнительные сведения о местоположении земельного участка	—
2.	Категория земель	Земли населенных пунктов
3.	Вид (виды) разрешенного использования	размещение гаражей для собственных нужд
3.1.	Дополнительные сведения об использовании земельного участка	—
4.	Реестровый номер границ территориальной зоны или в случае отсутствия такого реестрового номера ее индивидуальное обозначение (вид, тип, номер, индекс)	—
5.	Площадь земельного участка ± величина погрешности определения (вычисления) площади ( $P \pm \Delta P$ ), м <sup>2</sup>	22 ± 2,00
6.	Формула, примененная для вычисления предельной погрешности определения площади земельного участка, с подставленными значениями и итоговые (вычисленные) значения	$3,5 * M_t * \sqrt{P} = 3,5 * 0,10 * \sqrt{(22,00)} = 2$
7.	Предельный минимальный и максимальный размеры земельного участка (Рмин) и (Рмакс), м <sup>2</sup>	Рмин = — Рмакс = —

1	2	3
8.	Кадастровый или иной государственный учетный номер (инвентарный) объекта недвижимости, расположенного на образуемом земельном участке	31:16:0222014:74
9.	Кадастровые номера исходных земельных участков	—
9.1.	Кадастровый номер входящего в состав земельного участка, представляющего собой единое землепользование (номер контура многоконтурного земельного участка), преобразование которого осуществляется	—
9.2.	Кадастровые номера земельных участков, исключаемых из состава измененного (исходного) земельного участка, представляющего собой единое землепользование	—
9.3.	Кадастровый или иной государственный учетный номер (инвентарный) объекта недвижимости, расположенного на измененном земельном участке	—
10.	Условный номер земельного участка	195
11.	Учетный номер проекта межевания территории	—
12.	Дополнительные сведения об образовании земельного участка	—
13.	Сведения о земельных участках (землях общего пользования, территории общего пользования), посредством которых обеспечивается доступ	—
14.	Иные сведения	—

245

**4. Пояснения к сведениям об образуемом земельном участке** \_\_\_\_\_ :  
 \_\_\_\_\_  
 обозначение земельного участка

1. \_\_\_\_\_

**1. Сведения о характерных точках границ образуемого земельного участка** \_\_\_\_\_ :  
 \_\_\_\_\_  
 обозначение земельного участка

Система координат \_\_\_\_\_ 31.1 \_\_\_\_\_ Зона № \_\_\_\_\_ 1 \_\_\_\_\_

Обозначение характерных точек границ	Координаты, м		Метод определения координат	Формулы, примененные для расчета средней квадратической погрешности определения координат характерных точек границ (Mt), с подставленными в такие формулы значениями и итоговые (вычисленные) значения Mt, м	Описание закрепления точки
	X	Y			

1	2	3	4	5	6
н2790У	392 529,91	1 329 087,32	Метод спутниковых геодезических измерений (определений)	$\sqrt{(m0^2 + m1^2)} = \sqrt{(0,07^2 + 0,07^2)} = 0,10$	—
н4556У	392 533,11	1 329 088,21			
н10181У	392 531,42	1 329 094,46			
н4559У	392 531,38	1 329 094,59			
н2779У	392 528,12	1 329 093,67			
н2790У	392 529,91	1 329 087,32			

**2. Сведения о частях границ образуемого земельного участка** \_\_\_\_\_:3У51 \_\_\_\_\_ :  
 обозначение земельного участка

Обозначение части границ		Горизонтальное проложение (S), м	Описание прохождения части границ	Сведения о согласовании местоположения границ (согласовано/спорное)
от т.	до т.			
1	2	3	4	5
н2790У	н4556У	3,32	—	согласовано
н4556У	н10181У	6,47		
н10181У	н4559У	0,14		
н4559У	н2779У	3,39		
н2779У	н2790У	6,60		

**3. Сведения о характеристиках образуемого земельного участка** \_\_\_\_\_:3У51 \_\_\_\_\_ :  
 обозначение земельного участка

№ п/п	Наименование характеристики земельного участка	Значение характеристики
1	2	3
1.	Адрес земельного участка	308001, Российская Федерация, Белгородская область, Белгород г, ГСК Дружба тер
1.1.	Сведения о местоположении земельного участка (при отсутствии адреса) в структурированном в соответствии с федеральной информационной адресной системой виде	—
1.2.	Дополнительные сведения о местоположении земельного участка	—
2.	Категория земель	Земли населенных пунктов
3.	Вид (виды) разрешенного использования	размещение гаражей для собственных нужд

1	2	3
3.1.	Дополнительные сведения об использовании земельного участка	—
4.	Реестровый номер границ территориальной зоны или в случае отсутствия такого реестрового номера ее индивидуальное обозначение (вид, тип, номер, индекс)	—
5.	Площадь земельного участка ± величина погрешности определения (вычисления) площади ( $P \pm \Delta P$ ), м <sup>2</sup>	22 ± 2,00
6.	Формула, примененная для вычисления предельной погрешности определения площади земельного участка, с подставленными значениями и итоговые (вычисленные) значения	$3,5 * M_t * \sqrt{P} = 3,5 * 0,10 * \sqrt{(22,00)} = 2$
7.	Предельный минимальный и максимальный размеры земельного участка ( $R_{\text{мин}}$ и $R_{\text{макс}}$ ), м <sup>2</sup>	$R_{\text{мин}} = \text{—}$ $R_{\text{макс}} = \text{—}$
8.	Кадастровый или иной государственный учетный номер (инвентарный) объекта недвижимости, расположенного на образуемом земельном участке	31:16:0222014:75
9.	Кадастровые номера исходных земельных участков	—
9.1.	Кадастровый номер входящего в состав земельного участка, представляющего собой единое землепользование (номер контура многоконтурного земельного участка), преобразование которого осуществляется	—
9.2.	Кадастровые номера земельных участков, исключаемых из состава измененного (исходного) земельного участка, представляющего собой единое землепользование	—
9.3.	Кадастровый или иной государственный учетный номер (инвентарный) объекта недвижимости, расположенного на измененном земельном участке	—
10.	Условный номер земельного участка	194
11.	Учетный номер проекта межевания территории	—
12.	Дополнительные сведения об образовании земельного участка	—
13.	Сведения о земельных участках (землях общего пользования, территории общего пользования), посредством которых обеспечивается доступ	—
14.	Иные сведения	—

**4. Пояснения к сведениям об образуемом земельном участке** \_\_\_\_\_ :3У51 \_\_\_\_\_ :  
 обозначение земельного участка

1. \_\_\_\_\_

**1. Сведения о характерных точках границ образуемого земельного участка** \_\_\_\_\_ :3У52 \_\_\_\_\_ :  
 обозначение земельного участка

Система координат \_\_\_\_\_ 31.1 \_\_\_\_\_ Зона № \_\_\_\_\_ 1 \_\_\_\_\_

Обозначение характерных точек границ	Координаты, м		Метод определения координат	Формулы, примененные для расчета средней квадратической погрешности определения координат характерных точек границ (Mt), с подставленными в такие формулы значениями и итоговые (вычисленные) значения Mt, м	Описание закрепления точки
	X	Y			
1	2	3	4	5	6
н2795У	392 545,78	1 329 091,56	Метод спутниковых геодезических измерений (определений)	$\sqrt{(m0^2 + m1^2)} = \sqrt{(0,07^2 + 0,07^2)} = 0,10$	—
н4570У	392 549,23	1 329 092,57			
н10185 У	392 547,41	1 329 099,13			
н10062 У	392 547,26	1 329 099,09			
н10073 У	392 544,24	1 329 098,25			
н2798У	392 543,94	1 329 098,16			
н2795У	392 545,78	1 329 091,56			

248

**2. Сведения о частях границ образуемого земельного участка** \_\_\_\_\_ :3У52 \_\_\_\_\_ :  
 обозначение земельного участка

Обозначение части границ		Горизонтальное проложение (S), м	Описание прохождения части границ	Сведения о согласовании местоположения границ (согласовано/спорное)
от т.	до т.			
1	2	3	4	5
н2795У	н4570У	3,59	—	согласовано
н4570У	н10185У	6,81		
н10185У	н10062У	0,16		



1	2	3	4	5
н10062У	н10073У	3,13	—	согласовано
н10073У	н2798У	0,31		
н2798У	н2795У	6,85		

**3. Сведения о характеристиках образуемого земельного участка** \_\_\_\_\_ :  
 \_\_\_\_\_ :  
 обозначение земельного участка

№ п/п	Наименование характеристики земельного участка	Значение характеристики
1	2	3
1.	Адрес земельного участка	308001, Российская Федерация, Белгородская область, Белгород г, ГСК Дружба тер
1.1.	Сведения о местоположении земельного участка (при отсутствии адреса) в структурированном в соответствии с федеральной информационной адресной системой виде	—
1.2.	Дополнительные сведения о местоположении земельного участка	—
2.	Категория земель	Земли населенных пунктов
3.	Вид (виды) разрешенного использования	размещение гаражей для собственных нужд
3.1.	Дополнительные сведения об использовании земельного участка	—
4.	Реестровый номер границ территориальной зоны или в случае отсутствия такого реестрового номера ее индивидуальное обозначение (вид, тип, номер, индекс)	—
5.	Площадь земельного участка ± величина погрешности определения (вычисления) площади ( $P \pm \Delta P$ ), м <sup>2</sup>	25 ± 2,00
6.	Формула, примененная для вычисления предельной погрешности определения площади земельного участка, с подставленными значениями и итоговые (вычисленные) значения	$3,5 * M_t * \sqrt{P} = 3,5 * 0,10 * \sqrt{(25,00)} = 2$
7.	Предельный минимальный и максимальный размеры земельного участка ( $R_{\text{мин}}$ и $R_{\text{макс}}$ ), м <sup>2</sup>	$R_{\text{мин}} = \text{—}$ $R_{\text{макс}} = \text{—}$
8.	Кадастровый или иной государственный учетный номер (инвентарный) объекта недвижимости, расположенного на образуемом земельном участке	—
9.	Кадастровые номера исходных земельных участков	—

1	2	3
9.1.	Кадастровый номер входящего в состав земельного участка, представляющего собой единое землепользование (номер контура многоконтурного земельного участка), преобразование которого осуществляется	—
9.2.	Кадастровые номера земельных участков, исключаемых из состава измененного (исходного) земельного участка, представляющего собой единое землепользование	—
9.3.	Кадастровый или иной государственный учетный номер (инвентарный) объекта недвижимости, расположенного на измененном земельном участке	—
10.	Условный номер земельного участка	189
11.	Учетный номер проекта межевания территории	—
12.	Дополнительные сведения об образовании земельного участка	—
13.	Сведения о земельных участках (землях общего пользования, территории общего пользования), посредством которых обеспечивается доступ	—
14.	Иные сведения	—

**4. Пояснения к сведениям об образуемом земельном участке** \_\_\_\_\_ :  
 \_\_\_\_\_ :ЗУ52  
 обозначение земельного участка

1. \_\_\_\_\_

**1. Сведения о характерных точках границ образуемого земельного участка** \_\_\_\_\_ :  
 \_\_\_\_\_ :ЗУ53  
 обозначение земельного участка

Система координат \_\_\_\_\_ 31.1 \_\_\_\_\_ Зона № \_\_\_\_\_ 1 \_\_\_\_\_

Обозначение характерных точек границ	Координаты, м		Метод определения координат	Формулы, примененные для расчета средней квадратической погрешности определения координат характерных точек границ (Mt), с подставленными в такие формулы значениями и итоговые (вычисленные) значения Mt, м	Описание закрепления точки
	X	Y			
1	2	3	4	5	6
н2799У	392 549,23	1 329 092,57	Метод спутниковых геодезических измерений (определений)	$\sqrt{(m0^2 + m1^2)} = \sqrt{(0,07^2 + 0,07^2)} = 0,10$	—

1	2	3	4	5	6
н4572У	392 552,04	1 329 093,40	Метод спутниковых геодезических измерений (определений)	$\sqrt{(m0^2 + m1^2)} = \sqrt{(0,07^2 + 0,07^2)} = 0,10$	—
н4574У	392 550,15	1 329 099,95			
н10074У	392 547,41	1 329 099,13			
н2799У	392 549,23	1 329 092,57			

**2. Сведения о частях границ образуемого земельного участка** \_\_\_\_\_ :3У53 \_\_\_\_\_ :  
 обозначение земельного участка

Обозначение части границ		Горизонтальное проложение (S), м	Описание прохождения части границ	Сведения о согласовании местоположения границ (согласовано/спорное)
от т.	до т.			
1	2	3	4	5
н2799У	н4572У	2,93	—	согласовано
н4572У	н4574У	6,82		
н4574У	н10074У	2,86		
н10074У	н2799У	6,81		

251

**3. Сведения о характеристиках образуемого земельного участка** \_\_\_\_\_ :3У53 \_\_\_\_\_ :  
 обозначение земельного участка

№ п/п	Наименование характеристики земельного участка	Значение характеристики
1	2	3
1.	Адрес земельного участка	308001, Российская Федерация, Белгородская область, Белгород г, ГСК Дружба тер
1.1.	Сведения о местоположении земельного участка (при отсутствии адреса) в структурированном в соответствии с федеральной информационной адресной системой виде	—
1.2.	Дополнительные сведения о местоположении земельного участка	—
2.	Категория земель	Земли населенных пунктов
3.	Вид (виды) разрешенного использования	размещение гаражей для собственных нужд
3.1.	Дополнительные сведения об использовании земельного участка	—
4.	Реестровый номер границ территориальной зоны или в случае отсутствия такого реестрового номера ее индивидуальное обозначение (вид, тип, номер, индекс)	—

1	2	3
5.	Площадь земельного участка ± величина погрешности определения (вычисления) площади ( $P \pm \Delta P$ ), м <sup>2</sup>	$20 \pm 2,00$
6.	Формула, примененная для вычисления предельной погрешности определения площади земельного участка, с подставленными значениями и итоговые (вычисленные) значения	$3,5 * M_t * \sqrt{P} = 3,5 * 0,10 * \sqrt{(20,00)} = 2$
7.	Предельный минимальный и максимальный размеры земельного участка ( $R_{\text{мин}}$ и $R_{\text{макс}}$ ), м <sup>2</sup>	$R_{\text{мин}} = \text{—}$ $R_{\text{макс}} = \text{—}$
8.	Кадастровый или иной государственный учетный номер (инвентарный) объекта недвижимости, расположенного на образуемом земельном участке	—
9.	Кадастровые номера исходных земельных участков	—
9.1.	Кадастровый номер входящего в состав земельного участка, представляющего собой единое землепользование (номер контура многоконтурного земельного участка), преобразование которого осуществляется	—
9.2.	Кадастровые номера земельных участков, исключаемых из состава измененного (исходного) земельного участка, представляющего собой единое землепользование	—
9.3.	Кадастровый или иной государственный учетный номер (инвентарный) объекта недвижимости, расположенного на измененном земельном участке	—
10.	Условный номер земельного участка	188
11.	Учетный номер проекта межевания территории	—
12.	Дополнительные сведения об образовании земельного участка	—
13.	Сведения о земельных участках (землях общего пользования, территории общего пользования), посредством которых обеспечивается доступ	—
14.	Иные сведения	—
<b>4. Пояснения к сведениям об образуемом земельном участке</b>		<b>:ЗУ53 :</b> обозначение земельного участка
1.	—	—

**1. Сведения о характерных точках границ образуемого земельного участка** \_\_\_\_\_ :3У54 \_\_\_\_\_ :  
 обозначение земельного участка

Система координат \_\_\_\_\_ 31.1 \_\_\_\_\_ Зона № \_\_\_\_\_ 1 \_\_\_\_\_

Обозначение характерных точек границ	Координаты, м		Метод определения координат	Формулы, примененные для расчета средней квадратической погрешности определения координат характерных точек границ (Mt), с подставленными в такие формулы значениями и итоговые (вычисленные) значения Mt, м	Описание закрепления точки
	X	Y			
1	2	3	4	5	6
н2803У	392 552,04	1 329 093,40	Метод спутниковых геодезических измерений (определений)	$\sqrt{(m0^2 + m1^2)} = \sqrt{(0,07^2 + 0,07^2)} = 0,10$	—
н4576У	392 555,51	1 329 094,41			
н8851У	392 553,62	1 329 100,93			
н10723 У	392 553,41	1 329 100,87			
н4578У	392 551,51	1 329 100,34			
н4575У	392 550,15	1 329 099,95			
н2803У	392 552,04	1 329 093,40			

253

**2. Сведения о частях границ образуемого земельного участка** \_\_\_\_\_ :3У54 \_\_\_\_\_ :  
 обозначение земельного участка

Обозначение части границ		Горизонтальное проложение (S), м	Описание прохождения части границ	Сведения о согласовании местоположения границ (согласовано/спорное)
от т.	до т.			
1	2	3	4	5
н2803У	н4576У	3,61	—	согласовано
н4576У	н8851У	6,79		
н8851У	н10723У	0,22		
н10723У	н4578У	1,97		
н4578У	н4575У	1,41		
н4575У	н2803У	6,82		

3. Сведения о характеристиках образуемого земельного участка _____ :ЗУ54 _____ :		
обозначение земельного участка		
№ п/п	Наименование характеристики земельного участка	Значение характеристики
1	2	3
1.	Адрес земельного участка	308001, Российская Федерация, Белгородская область, Белгород г, ГСК Дружба тер
1.1.	Сведения о местоположении земельного участка (при отсутствии адреса) в структурированном в соответствии с федеральной информационной адресной системой виде	—
1.2.	Дополнительные сведения о местоположении земельного участка	—
2.	Категория земель	Земли населенных пунктов
3.	Вид (виды) разрешенного использования	размещение гаражей для собственных нужд
3.1.	Дополнительные сведения об использовании земельного участка	—
4.	Реестровый номер границ территориальной зоны или в случае отсутствия такого реестрового номера ее индивидуальное обозначение (вид, тип, номер, индекс)	—
5.	Площадь земельного участка ± величина погрешности определения (вычисления) площади ( $P \pm \Delta P$ ), м <sup>2</sup>	25 ± 2,00
6.	Формула, примененная для вычисления предельной погрешности определения площади земельного участка, с подставленными значениями и итоговые (вычисленные) значения	$3,5 * M_t * \sqrt{P} = 3,5 * 0,10 * \sqrt{(25,00)} = 2$
7.	Предельный минимальный и максимальный размеры земельного участка ( $P_{\text{мин}}$ и $P_{\text{макс}}$ ), м <sup>2</sup>	$P_{\text{мин}} = \text{—}$ $P_{\text{макс}} = \text{—}$
8.	Кадастровый или иной государственный учетный номер (инвентарный) объекта недвижимости, расположенного на образуемом земельном участке	31:16:0222014:59
9.	Кадастровые номера исходных земельных участков	—
9.1.	Кадастровый номер входящего в состав земельного участка, представляющего собой единое землепользование (номер контура многоконтурного земельного участка), преобразование которого осуществляется	—
9.2.	Кадастровые номера земельных участков, исключаемых из состава измененного (исходного) земельного участка, представляющего собой единое землепользование	—

1	2	3
9.3.	Кадастровый или иной государственный учетный номер (инвентарный) объекта недвижимости, расположенного на измененном земельном участке	—
10.	Условный номер земельного участка	187
11.	Учетный номер проекта межевания территории	—
12.	Дополнительные сведения об образовании земельного участка	—
13.	Сведения о земельных участках (землях общего пользования, территории общего пользования), посредством которых обеспечивается доступ	—
14.	Иные сведения	—

**4. Пояснения к сведениям об образуемом земельном участке** \_\_\_\_\_ :  
 \_\_\_\_\_ :3У54  
 обозначение земельного участка

1. \_\_\_\_\_

**1. Сведения о характерных точках границ образуемого земельного участка** \_\_\_\_\_ :  
 \_\_\_\_\_ :3У55  
 обозначение земельного участка

Система координат \_\_\_\_\_ 31.1 \_\_\_\_\_ Зона № \_\_\_\_\_ 1 \_\_\_\_\_

Обозначение характерных точек границ	Координаты, м		Метод определения координат	Формулы, примененные для расчета средней квадратической погрешности определения координат характерных точек границ (Mt), с подставленными в такие формулы значениями и итоговые (вычисленные) значения Mt, м	Описание закрепления точки
	X	Y			
1	2	3	4	5	6
н2804У	392 555,51	1 329 094,41	Метод спутниковых геодезических измерений (определений)	$\sqrt{(m_0^2 + m_1^2)} = \sqrt{(0,07^2 + 0,07^2)} = 0,10$	—
н2808У	392 558,36	1 329 095,25			
н10551 У	392 558,26	1 329 095,62			
н4579У	392 556,60	1 329 101,77			
н8852У	392 555,98	1 329 101,60			

1	2	3	4	5	6
н2807У	392 553,62	1 329 100,93	Метод спутниковых геодезических измерений (определений)	$\sqrt{(m_0^2 + m_1^2)} = \sqrt{(0,07^2 + 0,07^2)} = 0,10$	—
н2804У	392 555,51	1 329 094,41			

**2. Сведения о частях границ образуемого земельного участка** :ЗУ55 :  
 обозначение земельного участка

Обозначение части границ		Горизонтальное проложение (S), м	Описание прохождения части границ	Сведения о согласовании местоположения границ (согласовано/спорное)
от т.	до т.			
1	2	3	4	5
н2804У	н2808У	2,97	—	согласовано
н2808У	н10551У	0,38		
н10551У	н4579У	6,37		
н4579У	н8852У	0,64		
н8852У	н2807У	2,45		
н2807У	н2804У	6,79		

**3. Сведения о характеристиках образуемого земельного участка** :ЗУ55 :  
 обозначение земельного участка

№ п/п	Наименование характеристики земельного участка	Значение характеристики
1	2	3
1.	Адрес земельного участка	308001, Российская Федерация, Белгородская область, Белгород г, ГСК Дружба тер
1.1.	Сведения о местоположении земельного участка (при отсутствии адреса) в структурированном в соответствии с федеральной информационной адресной системой виде	—
1.2.	Дополнительные сведения о местоположении земельного участка	—
2.	Категория земель	Земли населенных пунктов
3.	Вид (виды) разрешенного использования	размещение гаражей для собственных нужд
3.1.	Дополнительные сведения об использовании земельного участка	—
4.	Реестровый номер границ территориальной зоны или в случае отсутствия такого реестрового номера ее индивидуальное обозначение (вид, тип, номер, индекс)	—
5.	Площадь земельного участка ± величина погрешности определения (вычисления) площади ( $P \pm \Delta P$ ), м <sup>2</sup>	21 ± 2,00



1	2	3
6.	Формула, примененная для вычисления предельной погрешности определения площади земельного участка, с подставленными значениями и итоговые (вычисленные) значения	$3,5 * M_t * \sqrt{P} = 3,5 * 0,10 * \sqrt{(21,00)} = 2$
7.	Предельный минимальный и максимальный размеры земельного участка (Рмин) и (Рмакс), м <sup>2</sup>	Рмин = — Рмакс = —
8.	Кадастровый или иной государственный учетный номер (инвентарный) объекта недвижимости, расположенного на образуемом земельном участке	—
9.	Кадастровые номера исходных земельных участков	—
9.1.	Кадастровый номер входящего в состав земельного участка, представляющего собой единое землепользование (номер контура многоконтурного земельного участка), преобразование которого осуществляется	—
9.2.	Кадастровые номера земельных участков, исключаемых из состава измененного (исходного) земельного участка, представляющего собой единое землепользование	—
9.3.	Кадастровый или иной государственный учетный номер (инвентарный) объекта недвижимости, расположенного на измененном земельном участке	—
10.	Условный номер земельного участка	186
11.	Учетный номер проекта межевания территории	—
12.	Дополнительные сведения об образовании земельного участка	—
13.	Сведения о земельных участках (землях общего пользования, территории общего пользования), посредством которых обеспечивается доступ	—
14.	Иные сведения	—
<b>4. Пояснения к сведениям об образуемом земельном участке</b>		:3У55 : обозначение земельного участка
1.		—

**1. Сведения о характерных точках границ образуемого земельного участка** \_\_\_\_\_ :3У56 \_\_\_\_\_ :  
 обозначение земельного участка

Система координат \_\_\_\_\_ 31.1 \_\_\_\_\_ Зона № \_\_\_\_\_ 1 \_\_\_\_\_

Обозначение характерных точек границ	Координаты, м		Метод определения координат	Формулы, примененные для расчета средней квадратической погрешности определения координат характерных точек границ (Mt), с подставленными в такие формулы значениями и итоговые (вычисленные) значения Mt, м	Описание закрепления точки
	X	Y			
1	2	3	4	5	6
н2826У	392 540,92	1 329 097,30	Метод спутниковых геодезических измерений (определений)	$\sqrt{(m_0^2 + m_1^2)} = \sqrt{(0,07^2 + 0,07^2)} = 0,10$	—
н2827У	392 539,11	1 329 103,63			
н2828У	392 536,01	1 329 102,74			
н4580У	392 537,81	1 329 096,42			
н2826У	392 540,92	1 329 097,30			

258

**2. Сведения о частях границ образуемого земельного участка** \_\_\_\_\_ :3У56 \_\_\_\_\_ :  
 обозначение земельного участка

Обозначение части границ		Горизонтальное проложение (S), м	Описание прохождения части границ	Сведения о согласовании местоположения границ (согласовано/спорное)
от т.	до т.			
1	2	3	4	5
н2826У	н2827У	6,58	—	согласовано
н2827У	н2828У	3,23		
н2828У	н4580У	6,57		
н4580У	н2826У	3,23		

**3. Сведения о характеристиках образуемого земельного участка** \_\_\_\_\_ :3У56 \_\_\_\_\_ :  
 обозначение земельного участка

№ п/п	Наименование характеристики земельного участка	Значение характеристики
1	2	3

1	2	3
1.	Адрес земельного участка	308001, Российская Федерация, Белгородская область, Белгород г, ГСК Дружба тер
1.1.	Сведения о местоположении земельного участка (при отсутствии адреса) в структурированном в соответствии с федеральной информационной адресной системой виде	—
1.2.	Дополнительные сведения о местоположении земельного участка	—
2.	Категория земель	Земли населенных пунктов
3.	Вид (виды) разрешенного использования	размещение гаражей для собственных нужд
3.1.	Дополнительные сведения об использовании земельного участка	—
4.	Реестровый номер границ территориальной зоны или в случае отсутствия такого реестрового номера ее индивидуальное обозначение (вид, тип, номер, индекс)	—
5.	Площадь земельного участка ± величина погрешности определения (вычисления) площади ( $P \pm \Delta P$ ), м <sup>2</sup>	21 ± 2,00
6.	Формула, примененная для вычисления предельной погрешности определения площади земельного участка, с подставленными значениями и итоговые (вычисленные) значения	$3,5 * M_t * \sqrt{P} = 3,5 * 0,10 * \sqrt{(21,00)} = 2$
7.	Предельный минимальный и максимальный размеры земельного участка ( $P_{\text{мин}}$ и $P_{\text{макс}}$ ), м <sup>2</sup>	$P_{\text{мин}} = \text{—}$ $P_{\text{макс}} = \text{—}$
8.	Кадастровый или иной государственный учетный номер (инвентарный) объекта недвижимости, расположенного на образуемом земельном участке	—
9.	Кадастровые номера исходных земельных участков	—
9.1.	Кадастровый номер входящего в состав земельного участка, представляющего собой единое землепользование (номер контура многоконтурного земельного участка), преобразование которого осуществляется	—
9.2.	Кадастровые номера земельных участков, исключаемых из состава измененного (исходного) земельного участка, представляющего собой единое землепользование	—
9.3.	Кадастровый или иной государственный учетный номер (инвентарный) объекта недвижимости, расположенного на измененном земельном участке	—

1	2	3
10.	Условный номер земельного участка	204
11.	Учетный номер проекта межевания территории	—
12.	Дополнительные сведения об образовании земельного участка	—
13.	Сведения о земельных участках (землях общего пользования, территории общего пользования), посредством которых обеспечивается доступ	—
14.	Иные сведения	—

**4. Пояснения к сведениям об образуемом земельном участке** \_\_\_\_\_ :3У56 :  
 обозначение земельного участка

1. \_\_\_\_\_

**1. Сведения о характерных точках границ образуемого земельного участка** \_\_\_\_\_ :3У57 :  
 обозначение земельного участка

Система координат \_\_\_\_\_ 31.1 \_\_\_\_\_ Зона № \_\_\_\_\_ 1

Обозначение характерных точек границ	Координаты, м		Метод определения координат	Формулы, примененные для расчета средней квадратической погрешности определения координат характерных точек границ (Mt), с подставленными в такие формулы значениями и итоговые (вычисленные) значения Mt, м	Описание закрепления точки
	X	Y			
1	2	3	4	5	6
н2859У	392 496,18	1 329 054,20	Метод спутниковых геодезических измерений (определений)	$\sqrt{(m0^2 + m1^2)} = \sqrt{(0,07^2 + 0,07^2)} = 0,10$	—
н2860У	392 493,11	1 329 059,72			
н2861У	392 492,76	1 329 059,52			
н2862У	392 489,77	1 329 057,82			
н2863У	392 492,96	1 329 052,41			
н2859У	392 496,18	1 329 054,20			

**2. Сведения о частях границ образуемого земельного участка** \_\_\_\_\_ :  
 обозначение земельного участка

Обозначение части границ		Горизонтальное проложение (S), м	Описание прохождения части границ	Сведения о согласовании местоположения границ (согласовано/спорное)
от т.	до т.			
1	2	3	4	5
н2859У	н2860У	6,32	—	согласовано
н2860У	н2861У	0,40		
н2861У	н2862У	3,44		
н2862У	н2863У	6,28		
н2863У	н2859У	3,68		

**3. Сведения о характеристиках образуемого земельного участка** \_\_\_\_\_ :  
 обозначение земельного участка

№ п/п	Наименование характеристики земельного участка	Значение характеристики
1	2	3
1.	Адрес земельного участка	308001, Российская Федерация, Белгородская область, Белгород г, ГСК Дружба тер
1.1.	Сведения о местоположении земельного участка (при отсутствии адреса) в структурированном в соответствии с федеральной информационной адресной системой виде	—
1.2.	Дополнительные сведения о местоположении земельного участка	—
2.	Категория земель	Земли населенных пунктов
3.	Вид (виды) разрешенного использования	размещение гаражей для собственных нужд
3.1.	Дополнительные сведения об использовании земельного участка	—
4.	Реестровый номер границ территориальной зоны или в случае отсутствия такого реестрового номера ее индивидуальное обозначение (вид, тип, номер, индекс)	—
5.	Площадь земельного участка ± величина погрешности определения (вычисления) площади ( $P \pm \Delta P$ ), м <sup>2</sup>	$24 \pm 2,00$
6.	Формула, примененная для вычисления предельной погрешности определения площади земельного участка, с подставленными значениями и итоговые (вычисленные) значения	$3,5 * M_t * \sqrt{P} = 3,5 * 0,10 * \sqrt{(24,00)} = 2$
7.	Предельный минимальный и максимальный размеры земельного участка (Рмин) и (Рмакс), м <sup>2</sup>	Рмин = — Рмакс = —

1	2	3
8.	Кадастровый или иной государственный учетный номер (инвентарный) объекта недвижимости, расположенного на образуемом земельном участке	—
9.	Кадастровые номера исходных земельных участков	—
9.1.	Кадастровый номер входящего в состав земельного участка, представляющего собой единое землепользование (номер контура многоконтурного земельного участка), преобразование которого осуществляется	—
9.2.	Кадастровые номера земельных участков, исключаемых из состава измененного (исходного) земельного участка, представляющего собой единое землепользование	—
9.3.	Кадастровый или иной государственный учетный номер (инвентарный) объекта недвижимости, расположенного на измененном земельном участке	—
10.	Условный номер земельного участка	15
11.	Учетный номер проекта межевания территории	—
12.	Дополнительные сведения об образовании земельного участка	—
13.	Сведения о земельных участках (землях общего пользования, территории общего пользования), посредством которых обеспечивается доступ	—
14.	Иные сведения	—

262

**4. Пояснения к сведениям об образуемом земельном участке** \_\_\_\_\_ :  
 \_\_\_\_\_  
 обозначение земельного участка

1. \_\_\_\_\_

**1. Сведения о характерных точках границ образуемого земельного участка** \_\_\_\_\_ :  
 \_\_\_\_\_  
 обозначение земельного участка

Система координат \_\_\_\_\_ 31.1 \_\_\_\_\_ Зона № \_\_\_\_\_ 1 \_\_\_\_\_

Обозначение характерных точек границ	Координаты, м		Метод определения координат	Формулы, примененные для расчета средней квадратической погрешности определения координат характерных точек границ (Mt), с подставленными в такие формулы значениями и итоговые (вычисленные) значения Mt, м	Описание закрепления точки
	X	Y			

1	2	3	4	5	6
н2864У	392 486,02	1 329 055,61	Метод спутниковых геодезических измерений (определений)	$\sqrt{(m0^2 + m1^2)} = \sqrt{(0,07^2 + 0,07^2)} = 0,10$	—
н2865У	392 482,10	1 329 060,41			
н2866У	392 478,51	1 329 057,31			
н2867У	392 482,96	1 329 053,29			
н2868У	392 483,26	1 329 053,61			
н2864У	392 486,02	1 329 055,61			

**2. Сведения о частях границ образуемого земельного участка** \_\_\_\_\_:3У58 \_\_\_\_\_ :  
 обозначение земельного участка

Обозначение части границ		Горизонтальное проложение (S), м	Описание прохождения части границ	Сведения о согласовании местоположения границ (согласовано/спорное)
от т. 1	до т. 2			
1	2	3	4	5
н2864У	н2865У	6,20	—	согласовано
н2865У	н2866У	4,74		
н2866У	н2867У	6,00		
н2867У	н2868У	0,44		
н2868У	н2864У	3,41		

**3. Сведения о характеристиках образуемого земельного участка** \_\_\_\_\_:3У58 \_\_\_\_\_ :  
 обозначение земельного участка

№ п/п	Наименование характеристики земельного участка	Значение характеристики
1	2	3
1.	Адрес земельного участка	308001, Российская Федерация, Белгородская область, Белгород г, ГСК Дружба тер
1.1.	Сведения о местоположении земельного участка (при отсутствии адреса) в структурированном в соответствии с федеральной информационной адресной системой виде	—
1.2.	Дополнительные сведения о местоположении земельного участка	—
2.	Категория земель	Земли населенных пунктов
3.	Вид (виды) разрешенного использования	размещение гаражей для собственных нужд

1	2	3
3.1.	Дополнительные сведения об использовании земельного участка	—
4.	Реестровый номер границ территориальной зоны или в случае отсутствия такого реестрового номера ее индивидуальное обозначение (вид, тип, номер, индекс)	—
5.	Площадь земельного участка ± величина погрешности определения (вычисления) площади ( $P \pm \Delta P$ ), м <sup>2</sup>	26 ± 2,00
6.	Формула, примененная для вычисления предельной погрешности определения площади земельного участка, с подставленными значениями и итоговые (вычисленные) значения	$3,5 * M_t * \sqrt{P} = 3,5 * 0,10 * \sqrt{(26,00)} = 2$
7.	Предельный минимальный и максимальный размеры земельного участка ( $R_{\text{мин}}$ и $R_{\text{макс}}$ ), м <sup>2</sup>	$R_{\text{мин}} = \text{—}$ $R_{\text{макс}} = \text{—}$
8.	Кадастровый или иной государственный учетный номер (инвентарный) объекта недвижимости, расположенного на образуемом земельном участке	—
9.	Кадастровые номера исходных земельных участков	—
9.1.	Кадастровый номер входящего в состав земельного участка, представляющего собой единое землепользование (номер контура многоконтурного земельного участка), преобразование которого осуществляется	—
9.2.	Кадастровые номера земельных участков, исключаемых из состава измененного (исходного) земельного участка, представляющего собой единое землепользование	—
9.3.	Кадастровый или иной государственный учетный номер (инвентарный) объекта недвижимости, расположенного на измененном земельном участке	—
10.	Условный номер земельного участка	31
11.	Учетный номер проекта межевания территории	—
12.	Дополнительные сведения об образовании земельного участка	—
13.	Сведения о земельных участках (землях общего пользования, территории общего пользования), посредством которых обеспечивается доступ	—
14.	Иные сведения	—



**4. Пояснения к сведениям об образуемом земельном участке** \_\_\_\_\_ :3У58 \_\_\_\_\_ :  
 обозначение земельного участка

1. \_\_\_\_\_

**1. Сведения о характерных точках границ образуемого земельного участка** \_\_\_\_\_ :3У60 \_\_\_\_\_ :  
 обозначение земельного участка

Система координат \_\_\_\_\_ 31.1 \_\_\_\_\_ Зона № \_\_\_\_\_ 1 \_\_\_\_\_

Обозначение характерных точек границ	Координаты, м		Метод определения координат	Формулы, примененные для расчета средней квадратической погрешности определения координат характерных точек границ (Mt), с подставленными в такие формулы значениями и итоговые (вычисленные) значения Mt, м	Описание закрепления точки
	X	Y			
1	2	3	4	5	6
н2873У	392 487,38	1 329 048,63	Метод спутниковых геодезических измерений (определений)	$\sqrt{(m0^2 + m1^2)} = \sqrt{(0,07^2 + 0,07^2)} = 0,10$	—
н4587У	392 487,09	1 329 048,95			
н2874У	392 483,26	1 329 053,61			
н2875У	392 482,96	1 329 053,29			
2869	392 480,63	1 329 050,85			
н4590У	392 480,35	1 329 050,37			
н2877У	392 485,71	1 329 046,33			
н2873У	392 487,38	1 329 048,63			

265

**2. Сведения о частях границ образуемого земельного участка** \_\_\_\_\_ :3У60 \_\_\_\_\_ :  
 обозначение земельного участка

Обозначение части границ		Горизонтальное проложение (S), м	Описание прохождения части границ	Сведения о согласовании местоположения границ (согласовано/спорное)
от т.	до т.			
1	2	3	4	5
н2873У	н4587У	0,43	—	согласовано

1	2	3	4	5
н4587У	н2874У	6,03	—	согласовано
н2874У	н2875У	0,44		
н2875У	2869	3,37		
2869	н4590У	0,56		
н4590У	н2877У	6,71		
н2877У	н2873У	2,84		

**3. Сведения о характеристиках образуемого земельного участка** \_\_\_\_\_ :3У60 \_\_\_\_\_ :  
 обозначение земельного участка

№ п/п	Наименование характеристики земельного участка	Значение характеристики
1	2	3
1.	Адрес земельного участка	308001, Российская Федерация, Белгородская область, Белгород г, ГСК Дружба тер
1.1.	Сведения о местоположении земельного участка (при отсутствии адреса) в структурированном в соответствии с федеральной информационной адресной системой виде	—
1.2.	Дополнительные сведения о местоположении земельного участка	—
2.	Категория земель	Земли населенных пунктов
3.	Вид (виды) разрешенного использования	размещение гаражей для собственных нужд
3.1.	Дополнительные сведения об использовании земельного участка	—
4.	Реестровый номер границ территориальной зоны или в случае отсутствия такого реестрового номера ее индивидуальное обозначение (вид, тип, номер, индекс)	—
5.	Площадь земельного участка ± величина погрешности определения (вычисления) площади ( $P \pm \Delta P$ ), м <sup>2</sup>	24 ± 2,00
6.	Формула, примененная для вычисления предельной погрешности определения площади земельного участка, с подставленными значениями и итоговые (вычисленные) значения	$3,5 * M_t * \sqrt{P} = 3,5 * 0,10 * \sqrt{(24,00)} = 2$
7.	Предельный минимальный и максимальный размеры земельного участка ( $P_{\text{мин}}$ и $P_{\text{макс}}$ ), м <sup>2</sup>	$P_{\text{мин}} = \text{—}$ $P_{\text{макс}} = \text{—}$
8.	Кадастровый или иной государственный учетный номер (инвентарный) объекта недвижимости, расположенного на образуемом земельном участке	—
9.	Кадастровые номера исходных земельных участков	—

1	2	3
9.1.	Кадастровый номер входящего в состав земельного участка, представляющего собой единое землепользование (номер контура многоконтурного земельного участка), преобразование которого осуществляется	—
9.2.	Кадастровые номера земельных участков, исключаемых из состава измененного (исходного) земельного участка, представляющего собой единое землепользование	—
9.3.	Кадастровый или иной государственный учетный номер (инвентарный) объекта недвижимости, расположенного на измененном земельном участке	—
10.	Условный номер земельного участка	12
11.	Учетный номер проекта межевания территории	—
12.	Дополнительные сведения об образовании земельного участка	—
13.	Сведения о земельных участках (землях общего пользования, территории общего пользования), посредством которых обеспечивается доступ	—
14.	Иные сведения	—

**4. Пояснения к сведениям об образуемом земельном участке** \_\_\_\_\_ :  
 \_\_\_\_\_ :ЗУ60  
 обозначение земельного участка

1. \_\_\_\_\_

**1. Сведения о характерных точках границ образуемого земельного участка** \_\_\_\_\_ :  
 \_\_\_\_\_ :ЗУ61  
 обозначение земельного участка

Система координат \_\_\_\_\_ 31.1 \_\_\_\_\_ Зона № \_\_\_\_\_ 1 \_\_\_\_\_

Обозначение характерных точек границ	Координаты, м		Метод определения координат	Формулы, примененные для расчета средней квадратической погрешности определения координат характерных точек границ (Mt), с подставленными в такие формулы значениями и итоговые (вычисленные) значения Mt, м	Описание закрепления точки
	X	Y			
1	2	3	4	5	6
н2883У	392 484,44	1 329 043,50	Метод спутниковых геодезических измерений (определений)	$\sqrt{(m0^2 + m1^2)} = \sqrt{(0,07^2 + 0,07^2)} = 0,10$	—

1	2	3	4	5	6
н2881У	392 478,38	1 329 046,79	Метод спутниковых геодезических измерений (определений)	$\sqrt{(m0^2 + m1^2)} = \sqrt{(0,07^2 + 0,07^2)} = 0,10$	—
н4594У	392 477,30	1 329 044,20			
н4595У	392 476,93	1 329 042,70			
н4597У	392 483,36	1 329 040,58			
н4598У	392 484,22	1 329 042,98			
н2883У	392 484,44	1 329 043,50			

**2. Сведения о частях границ образуемого земельного участка** \_\_\_\_\_:3У61 \_\_\_\_\_ :  
 обозначение земельного участка

Обозначение части границ		Горизонтальное проложение (S), м	Описание прохождения части границ	Сведения о согласовании местоположения границ (согласовано/спорное)
от т.	до т.			
1	2	3	4	5
н2883У	н2881У	6,90	—	согласовано
н2881У	н4594У	2,81		
н4594У	н4595У	1,54		
н4595У	н4597У	6,77		
н4597У	н4598У	2,55		
н4598У	н2883У	0,56		

**3. Сведения о характеристиках образуемого земельного участка** \_\_\_\_\_:3У61 \_\_\_\_\_ :  
 обозначение земельного участка

№ п/п	Наименование характеристики земельного участка	Значение характеристики
1	2	3
1.	Адрес земельного участка	308001, Российская Федерация, Белгородская область, Белгород г, ГСК Дружба тер
1.1.	Сведения о местоположении земельного участка (при отсутствии адреса) в структурированном в соответствии с федеральной информационной адресной системой виде	—
1.2.	Дополнительные сведения о местоположении земельного участка	—
2.	Категория земель	Земли населенных пунктов
3.	Вид (виды) разрешенного использования	размещение гаражей для собственных нужд

1	2	3
3.1.	Дополнительные сведения об использовании земельного участка	—
4.	Реестровый номер границ территориальной зоны или в случае отсутствия такого реестрового номера ее индивидуальное обозначение (вид, тип, номер, индекс)	—
5.	Площадь земельного участка ± величина погрешности определения (вычисления) площади ( $P \pm \Delta P$ ), м <sup>2</sup>	26 ± 2,00
6.	Формула, примененная для вычисления предельной погрешности определения площади земельного участка, с подставленными значениями и итоговые (вычисленные) значения	$3,5 * M_t * \sqrt{P} = 3,5 * 0,10 * \sqrt{(26,00)} = 2$
7.	Предельный минимальный и максимальный размеры земельного участка ( $R_{\text{мин}}$ и $R_{\text{макс}}$ ), м <sup>2</sup>	$R_{\text{мин}} = \text{—}$ $R_{\text{макс}} = \text{—}$
8.	Кадастровый или иной государственный учетный номер (инвентарный) объекта недвижимости, расположенного на образуемом земельном участке	—
9.	Кадастровые номера исходных земельных участков	—
9.1.	Кадастровый номер входящего в состав земельного участка, представляющего собой единое землепользование (номер контура многоконтурного земельного участка), преобразование которого осуществляется	—
9.2.	Кадастровые номера земельных участков, исключаемых из состава измененного (исходного) земельного участка, представляющего собой единое землепользование	—
9.3.	Кадастровый или иной государственный учетный номер (инвентарный) объекта недвижимости, расположенного на измененном земельном участке	—
10.	Условный номер земельного участка	10
11.	Учетный номер проекта межевания территории	—
12.	Дополнительные сведения об образовании земельного участка	—
13.	Сведения о земельных участках (землях общего пользования, территории общего пользования), посредством которых обеспечивается доступ	—
14.	Иные сведения	—

**4. Пояснения к сведениям об образуемом земельном участке** \_\_\_\_\_ :  
 :ЗУ61  
 обозначение земельного участка

1. \_\_\_\_\_

**1. Сведения о характерных точках границ образуемого земельного участка** \_\_\_\_\_ :  
 :ЗУ62  
 обозначение земельного участка

Система координат \_\_\_\_\_ 31.1 \_\_\_\_\_ Зона № \_\_\_\_\_ 1 \_\_\_\_\_

Обозначение характерных точек границ	Координаты, м		Метод определения координат	Формулы, примененные для расчета средней квадратической погрешности определения координат характерных точек границ (Mt), с подставленными в такие формулы значениями и итоговые (вычисленные) значения Mt, м	Описание закрепления точки
	X	Y			
1	2	3	4	5	6
н2887У	392 477,30	1 329 044,20	Метод спутниковых геодезических измерений (определений)	$\sqrt{(m0^2 + m1^2)} = \sqrt{(0,07^2 + 0,07^2)} = 0,10$	—
н4592У	392 478,38	1 329 046,79			
н2888У	392 478,60	1 329 047,41			
н2889У	392 473,05	1 329 050,06			
н2890У	392 471,42	1 329 045,77			
н2887У	392 477,30	1 329 044,20			

270

**2. Сведения о частях границ образуемого земельного участка** \_\_\_\_\_ :  
 :ЗУ62  
 обозначение земельного участка

Обозначение части границ		Горизонтальное проложение (S), м	Описание прохождения части границ	Сведения о согласовании местоположения границ (согласовано/спорное)
от т.	до т.			
1	2	3	4	5
н2887У	н4592У	2,81	—	согласовано
н4592У	н2888У	0,66		
н2888У	н2889У	6,15		
н2889У	н2890У	4,59		
н2890У	н2887У	6,09		

3. Сведения о характеристиках образуемого земельного участка _____ :ЗУ62 _____ :		
_____ обозначение земельного участка		
№ п/п	Наименование характеристики земельного участка	Значение характеристики
1	2	3
1.	Адрес земельного участка	308001, Российская Федерация, Белгородская область, Белгород г, ГСК Дружба тер
1.1.	Сведения о местоположении земельного участка (при отсутствии адреса) в структурированном в соответствии с федеральной информационной адресной системой виде	—
1.2.	Дополнительные сведения о местоположении земельного участка	—
2.	Категория земель	Земли населенных пунктов
3.	Вид (виды) разрешенного использования	размещение гаражей для собственных нужд
3.1.	Дополнительные сведения об использовании земельного участка	—
4.	Реестровый номер границ территориальной зоны или в случае отсутствия такого реестрового номера ее индивидуальное обозначение (вид, тип, номер, индекс)	—
5.	Площадь земельного участка ± величина погрешности определения (вычисления) площади ( $P \pm \Delta P$ ), м <sup>2</sup>	25 ± 2,00
6.	Формула, примененная для вычисления предельной погрешности определения площади земельного участка, с подставленными значениями и итоговые (вычисленные) значения	$3,5 * M_t * \sqrt{P} = 3,5 * 0,10 * \sqrt{(25,00)} = 2$
7.	Предельный минимальный и максимальный размеры земельного участка (Р <sub>мин</sub> ) и (Р <sub>макс</sub> ), м <sup>2</sup>	Р <sub>мин</sub> = — Р <sub>макс</sub> = —
8.	Кадастровый или иной государственный учетный номер (инвентарный) объекта недвижимости, расположенного на образуемом земельном участке	—
9.	Кадастровые номера исходных земельных участков	—
9.1.	Кадастровый номер входящего в состав земельного участка, представляющего собой единое землепользование (номер контура многоконтурного земельного участка), преобразование которого осуществляется	—
9.2.	Кадастровые номера земельных участков, исключаемых из состава измененного (исходного) земельного участка, представляющего собой единое землепользование	—

1	2	3
9.3.	Кадастровый или иной государственный учетный номер (инвентарный) объекта недвижимости, расположенного на измененном земельном участке	—
10.	Условный номер земельного участка	34
11.	Учетный номер проекта межевания территории	—
12.	Дополнительные сведения об образовании земельного участка	—
13.	Сведения о земельных участках (землях общего пользования, территории общего пользования), посредством которых обеспечивается доступ	—
14.	Иные сведения	—

**4. Пояснения к сведениям об образуемом земельном участке** \_\_\_\_\_ :  
 \_\_\_\_\_ :ЗУ62  
 обозначение земельного участка

1. \_\_\_\_\_

**1. Сведения о характерных точках границ образуемого земельного участка** \_\_\_\_\_ :  
 \_\_\_\_\_ :ЗУ63  
 обозначение земельного участка

Система координат \_\_\_\_\_ 31.1 \_\_\_\_\_ Зона № \_\_\_\_\_ 1 \_\_\_\_\_

Обозначение характерных точек границ	Координаты, м		Метод определения координат	Формулы, примененные для расчета средней квадратической погрешности определения координат характерных точек границ (Mt), с подставленными в такие формулы значениями и итоговые (вычисленные) значения Mt, м	Описание закрепления точки
	X	Y			
1	2	3	4	5	6
н2907У	392 476,98	1 329 033,99	Метод спутниковых геодезических измерений (определений)	$\sqrt{(m_0^2 + m_1^2)} = \sqrt{(0,07^2 + 0,07^2)} = 0,10$	—
н2908У	392 470,75	1 329 032,99			
н2909У	392 471,62	1 329 029,23			
н2910У	392 477,65	1 329 030,78			
н2911У	392 477,29	1 329 032,24			



1	2	3	4	5	6
н2907У	392 476,98	1 329 033,99	Метод спутниковых геодезических измерений (определений)	$\sqrt{(m0^2 + m1^2)} = \sqrt{(0,07^2 + 0,07^2)} = 0,10$	—

**2. Сведения о частях границ образуемого земельного участка** \_\_\_\_\_ :3У63 \_\_\_\_\_ :  
 обозначение земельного участка

Обозначение части границ		Горизонтальное проложение (S), м	Описание прохождения части границ	Сведения о согласовании местоположения границ (согласовано/спорное)
от т.	до т.			
1	2	3	4	5
н2907У	н2908У	6,31	—	согласовано
н2908У	н2909У	3,86		
н2909У	н2910У	6,23		
н2910У	н2911У	1,50		
н2911У	н2907У	1,78		

**3. Сведения о характеристиках образуемого земельного участка** \_\_\_\_\_ :3У63 \_\_\_\_\_ :  
 обозначение земельного участка

№ п/п	Наименование характеристики земельного участка	Значение характеристики
1	2	3
1.	Адрес земельного участка	308001, Российская Федерация, Белгородская область, Белгород г, ГСК Дружба тер
1.1.	Сведения о местоположении земельного участка (при отсутствии адреса) в структурированном в соответствии с федеральной информационной адресной системой виде	—
1.2.	Дополнительные сведения о местоположении земельного участка	—
2.	Категория земель	Земли населенных пунктов
3.	Вид (виды) разрешенного использования	размещение гаражей для собственных нужд
3.1.	Дополнительные сведения об использовании земельного участка	—
4.	Реестровый номер границ территориальной зоны или в случае отсутствия такого реестрового номера ее индивидуальное обозначение (вид, тип, номер, индекс)	—
5.	Площадь земельного участка ± величина погрешности определения (вычисления) площади ( $P \pm \Delta P$ ), м <sup>2</sup>	22 ± 2,00
6.	Формула, примененная для вычисления предельной погрешности определения площади земельного участка, с подставленными значениями и итоговые (вычисленные) значения	$3,5 * M_t * \sqrt{P} = 3,5 * 0,10 * \sqrt{(22,00)} = 2$

1	2	3
7.	Предельный минимальный и максимальный размеры земельного участка (Рмин) и (Рмакс), м <sup>2</sup>	Рмин = — Рмакс = —
8.	Кадастровый или иной государственный учетный номер (инвентарный) объекта недвижимости, расположенного на образуемом земельном участке	—
9.	Кадастровые номера исходных земельных участков	—
9.1.	Кадастровый номер входящего в состав земельного участка, представляющего собой единое землепользование (номер контура многоконтурного земельного участка), преобразование которого осуществляется	—
9.2.	Кадастровые номера земельных участков, исключаемых из состава измененного (исходного) земельного участка, представляющего собой единое землепользование	—
9.3.	Кадастровый или иной государственный учетный номер (инвентарный) объекта недвижимости, расположенного на измененном земельном участке	—
10.	Условный номер земельного участка	38
11.	Учетный номер проекта межевания территории	—
12.	Дополнительные сведения об образовании земельного участка	—
13.	Сведения о земельных участках (землях общего пользования, территории общего пользования), посредством которых обеспечивается доступ	—
14.	Иные сведения	—
<b>4. Пояснения к сведениям об образуемом земельном участке</b>		:ЗУ63 : обозначение земельного участка
1.	—	

**1. Сведения о характерных точках границ образуемого земельного участка** \_\_\_\_\_ :3У64 \_\_\_\_\_ :  
 обозначение земельного участка

Система координат \_\_\_\_\_ 31.1 \_\_\_\_\_ Зона № \_\_\_\_\_ 1 \_\_\_\_\_

Обозначение характерных точек границ	Координаты, м		Метод определения координат	Формулы, примененные для расчета средней квадратической погрешности определения координат характерных точек границ (Mt), с подставленными в такие формулы значениями и итоговые (вычисленные) значения Mt, м	Описание закрепления точки
	X	Y			
1	2	3	4	5	6
н2922У	392 479,11	1 329 024,87	Метод спутниковых геодезических измерений (определений)	$\sqrt{(m0^2 + m1^2)} = \sqrt{(0,07^2 + 0,07^2)} = 0,10$	—
н2923У	392 479,45	1 329 023,33			
н4607У	392 480,04	1 329 020,94			
н2925У	392 486,22	1 329 022,48			
н2926У	392 485,29	1 329 026,40			
н2922У	392 479,11	1 329 024,87			

275

**2. Сведения о частях границ образуемого земельного участка** \_\_\_\_\_ :3У64 \_\_\_\_\_ :  
 обозначение земельного участка

Обозначение части границ		Горизонтальное проложение (S), м	Описание прохождения части границ	Сведения о согласовании местоположения границ (согласовано/спорное)
от т.	до т.			
1	2	3	4	5
н2922У	н2923У	1,58	—	согласовано
н2923У	н4607У	2,46		
н4607У	н2925У	6,37		
н2925У	н2926У	4,03		
н2926У	н2922У	6,37		

**3. Сведения о характеристиках образуемого земельного участка** \_\_\_\_\_ :3У64 \_\_\_\_\_ :  
 обозначение земельного участка

№ п/п	Наименование характеристики земельного участка	Значение характеристики
-------	--	-------------------------

1	2	3
1.	Адрес земельного участка	308001, Российская Федерация, Белгородская область, Белгород г, ГСК Дружба тер
1.1.	Сведения о местоположении земельного участка (при отсутствии адреса) в структурированном в соответствии с федеральной информационной адресной системой виде	—
1.2.	Дополнительные сведения о местоположении земельного участка	—
2.	Категория земель	Земли населенных пунктов
3.	Вид (виды) разрешенного использования	размещение гаражей для собственных нужд
3.1.	Дополнительные сведения об использовании земельного участка	—
4.	Реестровый номер границ территориальной зоны или в случае отсутствия такого реестрового номера ее индивидуальное обозначение (вид, тип, номер, индекс)	—
5.	Площадь земельного участка ± величина погрешности определения (вычисления) площади ( $P \pm \Delta P$ ), м <sup>2</sup>	26 ± 2,00
6.	Формула, примененная для вычисления предельной погрешности определения площади земельного участка, с подставленными значениями и итоговые (вычисленные) значения	$3,5 * M_t * \sqrt{P} = 3,5 * 0,10 * \sqrt{(26,00)} = 2$
7.	Предельный минимальный и максимальный размеры земельного участка ( $R_{\text{мин}}$ и $R_{\text{макс}}$ ), м <sup>2</sup>	$R_{\text{мин}} = \text{—}$ $R_{\text{макс}} = \text{—}$
8.	Кадастровый или иной государственный учетный номер (инвентарный) объекта недвижимости, расположенного на образуемом земельном участке	—
9.	Кадастровые номера исходных земельных участков	—
9.1.	Кадастровый номер входящего в состав земельного участка, представляющего собой единое землепользование (номер контура многоконтурного земельного участка), преобразование которого осуществляется	—
9.2.	Кадастровые номера земельных участков, исключаемых из состава измененного (исходного) земельного участка, представляющего собой единое землепользование	—
9.3.	Кадастровый или иной государственный учетный номер (инвентарный) объекта недвижимости, расположенного на измененном земельном участке	—

1	2	3
10.	Условный номер земельного участка	5
11.	Учетный номер проекта межевания территории	—
12.	Дополнительные сведения об образовании земельного участка	—
13.	Сведения о земельных участках (землях общего пользования, территории общего пользования), посредством которых обеспечивается доступ	—
14.	Иные сведения	—

**4. Пояснения к сведениям об образуемом земельном участке** \_\_\_\_\_ :3У64 :  
 обозначение земельного участка

1. \_\_\_\_\_

**1. Сведения о характерных точках границ образуемого земельного участка** \_\_\_\_\_ :3У65 :  
 обозначение земельного участка

Система координат \_\_\_\_\_ 31.1 \_\_\_\_\_ Зона № \_\_\_\_\_ 1

Обозначение характерных точек границ	Координаты, м		Метод определения координат	Формулы, примененные для расчета средней квадратической погрешности определения координат характерных точек границ (Mt), с подставленными в такие формулы значениями и итоговые (вычисленные) значения Mt, м	Описание закрепления точки
	X	Y			
1	2	3	4	5	6
н8777У	392 480,31	1 329 019,81	Метод спутниковых геодезических измерений (определений)	$\sqrt{(m0^2 + m1^2)} = \sqrt{(0,07^2 + 0,07^2)} = 0,10$	—
н2924У	392 480,04	1 329 020,94			
н2929У	392 479,45	1 329 023,33			
н2930У	392 473,36	1 329 021,85			
н2931У	392 474,15	1 329 018,30			
н8777У	392 480,31	1 329 019,81			

**2. Сведения о частях границ образуемого земельного участка** \_\_\_\_\_ :  
 обозначение земельного участка

Обозначение части границ		Горизонтальное проложение (S), м	Описание прохождения части границ	Сведения о согласовании местоположения границ (согласовано/спорное)
от т.	до т.			
1	2	3	4	5
н8777У	н2924У	1,16	—	согласовано
н2924У	н2929У	2,46		
н2929У	н2930У	6,27		
н2930У	н2931У	3,64		
н2931У	н8777У	6,34		

**3. Сведения о характеристиках образуемого земельного участка** \_\_\_\_\_ :  
 обозначение земельного участка

№ п/п	Наименование характеристики земельного участка	Значение характеристики
1	2	3
1.	Адрес земельного участка	308001, Российская Федерация, Белгородская область, Белгород г, ГСК Дружба тер
1.1.	Сведения о местоположении земельного участка (при отсутствии адреса) в структурированном в соответствии с федеральной информационной адресной системой виде	—
1.2.	Дополнительные сведения о местоположении земельного участка	—
2.	Категория земель	Земли населенных пунктов
3.	Вид (виды) разрешенного использования	размещение гаражей для собственных нужд
3.1.	Дополнительные сведения об использовании земельного участка	—
4.	Реестровый номер границ территориальной зоны или в случае отсутствия такого реестрового номера ее индивидуальное обозначение (вид, тип, номер, индекс)	—
5.	Площадь земельного участка ± величина погрешности определения (вычисления) площади ( $P \pm \Delta P$ ), м <sup>2</sup>	$23 \pm 2,00$
6.	Формула, примененная для вычисления предельной погрешности определения площади земельного участка, с подставленными значениями и итоговые (вычисленные) значения	$3,5 * M_t * \sqrt{P} = 3,5 * 0,10 * \sqrt{(23,00)} = 2$
7.	Предельный минимальный и максимальный размеры земельного участка (Рмин) и (Рмакс), м <sup>2</sup>	Рмин = — Рмакс = —

1	2	3
8.	Кадастровый или иной государственный учетный номер (инвентарный) объекта недвижимости, расположенного на образуемом земельном участке	31:16:0222015:85
9.	Кадастровые номера исходных земельных участков	—
9.1.	Кадастровый номер входящего в состав земельного участка, представляющего собой единое землепользование (номер контура многоконтурного земельного участка), преобразование которого осуществляется	—
9.2.	Кадастровые номера земельных участков, исключаемых из состава измененного (исходного) земельного участка, представляющего собой единое землепользование	—
9.3.	Кадастровый или иной государственный учетный номер (инвентарный) объекта недвижимости, расположенного на измененном земельном участке	—
10.	Условный номер земельного участка	41
11.	Учетный номер проекта межевания территории	—
12.	Дополнительные сведения об образовании земельного участка	—
13.	Сведения о земельных участках (землях общего пользования, территории общего пользования), посредством которых обеспечивается доступ	—
14.	Иные сведения	—

279

**4. Пояснения к сведениям об образуемом земельном участке** \_\_\_\_\_ :  
 \_\_\_\_\_  
 обозначение земельного участка

1. \_\_\_\_\_

**1. Сведения о характерных точках границ образуемого земельного участка** \_\_\_\_\_ :  
 \_\_\_\_\_  
 обозначение земельного участка

Система координат \_\_\_\_\_ 31.1 \_\_\_\_\_ Зона № \_\_\_\_\_ 1 \_\_\_\_\_

Обозначение характерных точек границ	Координаты, м		Метод определения координат	Формулы, примененные для расчета средней квадратической погрешности определения координат характерных точек границ (Mt), с подставленными в такие формулы значениями и итоговые (вычисленные) значения Mt, м	Описание закрепления точки
	X	Y			

1	2	3	4	5	6
н2944У	392 487,56	1 329 018,92	Метод спутниковых геодезических измерений (определений)	$\sqrt{(m_0^2 + m_1^2)} = \sqrt{(0,07^2 + 0,07^2)} = 0,10$	—
н20638У	392 481,02	1 329 017,31			
н2945У	392 481,17	1 329 016,69			
н2946У	392 481,97	1 329 013,31			
н2947У	392 488,68	1 329 014,84			
н2944У	392 487,56	1 329 018,92			

**2. Сведения о частях границ образуемого земельного участка** \_\_\_\_\_:3У66 \_\_\_\_\_ :  
 обозначение земельного участка

Обозначение части границ		Горизонтальное проложение (S), м	Описание прохождения части границ	Сведения о согласовании местоположения границ (согласовано/спорное)
от т.	до т.			
1	2	3	4	5
н2944У	н20638У	6,74	—	согласовано
н20638У	н2945У	0,64		
н2945У	н2946У	3,47		
н2946У	н2947У	6,88		
н2947У	н2944У	4,23		

**3. Сведения о характеристиках образуемого земельного участка** \_\_\_\_\_:3У66 \_\_\_\_\_ :  
 обозначение земельного участка

№ п/п	Наименование характеристики земельного участка	Значение характеристики
1	2	3
1.	Адрес земельного участка	308001, Российская Федерация, Белгородская область, Белгород г, ГСК Дружба тер
1.1.	Сведения о местоположении земельного участка (при отсутствии адреса) в структурированном в соответствии с федеральной информационной адресной системой виде	—
1.2.	Дополнительные сведения о местоположении земельного участка	—
2.	Категория земель	Земли населенных пунктов
3.	Вид (виды) разрешенного использования	размещение гаражей для собственных нужд



1	2	3
3.1.	Дополнительные сведения об использовании земельного участка	—
4.	Реестровый номер границ территориальной зоны или в случае отсутствия такого реестрового номера ее индивидуальное обозначение (вид, тип, номер, индекс)	—
5.	Площадь земельного участка ± величина погрешности определения (вычисления) площади ( $P \pm \Delta P$ ), м <sup>2</sup>	$28 \pm 2,00$
6.	Формула, примененная для вычисления предельной погрешности определения площади земельного участка, с подставленными значениями и итоговые (вычисленные) значения	$3,5 * M_t * \sqrt{P} = 3,5 * 0,10 * \sqrt{(28,00)} = 2$
7.	Предельный минимальный и максимальный размеры земельного участка ( $R_{\text{мин}}$ и $R_{\text{макс}}$ ), м <sup>2</sup>	$R_{\text{мин}} = \text{—}$ $R_{\text{макс}} = \text{—}$
8.	Кадастровый или иной государственный учетный номер (инвентарный) объекта недвижимости, расположенного на образуемом земельном участке	—
9.	Кадастровые номера исходных земельных участков	—
9.1.	Кадастровый номер входящего в состав земельного участка, представляющего собой единое землепользование (номер контура многоконтурного земельного участка), преобразование которого осуществляется	—
9.2.	Кадастровые номера земельных участков, исключаемых из состава измененного (исходного) земельного участка, представляющего собой единое землепользование	—
9.3.	Кадастровый или иной государственный учетный номер (инвентарный) объекта недвижимости, расположенного на измененном земельном участке	—
10.	Условный номер земельного участка	3
11.	Учетный номер проекта межевания территории	—
12.	Дополнительные сведения об образовании земельного участка	—
13.	Сведения о земельных участках (землях общего пользования, территории общего пользования), посредством которых обеспечивается доступ	—
14.	Иные сведения	—

**4. Пояснения к сведениям об образуемом земельном участке** \_\_\_\_\_ :3У66 \_\_\_\_\_ :  
 обозначение земельного участка

1. \_\_\_\_\_

**1. Сведения о характерных точках границ образуемого земельного участка** \_\_\_\_\_ :3У67 \_\_\_\_\_ :  
 обозначение земельного участка

Система координат \_\_\_\_\_ 31.1 \_\_\_\_\_ Зона № \_\_\_\_\_ 1 \_\_\_\_\_

Обозначение характерных точек границ	Координаты, м		Метод определения координат	Формулы, примененные для расчета средней квадратической погрешности определения координат характерных точек границ (Mt), с подставленными в такие формулы значениями и итоговые (вычисленные) значения Mt, м	Описание закрепления точки
	X	Y			
1	2	3	4	5	6
н2953У	392 482,85	1 329 009,82	Метод спутниковых геодезических измерений (определений)	$\sqrt{(m0^2 + m1^2)} = \sqrt{(0,07^2 + 0,07^2)} = 0,10$	—
н2954У	392 476,66	1 329 008,29			
н2955У	392 477,82	1 329 003,87			
н20643У	392 484,36	1 329 005,61			
н20644У	392 483,34	1 329 009,93			
н2953У	392 482,85	1 329 009,82			

282

**2. Сведения о частях границ образуемого земельного участка** \_\_\_\_\_ :3У67 \_\_\_\_\_ :  
 обозначение земельного участка

Обозначение части границ		Горизонтальное проложение (S), м	Описание прохождения части границ	Сведения о согласовании местоположения границ (согласовано/спорное)
от т.	до т.			
1	2	3	4	5
н2953У	н2954У	6,38	—	согласовано
н2954У	н2955У	4,57		
н2955У	н20643У	6,77		
н20643У	н20644У	4,44		
н20644У	н2953У	0,50		

3. Сведения о характеристиках образуемого земельного участка _____ :ЗУ67 _____ :		
_____ обозначение земельного участка		
№ п/п	Наименование характеристики земельного участка	Значение характеристики
1	2	3
1.	Адрес земельного участка	308001, Российская Федерация, Белгородская область, Белгород г, ГСК Дружба тер
1.1.	Сведения о местоположении земельного участка (при отсутствии адреса) в структурированном в соответствии с федеральной информационной адресной системой виде	—
1.2.	Дополнительные сведения о местоположении земельного участка	—
2.	Категория земель	Земли населенных пунктов
3.	Вид (виды) разрешенного использования	размещение гаражей для собственных нужд
3.1.	Дополнительные сведения об использовании земельного участка	—
4.	Реестровый номер границ территориальной зоны или в случае отсутствия такого реестрового номера ее индивидуальное обозначение (вид, тип, номер, индекс)	—
5.	Площадь земельного участка ± величина погрешности определения (вычисления) площади ( $P \pm \Delta P$ ), м <sup>2</sup>	31 ± 2,00
6.	Формула, примененная для вычисления предельной погрешности определения площади земельного участка, с подставленными значениями и итоговые (вычисленные) значения	$3,5 * M_t * \sqrt{P} = 3,5 * 0,10 * \sqrt{(31,00)} = 2$
7.	Предельный минимальный и максимальный размеры земельного участка ( $R_{\text{мин}}$ и $R_{\text{макс}}$ ), м <sup>2</sup>	$R_{\text{мин}} = \text{—}$ $R_{\text{макс}} = \text{—}$
8.	Кадастровый или иной государственный учетный номер (инвентарный) объекта недвижимости, расположенного на образуемом земельном участке	—
9.	Кадастровые номера исходных земельных участков	—
9.1.	Кадастровый номер входящего в состав земельного участка, представляющего собой единое землепользование (номер контура многоконтурного земельного участка), преобразование которого осуществляется	—
9.2.	Кадастровые номера земельных участков, исключаемых из состава измененного (исходного) земельного участка, представляющего собой единое землепользование	—

1	2	3
9.3.	Кадастровый или иной государственный учетный номер (инвентарный) объекта недвижимости, расположенного на измененном земельном участке	—
10.	Условный номер земельного участка	45
11.	Учетный номер проекта межевания территории	—
12.	Дополнительные сведения об образовании земельного участка	—
13.	Сведения о земельных участках (землях общего пользования, территории общего пользования), посредством которых обеспечивается доступ	—
14.	Иные сведения	—

**4. Пояснения к сведениям об образуемом земельном участке** \_\_\_\_\_ :  
 \_\_\_\_\_ :ЗУ67  
 обозначение земельного участка

1. \_\_\_\_\_

**1. Сведения о характерных точках границ образуемого земельного участка** \_\_\_\_\_ :  
 \_\_\_\_\_ :ЗУ68  
 обозначение земельного участка

Система координат \_\_\_\_\_ 31.1 \_\_\_\_\_ Зона № \_\_\_\_\_ 1 \_\_\_\_\_

Обозначение характерных точек границ	Координаты, м		Метод определения координат	Формулы, примененные для расчета средней квадратической погрешности определения координат характерных точек границ (Mt), с подставленными в такие формулы значениями и итоговые (вычисленные) значения Mt, м	Описание закрепления точки
	X	Y			
1	2	3	4	5	6
н4326У	392 489,96	1 328 976,65	Метод спутниковых геодезических измерений (определений)	$\sqrt{(m_0^2 + m_1^2)} = \sqrt{(0,07^2 + 0,07^2)} = 0,10$	—
н4616У	392 489,58	1 328 978,76			
н8853У	392 488,99	1 328 982,10			
н4618У	392 486,70	1 328 981,78			
н2982У	392 486,89	1 328 980,39			

1	2	3	4	5	6
н2983У	392 480,79	1 328 979,53	Метод спутниковых геодезических измерений (определений)	$\sqrt{(m_0^2 + m_1^2)} = \sqrt{(0,07^2 + 0,07^2)} = 0,10$	—
н8873У	392 481,37	1 328 975,47			
н4326У	392 489,96	1 328 976,65			

**2. Сведения о частях границ образуемого земельного участка** \_\_\_\_\_:3У68 \_\_\_\_\_ :  
 обозначение земельного участка

Обозначение части границ		Горизонтальное проложение (S), м	Описание прохождения части границ	Сведения о согласовании местоположения границ (согласовано/спорное)
от т.	до т.			
1	2	3	4	5
н4326У	н4616У	2,14	—	согласовано
н4616У	н8853У	3,39		
н8853У	н4618У	2,31		
н4618У	н2982У	1,40		
н2982У	н2983У	6,16		
н2983У	н8873У	4,10		
н8873У	н4326У	8,67		

**3. Сведения о характеристиках образуемого земельного участка** \_\_\_\_\_:3У68 \_\_\_\_\_ :  
 обозначение земельного участка

№ п/п	Наименование характеристики земельного участка	Значение характеристики
1	2	3
1.	Адрес земельного участка	308001, Российская Федерация, Белгородская область, Белгород г, ГСК Дружба тер
1.1.	Сведения о местоположении земельного участка (при отсутствии адреса) в структурированном в соответствии с федеральной информационной адресной системой виде	—
1.2.	Дополнительные сведения о местоположении земельного участка	—
2.	Категория земель	Земли населенных пунктов
3.	Вид (виды) разрешенного использования	размещение гаражей для собственных нужд
3.1.	Дополнительные сведения об использовании земельного участка	—
4.	Реестровый номер границ территориальной зоны или в случае отсутствия такого реестрового номера ее индивидуальное обозначение (вид, тип, номер, индекс)	—

1	2	3
5.	Площадь земельного участка ± величина погрешности определения (вычисления) площади ( $P \pm \Delta P$ ), м <sup>2</sup>	$39 \pm 2,00$
6.	Формула, примененная для вычисления предельной погрешности определения площади земельного участка, с подставленными значениями и итоговые (вычисленные) значения	$3,5 * M_t * \sqrt{P} = 3,5 * 0,10 * \sqrt{(39,00)} = 2$
7.	Предельный минимальный и максимальный размеры земельного участка ( $R_{\text{мин}}$ и $R_{\text{макс}}$ ), м <sup>2</sup>	$R_{\text{мин}} = \text{—}$ $R_{\text{макс}} = \text{—}$
8.	Кадастровый или иной государственный учетный номер (инвентарный) объекта недвижимости, расположенного на образуемом земельном участке	31:16:0222015:99
9.	Кадастровые номера исходных земельных участков	—
9.1.	Кадастровый номер входящего в состав земельного участка, представляющего собой единое землепользование (номер контура многоконтурного земельного участка), преобразование которого осуществляется	—
9.2.	Кадастровые номера земельных участков, исключаемых из состава измененного (исходного) земельного участка, представляющего собой единое землепользование	—
9.3.	Кадастровый или иной государственный учетный номер (инвентарный) объекта недвижимости, расположенного на измененном земельном участке	—
10.	Условный номер земельного участка	52
11.	Учетный номер проекта межевания территории	—
12.	Дополнительные сведения об образовании земельного участка	—
13.	Сведения о земельных участках (землях общего пользования, территории общего пользования), посредством которых обеспечивается доступ	—
14.	Иные сведения	—
<b>4. Пояснения к сведениям об образуемом земельном участке</b>		<b>:ЗУ68</b> :
		обозначение земельного участка
1.		—

**1. Сведения о характерных точках границ образуемого земельного участка** \_\_\_\_\_ :3У69 \_\_\_\_\_ :  
 обозначение земельного участка

Система координат \_\_\_\_\_ 31.1 \_\_\_\_\_ Зона № \_\_\_\_\_ 1 \_\_\_\_\_

Обозначение характерных точек границ	Координаты, м		Метод определения координат	Формулы, примененные для расчета средней квадратической погрешности определения координат характерных точек границ (Mt), с подставленными в такие формулы значениями и итоговые (вычисленные) значения Mt, м	Описание закрепления точки
	X	Y			
1	2	3	4	5	6
н2985У	392 480,55	1 328 991,41	Метод спутниковых геодезических измерений (определений)	$\sqrt{(m_0^2 + m_1^2)} = \sqrt{(0,07^2 + 0,07^2)} = 0,10$	—
н2986У	392 481,08	1 328 987,83			
н8854У	392 487,48	1 328 989,09			
н2989У	392 486,70	1 328 992,73			
н2985У	392 480,55	1 328 991,41			

287

**2. Сведения о частях границ образуемого земельного участка** \_\_\_\_\_ :3У69 \_\_\_\_\_ :  
 обозначение земельного участка

Обозначение части границ		Горизонтальное проложение (S), м	Описание прохождения части границ	Сведения о согласовании местоположения границ (согласовано/спорное)
от т.	до т.			
1	2	3	4	5
н2985У	н2986У	3,62	—	согласовано
н2986У	н8854У	6,52		
н8854У	н2989У	3,72		
н2989У	н2985У	6,29		

**3. Сведения о характеристиках образуемого земельного участка** \_\_\_\_\_ :3У69 \_\_\_\_\_ :  
 обозначение земельного участка

№ п/п	Наименование характеристики земельного участка	Значение характеристики
1	2	3

1	2	3
1.	Адрес земельного участка	308001, Российская Федерация, Белгородская область, Белгород г, ГСК Дружба тер
1.1.	Сведения о местоположении земельного участка (при отсутствии адреса) в структурированном в соответствии с федеральной информационной адресной системой виде	—
1.2.	Дополнительные сведения о местоположении земельного участка	—
2.	Категория земель	Земли населенных пунктов
3.	Вид (виды) разрешенного использования	размещение гаражей для собственных нужд
3.1.	Дополнительные сведения об использовании земельного участка	—
4.	Реестровый номер границ территориальной зоны или в случае отсутствия такого реестрового номера ее индивидуальное обозначение (вид, тип, номер, индекс)	—
5.	Площадь земельного участка ± величина погрешности определения (вычисления) площади ( $P \pm \Delta P$ ), м <sup>2</sup>	24 ± 2,00
6.	Формула, примененная для вычисления предельной погрешности определения площади земельного участка, с подставленными значениями и итоговые (вычисленные) значения	$3,5 * M_t * \sqrt{P} = 3,5 * 0,10 * \sqrt{(24,00)} = 2$
7.	Предельный минимальный и максимальный размеры земельного участка ( $R_{\text{мин}}$ и $R_{\text{макс}}$ ), м <sup>2</sup>	$R_{\text{мин}} = \text{—}$ $R_{\text{макс}} = \text{—}$
8.	Кадастровый или иной государственный учетный номер (инвентарный) объекта недвижимости, расположенного на образуемом земельном участке	—
9.	Кадастровые номера исходных земельных участков	—
9.1.	Кадастровый номер входящего в состав земельного участка, представляющего собой единое землепользование (номер контура многоконтурного земельного участка), преобразование которого осуществляется	—
9.2.	Кадастровые номера земельных участков, исключаемых из состава измененного (исходного) земельного участка, представляющего собой единое землепользование	—
9.3.	Кадастровый или иной государственный учетный номер (инвентарный) объекта недвижимости, расположенного на измененном земельном участке	—



1	2	3
10.	Условный номер земельного участка	49
11.	Учетный номер проекта межевания территории	—
12.	Дополнительные сведения об образовании земельного участка	—
13.	Сведения о земельных участках (землях общего пользования, территории общего пользования), посредством которых обеспечивается доступ	—
14.	Иные сведения	—

**4. Пояснения к сведениям об образуемом земельном участке** \_\_\_\_\_:3У69 \_\_\_\_\_:  
 обозначение земельного участка

1. \_\_\_\_\_

**1. Сведения о характерных точках границ образуемого земельного участка** \_\_\_\_\_:3У70 \_\_\_\_\_:  
 обозначение земельного участка

Система координат \_\_\_\_\_ 31.1 \_\_\_\_\_ Зона № \_\_\_\_\_ 1 \_\_\_\_\_

Обозначение характерных точек границ	Координаты, м		Метод определения координат	Формулы, примененные для расчета средней квадратической погрешности определения координат характерных точек границ (Mt), с подставленными в такие формулы значениями и итоговые (вычисленные) значения Mt, м	Описание закрепления точки
	X	Y			
1	2	3	4	5	6
н2991У	392 488,14	1 328 986,08	Метод спутниковых геодезических измерений (определений)	$\sqrt{(m0^2 + m1^2)} = \sqrt{(0,07^2 + 0,07^2)} = 0,10$	—
н2987У	392 487,48	1 328 989,09			
н2993У	392 481,08	1 328 987,83			
н2994У	392 480,11	1 328 987,64			
н4620У	392 480,84	1 328 983,53			
н4621У	392 486,34	1 328 984,32			
н2981У	392 486,70	1 328 981,78			

1	2	3	4	5	6
н2980У	392 488,99	1 328 982,11	Метод спутниковых геодезических измерений (определений)	$\sqrt{(m_0^2 + m_1^2)} = \sqrt{(0,07^2 + 0,07^2)} = 0,10$	—
н8080У	392 488,95	1 328 982,34			
н2991У	392 488,14	1 328 986,08			

**2. Сведения о частях границ образуемого земельного участка** \_\_\_\_\_ :  
\_\_\_\_\_ :  
\_\_\_\_\_ обозначение земельного участка

Обозначение части границ		Горизонтальное проложение (S), м	Описание прохождения части границ	Сведения о согласовании местоположения границ (согласовано/спорное)
от т.	до т.			
1	2	3	4	5
н2991У	н2987У	3,08	—	согласовано
н2987У	н2993У	6,52		
н2993У	н2994У	0,99		
н2994У	н4620У	4,17		
н4620У	н4621У	5,56		
н4621У	н2981У	2,57		
н2981У	н2980У	2,31		
н2980У	н8080У	0,23		
н8080У	н2991У	3,83		

**3. Сведения о характеристиках образуемого земельного участка** \_\_\_\_\_ :  
\_\_\_\_\_ :  
\_\_\_\_\_ обозначение земельного участка

№ п/п	Наименование характеристики земельного участка	Значение характеристики
1	2	3
1.	Адрес земельного участка	308001, Российская Федерация, Белгородская область, Белгород г, ГСК Дружба тер
1.1.	Сведения о местоположении земельного участка (при отсутствии адреса) в структурированном в соответствии с федеральной информационной адресной системой виде	—
1.2.	Дополнительные сведения о местоположении земельного участка	—
2.	Категория земель	Земли населенных пунктов
3.	Вид (виды) разрешенного использования	размещение гаражей для собственных нужд
3.1.	Дополнительные сведения об использовании земельного участка	—

1	2	3
4.	Реестровый номер границ территориальной зоны или в случае отсутствия такого реестрового номера ее индивидуальное обозначение (вид, тип, номер, индекс)	—
5.	Площадь земельного участка ± величина погрешности определения (вычисления) площади ( $P \pm \Delta P$ ), м <sup>2</sup>	39 ± 2,00
6.	Формула, примененная для вычисления предельной погрешности определения площади земельного участка, с подставленными значениями и итоговые (вычисленные) значения	$3,5 * M_t * \sqrt{P} = 3,5 * 0,10 * \sqrt{(39,00)} = 2$
7.	Предельный минимальный и максимальный размеры земельного участка ( $P_{\text{мин}}$ и $P_{\text{макс}}$ ), м <sup>2</sup>	$P_{\text{мин}} = \text{—}$ $P_{\text{макс}} = \text{—}$
8.	Кадастровый или иной государственный учетный номер (инвентарный) объекта недвижимости, расположенного на образуемом земельном участке	—
9.	Кадастровые номера исходных земельных участков	—
9.1.	Кадастровый номер входящего в состав земельного участка, представляющего собой единое землепользование (номер контура многоконтурного земельного участка), преобразование которого осуществляется	—
9.2.	Кадастровые номера земельных участков, исключаемых из состава измененного (исходного) земельного участка, представляющего собой единое землепользование	—
9.3.	Кадастровый или иной государственный учетный номер (инвентарный) объекта недвижимости, расположенного на измененном земельном участке	—
10.	Условный номер земельного участка	50
11.	Учетный номер проекта межевания территории	—
12.	Дополнительные сведения об образовании земельного участка	—
13.	Сведения о земельных участках (землях общего пользования, территории общего пользования), посредством которых обеспечивается доступ	—
14.	Иные сведения	—
<b>4. Пояснения к сведениям об образуемом земельном участке</b>		<b>:ЗУ70</b> :
		обозначение земельного участка

1. \_\_\_\_\_

**1. Сведения о характерных точках границ образуемого земельного участка** \_\_\_\_\_ :3У71 \_\_\_\_\_ :  
 обозначение земельного участка

Система координат \_\_\_\_\_ 31.1 \_\_\_\_\_ Зона № \_\_\_\_\_ 1 \_\_\_\_\_

Обозначение характерных точек границ	Координаты, м		Метод определения координат	Формулы, примененные для расчета средней квадратической погрешности определения координат характерных точек границ (Mt), с подставленными в такие формулы значениями и итоговые (вычисленные) значения Mt, м	Описание закрепления точки
	X	Y			
1	2	3	4	5	6
н3018У	392 492,85	1 328 885,92	Метод спутниковых геодезических измерений (определений)	$\sqrt{(m0^2 + m1^2)} = \sqrt{(0,07^2 + 0,07^2)} = 0,10$	—
22642	392 492,81	1 328 886,08			
н3020У	392 491,42	1 328 890,69			
н3021У	392 485,54	1 328 888,87			
н3022У	392 487,03	1 328 884,18			
н3018У	392 492,85	1 328 885,92			

292

**2. Сведения о частях границ образуемого земельного участка** \_\_\_\_\_ :3У71 \_\_\_\_\_ :  
 обозначение земельного участка

Обозначение части границ		Горизонтальное проложение (S), м	Описание прохождения части границ	Сведения о согласовании местоположения границ (согласовано/спорное)
от т.	до т.			
1	2	3	4	5
н3018У	22642	0,16	—	согласовано
22642	н3020У	4,81		
н3020У	н3021У	6,16		
н3021У	н3022У	4,92		
н3022У	н3018У	6,07		

3. Сведения о характеристиках образуемого земельного участка _____ :ЗУ71 _____ :		
обозначение земельного участка		
№ п/п	Наименование характеристики земельного участка	Значение характеристики
1	2	3
1.	Адрес земельного участка	308001, Российская Федерация, Белгородская область, Белгород г, ГСК Дружба тер
1.1.	Сведения о местоположении земельного участка (при отсутствии адреса) в структурированном в соответствии с федеральной информационной адресной системой виде	—
1.2.	Дополнительные сведения о местоположении земельного участка	—
2.	Категория земель	Земли населенных пунктов
3.	Вид (виды) разрешенного использования	размещение гаражей для собственных нужд
3.1.	Дополнительные сведения об использовании земельного участка	—
4.	Реестровый номер границ территориальной зоны или в случае отсутствия такого реестрового номера ее индивидуальное обозначение (вид, тип, номер, индекс)	—
5.	Площадь земельного участка ± величина погрешности определения (вычисления) площади ( $P \pm \Delta P$ ), м <sup>2</sup>	30 ± 2,00
6.	Формула, примененная для вычисления предельной погрешности определения площади земельного участка, с подставленными значениями и итоговые (вычисленные) значения	$3,5 * M_t * \sqrt{P} = 3,5 * 0,10 * \sqrt{(30,00)} = 2$
7.	Предельный минимальный и максимальный размеры земельного участка ( $R_{\text{мин}}$ и $R_{\text{макс}}$ ), м <sup>2</sup>	$R_{\text{мин}} = \text{—}$ $R_{\text{макс}} = \text{—}$
8.	Кадастровый или иной государственный учетный номер (инвентарный) объекта недвижимости, расположенного на образуемом земельном участке	—
9.	Кадастровые номера исходных земельных участков	—
9.1.	Кадастровый номер входящего в состав земельного участка, представляющего собой единое землепользование (номер контура многоконтурного земельного участка), преобразование которого осуществляется	—
9.2.	Кадастровые номера земельных участков, исключаемых из состава измененного (исходного) земельного участка, представляющего собой единое землепользование	—

1	2	3
9.3.	Кадастровый или иной государственный учетный номер (инвентарный) объекта недвижимости, расположенного на измененном земельном участке	—
10.	Условный номер земельного участка	542
11.	Учетный номер проекта межевания территории	—
12.	Дополнительные сведения об образовании земельного участка	—
13.	Сведения о земельных участках (землях общего пользования, территории общего пользования), посредством которых обеспечивается доступ	—
14.	Иные сведения	—

**4. Пояснения к сведениям об образуемом земельном участке** \_\_\_\_\_ :  
 \_\_\_\_\_ :3У71  
 обозначение земельного участка

1. \_\_\_\_\_

**1. Сведения о характерных точках границ образуемого земельного участка** \_\_\_\_\_ :  
 \_\_\_\_\_ :3У73  
 обозначение земельного участка

Система координат \_\_\_\_\_ 31.1 \_\_\_\_\_ Зона № \_\_\_\_\_ 1 \_\_\_\_\_

Обозначение характерных точек границ	Координаты, м		Метод определения координат	Формулы, примененные для расчета средней квадратической погрешности определения координат характерных точек границ (Mt), с подставленными в такие формулы значениями и итоговые (вычисленные) значения Mt, м	Описание закрепления точки
	X	Y			
1	2	3	4	5	6
н3092У	392 505,75	1 329 084,77	Метод спутниковых геодезических измерений (определений)	$\sqrt{(m_0^2 + m_1^2)} = \sqrt{(0,07^2 + 0,07^2)} = 0,10$	—
н3093У	392 509,46	1 329 086,78			
н3094У	392 506,51	1 329 092,41			
н4638У	392 502,70	1 329 090,40			
н15707 У	392 505,59	1 329 085,08			

1	2	3	4	5	6
н3092У	392 505,75	1 329 084,77	Метод спутниковых геодезических измерений (определений)	$\sqrt{(m0^2 + m1^2)} = \sqrt{(0,07^2 + 0,07^2)} = 0,10$	—

**2. Сведения о частях границ образуемого земельного участка** \_\_\_\_\_ :3У73 \_\_\_\_\_ :  
 обозначение земельного участка

Обозначение части границ		Горизонтальное проложение (S), м	Описание прохождения части границ	Сведения о согласовании местоположения границ (согласовано/спорное)
от т.	до т.			
1	2	3	4	5
н3092У	н3093У	4,22	—	согласовано
н3093У	н3094У	6,36		
н3094У	н4638У	4,31		
н4638У	н15707У	6,05		
н15707У	н3092У	0,35		

**3. Сведения о характеристиках образуемого земельного участка** \_\_\_\_\_ :3У73 \_\_\_\_\_ :  
 обозначение земельного участка

№ п/п	Наименование характеристики земельного участка	Значение характеристики
1	2	3
1.	Адрес земельного участка	308001, Российская Федерация, Белгородская область, Белгород г, ГСК Дружба тер
1.1.	Сведения о местоположении земельного участка (при отсутствии адреса) в структурированном в соответствии с федеральной информационной адресной системой виде	—
1.2.	Дополнительные сведения о местоположении земельного участка	—
2.	Категория земель	Земли населенных пунктов
3.	Вид (виды) разрешенного использования	размещение гаражей для собственных нужд
3.1.	Дополнительные сведения об использовании земельного участка	—
4.	Реестровый номер границ территориальной зоны или в случае отсутствия такого реестрового номера ее индивидуальное обозначение (вид, тип, номер, индекс)	—
5.	Площадь земельного участка ± величина погрешности определения (вычисления) площади ( $P \pm \Delta P$ ), м <sup>2</sup>	$27 \pm 2,00$
6.	Формула, примененная для вычисления предельной погрешности определения площади земельного участка, с подставленными значениями и итоговые (вычисленные) значения	$3,5 * M_t * \sqrt{P} = 3,5 * 0,10 * \sqrt{(27,00)} = 2$

1	2	3
7.	Предельный минимальный и максимальный размеры земельного участка (Р <sub>мин</sub> ) и (Р <sub>макс</sub> ), м <sup>2</sup>	Р <sub>мин</sub> = — Р <sub>макс</sub> = —
8.	Кадастровый или иной государственный учетный номер (инвентарный) объекта недвижимости, расположенного на образуемом земельном участке	—
9.	Кадастровые номера исходных земельных участков	—
9.1.	Кадастровый номер входящего в состав земельного участка, представляющего собой единое землепользование (номер контура многоконтурного земельного участка), преобразование которого осуществляется	—
9.2.	Кадастровые номера земельных участков, исключаемых из состава измененного (исходного) земельного участка, представляющего собой единое землепользование	—
9.3.	Кадастровый или иной государственный учетный номер (инвентарный) объекта недвижимости, расположенного на измененном земельном участке	—
10.	Условный номер земельного участка	110
11.	Учетный номер проекта межевания территории	—
12.	Дополнительные сведения об образовании земельного участка	—
13.	Сведения о земельных участках (землях общего пользования, территории общего пользования), посредством которых обеспечивается доступ	—
14.	Иные сведения	—
<b>4. Пояснения к сведениям об образуемом земельном участке</b>		:3У73 : обозначение земельного участка
1.	—	—



**1. Сведения о характерных точках границ образуемого земельного участка** \_\_\_\_\_ :3У74 \_\_\_\_\_ :  
 обозначение земельного участка

Система координат \_\_\_\_\_ 31.1 \_\_\_\_\_ Зона № \_\_\_\_\_ 1 \_\_\_\_\_

Обозначение характерных точек границ	Координаты, м		Метод определения координат	Формулы, примененные для расчета средней квадратической погрешности определения координат характерных точек границ (Mt), с подставленными в такие формулы значениями и итоговые (вычисленные) значения Mt, м	Описание закрепления точки
	X	Y			
1	2	3	4	5	6
н3095У	392 477,13	1 329 069,15	Метод спутниковых геодезических измерений (определений)	$\sqrt{(m_0^2 + m_1^2)} = \sqrt{(0,07^2 + 0,07^2)} = 0,10$	—
н4639У	392 480,29	1 329 070,99			
н8858У	392 477,26	1 329 076,57			
н8779У	392 477,08	1 329 076,47			
н4644У	392 474,02	1 329 074,73			
н8892У	392 476,10	1 329 070,99			
н3095У	392 477,13	1 329 069,15			

297

**2. Сведения о частях границ образуемого земельного участка** \_\_\_\_\_ :3У74 \_\_\_\_\_ :  
 обозначение земельного участка

Обозначение части границ		Горизонтальное проложение (S), м	Описание прохождения части границ	Сведения о согласовании местоположения границ (согласовано/спорное)
от т.	до т.			
1	2	3	4	5
н3095У	н4639У	3,66	—	согласовано
н4639У	н8858У	6,35		
н8858У	н8779У	0,21		
н8779У	н4644У	3,52		
н4644У	н8892У	4,28		
н8892У	н3095У	2,11		

3. Сведения о характеристиках образуемого земельного участка _____ :ЗУ74 _____ :		
обозначение земельного участка		
№ п/п	Наименование характеристики земельного участка	Значение характеристики
1	2	3
1.	Адрес земельного участка	308001, Российская Федерация, Белгородская область, Белгород г, ГСК Дружба тер
1.1.	Сведения о местоположении земельного участка (при отсутствии адреса) в структурированном в соответствии с федеральной информационной адресной системой виде	—
1.2.	Дополнительные сведения о местоположении земельного участка	—
2.	Категория земель	Земли населенных пунктов
3.	Вид (виды) разрешенного использования	размещение гаражей для собственных нужд
3.1.	Дополнительные сведения об использовании земельного участка	—
4.	Реестровый номер границ территориальной зоны или в случае отсутствия такого реестрового номера ее индивидуальное обозначение (вид, тип, номер, индекс)	—
5.	Площадь земельного участка ± величина погрешности определения (вычисления) площади ( $P \pm \Delta P$ ), м <sup>2</sup>	24 ± 2,00
6.	Формула, примененная для вычисления предельной погрешности определения площади земельного участка, с подставленными значениями и итоговые (вычисленные) значения	$3,5 * M_t * \sqrt{P} = 3,5 * 0,10 * \sqrt{(24,00)} = 2$
7.	Предельный минимальный и максимальный размеры земельного участка ( $R_{\text{мин}}$ и $R_{\text{макс}}$ ), м <sup>2</sup>	$R_{\text{мин}} = \text{—}$ $R_{\text{макс}} = \text{—}$
8.	Кадастровый или иной государственный учетный номер (инвентарный) объекта недвижимости, расположенного на образуемом земельном участке	—
9.	Кадастровые номера исходных земельных участков	—
9.1.	Кадастровый номер входящего в состав земельного участка, представляющего собой единое землепользование (номер контура многоконтурного земельного участка), преобразование которого осуществляется	—
9.2.	Кадастровые номера земельных участков, исключаемых из состава измененного (исходного) земельного участка, представляющего собой единое землепользование	—

1	2	3
9.3.	Кадастровый или иной государственный учетный номер (инвентарный) объекта недвижимости, расположенного на измененном земельном участке	—
10.	Условный номер земельного участка	101
11.	Учетный номер проекта межевания территории	—
12.	Дополнительные сведения об образовании земельного участка	—
13.	Сведения о земельных участках (землях общего пользования, территории общего пользования), посредством которых обеспечивается доступ	—
14.	Иные сведения	—

**4. Пояснения к сведениям об образуемом земельном участке** \_\_\_\_\_ :  
 \_\_\_\_\_ :3У74  
 обозначение земельного участка

1. \_\_\_\_\_

**1. Сведения о характерных точках границ образуемого земельного участка** \_\_\_\_\_ :  
 \_\_\_\_\_ :3У75  
 обозначение земельного участка

Система координат \_\_\_\_\_ 31.1 \_\_\_\_\_ Зона № \_\_\_\_\_ 1

Обозначение характерных точек границ	Координаты, м		Метод определения координат	Формулы, примененные для расчета средней квадратической погрешности определения координат характерных точек границ (Mt), с подставленными в такие формулы значениями и итоговые (вычисленные) значения Mt, м	Описание закрепления точки
	X	Y			
1	2	3	4	5	6
н4645У	392 474,02	1 329 074,73	Метод спутниковых геодезических измерений (определений)	$\sqrt{(m_0^2 + m_1^2)} = \sqrt{(0,07^2 + 0,07^2)} = 0,10$	—
н8780У	392 477,08	1 329 076,47			
н4647У	392 474,03	1 329 082,00			
н3102У	392 470,75	1 329 079,98			
н4648У	392 472,98	1 329 076,36			

1	2	3	4	5	6
н4645У	392 474,02	1 329 074,73	Метод спутниковых геодезических измерений (определений)	$\sqrt{(m0^2 + m1^2)} = \sqrt{(0,07^2 + 0,07^2)} = 0,10$	—

**2. Сведения о частях границ образуемого земельного участка** \_\_\_\_\_ :3У75 \_\_\_\_\_ :  
 обозначение земельного участка

Обозначение части границ		Горизонтальное проложение (S), м	Описание прохождения части границ	Сведения о согласовании местоположения границ (согласовано/спорное)
от т.	до т.			
1	2	3	4	5
н4645У	н8780У	3,52	—	согласовано
н8780У	н4647У	6,32		
н4647У	н3102У	3,85		
н3102У	н4648У	4,25		
н4648У	н4645У	1,93		

**3. Сведения о характеристиках образуемого земельного участка** \_\_\_\_\_ :3У75 \_\_\_\_\_ :  
 обозначение земельного участка

№ п/п	Наименование характеристики земельного участка	Значение характеристики
1	2	3
1.	Адрес земельного участка	308001, Российская Федерация, Белгородская область, Белгород г, ГСК Дружба тер
1.1.	Сведения о местоположении земельного участка (при отсутствии адреса) в структурированном в соответствии с федеральной информационной адресной системой виде	—
1.2.	Дополнительные сведения о местоположении земельного участка	—
2.	Категория земель	Земли населенных пунктов
3.	Вид (виды) разрешенного использования	размещение гаражей для собственных нужд
3.1.	Дополнительные сведения об использовании земельного участка	—
4.	Реестровый номер границ территориальной зоны или в случае отсутствия такого реестрового номера ее индивидуальное обозначение (вид, тип, номер, индекс)	—
5.	Площадь земельного участка ± величина погрешности определения (вычисления) площади ( $P \pm \Delta P$ ), м <sup>2</sup>	23 ± 2,00
6.	Формула, примененная для вычисления предельной погрешности определения площади земельного участка, с подставленными значениями и итоговые (вычисленные) значения	$3,5 * M_t * \sqrt{P} = 3,5 * 0,10 * \sqrt{(23,00)} = 2$

1	2	3
7.	Предельный минимальный и максимальный размеры земельного участка (Рмин) и (Рмакс), м <sup>2</sup>	Рмин = — Рмакс = —
8.	Кадастровый или иной государственный учетный номер (инвентарный) объекта недвижимости, расположенного на образуемом земельном участке	—
9.	Кадастровые номера исходных земельных участков	—
9.1.	Кадастровый номер входящего в состав земельного участка, представляющего собой единое землепользование (номер контура многоконтурного земельного участка), преобразование которого осуществляется	—
9.2.	Кадастровые номера земельных участков, исключаемых из состава измененного (исходного) земельного участка, представляющего собой единое землепользование	—
9.3.	Кадастровый или иной государственный учетный номер (инвентарный) объекта недвижимости, расположенного на измененном земельном участке	—
10.	Условный номер земельного участка	120
11.	Учетный номер проекта межевания территории	—
12.	Дополнительные сведения об образовании земельного участка	—
13.	Сведения о земельных участках (землях общего пользования, территории общего пользования), посредством которых обеспечивается доступ	—
14.	Иные сведения	—
<b>4. Пояснения к сведениям об образуемом земельном участке</b>		:3У75 : обозначение земельного участка
1.	—	—

**1. Сведения о характерных точках границ образуемого земельного участка** \_\_\_\_\_ :3У76 \_\_\_\_\_ :  
 обозначение земельного участка

Система координат \_\_\_\_\_ 31.1 \_\_\_\_\_ Зона № \_\_\_\_\_ 1 \_\_\_\_\_

Обозначение характерных точек границ	Координаты, м		Метод определения координат	Формулы, примененные для расчета средней квадратической погрешности определения координат характерных точек границ (Mt), с подставленными в такие формулы значениями и итоговые (вычисленные) значения Mt, м	Описание закрепления точки
	X	Y			
1	2	3	4	5	6
н3103У	392 486,73	1 329 089,16	Метод спутниковых геодезических измерений (определений)	$\sqrt{(m_0^2 + m_1^2)} = \sqrt{(0,07^2 + 0,07^2)} = 0,10$	—
н4651У	392 483,95	1 329 087,64			
н4654У	392 487,07	1 329 081,90			
н8781У	392 489,90	1 329 083,35			
н3103У	392 486,73	1 329 089,16			

302

**2. Сведения о частях границ образуемого земельного участка** \_\_\_\_\_ :3У76 \_\_\_\_\_ :  
 обозначение земельного участка

Обозначение части границ		Горизонтальное проложение (S), м	Описание прохождения части границ	Сведения о согласовании местоположения границ (согласовано/спорное)
от т.	до т.			
1	2	3	4	5
н3103У	н4651У	3,17	—	согласовано
н4651У	н4654У	6,53		
н4654У	н8781У	3,18		
н8781У	н3103У	6,62		

**3. Сведения о характеристиках образуемого земельного участка** \_\_\_\_\_ :3У76 \_\_\_\_\_ :  
 обозначение земельного участка

№ п/п	Наименование характеристики земельного участка	Значение характеристики
1	2	3

1	2	3
1.	Адрес земельного участка	308001, Российская Федерация, Белгородская область, Белгород г, ГСК Дружба тер
1.1.	Сведения о местоположении земельного участка (при отсутствии адреса) в структурированном в соответствии с федеральной информационной адресной системой виде	—
1.2.	Дополнительные сведения о местоположении земельного участка	—
2.	Категория земель	Земли населенных пунктов
3.	Вид (виды) разрешенного использования	размещение гаражей для собственных нужд
3.1.	Дополнительные сведения об использовании земельного участка	—
4.	Реестровый номер границ территориальной зоны или в случае отсутствия такого реестрового номера ее индивидуальное обозначение (вид, тип, номер, индекс)	—
5.	Площадь земельного участка ± величина погрешности определения (вычисления) площади ( $P \pm \Delta P$ ), м <sup>2</sup>	21 ± 2,00
6.	Формула, примененная для вычисления предельной погрешности определения площади земельного участка, с подставленными значениями и итоговые (вычисленные) значения	$3,5 * M_t * \sqrt{P} = 3,5 * 0,10 * \sqrt{(21,00)} = 2$
7.	Предельный минимальный и максимальный размеры земельного участка ( $R_{\text{мин}}$ и $R_{\text{макс}}$ ), м <sup>2</sup>	$R_{\text{мин}} = \text{—}$ $R_{\text{макс}} = \text{—}$
8.	Кадастровый или иной государственный учетный номер (инвентарный) объекта недвижимости, расположенного на образуемом земельном участке	—
9.	Кадастровые номера исходных земельных участков	—
9.1.	Кадастровый номер входящего в состав земельного участка, представляющего собой единое землепользование (номер контура многоконтурного земельного участка), преобразование которого осуществляется	—
9.2.	Кадастровые номера земельных участков, исключаемых из состава измененного (исходного) земельного участка, представляющего собой единое землепользование	—
9.3.	Кадастровый или иной государственный учетный номер (инвентарный) объекта недвижимости, расположенного на измененном земельном участке	—

1	2	3
10.	Условный номер земельного участка	116
11.	Учетный номер проекта межевания территории	—
12.	Дополнительные сведения об образовании земельного участка	—
13.	Сведения о земельных участках (землях общего пользования, территории общего пользования), посредством которых обеспечивается доступ	—
14.	Иные сведения	—

**4. Пояснения к сведениям об образуемом земельном участке** \_\_\_\_\_ :3У76 :  
 обозначение земельного участка

1. \_\_\_\_\_

**1. Сведения о характерных точках границ образуемого земельного участка** \_\_\_\_\_ :3У77 :  
 обозначение земельного участка

Система координат \_\_\_\_\_ 31.1 \_\_\_\_\_ Зона № \_\_\_\_\_ 1

Обозначение характерных точек границ	Координаты, м		Метод определения координат	Формулы, примененные для расчета средней квадратической погрешности определения координат характерных точек границ (Mt), с подставленными в такие формулы значениями и итоговые (вычисленные) значения Mt, м	Описание закрепления точки
	X	Y			
1	2	3	4	5	6
н8784У	392 477,68	1 329 084,20	Метод спутниковых геодезических измерений (определений)	$\sqrt{(m0^2 + m1^2)} = \sqrt{(0,07^2 + 0,07^2)} = 0,10$	—
н3109У	392 474,03	1 329 082,00			
н3110У	392 477,08	1 329 076,47			
н8778У	392 477,26	1 329 076,57			
н4660У	392 480,80	1 329 078,48			
н8784У	392 477,68	1 329 084,20			



**2. Сведения о частях границ образуемого земельного участка** \_\_\_\_\_ :3У77 \_\_\_\_\_ :  
 обозначение земельного участка

Обозначение части границ		Горизонтальное проложение (S), м	Описание прохождения части границ	Сведения о согласовании местоположения границ (согласовано/спорное)
от т.	до т.			
1	2	3	4	5
н8784У	н3109У	4,26	—	согласовано
н3109У	н3110У	6,32		
н3110У	н8778У	0,21		
н8778У	н4660У	4,02		
н4660У	н8784У	6,52		

**3. Сведения о характеристиках образуемого земельного участка** \_\_\_\_\_ :3У77 \_\_\_\_\_ :  
 обозначение земельного участка

№ п/п	Наименование характеристики земельного участка	Значение характеристики
1	2	3
1.	Адрес земельного участка	308001, Российская Федерация, Белгородская область, Белгород г, ГСК Дружба тер
1.1.	Сведения о местоположении земельного участка (при отсутствии адреса) в структурированном в соответствии с федеральной информационной адресной системой виде	—
1.2.	Дополнительные сведения о местоположении земельного участка	—
2.	Категория земель	Земли населенных пунктов
3.	Вид (виды) разрешенного использования	размещение гаражей для собственных нужд
3.1.	Дополнительные сведения об использовании земельного участка	—
4.	Реестровый номер границ территориальной зоны или в случае отсутствия такого реестрового номера ее индивидуальное обозначение (вид, тип, номер, индекс)	—
5.	Площадь земельного участка ± величина погрешности определения (вычисления) площади ( $P \pm \Delta P$ ), м <sup>2</sup>	$27 \pm 2,00$
6.	Формула, примененная для вычисления предельной погрешности определения площади земельного участка, с подставленными значениями и итоговые (вычисленные) значения	$3,5 * M_t * \sqrt{P} = 3,5 * 0,10 * \sqrt{(27,00)} = 2$
7.	Предельный минимальный и максимальный размеры земельного участка (Рмин) и (Рмакс), м <sup>2</sup>	Рмин = — Рмакс = —



1	2	3	4	5	6
н4666У	392 496,26	1 329 079,53	Метод спутниковых геодезических измерений (определений)	$\sqrt{(m_0^2 + m_1^2)} = \sqrt{(0,07^2 + 0,07^2)} = 0,10$	—
н20574У	392 493,10	1 329 085,08			
н4671У	392 489,90	1 329 083,35			
н3115У	392 493,10	1 329 077,73			
н4666У	392 496,26	1 329 079,53			

**2. Сведения о частях границ образуемого земельного участка** \_\_\_\_\_:3У78 \_\_\_\_\_:  
 обозначение земельного участка

Обозначение части границ		Горизонтальное проложение (S), м	Описание прохождения части границ	Сведения о согласовании местоположения границ (согласовано/спорное)
от т.	до т.			
1	2	3	4	5
н4666У	н20574У	6,39	—	согласовано
н20574У	н4671У	3,64		
н4671У	н3115У	6,47		
н3115У	н4666У	3,64		

**3. Сведения о характеристиках образуемого земельного участка** \_\_\_\_\_:3У78 \_\_\_\_\_:  
 обозначение земельного участка

№ п/п	Наименование характеристики земельного участка	Значение характеристики
1	2	3
1.	Адрес земельного участка	308001, Российская Федерация, Белгородская область, Белгород г, ГСК Дружба тер
1.1.	Сведения о местоположении земельного участка (при отсутствии адреса) в структурированном в соответствии с федеральной информационной адресной системой виде	—
1.2.	Дополнительные сведения о местоположении земельного участка	—
2.	Категория земель	Земли населенных пунктов
3.	Вид (виды) разрешенного использования	размещение гаражей для собственных нужд
3.1.	Дополнительные сведения об использовании земельного участка	—

1	2	3
4.	Реестровый номер границ территориальной зоны или в случае отсутствия такого реестрового номера ее индивидуальное обозначение (вид, тип, номер, индекс)	—
5.	Площадь земельного участка ± величина погрешности определения (вычисления) площади ( $P \pm \Delta P$ ), м <sup>2</sup>	23 ± 2,00
6.	Формула, примененная для вычисления предельной погрешности определения площади земельного участка, с подставленными значениями и итоговые (вычисленные) значения	$3,5 * M_t * \sqrt{P} = 3,5 * 0,10 * \sqrt{(23,00)} = 2$
7.	Предельный минимальный и максимальный размеры земельного участка ( $P_{\text{мин}}$ и $P_{\text{макс}}$ ), м <sup>2</sup>	$P_{\text{мин}} = \text{—}$ $P_{\text{макс}} = \text{—}$
8.	Кадастровый или иной государственный учетный номер (инвентарный) объекта недвижимости, расположенного на образуемом земельном участке	—
9.	Кадастровые номера исходных земельных участков	—
9.1.	Кадастровый номер входящего в состав земельного участка, представляющего собой единое землепользование (номер контура многоконтурного земельного участка), преобразование которого осуществляется	—
9.2.	Кадастровые номера земельных участков, исключаемых из состава измененного (исходного) земельного участка, представляющего собой единое землепользование	—
9.3.	Кадастровый или иной государственный учетный номер (инвентарный) объекта недвижимости, расположенного на измененном земельном участке	—
10.	Условный номер земельного участка	106
11.	Учетный номер проекта межевания территории	—
12.	Дополнительные сведения об образовании земельного участка	—
13.	Сведения о земельных участках (землях общего пользования, территории общего пользования), посредством которых обеспечивается доступ	—
14.	Иные сведения	—
<b>4. Пояснения к сведениям об образуемом земельном участке</b>		<b>:ЗУ78 :</b> обозначение земельного участка

1. \_\_\_\_\_

**1. Сведения о характерных точках границ образуемого земельного участка** \_\_\_\_\_ :3У79 :  
 обозначение земельного участка

Система координат \_\_\_\_\_ 31.1 \_\_\_\_\_ Зона № \_\_\_\_\_ 1 \_\_\_\_\_

Обозначение характерных точек границ	Координаты, м		Метод определения координат	Формулы, примененные для расчета средней квадратической погрешности определения координат характерных точек границ (Mt), с подставленными в такие формулы значениями и итоговые (вычисленные) значения Mt, м	Описание закрепления точки
	X	Y			
1	2	3	4	5	6
н8785У	392 493,10	1 329 077,73	Метод спутниковых геодезических измерений (определений)	$\sqrt{(m_0^2 + m_1^2)} = \sqrt{(0,07^2 + 0,07^2)} = 0,10$	—
н3117У	392 489,90	1 329 083,35			
н4655У	392 487,07	1 329 081,90			
н4672У	392 490,33	1 329 076,24			
н8785У	392 493,10	1 329 077,73			

309

**2. Сведения о частях границ образуемого земельного участка** \_\_\_\_\_ :3У79 :  
 обозначение земельного участка

Обозначение части границ		Горизонтальное проложение (S), м	Описание прохождения части границ	Сведения о согласовании местоположения границ (согласовано/спорное)
от т.	до т.			
1	2	3	4	5
н8785У	н3117У	6,47	—	согласовано
н3117У	н4655У	3,18		
н4655У	н4672У	6,53		
н4672У	н8785У	3,15		

**3. Сведения о характеристиках образуемого земельного участка** \_\_\_\_\_ :3У79 :  
 обозначение земельного участка

№ п/п	Наименование характеристики земельного участка	Значение характеристики
1	2	3
1	2	3

1	2	3
1.	Адрес земельного участка	308001, Российская Федерация, Белгородская область, Белгород г, ГСК Дружба тер
1.1.	Сведения о местоположении земельного участка (при отсутствии адреса) в структурированном в соответствии с федеральной информационной адресной системой виде	—
1.2.	Дополнительные сведения о местоположении земельного участка	—
2.	Категория земель	Земли населенных пунктов
3.	Вид (виды) разрешенного использования	размещение гаражей для собственных нужд
3.1.	Дополнительные сведения об использовании земельного участка	—
4.	Реестровый номер границ территориальной зоны или в случае отсутствия такого реестрового номера ее индивидуальное обозначение (вид, тип, номер, индекс)	—
5.	Площадь земельного участка ± величина погрешности определения (вычисления) площади ( $P \pm \Delta P$ ), м <sup>2</sup>	21 ± 2,00
6.	Формула, примененная для вычисления предельной погрешности определения площади земельного участка, с подставленными значениями и итоговые (вычисленные) значения	$3,5 * M_t * \sqrt{P} = 3,5 * 0,10 * \sqrt{(21,00)} = 2$
7.	Предельный минимальный и максимальный размеры земельного участка ( $P_{\text{мин}}$ и $P_{\text{макс}}$ ), м <sup>2</sup>	$P_{\text{мин}} = \text{—}$ $P_{\text{макс}} = \text{—}$
8.	Кадастровый или иной государственный учетный номер (инвентарный) объекта недвижимости, расположенного на образуемом земельном участке	31:16:0222015:52
9.	Кадастровые номера исходных земельных участков	—
9.1.	Кадастровый номер входящего в состав земельного участка, представляющего собой единое землепользование (номер контура многоконтурного земельного участка), преобразование которого осуществляется	—
9.2.	Кадастровые номера земельных участков, исключаемых из состава измененного (исходного) земельного участка, представляющего собой единое землепользование	—
9.3.	Кадастровый или иной государственный учетный номер (инвентарный) объекта недвижимости, расположенного на измененном земельном участке	—

1	2	3
10.	Условный номер земельного участка	105
11.	Учетный номер проекта межевания территории	—
12.	Дополнительные сведения об образовании земельного участка	—
13.	Сведения о земельных участках (землях общего пользования, территории общего пользования), посредством которых обеспечивается доступ	—
14.	Иные сведения	—

**4. Пояснения к сведениям об образуемом земельном участке** \_\_\_\_\_ :3У79 \_\_\_\_\_ :  
 обозначение земельного участка

1. \_\_\_\_\_

**1. Сведения о характерных точках границ образуемого земельного участка** \_\_\_\_\_ :3У80 \_\_\_\_\_ :  
 обозначение земельного участка

Система координат \_\_\_\_\_ 31.1 \_\_\_\_\_ Зона № \_\_\_\_\_ 1

Обозначение характерных точек границ	Координаты, м		Метод определения координат	Формулы, примененные для расчета средней квадратической погрешности определения координат характерных точек границ (Mt), с подставленными в такие формулы значениями и итоговые (вычисленные) значения Mt, м	Описание закрепления точки
	X	Y			
1	2	3	4	5	6
н3119У	392 490,33	1 329 076,24	Метод спутниковых геодезических измерений (определений)	$\sqrt{(m0^2 + m1^2)} = \sqrt{(0,07^2 + 0,07^2)} = 0,10$	—
н4656У	392 487,07	1 329 081,90			
н4663У	392 484,02	1 329 080,24			
н4673У	392 487,14	1 329 074,67			
н3119У	392 490,33	1 329 076,24			

**2. Сведения о частях границ образуемого земельного участка** \_\_\_\_\_ :  
 обозначение земельного участка

Обозначение части границ		Горизонтальное проложение (S), м	Описание прохождения части границ	Сведения о согласовании местоположения границ (согласовано/спорное)
от т.	до т.			
1	2	3	4	5
н3119У	н4656У	6,53	—	согласовано
н4656У	н4663У	3,47		
н4663У	н4673У	6,38		
н4673У	н3119У	3,56		

**3. Сведения о характеристиках образуемого земельного участка** \_\_\_\_\_ :  
 обозначение земельного участка

№ п/п	Наименование характеристики земельного участка	Значение характеристики
1	2	3
1.	Адрес земельного участка	308001, Российская Федерация, Белгородская область, Белгород г, ГСК Дружба тер
1.1.	Сведения о местоположении земельного участка (при отсутствии адреса) в структурированном в соответствии с федеральной информационной адресной системой виде	—
1.2.	Дополнительные сведения о местоположении земельного участка	—
2.	Категория земель	Земли населенных пунктов
3.	Вид (виды) разрешенного использования	размещение гаражей для собственных нужд
3.1.	Дополнительные сведения об использовании земельного участка	—
4.	Реестровый номер границ территориальной зоны или в случае отсутствия такого реестрового номера ее индивидуальное обозначение (вид, тип, номер, индекс)	—
5.	Площадь земельного участка ± величина погрешности определения (вычисления) площади ( $P \pm \Delta P$ ), м <sup>2</sup>	23 ± 2,00
6.	Формула, примененная для вычисления предельной погрешности определения площади земельного участка, с подставленными значениями и итоговые (вычисленные) значения	$3,5 * M_t * \sqrt{P} = 3,5 * 0,10 * \sqrt{(23,00)} = 2$
7.	Предельный минимальный и максимальный размеры земельного участка (Рмин) и (Рмакс), м <sup>2</sup>	Рмин = — Рмакс = —



1	2	3
8.	Кадастровый или иной государственный учетный номер (инвентарный) объекта недвижимости, расположенного на образуемом земельном участке	—
9.	Кадастровые номера исходных земельных участков	—
9.1.	Кадастровый номер входящего в состав земельного участка, представляющего собой единое землепользование (номер контура многоконтурного земельного участка), преобразование которого осуществляется	—
9.2.	Кадастровые номера земельных участков, исключаемых из состава измененного (исходного) земельного участка, представляющего собой единое землепользование	—
9.3.	Кадастровый или иной государственный учетный номер (инвентарный) объекта недвижимости, расположенного на измененном земельном участке	—
10.	Условный номер земельного участка	104
11.	Учетный номер проекта межевания территории	—
12.	Дополнительные сведения об образовании земельного участка	—
13.	Сведения о земельных участках (землях общего пользования, территории общего пользования), посредством которых обеспечивается доступ	—
14.	Иные сведения	—

313

**4. Пояснения к сведениям об образуемом земельном участке** \_\_\_\_\_ :  
 \_\_\_\_\_  
 обозначение земельного участка

1. \_\_\_\_\_

**1. Сведения о характерных точках границ образуемого земельного участка** \_\_\_\_\_ :  
 \_\_\_\_\_  
 обозначение земельного участка

Система координат \_\_\_\_\_ 31.1 \_\_\_\_\_ Зона № \_\_\_\_\_ 1 \_\_\_\_\_

Обозначение характерных точек границ	Координаты, м		Метод определения координат	Формулы, примененные для расчета средней квадратической погрешности определения координат характерных точек границ (Mt), с подставленными в такие формулы значениями и итоговые (вычисленные) значения Mt, м	Описание закрепления точки
	X	Y			

1	2	3	4	5	6
н3204У	392 467,30	1 329 003,67	Метод спутниковых геодезических измерений (определений)	$\sqrt{(m_0^2 + m_1^2)} = \sqrt{(0,07^2 + 0,07^2)} = 0,10$	—
н3205У	392 460,98	1 329 002,03			
н3206У	392 461,76	1 328 999,00			
н4725У	392 462,02	1 328 999,08			
н3207У	392 468,13	1 329 000,34			
н3204У	392 467,30	1 329 003,67			

**2. Сведения о частях границ образуемого земельного участка** \_\_\_\_\_:3У81 \_\_\_\_\_ :  
 обозначение земельного участка

Обозначение части границ		Горизонтальное проложение (S), м	Описание прохождения части границ	Сведения о согласовании местоположения границ (согласовано/спорное)
от т. 1	до т. 2			
н3204У	н3205У	6,53	—	согласовано
н3205У	н3206У	3,13		
н3206У	н4725У	0,27		
н4725У	н3207У	6,24		
н3207У	н3204У	3,43		

**3. Сведения о характеристиках образуемого земельного участка** \_\_\_\_\_:3У81 \_\_\_\_\_ :  
 обозначение земельного участка

№ п/п	Наименование характеристики земельного участка	Значение характеристики
1	2	3
1.	Адрес земельного участка	308001, Российская Федерация, Белгородская область, Белгород г, ГСК Дружба тер
1.1.	Сведения о местоположении земельного участка (при отсутствии адреса) в структурированном в соответствии с федеральной информационной адресной системой виде	—
1.2.	Дополнительные сведения о местоположении земельного участка	—
2.	Категория земель	Земли населенных пунктов
3.	Вид (виды) разрешенного использования	размещение гаражей для собственных нужд

1	2	3
3.1.	Дополнительные сведения об использовании земельного участка	—
4.	Реестровый номер границ территориальной зоны или в случае отсутствия такого реестрового номера ее индивидуальное обозначение (вид, тип, номер, индекс)	—
5.	Площадь земельного участка ± величина погрешности определения (вычисления) площади ( $P \pm \Delta P$ ), м <sup>2</sup>	21 ± 2,00
6.	Формула, примененная для вычисления предельной погрешности определения площади земельного участка, с подставленными значениями и итоговые (вычисленные) значения	$3,5 * M_t * \sqrt{P} = 3,5 * 0,10 * \sqrt{(21,00)} = 2$
7.	Предельный минимальный и максимальный размеры земельного участка ( $R_{\text{мин}}$ и $R_{\text{макс}}$ ), м <sup>2</sup>	$R_{\text{мин}} = \text{—}$ $R_{\text{макс}} = \text{—}$
8.	Кадастровый или иной государственный учетный номер (инвентарный) объекта недвижимости, расположенного на образуемом земельном участке	—
9.	Кадастровые номера исходных земельных участков	—
9.1.	Кадастровый номер входящего в состав земельного участка, представляющего собой единое землепользование (номер контура многоконтурного земельного участка), преобразование которого осуществляется	—
9.2.	Кадастровые номера земельных участков, исключаемых из состава измененного (исходного) земельного участка, представляющего собой единое землепользование	—
9.3.	Кадастровый или иной государственный учетный номер (инвентарный) объекта недвижимости, расположенного на измененном земельном участке	—
10.	Условный номер земельного участка	79
11.	Учетный номер проекта межевания территории	—
12.	Дополнительные сведения об образовании земельного участка	—
13.	Сведения о земельных участках (землях общего пользования, территории общего пользования), посредством которых обеспечивается доступ	—
14.	Иные сведения	—

**4. Пояснения к сведениям об образуемом земельном участке** \_\_\_\_\_ :3У81 \_\_\_\_\_ :  
 обозначение земельного участка

1. \_\_\_\_\_

**1. Сведения о характерных точках границ образуемого земельного участка** \_\_\_\_\_ :3У82 \_\_\_\_\_ :  
 обозначение земельного участка

Система координат \_\_\_\_\_ 31.1 \_\_\_\_\_ Зона № \_\_\_\_\_ 1 \_\_\_\_\_

Обозначение характерных точек границ	Координаты, м		Метод определения координат	Формулы, примененные для расчета средней квадратической погрешности определения координат характерных точек границ (Mt), с подставленными в такие формулы значениями и итоговые (вычисленные) значения Mt, м	Описание закрепления точки
	X	Y			
1	2	3	4	5	6
н3243У	392 499,57	1 329 088,61	Метод спутниковых геодезических измерений (определений)	$\sqrt{(m0^2 + m1^2)} = \sqrt{(0,07^2 + 0,07^2)} = 0,10$	—
н3244У	392 502,70	1 329 090,40			
н3245У	392 499,53	1 329 095,98			
н3246У	392 496,39	1 329 094,44			
н20576 У	392 496,46	1 329 094,32			
н3243У	392 499,57	1 329 088,61			

316

**2. Сведения о частях границ образуемого земельного участка** \_\_\_\_\_ :3У82 \_\_\_\_\_ :  
 обозначение земельного участка

Обозначение части границ		Горизонтальное проложение (S), м	Описание прохождения части границ	Сведения о согласовании местоположения границ (согласовано/спорное)
от т.	до т.			
1	2	3	4	5
н3243У	н3244У	3,61	—	согласовано
н3244У	н3245У	6,42		
н3245У	н3246У	3,50		
н3246У	н20576У	0,14		
н20576У	н3243У	6,50		

3. Сведения о характеристиках образуемого земельного участка _____ :ЗУ82 _____ :		
обозначение земельного участка		
№ п/п	Наименование характеристики земельного участка	Значение характеристики
1	2	3
1.	Адрес земельного участка	308001, Российская Федерация, Белгородская область, Белгород г, ГСК Дружба тер
1.1.	Сведения о местоположении земельного участка (при отсутствии адреса) в структурированном в соответствии с федеральной информационной адресной системой виде	—
1.2.	Дополнительные сведения о местоположении земельного участка	—
2.	Категория земель	Земли населенных пунктов
3.	Вид (виды) разрешенного использования	размещение гаражей для собственных нужд
3.1.	Дополнительные сведения об использовании земельного участка	—
4.	Реестровый номер границ территориальной зоны или в случае отсутствия такого реестрового номера ее индивидуальное обозначение (вид, тип, номер, индекс)	—
5.	Площадь земельного участка ± величина погрешности определения (вычисления) площади ( $P \pm \Delta P$ ), м <sup>2</sup>	$23 \pm 2,00$
6.	Формула, примененная для вычисления предельной погрешности определения площади земельного участка, с подставленными значениями и итоговые (вычисленные) значения	$3,5 * M_t * \sqrt{P} = 3,5 * 0,10 * \sqrt{(23,00)} = 2$
7.	Предельный минимальный и максимальный размеры земельного участка ( $R_{\text{мин}}$ и $R_{\text{макс}}$ ), м <sup>2</sup>	$R_{\text{мин}} = \text{—}$ $R_{\text{макс}} = \text{—}$
8.	Кадастровый или иной государственный учетный номер (инвентарный) объекта недвижимости, расположенного на образуемом земельном участке	—
9.	Кадастровые номера исходных земельных участков	—
9.1.	Кадастровый номер входящего в состав земельного участка, представляющего собой единое землепользование (номер контура многоконтурного земельного участка), преобразование которого осуществляется	—
9.2.	Кадастровые номера земельных участков, исключаемых из состава измененного (исходного) земельного участка, представляющего собой единое землепользование	—

1	2	3
9.3.	Кадастровый или иной государственный учетный номер (инвентарный) объекта недвижимости, расположенного на измененном земельном участке	—
10.	Условный номер земельного участка	112
11.	Учетный номер проекта межевания территории	—
12.	Дополнительные сведения об образовании земельного участка	—
13.	Сведения о земельных участках (землях общего пользования, территории общего пользования), посредством которых обеспечивается доступ	—
14.	Иные сведения	—

**4. Пояснения к сведениям об образуемом земельном участке** \_\_\_\_\_ :  
 \_\_\_\_\_ :  
 обозначение земельного участка

1. \_\_\_\_\_

**1. Сведения о характерных точках границ образуемого земельного участка** \_\_\_\_\_ :  
 \_\_\_\_\_ :  
 обозначение земельного участка

Система координат \_\_\_\_\_ 31.1 \_\_\_\_\_ Зона № \_\_\_\_\_ 1 \_\_\_\_\_

Обозначение характерных точек границ	Координаты, м		Метод определения координат	Формулы, примененные для расчета средней квадратической погрешности определения координат характерных точек границ (Mt), с подставленными в такие формулы значениями и итоговые (вычисленные) значения Mt, м	Описание закрепления точки
	X	Y			
1	2	3	4	5	6
н3247У	392 491,37	1 329 100,82	Метод спутниковых геодезических измерений (определений)	$\sqrt{(m_0^2 + m_1^2)} = \sqrt{(0,07^2 + 0,07^2)} = 0,10$	—
н3248У	392 494,06	1 329 102,76			
н22117 У	392 491,12	1 329 106,84			
н3249У	392 490,60	1 329 107,56			
н4731У	392 487,91	1 329 105,62			

1	2	3	4	5	6
н4732У	392 490,56	1 329 101,80	Метод спутниковых геодезических измерений (определений)	$\sqrt{(m_0^2 + m_1^2)} = \sqrt{(0,07^2 + 0,07^2)} = 0,10$	—
н3247У	392 491,37	1 329 100,82			

**2. Сведения о частях границ образуемого земельного участка** :ЗУ83 :  
 обозначение земельного участка

Обозначение части границ		Горизонтальное проложение (S), м	Описание прохождения части границ	Сведения о согласовании местоположения границ (согласовано/спорное)
от т.	до т.			
1	2	3	4	5
н3247У	н3248У	3,32	—	согласовано
н3248У	н22117У	5,03		
н22117У	н3249У	0,89		
н3249У	н4731У	3,32		
н4731У	н4732У	4,65		
н4732У	н3247У	1,27		

**3. Сведения о характеристиках образуемого земельного участка** :ЗУ83 :  
 обозначение земельного участка

№ п/п	Наименование характеристики земельного участка	Значение характеристики
1	2	3
1.	Адрес земельного участка	308001, Российская Федерация, Белгородская область, Белгород г, ГСК Дружба тер
1.1.	Сведения о местоположении земельного участка (при отсутствии адреса) в структурированном в соответствии с федеральной информационной адресной системой виде	—
1.2.	Дополнительные сведения о местоположении земельного участка	—
2.	Категория земель	Земли населенных пунктов
3.	Вид (виды) разрешенного использования	размещение гаражей для собственных нужд
3.1.	Дополнительные сведения об использовании земельного участка	—
4.	Реестровый номер границ территориальной зоны или в случае отсутствия такого реестрового номера ее индивидуальное обозначение (вид, тип, номер, индекс)	—
5.	Площадь земельного участка ± величина погрешности определения (вычисления) площади ( $P \pm \Delta P$ ), м <sup>2</sup>	20 ± 2,00

1	2	3
6.	Формула, примененная для вычисления предельной погрешности определения площади земельного участка, с подставленными значениями и итоговые (вычисленные) значения	$3,5 * M_t * \sqrt{P} = 3,5 * 0,10 * \sqrt{(20,00)} = 2$
7.	Предельный минимальный и максимальный размеры земельного участка (Рмин) и (Рмакс), м <sup>2</sup>	Рмин = — Рмакс = —
8.	Кадастровый или иной государственный учетный номер (инвентарный) объекта недвижимости, расположенного на образуемом земельном участке	—
9.	Кадастровые номера исходных земельных участков	—
9.1.	Кадастровый номер входящего в состав земельного участка, представляющего собой единое землепользование (номер контура многоконтурного земельного участка), преобразование которого осуществляется	—
9.2.	Кадастровые номера земельных участков, исключаемых из состава измененного (исходного) земельного участка, представляющего собой единое землепользование	—
9.3.	Кадастровый или иной государственный учетный номер (инвентарный) объекта недвижимости, расположенного на измененном земельном участке	—
10.	Условный номер земельного участка	113а
11.	Учетный номер проекта межевания территории	—
12.	Дополнительные сведения об образовании земельного участка	—
13.	Сведения о земельных участках (землях общего пользования, территории общего пользования), посредством которых обеспечивается доступ	—
14.	Иные сведения	—
<b>4. Пояснения к сведениям об образуемом земельном участке</b>		:ЗУ83 : обозначение земельного участка
1.		—



**1. Сведения о характерных точках границ образуемого земельного участка** \_\_\_\_\_ :ЗУ84 \_\_\_\_\_ :  
 обозначение земельного участка

Система координат \_\_\_\_\_ 31.1 \_\_\_\_\_ Зона № \_\_\_\_\_ 1 \_\_\_\_\_

Обозначение характерных точек границ	Координаты, м		Метод определения координат	Формулы, примененные для расчета средней квадратической погрешности определения координат характерных точек границ (Mt), с подставленными в такие формулы значениями и итоговые (вычисленные) значения Mt, м	Описание закрепления точки
	X	Y			
1	2	3	4	5	6
н3251У	392 487,16	1 329 106,57	Метод спутниковых геодезических измерений (определений)	$\sqrt{(m_0^2 + m_1^2)} = \sqrt{(0,07^2 + 0,07^2)} = 0,10$	—
н4733У	392 483,99	1 329 104,16			
н4734У	392 486,86	1 329 100,45			
н3253У	392 487,53	1 329 099,50			
н3254У	392 490,56	1 329 101,80			
н3250У	392 487,91	1 329 105,62			
н3251У	392 487,16	1 329 106,57			

321

**2. Сведения о частях границ образуемого земельного участка** \_\_\_\_\_ :ЗУ84 \_\_\_\_\_ :  
 обозначение земельного участка

Обозначение части границ		Горизонтальное проложение (S), м	Описание прохождения части границ	Сведения о согласовании местоположения границ (согласовано/спорное)
от т.	до т.			
1	2	3	4	5
н3251У	н4733У	3,98	—	согласовано
н4733У	н4734У	4,69		
н4734У	н3253У	1,16		
н3253У	н3254У	3,80		
н3254У	н3250У	4,65		
н3250У	н3251У	1,21		

3. Сведения о характеристиках образуемого земельного участка _____ :ЗУ84 _____ :		
_____ обозначение земельного участка		
№ п/п	Наименование характеристики земельного участка	Значение характеристики
1	2	3
1.	Адрес земельного участка	308001, Российская Федерация, Белгородская область, Белгород г, ГСК Дружба тер
1.1.	Сведения о местоположении земельного участка (при отсутствии адреса) в структурированном в соответствии с федеральной информационной адресной системой виде	—
1.2.	Дополнительные сведения о местоположении земельного участка	—
2.	Категория земель	Земли населенных пунктов
3.	Вид (виды) разрешенного использования	размещение гаражей для собственных нужд
3.1.	Дополнительные сведения об использовании земельного участка	—
4.	Реестровый номер границ территориальной зоны или в случае отсутствия такого реестрового номера ее индивидуальное обозначение (вид, тип, номер, индекс)	—
5.	Площадь земельного участка ± величина погрешности определения (вычисления) площади ( $P \pm \Delta P$ ), м <sup>2</sup>	23 ± 2,00
6.	Формула, примененная для вычисления предельной погрешности определения площади земельного участка, с подставленными значениями и итоговые (вычисленные) значения	$3,5 * M_t * \sqrt{P} = 3,5 * 0,10 * \sqrt{(23,00)} = 2$
7.	Предельный минимальный и максимальный размеры земельного участка ( $R_{\text{мин}}$ и $R_{\text{макс}}$ ), м <sup>2</sup>	$R_{\text{мин}} = \text{—}$ $R_{\text{макс}} = \text{—}$
8.	Кадастровый или иной государственный учетный номер (инвентарный) объекта недвижимости, расположенного на образуемом земельном участке	—
9.	Кадастровые номера исходных земельных участков	—
9.1.	Кадастровый номер входящего в состав земельного участка, представляющего собой единое землепользование (номер контура многоконтурного земельного участка), преобразование которого осуществляется	—
9.2.	Кадастровые номера земельных участков, исключаемых из состава измененного (исходного) земельного участка, представляющего собой единое землепользование	—

1	2	3
9.3.	Кадастровый или иной государственный учетный номер (инвентарный) объекта недвижимости, расположенного на измененном земельном участке	—
10.	Условный номер земельного участка	114а
11.	Учетный номер проекта межевания территории	—
12.	Дополнительные сведения об образовании земельного участка	—
13.	Сведения о земельных участках (землях общего пользования, территории общего пользования), посредством которых обеспечивается доступ	—
14.	Иные сведения	—

**4. Пояснения к сведениям об образуемом земельном участке** \_\_\_\_\_ :  
 \_\_\_\_\_ :  
 обозначение земельного участка

1. \_\_\_\_\_

**1. Сведения о характерных точках границ образуемого земельного участка** \_\_\_\_\_ :  
 \_\_\_\_\_ :  
 обозначение земельного участка

Система координат \_\_\_\_\_ 31.1 \_\_\_\_\_ Зона № \_\_\_\_\_ 1 \_\_\_\_\_

Обозначение характерных точек границ	Координаты, м		Метод определения координат	Формулы, примененные для расчета средней квадратической погрешности определения координат характерных точек границ (Mt), с подставленными в такие формулы значениями и итоговые (вычисленные) значения Mt, м	Описание закрепления точки
	X	Y			
1	2	3	4	5	6
н3255У	392 481,66	1 329 107,15	Метод спутниковых геодезических измерений (определений)	$\sqrt{(m0^2 + m1^2)} = \sqrt{(0,07^2 + 0,07^2)} = 0,10$	—
н4735У	392 478,46	1 329 104,66			
н4736У	392 483,03	1 329 098,76			
н3257У	392 483,66	1 329 097,97			
н3258У	392 486,86	1 329 100,45			

1	2	3	4	5	6
н3252У	392 483,99	1 329 104,16	Метод спутниковых геодезических измерений (определений)	$\sqrt{(m_0^2 + m_1^2)} = \sqrt{(0,07^2 + 0,07^2)} = 0,10$	—
н3255У	392 481,66	1 329 107,15			

**2. Сведения о частях границ образуемого земельного участка** \_\_\_\_\_ :  
 \_\_\_\_\_ :  
 обозначение земельного участка

Обозначение части границ		Горизонтальное проложение (S), м	Описание прохождения части границ	Сведения о согласовании местоположения границ (согласовано/спорное)
от т.	до т.			
1	2	3	4	5
н3255У	н4735У	4,05	—	согласовано
н4735У	н4736У	7,46		
н4736У	н3257У	1,01		
н3257У	н3258У	4,05		
н3258У	н3252У	4,69		
н3252У	н3255У	3,79		

**3. Сведения о характеристиках образуемого земельного участка** \_\_\_\_\_ :  
 \_\_\_\_\_ :  
 обозначение земельного участка

№ п/п	Наименование характеристики земельного участка	Значение характеристики
1	2	3
1.	Адрес земельного участка	308001, Российская Федерация, Белгородская область, Белгород г, ГСК Дружба тер
1.1.	Сведения о местоположении земельного участка (при отсутствии адреса) в структурированном в соответствии с федеральной информационной адресной системой виде	—
1.2.	Дополнительные сведения о местоположении земельного участка	—
2.	Категория земель	Земли населенных пунктов
3.	Вид (виды) разрешенного использования	размещение гаражей для собственных нужд
3.1.	Дополнительные сведения об использовании земельного участка	—
4.	Реестровый номер границ территориальной зоны или в случае отсутствия такого реестрового номера ее индивидуальное обозначение (вид, тип, номер, индекс)	—
5.	Площадь земельного участка ± величина погрешности определения (вычисления) площади ( $P \pm \Delta P$ ), м <sup>2</sup>	34 ± 2,00

1	2	3
6.	Формула, примененная для вычисления предельной погрешности определения площади земельного участка, с подставленными значениями и итоговые (вычисленные) значения	$3,5 * M_t * \sqrt{P} = 3,5 * 0,10 * \sqrt{(34,00)} = 2$
7.	Предельный минимальный и максимальный размеры земельного участка (Рмин) и (Рмакс), м <sup>2</sup>	Рмин = — Рмакс = —
8.	Кадастровый или иной государственный учетный номер (инвентарный) объекта недвижимости, расположенного на образуемом земельном участке	—
9.	Кадастровые номера исходных земельных участков	—
9.1.	Кадастровый номер входящего в состав земельного участка, представляющего собой единое землепользование (номер контура многоконтурного земельного участка), преобразование которого осуществляется	—
9.2.	Кадастровые номера земельных участков, исключаемых из состава измененного (исходного) земельного участка, представляющего собой единое землепользование	—
9.3.	Кадастровый или иной государственный учетный номер (инвентарный) объекта недвижимости, расположенного на измененном земельном участке	—
10.	Условный номер земельного участка	115а
11.	Учетный номер проекта межевания территории	—
12.	Дополнительные сведения об образовании земельного участка	—
13.	Сведения о земельных участках (землях общего пользования, территории общего пользования), посредством которых обеспечивается доступ	—
14.	Иные сведения	—
<b>4. Пояснения к сведениям об образуемом земельном участке</b>		:3У85 : обозначение земельного участка
1.		—

**1. Сведения о характерных точках границ образуемого земельного участка** \_\_\_\_\_ :ЗУ86 \_\_\_\_\_ :  
 обозначение земельного участка

Система координат \_\_\_\_\_ 31.1 \_\_\_\_\_ Зона № \_\_\_\_\_ 1 \_\_\_\_\_

Обозначение характерных точек границ	Координаты, м		Метод определения координат	Формулы, примененные для расчета средней квадратической погрешности определения координат характерных точек границ (Mt), с подставленными в такие формулы значениями и итоговые (вычисленные) значения Mt, м	Описание закрепления точки
	X	Y			
1	2	3	4	5	6
н3259У	392 479,95	1 329 096,37	Метод спутниковых геодезических измерений (определений)	$\sqrt{(m_0^2 + m_1^2)} = \sqrt{(0,07^2 + 0,07^2)} = 0,10$	—
н3260У	392 483,03	1 329 098,76			
н3261У	392 478,46	1 329 104,66			
н4737У	392 475,37	1 329 102,27			
н8860У	392 479,60	1 329 096,78			
н3259У	392 479,95	1 329 096,37			

326

**2. Сведения о частях границ образуемого земельного участка** \_\_\_\_\_ :ЗУ86 \_\_\_\_\_ :  
 обозначение земельного участка

Обозначение части границ		Горизонтальное проложение (S), м	Описание прохождения части границ	Сведения о согласовании местоположения границ (согласовано/спорное)
от т.	до т.			
1	2	3	4	5
н3259У	н3260У	3,90	—	согласовано
н3260У	н3261У	7,46		
н3261У	н4737У	3,91		
н4737У	н8860У	6,93		
н8860У	н3259У	0,54		

**3. Сведения о характеристиках образуемого земельного участка** \_\_\_\_\_ :ЗУ86 \_\_\_\_\_ :  
 обозначение земельного участка

№ п/п	Наименование характеристики земельного участка	Значение характеристики
-------	--	-------------------------

1	2	3
1.	Адрес земельного участка	308001, Российская Федерация, Белгородская область, Белгород г, ГСК Дружба тер
1.1.	Сведения о местоположении земельного участка (при отсутствии адреса) в структурированном в соответствии с федеральной информационной адресной системой виде	—
1.2.	Дополнительные сведения о местоположении земельного участка	—
2.	Категория земель	Земли населенных пунктов
3.	Вид (виды) разрешенного использования	размещение гаражей для собственных нужд
3.1.	Дополнительные сведения об использовании земельного участка	—
4.	Реестровый номер границ территориальной зоны или в случае отсутствия такого реестрового номера ее индивидуальное обозначение (вид, тип, номер, индекс)	—
5.	Площадь земельного участка ± величина погрешности определения (вычисления) площади ( $P \pm \Delta P$ ), м <sup>2</sup>	29 ± 2,00
6.	Формула, примененная для вычисления предельной погрешности определения площади земельного участка, с подставленными значениями и итоговые (вычисленные) значения	$3,5 * M_t * \sqrt{P} = 3,5 * 0,10 * \sqrt{(29,00)} = 2$
7.	Предельный минимальный и максимальный размеры земельного участка ( $R_{\text{мин}}$ и $R_{\text{макс}}$ ), м <sup>2</sup>	$R_{\text{мин}} = \text{—}$ $R_{\text{макс}} = \text{—}$
8.	Кадастровый или иной государственный учетный номер (инвентарный) объекта недвижимости, расположенного на образуемом земельном участке	—
9.	Кадастровые номера исходных земельных участков	—
9.1.	Кадастровый номер входящего в состав земельного участка, представляющего собой единое землепользование (номер контура многоконтурного земельного участка), преобразование которого осуществляется	—
9.2.	Кадастровые номера земельных участков, исключаемых из состава измененного (исходного) земельного участка, представляющего собой единое землепользование	—
9.3.	Кадастровый или иной государственный учетный номер (инвентарный) объекта недвижимости, расположенного на измененном земельном участке	—

1	2	3
10.	Условный номер земельного участка	116а
11.	Учетный номер проекта межевания территории	—
12.	Дополнительные сведения об образовании земельного участка	—
13.	Сведения о земельных участках (землях общего пользования, территории общего пользования), посредством которых обеспечивается доступ	—
14.	Иные сведения	—

**4. Пояснения к сведениям об образуемом земельном участке** \_\_\_\_\_:3У86 \_\_\_\_\_:  
 обозначение земельного участка

1. \_\_\_\_\_

**1. Сведения о характерных точках границ образуемого земельного участка** \_\_\_\_\_:3У87 \_\_\_\_\_:  
 обозначение земельного участка

Система координат \_\_\_\_\_ 31.1 \_\_\_\_\_ Зона № \_\_\_\_\_ 1 \_\_\_\_\_

Обозначение характерных точек границ	Координаты, м		Метод определения координат	Формулы, примененные для расчета средней квадратической погрешности определения координат характерных точек границ (Mt), с подставленными в такие формулы значениями и итоговые (вычисленные) значения Mt, м	Описание закрепления точки
	X	Y			
1	2	3	4	5	6
н3263У	392 476,45	1 329 094,26	Метод спутниковых геодезических измерений (определений)	$\sqrt{(m0^2 + m1^2)} = \sqrt{(0,07^2 + 0,07^2)} = 0,10$	—
н3264У	392 479,60	1 329 096,78			
н3262У	392 475,37	1 329 102,27			
н3265У	392 473,36	1 329 104,76			
н3266У	392 469,96	1 329 102,08			
н4738У	392 472,27	1 329 099,21			
н8861У	392 475,96	1 329 094,84			



1	2	3	4	5	6
н3263У	392 476,45	1 329 094,26	Метод спутниковых геодезических измерений (определений)	$\sqrt{(m0^2 + m1^2)} = \sqrt{(0,07^2 + 0,07^2)} = 0,10$	—

**2. Сведения о частях границ образуемого земельного участка** \_\_\_\_\_ :3У87 \_\_\_\_\_ :  
 обозначение земельного участка

Обозначение части границ		Горизонтальное проложение (S), м	Описание прохождения части границ	Сведения о согласовании местоположения границ (согласовано/спорное)
от т.	до т.			
1	2	3	4	5
н3263У	н3264У	4,03	—	согласовано
н3264У	н3262У	6,93		
н3262У	н3265У	3,20		
н3265У	н3266У	4,33		
н3266У	н4738У	3,68		
н4738У	н8861У	5,72		
н8861У	н3263У	0,76		

**3. Сведения о характеристиках образуемого земельного участка** \_\_\_\_\_ :3У87 \_\_\_\_\_ :  
 обозначение земельного участка

№ п/п	Наименование характеристики земельного участка	Значение характеристики
1	2	3
1.	Адрес земельного участка	308001, Российская Федерация, Белгородская область, Белгород г, ГСК Дружба тер
1.1.	Сведения о местоположении земельного участка (при отсутствии адреса) в структурированном в соответствии с федеральной информационной адресной системой виде	—
1.2.	Дополнительные сведения о местоположении земельного участка	—
2.	Категория земель	Земли населенных пунктов
3.	Вид (виды) разрешенного использования	размещение гаражей для собственных нужд
3.1.	Дополнительные сведения об использовании земельного участка	—
4.	Реестровый номер границ территориальной зоны или в случае отсутствия такого реестрового номера ее индивидуальное обозначение (вид, тип, номер, индекс)	—
5.	Площадь земельного участка ± величина погрешности определения (вычисления) площади ( $P \pm \Delta P$ ), м <sup>2</sup>	43 ± 2,00

1	2	3
6.	Формула, примененная для вычисления предельной погрешности определения площади земельного участка, с подставленными значениями и итоговые (вычисленные) значения	$3,5 * M_t * \sqrt{P} = 3,5 * 0,10 * \sqrt{(43,00)} = 2$
7.	Предельный минимальный и максимальный размеры земельного участка (Рмин) и (Рмакс), м <sup>2</sup>	Рмин = — Рмакс = —
8.	Кадастровый или иной государственный учетный номер (инвентарный) объекта недвижимости, расположенного на образуемом земельном участке	—
9.	Кадастровые номера исходных земельных участков	—
9.1.	Кадастровый номер входящего в состав земельного участка, представляющего собой единое землепользование (номер контура многоконтурного земельного участка), преобразование которого осуществляется	—
9.2.	Кадастровые номера земельных участков, исключаемых из состава измененного (исходного) земельного участка, представляющего собой единое землепользование	—
9.3.	Кадастровый или иной государственный учетный номер (инвентарный) объекта недвижимости, расположенного на измененном земельном участке	—
10.	Условный номер земельного участка	117а
11.	Учетный номер проекта межевания территории	—
12.	Дополнительные сведения об образовании земельного участка	—
13.	Сведения о земельных участках (землях общего пользования, территории общего пользования), посредством которых обеспечивается доступ	—
14.	Иные сведения	—
<b>4. Пояснения к сведениям об образуемом земельном участке</b>		:ЗУ87 : обозначение земельного участка
1.		—

**1. Сведения о характерных точках границ образуемого земельного участка** \_\_\_\_\_ :ЗУ88 \_\_\_\_\_ :  
 обозначение земельного участка

Система координат \_\_\_\_\_ 31.1 \_\_\_\_\_ Зона № \_\_\_\_\_ 1 \_\_\_\_\_

Обозначение характерных точек границ	Координаты, м		Метод определения координат	Формулы, примененные для расчета средней квадратической погрешности определения координат характерных точек границ (Mt), с подставленными в такие формулы значениями и итоговые (вычисленные) значения Mt, м	Описание закрепления точки
	X	Y			
1	2	3	4	5	6
н3267У	392 472,27	1 329 099,21	Метод спутниковых геодезических измерений (определений)	$\sqrt{(m_0^2 + m_1^2)} = \sqrt{(0,07^2 + 0,07^2)} = 0,10$	—
н4739У	392 469,01	1 329 096,42			
н3269У	392 472,94	1 329 092,25			
н3270У	392 475,96	1 329 094,84			
н3267У	392 472,27	1 329 099,21			

331

**2. Сведения о частях границ образуемого земельного участка** \_\_\_\_\_ :ЗУ88 \_\_\_\_\_ :  
 обозначение земельного участка

Обозначение части границ		Горизонтальное проложение (S), м	Описание прохождения части границ	Сведения о согласовании местоположения границ (согласовано/спорное)
от т.	до т.			
1	2	3	4	5
н3267У	н4739У	4,29	—	согласовано
н4739У	н3269У	5,73		
н3269У	н3270У	3,98		
н3270У	н3267У	5,72		

**3. Сведения о характеристиках образуемого земельного участка** \_\_\_\_\_ :ЗУ88 \_\_\_\_\_ :  
 обозначение земельного участка

№ п/п	Наименование характеристики земельного участка	Значение характеристики
1	2	3

1	2	3
1.	Адрес земельного участка	308001, Российская Федерация, Белгородская область, Белгород г, ГСК Дружба тер
1.1.	Сведения о местоположении земельного участка (при отсутствии адреса) в структурированном в соответствии с федеральной информационной адресной системой виде	—
1.2.	Дополнительные сведения о местоположении земельного участка	—
2.	Категория земель	Земли населенных пунктов
3.	Вид (виды) разрешенного использования	размещение гаражей для собственных нужд
3.1.	Дополнительные сведения об использовании земельного участка	—
4.	Реестровый номер границ территориальной зоны или в случае отсутствия такого реестрового номера ее индивидуальное обозначение (вид, тип, номер, индекс)	—
5.	Площадь земельного участка $\pm$ величина погрешности определения (вычисления) площади ( $P \pm \Delta P$ ), м <sup>2</sup>	24 $\pm$ 2,00
6.	Формула, примененная для вычисления предельной погрешности определения площади земельного участка, с подставленными значениями и итоговые (вычисленные) значения	$3,5 * M_t * \sqrt{P} = 3,5 * 0,10 * \sqrt{(24,00)} = 2$
7.	Предельный минимальный и максимальный размеры земельного участка ( $P_{\text{мин}}$ и $P_{\text{макс}}$ ), м <sup>2</sup>	$P_{\text{мин}} = \text{—}$ $P_{\text{макс}} = \text{—}$
8.	Кадастровый или иной государственный учетный номер (инвентарный) объекта недвижимости, расположенного на образуемом земельном участке	—
9.	Кадастровые номера исходных земельных участков	—
9.1.	Кадастровый номер входящего в состав земельного участка, представляющего собой единое землепользование (номер контура многоконтурного земельного участка), преобразование которого осуществляется	—
9.2.	Кадастровые номера земельных участков, исключаемых из состава измененного (исходного) земельного участка, представляющего собой единое землепользование	—
9.3.	Кадастровый или иной государственный учетный номер (инвентарный) объекта недвижимости, расположенного на измененном земельном участке	—

1	2	3
10.	Условный номер земельного участка	118а
11.	Учетный номер проекта межевания территории	—
12.	Дополнительные сведения об образовании земельного участка	—
13.	Сведения о земельных участках (землях общего пользования, территории общего пользования), посредством которых обеспечивается доступ	—
14.	Иные сведения	—

**4. Пояснения к сведениям об образуемом земельном участке** \_\_\_\_\_ :3У88 :  
 обозначение земельного участка

1. \_\_\_\_\_

**1. Сведения о характерных точках границ образуемого земельного участка** \_\_\_\_\_ :3У89 :  
 обозначение земельного участка

Система координат \_\_\_\_\_ 31.1 \_\_\_\_\_ Зона № \_\_\_\_\_ 1

Обозначение характерных точек границ	Координаты, м		Метод определения координат	Формулы, примененные для расчета средней квадратической погрешности определения координат характерных точек границ (Mt), с подставленными в такие формулы значениями и итоговые (вычисленные) значения Mt, м	Описание закрепления точки
	X	Y			
1	2	3	4	5	6
н2445У	392 686,97	1 329 168,06	Метод спутниковых геодезических измерений (определений)	$\sqrt{(m_0^2 + m_1^2)} = \sqrt{(0,07^2 + 0,07^2)} = 0,10$	—
н2449У	392 683,84	1 329 166,19			
н2452У	392 688,44	1 329 157,40			
н8864У	392 692,02	1 329 159,59			
н2445У	392 686,97	1 329 168,06			

**2. Сведения о частях границ образуемого земельного участка** \_\_\_\_\_ :ЗУ89 :  
 обозначение земельного участка

Обозначение части границ		Горизонтальное проложение (S), м	Описание прохождения части границ	Сведения о согласовании местоположения границ (согласовано/спорное)
от т.	до т.			
1	2	3	4	5
н2445У	н2449У	3,65	—	согласовано
н2449У	н2452У	9,92		
н2452У	н8864У	4,20		
н8864У	н2445У	9,86		

**3. Сведения о характеристиках образуемого земельного участка** \_\_\_\_\_ :ЗУ89 :  
 обозначение земельного участка

№ п/п	Наименование характеристики земельного участка	Значение характеристики
1	2	3
1.	Адрес земельного участка	308001, Российская Федерация, Белгородская область, Белгород г, ГСК Дружба тер
1.1.	Сведения о местоположении земельного участка (при отсутствии адреса) в структурированном в соответствии с федеральной информационной адресной системой виде	—
1.2.	Дополнительные сведения о местоположении земельного участка	—
2.	Категория земель	Земли населенных пунктов
3.	Вид (виды) разрешенного использования	размещение гаражей для собственных нужд
3.1.	Дополнительные сведения об использовании земельного участка	—
4.	Реестровый номер границ территориальной зоны или в случае отсутствия такого реестрового номера ее индивидуальное обозначение (вид, тип, номер, индекс)	—
5.	Площадь земельного участка ± величина погрешности определения (вычисления) площади ( $P \pm \Delta P$ ), м <sup>2</sup>	39 ± 2,00
6.	Формула, примененная для вычисления предельной погрешности определения площади земельного участка, с подставленными значениями и итоговые (вычисленные) значения	$3,5 * M_t * \sqrt{P} = 3,5 * 0,10 * \sqrt{(39,00)} = 2$
7.	Предельный минимальный и максимальный размеры земельного участка (Р <sub>мин</sub> ) и (Р <sub>макс</sub> ), м <sup>2</sup>	Р <sub>мин</sub> = — Р <sub>макс</sub> = —

1	2	3
8.	Кадастровый или иной государственный учетный номер (инвентарный) объекта недвижимости, расположенного на образуемом земельном участке	—
9.	Кадастровые номера исходных земельных участков	—
9.1.	Кадастровый номер входящего в состав земельного участка, представляющего собой единое землепользование (номер контура многоконтурного земельного участка), преобразование которого осуществляется	—
9.2.	Кадастровые номера земельных участков, исключаемых из состава измененного (исходного) земельного участка, представляющего собой единое землепользование	—
9.3.	Кадастровый или иной государственный учетный номер (инвентарный) объекта недвижимости, расположенного на измененном земельном участке	—
10.	Условный номер земельного участка	275
11.	Учетный номер проекта межевания территории	—
12.	Дополнительные сведения об образовании земельного участка	—
13.	Сведения о земельных участках (землях общего пользования, территории общего пользования), посредством которых обеспечивается доступ	—
14.	Иные сведения	—

335

**4. Пояснения к сведениям об образуемом земельном участке** \_\_\_\_\_ :  
 \_\_\_\_\_  
 обозначение земельного участка

1. \_\_\_\_\_

**1. Сведения о характерных точках границ образуемого земельного участка** \_\_\_\_\_ :  
 \_\_\_\_\_  
 обозначение земельного участка

Система координат \_\_\_\_\_ 31.1 \_\_\_\_\_ Зона № \_\_\_\_\_ 1 \_\_\_\_\_

Обозначение характерных точек границ	Координаты, м		Метод определения координат	Формулы, примененные для расчета средней квадратической погрешности определения координат характерных точек границ (Mt), с подставленными в такие формулы значениями и итоговые (вычисленные) значения Mt, м	Описание закрепления точки
	X	Y			

1	2	3	4	5	6
н20581 У	392 467,00	1 328 914,13	Метод спутниковых геодезических измерений (определений)	$\sqrt{(m_0^2 + m_1^2)} = \sqrt{(0,07^2 + 0,07^2)} = 0,10$	—
н20582 У	392 472,51	1 328 914,93			
н7620У	392 471,98	1 328 918,65			
н20583 У	392 466,51	1 328 917,97			
н20581 У	392 467,00	1 328 914,13			

**2. Сведения о частях границ образуемого земельного участка** :ЗУ94 :  
 обозначение земельного участка

Обозначение части границ		Горизонтальное проложение (S), м	Описание прохождения части границ	Сведения о согласовании местоположения границ (согласовано/спорное)
от т.	до т.			
1	2	3	4	5
н20581У	н20582У	5,57	—	согласовано
н20582У	н7620У	3,76		
н7620У	н20583У	5,51		
н20583У	н20581У	3,87		

**3. Сведения о характеристиках образуемого земельного участка** :ЗУ94 :  
 обозначение земельного участка

№ п/п	Наименование характеристики земельного участка	Значение характеристики
1	2	3
1.	Адрес земельного участка	308001, Российская Федерация, Белгородская область, Белгород г, ГСК Дружба тер
1.1.	Сведения о местоположении земельного участка (при отсутствии адреса) в структурированном в соответствии с федеральной информационной адресной системой виде	—
1.2.	Дополнительные сведения о местоположении земельного участка	—
2.	Категория земель	Земли населенных пунктов
3.	Вид (виды) разрешенного использования	размещение гаражей для собственных нужд
3.1.	Дополнительные сведения об использовании земельного участка	—



1	2	3
4.	Реестровый номер границ территориальной зоны или в случае отсутствия такого реестрового номера ее индивидуальное обозначение (вид, тип, номер, индекс)	—
5.	Площадь земельного участка ± величина погрешности определения (вычисления) площади ( $P \pm \Delta P$ ), м <sup>2</sup>	21 ± 2,00
6.	Формула, примененная для вычисления предельной погрешности определения площади земельного участка, с подставленными значениями и итоговые (вычисленные) значения	$3,5 * M_t * \sqrt{P} = 3,5 * 0,10 * \sqrt{(21,00)} = 2$
7.	Предельный минимальный и максимальный размеры земельного участка ( $R_{\text{мин}}$ и $R_{\text{макс}}$ ), м <sup>2</sup>	$R_{\text{мин}} = \text{—}$ $R_{\text{макс}} = \text{—}$
8.	Кадастровый или иной государственный учетный номер (инвентарный) объекта недвижимости, расположенного на образуемом земельном участке	—
9.	Кадастровые номера исходных земельных участков	—
9.1.	Кадастровый номер входящего в состав земельного участка, представляющего собой единое землепользование (номер контура многоконтурного земельного участка), преобразование которого осуществляется	—
9.2.	Кадастровые номера земельных участков, исключаемых из состава измененного (исходного) земельного участка, представляющего собой единое землепользование	—
9.3.	Кадастровый или иной государственный учетный номер (инвентарный) объекта недвижимости, расположенного на измененном земельном участке	—
10.	Условный номер земельного участка	66г
11.	Учетный номер проекта межевания территории	—
12.	Дополнительные сведения об образовании земельного участка	—
13.	Сведения о земельных участках (землях общего пользования, территории общего пользования), посредством которых обеспечивается доступ	—
14.	Иные сведения	—
<b>4. Пояснения к сведениям об образуемом земельном участке</b>		<b>:ЗУ94</b> обозначение земельного участка

1. \_\_\_\_\_

**1. Сведения о характерных точках границ образуемого земельного участка** \_\_\_\_\_ :3У95 \_\_\_\_\_ :  
 обозначение земельного участка

Система координат \_\_\_\_\_ 31.1 \_\_\_\_\_ Зона № \_\_\_\_\_ 1 \_\_\_\_\_

Обозначение характерных точек границ	Координаты, м		Метод определения координат	Формулы, примененные для расчета средней квадратической погрешности определения координат характерных точек границ (Mt), с подставленными в такие формулы значениями и итоговые (вычисленные) значения Mt, м	Описание закрепления точки
	X	Y			
1	2	3	4	5	6
н7626У	392 473,06	1 328 915,00	Метод спутниковых геодезических измерений (определений)	$\sqrt{(m_0^2 + m_1^2)} = \sqrt{(0,07^2 + 0,07^2)} = 0,10$	—
н7619У	392 472,51	1 328 914,93			
н7618У	392 467,00	1 328 914,13			
н7627У	392 466,81	1 328 914,10			
н7628У	392 467,31	1 328 910,65			
н7616У	392 468,61	1 328 910,83			
н7629У	392 473,50	1 328 911,54			
н21989 У	392 473,33	1 328 912,85			
н7626У	392 473,06	1 328 915,00			

338

**2. Сведения о частях границ образуемого земельного участка** \_\_\_\_\_ :3У95 \_\_\_\_\_ :  
 обозначение земельного участка

Обозначение части границ		Горизонтальное проложение (S), м	Описание прохождения части границ	Сведения о согласовании местоположения границ (согласовано/спорное)
от т.	до т.			
1	2	3	4	5
н7626У	н7619У	0,55	—	согласовано

1	2	3	4	5
н7619У	н7618У	5,57	—	согласовано
н7618У	н7627У	0,19		
н7627У	н7628У	3,49		
н7628У	н7616У	1,31		
н7616У	н7629У	4,94		
н7629У	н21989У	1,32		
н21989У	н7626У	2,17		

**3. Сведения о характеристиках образуемого земельного участка** \_\_\_\_\_ : \_\_\_\_\_ :  
 \_\_\_\_\_ :  
 обозначение земельного участка

№ п/п	Наименование характеристики земельного участка	Значение характеристики
1	2	3
1.	Адрес земельного участка	308001, Российская Федерация, Белгородская область, Белгород г, ГСК Дружба тер
1.1.	Сведения о местоположении земельного участка (при отсутствии адреса) в структурированном в соответствии с федеральной информационной адресной системой виде	—
1.2.	Дополнительные сведения о местоположении земельного участка	—
2.	Категория земель	Земли населенных пунктов
3.	Вид (виды) разрешенного использования	размещение гаражей для собственных нужд
3.1.	Дополнительные сведения об использовании земельного участка	—
4.	Реестровый номер границ территориальной зоны или в случае отсутствия такого реестрового номера ее индивидуальное обозначение (вид, тип, номер, индекс)	—
5.	Площадь земельного участка ± величина погрешности определения (вычисления) площади ( $P \pm \Delta P$ ), м <sup>2</sup>	22 ± 2,00
6.	Формула, примененная для вычисления предельной погрешности определения площади земельного участка, с подставленными значениями и итоговые (вычисленные) значения	$3,5 * M_t * \sqrt{P} = 3,5 * 0,10 * \sqrt{(22,00)} = 2$
7.	Предельный минимальный и максимальный размеры земельного участка ( $R_{\text{мин}}$ и $R_{\text{макс}}$ ), м <sup>2</sup>	$R_{\text{мин}} = \text{—}$ $R_{\text{макс}} = \text{—}$
8.	Кадастровый или иной государственный учетный номер (инвентарный) объекта недвижимости, расположенного на образуемом земельном участке	—

1	2	3
9.	Кадастровые номера исходных земельных участков	—
9.1.	Кадастровый номер входящего в состав земельного участка, представляющего собой единое землепользование (номер контура многоконтурного земельного участка), преобразование которого осуществляется	—
9.2.	Кадастровые номера земельных участков, исключаемых из состава измененного (исходного) земельного участка, представляющего собой единое землепользование	—
9.3.	Кадастровый или иной государственный учетный номер (инвентарный) объекта недвижимости, расположенного на измененном земельном участке	—
10.	Условный номер земельного участка	66д
11.	Учетный номер проекта межевания территории	—
12.	Дополнительные сведения об образовании земельного участка	—
13.	Сведения о земельных участках (землях общего пользования, территории общего пользования), посредством которых обеспечивается доступ	—
14.	Иные сведения	—

**4. Пояснения к сведениям об образуемом земельном участке** \_\_\_\_\_:3У95 \_\_\_\_\_:  
 обозначение земельного участка

1. \_\_\_\_\_

**1. Сведения о характерных точках границ образуемого земельного участка** \_\_\_\_\_:3У96 \_\_\_\_\_:  
 обозначение земельного участка

Система координат \_\_\_\_\_ 31.1 \_\_\_\_\_ Зона № \_\_\_\_\_ 1 \_\_\_\_\_

Обозначение характерных точек границ	Координаты, м		Метод определения координат	Формулы, примененные для расчета средней квадратической погрешности определения координат характерных точек границ (Mt), с подставленными в такие формулы значениями и итоговые (вычисленные) значения Mt, м	Описание закрепления точки
	X	Y			
1	2	3	4	5	6
н7898У	392 463,31	1 328 917,57	Метод спутниковых геодезических измерений (определений)	$\sqrt{(m0^2 + m1^2)} = \sqrt{(0,07^2 + 0,07^2)} = 0,10$	—

1	2	3	4	5	6
н7621У	392 466,51	1 328 917,97	Метод спутниковых геодезических измерений (определений)	$\sqrt{(m_0^2 + m_1^2)} = \sqrt{(0,07^2 + 0,07^2)} = 0,10$	—
н7899У	392 471,98	1 328 918,65			
н7900У	392 471,49	1 328 922,71			
н20615У	392 465,36	1 328 921,94			
н7901У	392 462,80	1 328 921,62			
н7898У	392 463,31	1 328 917,57			

**2. Сведения о частях границ образуемого земельного участка** \_\_\_\_\_:3У96 \_\_\_\_\_ :  
 обозначение земельного участка

Обозначение части границ		Горизонтальное проложение (S), м	Описание прохождения части границ	Сведения о согласовании местоположения границ (согласовано/спорное)
от т. 1	до т. 2			
1	2	3	4	5
н7898У	н7621У	3,22	—	согласовано
н7621У	н7899У	5,51		
н7899У	н7900У	4,09		
н7900У	н20615У	6,18		
н20615У	н7901У	2,58		
н7901У	н7898У	4,08		

**3. Сведения о характеристиках образуемого земельного участка** \_\_\_\_\_:3У96 \_\_\_\_\_ :  
 обозначение земельного участка

№ п/п	Наименование характеристики земельного участка	Значение характеристики
1	2	3
1.	Адрес земельного участка	308001, Российская Федерация, Белгородская область, Белгород г, ГСК Дружба тер
1.1.	Сведения о местоположении земельного участка (при отсутствии адреса) в структурированном в соответствии с федеральной информационной адресной системой виде	—
1.2.	Дополнительные сведения о местоположении земельного участка	—
2.	Категория земель	Земли населенных пунктов
3.	Вид (виды) разрешенного использования	размещение гаражей для собственных нужд

1	2	3
3.1.	Дополнительные сведения об использовании земельного участка	—
4.	Реестровый номер границ территориальной зоны или в случае отсутствия такого реестрового номера ее индивидуальное обозначение (вид, тип, номер, индекс)	—
5.	Площадь земельного участка ± величина погрешности определения (вычисления) площади ( $P \pm \Delta P$ ), м <sup>2</sup>	36 ± 2,00
6.	Формула, примененная для вычисления предельной погрешности определения площади земельного участка, с подставленными значениями и итоговые (вычисленные) значения	$3,5 * M_t * \sqrt{P} = 3,5 * 0,10 * \sqrt{(36,00)} = 2$
7.	Предельный минимальный и максимальный размеры земельного участка ( $R_{\text{мин}}$ и $R_{\text{макс}}$ ), м <sup>2</sup>	$R_{\text{мин}} = \text{—}$ $R_{\text{макс}} = \text{—}$
8.	Кадастровый или иной государственный учетный номер (инвентарный) объекта недвижимости, расположенного на образуемом земельном участке	31:16:0101001:14940
9.	Кадастровые номера исходных земельных участков	—
9.1.	Кадастровый номер входящего в состав земельного участка, представляющего собой единое землепользование (номер контура многоконтурного земельного участка), преобразование которого осуществляется	—
9.2.	Кадастровые номера земельных участков, исключаемых из состава измененного (исходного) земельного участка, представляющего собой единое землепользование	—
9.3.	Кадастровый или иной государственный учетный номер (инвентарный) объекта недвижимости, расположенного на измененном земельном участке	—
10.	Условный номер земельного участка	66в
11.	Учетный номер проекта межевания территории	—
12.	Дополнительные сведения об образовании земельного участка	—
13.	Сведения о земельных участках (землях общего пользования, территории общего пользования), посредством которых обеспечивается доступ	—
14.	Иные сведения	—

**4. Пояснения к сведениям об образуемом земельном участке** \_\_\_\_\_ :ЗУ96 :  
 обозначение земельного участка

1. \_\_\_\_\_

**1. Сведения о характерных точках границ образуемого земельного участка** \_\_\_\_\_ :ЗУ97 :  
 обозначение земельного участка

Система координат \_\_\_\_\_ 31.1 \_\_\_\_\_ Зона № \_\_\_\_\_ 1 \_\_\_\_\_

Обозначение характерных точек границ	Координаты, м		Метод определения координат	Формулы, примененные для расчета средней квадратической погрешности определения координат характерных точек границ (Mt), с подставленными в такие формулы значениями и итоговые (вычисленные) значения Mt, м	Описание закрепления точки
	X	Y			
1	2	3	4	5	6
н7933У	392 469,14	1 328 940,92	Метод спутниковых геодезических измерений (определений)	$\sqrt{(m_0^2 + m_1^2)} = \sqrt{(0,07^2 + 0,07^2)} = 0,10$	—
н7934У	392 462,67	1 328 940,07			
н7935У	392 462,07	1 328 944,66			
н7936У	392 468,55	1 328 945,50			
н7933У	392 469,14	1 328 940,92			

343

**2. Сведения о частях границ образуемого земельного участка** \_\_\_\_\_ :ЗУ97 :  
 обозначение земельного участка

Обозначение части границ		Горизонтальное проложение (S), м	Описание прохождения части границ	Сведения о согласовании местоположения границ (согласовано/спорное)
от т.	до т.			
1	2	3	4	5
н7933У	н7934У	6,53	—	согласовано
н7934У	н7935У	4,63		
н7935У	н7936У	6,53		
н7936У	н7933У	4,62		

**3. Сведения о характеристиках образуемого земельного участка** \_\_\_\_\_ :ЗУ97 :  
 обозначение земельного участка

№ п/п	Наименование характеристики земельного участка	Значение характеристики
-------	--	-------------------------

1	2	3
1.	Адрес земельного участка	308001, Российская Федерация, Белгородская область, Белгород г, ГСК Дружба тер
1.1.	Сведения о местоположении земельного участка (при отсутствии адреса) в структурированном в соответствии с федеральной информационной адресной системой виде	—
1.2.	Дополнительные сведения о местоположении земельного участка	—
2.	Категория земель	Земли населенных пунктов
3.	Вид (виды) разрешенного использования	размещение гаражей для собственных нужд
3.1.	Дополнительные сведения об использовании земельного участка	—
4.	Реестровый номер границ территориальной зоны или в случае отсутствия такого реестрового номера ее индивидуальное обозначение (вид, тип, номер, индекс)	—
5.	Площадь земельного участка ± величина погрешности определения (вычисления) площади ( $P \pm \Delta P$ ), м <sup>2</sup>	30 ± 2,00
6.	Формула, примененная для вычисления предельной погрешности определения площади земельного участка, с подставленными значениями и итоговые (вычисленные) значения	$3,5 * M_t * \sqrt{P} = 3,5 * 0,10 * \sqrt{(30,00)} = 2$
7.	Предельный минимальный и максимальный размеры земельного участка ( $R_{\text{мин}}$ и $R_{\text{макс}}$ ), м <sup>2</sup>	$R_{\text{мин}} = \text{—}$ $R_{\text{макс}} = \text{—}$
8.	Кадастровый или иной государственный учетный номер (инвентарный) объекта недвижимости, расположенного на образуемом земельном участке	—
9.	Кадастровые номера исходных земельных участков	—
9.1.	Кадастровый номер входящего в состав земельного участка, представляющего собой единое землепользование (номер контура многоконтурного земельного участка), преобразование которого осуществляется	—
9.2.	Кадастровые номера земельных участков, исключаемых из состава измененного (исходного) земельного участка, представляющего собой единое землепользование	—
9.3.	Кадастровый или иной государственный учетный номер (инвентарный) объекта недвижимости, расположенного на измененном земельном участке	—



1	2	3
10.	Условный номер земельного участка	68
11.	Учетный номер проекта межевания территории	—
12.	Дополнительные сведения об образовании земельного участка	—
13.	Сведения о земельных участках (землях общего пользования, территории общего пользования), посредством которых обеспечивается доступ	—
14.	Иные сведения	—

**4. Пояснения к сведениям об образуемом земельном участке** \_\_\_\_\_:3У97 \_\_\_\_\_:  
 обозначение земельного участка

1. \_\_\_\_\_

**1. Сведения о характерных точках границ образуемого земельного участка** \_\_\_\_\_:3У98 \_\_\_\_\_:  
 обозначение земельного участка

Система координат \_\_\_\_\_ 31.1 \_\_\_\_\_ Зона № \_\_\_\_\_ 1

Обозначение характерных точек границ	Координаты, м		Метод определения координат	Формулы, примененные для расчета средней квадратической погрешности определения координат характерных точек границ (Mt), с подставленными в такие формулы значениями и итоговые (вычисленные) значения Mt, м	Описание закрепления точки
	X	Y			
1	2	3	4	5	6
н7937У	392 456,40	1 328 939,26	Метод спутниковых геодезических измерений (определений)	$\sqrt{(m0^2 + m1^2)} = \sqrt{(0,07^2 + 0,07^2)} = 0,10$	—
н10987У	392 459,86	1 328 939,70			
н7938У	392 462,67	1 328 940,07			
н7939У	392 469,14	1 328 940,92			
н7940У	392 469,77	1 328 936,12			
н7941У	392 457,55	1 328 934,54			
н7942У	392 457,11	1 328 936,35			

1	2	3	4	5	6
н7937У	392 456,40	1 328 939,26	Метод спутниковых геодезических измерений (определений)	$\sqrt{(m0^2 + m1^2)} = \sqrt{(0,07^2 + 0,07^2)} = 0,10$	—

**2. Сведения о частях границ образуемого земельного участка** \_\_\_\_\_ :ЗУ98 \_\_\_\_\_ :  
 обозначение земельного участка

Обозначение части границ		Горизонтальное проложение (S), м	Описание прохождения части границ	Сведения о согласовании местоположения границ (согласовано/спорное)
от т.	до т.			
1	2	3	4	5
н7937У	н10987У	3,49	—	согласовано
н10987У	н7938У	2,83		
н7938У	н7939У	6,53		
н7939У	н7940У	4,84		
н7940У	н7941У	12,32		
н7941У	н7942У	1,86		
н7942У	н7937У	3,00		

**3. Сведения о характеристиках образуемого земельного участка** \_\_\_\_\_ :ЗУ98 \_\_\_\_\_ :  
 обозначение земельного участка

№ п/п	Наименование характеристики земельного участка	Значение характеристики
1	2	3
1.	Адрес земельного участка	308001, Российская Федерация, Белгородская область, Белгород г, ГСК Дружба тер
1.1.	Сведения о местоположении земельного участка (при отсутствии адреса) в структурированном в соответствии с федеральной информационной адресной системой виде	—
1.2.	Дополнительные сведения о местоположении земельного участка	—
2.	Категория земель	Земли населенных пунктов
3.	Вид (виды) разрешенного использования	размещение гаражей для собственных нужд
3.1.	Дополнительные сведения об использовании земельного участка	—
4.	Реестровый номер границ территориальной зоны или в случае отсутствия такого реестрового номера ее индивидуальное обозначение (вид, тип, номер, индекс)	—
5.	Площадь земельного участка ± величина погрешности определения (вычисления) площади ( $P \pm \Delta P$ ), м <sup>2</sup>	61 ± 3,00

1	2	3
6.	Формула, примененная для вычисления предельной погрешности определения площади земельного участка, с подставленными значениями и итоговые (вычисленные) значения	$3,5 * M_t * \sqrt{P} = 3,5 * 0,10 * \sqrt{(61,00)} = 3$
7.	Предельный минимальный и максимальный размеры земельного участка (Рмин) и (Рмакс), м <sup>2</sup>	Рмин = — Рмакс = —
8.	Кадастровый или иной государственный учетный номер (инвентарный) объекта недвижимости, расположенного на образуемом земельном участке	—
9.	Кадастровые номера исходных земельных участков	—
9.1.	Кадастровый номер входящего в состав земельного участка, представляющего собой единое землепользование (номер контура многоконтурного земельного участка), преобразование которого осуществляется	—
9.2.	Кадастровые номера земельных участков, исключаемых из состава измененного (исходного) земельного участка, представляющего собой единое землепользование	—
9.3.	Кадастровый или иной государственный учетный номер (инвентарный) объекта недвижимости, расположенного на измененном земельном участке	—
10.	Условный номер земельного участка	67
11.	Учетный номер проекта межевания территории	—
12.	Дополнительные сведения об образовании земельного участка	—
13.	Сведения о земельных участках (землях общего пользования, территории общего пользования), посредством которых обеспечивается доступ	—
14.	Иные сведения	—
<b>4. Пояснения к сведениям об образуемом земельном участке</b>		:ЗУ98 : обозначение земельного участка
1.		—

**1. Сведения о характерных точках границ образуемого земельного участка** \_\_\_\_\_ :3У99 \_\_\_\_\_ :  
 обозначение земельного участка

Система координат \_\_\_\_\_ 31.1 \_\_\_\_\_ Зона № \_\_\_\_\_ 1 \_\_\_\_\_

Обозначение характерных точек границ	Координаты, м		Метод определения координат	Формулы, примененные для расчета средней квадратической погрешности определения координат характерных точек границ (Mt), с подставленными в такие формулы значениями и итоговые (вычисленные) значения Mt, м	Описание закрепления точки
	X	Y			
1	2	3	4	5	6
н7948У	392 470,94	1 328 927,07	Метод спутниковых геодезических измерений (определений)	$\sqrt{(m_0^2 + m_1^2)} = \sqrt{(0,07^2 + 0,07^2)} = 0,10$	—
н20617У	392 464,82	1 328 926,27			
н7949У	392 462,26	1 328 925,94			
н7950У	392 459,71	1 328 925,61			
н7951У	392 459,09	1 328 928,15			
н7952У	392 458,65	1 328 930,00			
н7953У	392 470,37	1 328 931,50			
н7948У	392 470,94	1 328 927,07			

348

**2. Сведения о частях границ образуемого земельного участка** \_\_\_\_\_ :3У99 \_\_\_\_\_ :  
 обозначение земельного участка

Обозначение части границ		Горизонтальное проложение (S), м	Описание прохождения части границ	Сведения о согласовании местоположения границ (согласовано/спорное)
от т.	до т.			
1	2	3	4	5
н7948У	н20617У	6,17	—	согласовано
н20617У	н7949У	2,58		
н7949У	н7950У	2,57		
н7950У	н7951У	2,61		
н7951У	н7952У	1,90		

1	2	3	4	5
н7952У	н7953У	11,82	—	согласовано
н7953У	н7948У	4,47		

**3. Сведения о характеристиках образуемого земельного участка** \_\_\_\_\_ :3У99 \_\_\_\_\_ :  
 обозначение земельного участка

№ п/п	Наименование характеристики земельного участка	Значение характеристики
1	2	3
1.	Адрес земельного участка	308001, Российская Федерация, Белгородская область, Белгород г, ГСК Дружба тер
1.1.	Сведения о местоположении земельного участка (при отсутствии адреса) в структурированном в соответствии с федеральной информационной адресной системой виде	—
1.2.	Дополнительные сведения о местоположении земельного участка	—
2.	Категория земель	Земли населенных пунктов
3.	Вид (виды) разрешенного использования	размещение гаражей для собственных нужд
3.1.	Дополнительные сведения об использовании земельного участка	—
4.	Реестровый номер границ территориальной зоны или в случае отсутствия такого реестрового номера ее индивидуальное обозначение (вид, тип, номер, индекс)	—
5.	Площадь земельного участка ± величина погрешности определения (вычисления) площади ( $P \pm \Delta P$ ), м <sup>2</sup>	52 ± 3,00
6.	Формула, примененная для вычисления предельной погрешности определения площади земельного участка, с подставленными значениями и итоговые (вычисленные) значения	$3,5 * M_t * \sqrt{P} = 3,5 * 0,10 * \sqrt{(52,00)} = 3$
7.	Предельный минимальный и максимальный размеры земельного участка ( $P_{\text{мин}}$ и $P_{\text{макс}}$ ), м <sup>2</sup>	$P_{\text{мин}} = \text{—}$ $P_{\text{макс}} = \text{—}$
8.	Кадастровый или иной государственный учетный номер (инвентарный) объекта недвижимости, расположенного на образуемом земельном участке	31:16:0222015:87
9.	Кадастровые номера исходных земельных участков	—
9.1.	Кадастровый номер входящего в состав земельного участка, представляющего собой единое землепользование (номер контура многоконтурного земельного участка), преобразование которого осуществляется	—

1	2	3
9.2.	Кадастровые номера земельных участков, исключаемых из состава измененного (исходного) земельного участка, представляющего собой единое землепользование	—
9.3.	Кадастровый или иной государственный учетный номер (инвентарный) объекта недвижимости, расположенного на измененном земельном участке	—
10.	Условный номер земельного участка	66в
11.	Учетный номер проекта межевания территории	—
12.	Дополнительные сведения об образовании земельного участка	—
13.	Сведения о земельных участках (землях общего пользования, территории общего пользования), посредством которых обеспечивается доступ	—
14.	Иные сведения	—

**4. Пояснения к сведениям об образуемом земельном участке** :ЗУ99 :  
 обозначение земельного участка

1. —

**1. Сведения о характерных точках границ образуемого земельного участка** :ЗУ100 :  
 обозначение земельного участка

Система координат 31.1 Зона № 1

Обозначение характерных точек границ	Координаты, м		Метод определения координат	Формулы, примененные для расчета средней квадратической погрешности определения координат характерных точек границ (Mt), с подставленными в такие формулы значениями и итоговые (вычисленные) значения Mt, м	Описание закрепления точки
	X	Y			
1	2	3	4	5	6
н7954У	392 457,61	1 328 948,59	Метод спутниковых геодезических измерений (определений)	$\sqrt{(m0^2 + m1^2)} = \sqrt{(0,07^2 + 0,07^2)} = 0,10$	—
н7955У	392 460,66	1 328 949,53			
н7956У	392 463,54	1 328 950,35			
н7957У	392 464,82	1 328 946,32			

1	2	3	4	5	6
н7958У	392 458,86	1 328 944,49	Метод спутниковых геодезических измерений (определений)	$\sqrt{(m_0^2 + m_1^2)} = \sqrt{(0,07^2 + 0,07^2)} = 0,10$	—
н7954У	392 457,61	1 328 948,59			

**2. Сведения о частях границ образуемого земельного участка** \_\_\_\_\_ :  
 \_\_\_\_\_ :  
 обозначение земельного участка

Обозначение части границ		Горизонтальное проложение (S), м	Описание прохождения части границ	Сведения о согласовании местоположения границ (согласовано/спорное)
от т.	до т.			
1	2	3	4	5
н7954У	н7955У	3,19	—	согласовано
н7955У	н7956У	2,99		
н7956У	н7957У	4,23		
н7957У	н7958У	6,23		
н7958У	н7954У	4,29		

351

**3. Сведения о характеристиках образуемого земельного участка** \_\_\_\_\_ :  
 \_\_\_\_\_ :  
 обозначение земельного участка

№ п/п	Наименование характеристики земельного участка	Значение характеристики
1	2	3
1.	Адрес земельного участка	308001, Российская Федерация, Белгородская область, Белгород г, ГСК Дружба тер
1.1.	Сведения о местоположении земельного участка (при отсутствии адреса) в структурированном в соответствии с федеральной информационной адресной системой виде	—
1.2.	Дополнительные сведения о местоположении земельного участка	—
2.	Категория земель	Земли населенных пунктов
3.	Вид (виды) разрешенного использования	размещение гаражей для собственных нужд
3.1.	Дополнительные сведения об использовании земельного участка	—
4.	Реестровый номер границ территориальной зоны или в случае отсутствия такого реестрового номера ее индивидуальное обозначение (вид, тип, номер, индекс)	—
5.	Площадь земельного участка ± величина погрешности определения (вычисления) площади ( $P \pm \Delta P$ ), м <sup>2</sup>	27 ± 2,00

1	2	3
6.	Формула, примененная для вычисления предельной погрешности определения площади земельного участка, с подставленными значениями и итоговые (вычисленные) значения	$3,5 * M_t * \sqrt{P} = 3,5 * 0,10 * \sqrt{(27,00)} = 2$
7.	Предельный минимальный и максимальный размеры земельного участка (Рмин) и (Рмакс), м <sup>2</sup>	Рмин = — Рмакс = —
8.	Кадастровый или иной государственный учетный номер (инвентарный) объекта недвижимости, расположенного на образуемом земельном участке	—
9.	Кадастровые номера исходных земельных участков	—
9.1.	Кадастровый номер входящего в состав земельного участка, представляющего собой единое землепользование (номер контура многоконтурного земельного участка), преобразование которого осуществляется	—
9.2.	Кадастровые номера земельных участков, исключаемых из состава измененного (исходного) земельного участка, представляющего собой единое землепользование	—
9.3.	Кадастровый или иной государственный учетный номер (инвентарный) объекта недвижимости, расположенного на измененном земельном участке	—
10.	Условный номер земельного участка	68a
11.	Учетный номер проекта межевания территории	—
12.	Дополнительные сведения об образовании земельного участка	—
13.	Сведения о земельных участках (землях общего пользования, территории общего пользования), посредством которых обеспечивается доступ	—
14.	Иные сведения	—
<b>4. Пояснения к сведениям об образуемом земельном участке</b>		:ЗУ100 : обозначение земельного участка
1.		—



**1. Сведения о характерных точках границ образуемого земельного участка** \_\_\_\_\_ :  
 \_\_\_\_\_ :ЗУ101  
 обозначение земельного участка

Система координат \_\_\_\_\_ 31.1 \_\_\_\_\_ Зона № \_\_\_\_\_ 1 \_\_\_\_\_

Обозначение характерных точек границ	Координаты, м		Метод определения координат	Формулы, примененные для расчета средней квадратической погрешности определения координат характерных точек границ (Mt), с подставленными в такие формулы значениями и итоговые (вычисленные) значения Mt, м	Описание закрепления точки
	X	Y			
1	2	3	4	5	6
н4802У	392 690,07	1 329 169,91	Метод спутниковых геодезических измерений (определений)	$\sqrt{(m_0^2 + m_1^2)} = \sqrt{(0,07^2 + 0,07^2)} = 0,10$	—
н4803У	392 686,97	1 329 168,06			
н2448У	392 692,02	1 329 159,59			
н2444У	392 692,13	1 329 159,42			
н4804У	392 695,30	1 329 161,16			
н4802У	392 690,07	1 329 169,91			

353

**2. Сведения о частях границ образуемого земельного участка** \_\_\_\_\_ :  
 \_\_\_\_\_ :ЗУ101  
 обозначение земельного участка

Обозначение части границ		Горизонтальное проложение (S), м	Описание прохождения части границ	Сведения о согласовании местоположения границ (согласовано/спорное)
от т.	до т.			
1	2	3	4	5
н4802У	н4803У	3,61	—	согласовано
н4803У	н2448У	9,86		
н2448У	н2444У	0,20		
н2444У	н4804У	3,62		
н4804У	н4802У	10,19		

**3. Сведения о характеристиках образуемого земельного участка** \_\_\_\_\_ :  
 \_\_\_\_\_ :ЗУ101  
 обозначение земельного участка

№ п/п	Наименование характеристики земельного участка	Значение характеристики
-------	--	-------------------------

1	2	3
1.	Адрес земельного участка	308001, Российская Федерация, Белгородская область, Белгород г, ГСК Дружба тер
1.1.	Сведения о местоположении земельного участка (при отсутствии адреса) в структурированном в соответствии с федеральной информационной адресной системой виде	—
1.2.	Дополнительные сведения о местоположении земельного участка	—
2.	Категория земель	Земли населенных пунктов
3.	Вид (виды) разрешенного использования	размещение гаражей для собственных нужд
3.1.	Дополнительные сведения об использовании земельного участка	—
4.	Реестровый номер границ территориальной зоны или в случае отсутствия такого реестрового номера ее индивидуальное обозначение (вид, тип, номер, индекс)	—
5.	Площадь земельного участка ± величина погрешности определения (вычисления) площади ( $P \pm \Delta P$ ), м <sup>2</sup>	37 ± 2,00
6.	Формула, примененная для вычисления предельной погрешности определения площади земельного участка, с подставленными значениями и итоговые (вычисленные) значения	$3,5 * M_t * \sqrt{P} = 3,5 * 0,10 * \sqrt{(37,00)} = 2$
7.	Предельный минимальный и максимальный размеры земельного участка ( $R_{\text{мин}}$ и $R_{\text{макс}}$ ), м <sup>2</sup>	$R_{\text{мин}} = \text{—}$ $R_{\text{макс}} = \text{—}$
8.	Кадастровый или иной государственный учетный номер (инвентарный) объекта недвижимости, расположенного на образуемом земельном участке	—
9.	Кадастровые номера исходных земельных участков	—
9.1.	Кадастровый номер входящего в состав земельного участка, представляющего собой единое землепользование (номер контура многоконтурного земельного участка), преобразование которого осуществляется	—
9.2.	Кадастровые номера земельных участков, исключаемых из состава измененного (исходного) земельного участка, представляющего собой единое землепользование	—
9.3.	Кадастровый или иной государственный учетный номер (инвентарный) объекта недвижимости, расположенного на измененном земельном участке	—

1	2	3
10.	Условный номер земельного участка	274
11.	Учетный номер проекта межевания территории	—
12.	Дополнительные сведения об образовании земельного участка	—
13.	Сведения о земельных участках (землях общего пользования, территории общего пользования), посредством которых обеспечивается доступ	—
14.	Иные сведения	—

**4. Пояснения к сведениям об образуемом земельном участке** \_\_\_\_\_ :ЗУ101 :  
 обозначение земельного участка

1. \_\_\_\_\_

**1. Сведения о характерных точках границ образуемого земельного участка** \_\_\_\_\_ :ЗУ102 :  
 обозначение земельного участка

Система координат \_\_\_\_\_ 31.1 \_\_\_\_\_ Зона № \_\_\_\_\_ 1

Обозначение характерных точек границ	Координаты, м		Метод определения координат	Формулы, примененные для расчета средней квадратической погрешности определения координат характерных точек границ (Mt), с подставленными в такие формулы значениями и итоговые (вычисленные) значения Mt, м	Описание закрепления точки
	X	Y			
1	2	3	4	5	6
н2533У	392 627,90	1 329 130,31	Метод спутниковых геодезических измерений (определений)	$\sqrt{(m_0^2 + m_1^2)} = \sqrt{(0,07^2 + 0,07^2)} = 0,10$	—
н2521У	392 625,54	1 329 134,74			
н4420У	392 617,15	1 329 130,50			
н2523У	392 619,41	1 329 126,04			
н2533У	392 627,90	1 329 130,31			

**2. Сведения о частях границ образуемого земельного участка** \_\_\_\_\_ :  
 \_\_\_\_\_ :  
 обозначение земельного участка

Обозначение части границ		Горизонтальное проложение (S), м	Описание прохождения части границ	Сведения о согласовании местоположения границ (согласовано/спорное)
от т.	до т.			
1	2	3	4	5
н2533У	н2521У	5,02	—	согласовано
н2521У	н4420У	9,40		
н4420У	н2523У	5,00		
н2523У	н2533У	9,50		

**3. Сведения о характеристиках образуемого земельного участка** \_\_\_\_\_ :  
 \_\_\_\_\_ :  
 обозначение земельного участка

№ п/п	Наименование характеристики земельного участка	Значение характеристики
1	2	3
1.	Адрес земельного участка	308001, Российская Федерация, Белгородская область, Белгород г, ГСК Дружба тер
1.1.	Сведения о местоположении земельного участка (при отсутствии адреса) в структурированном в соответствии с федеральной информационной адресной системой виде	—
1.2.	Дополнительные сведения о местоположении земельного участка	—
2.	Категория земель	Земли населенных пунктов
3.	Вид (виды) разрешенного использования	размещение гаражей для собственных нужд
3.1.	Дополнительные сведения об использовании земельного участка	—
4.	Реестровый номер границ территориальной зоны или в случае отсутствия такого реестрового номера ее индивидуальное обозначение (вид, тип, номер, индекс)	—
5.	Площадь земельного участка ± величина погрешности определения (вычисления) площади ( $P \pm \Delta P$ ), м <sup>2</sup>	47 ± 2,00
6.	Формула, примененная для вычисления предельной погрешности определения площади земельного участка, с подставленными значениями и итоговые (вычисленные) значения	$3,5 * M_t * \sqrt{P} = 3,5 * 0,10 * \sqrt{(47,00)} = 2$
7.	Предельный минимальный и максимальный размеры земельного участка (Рмин) и (Рмакс), м <sup>2</sup>	Рмин = — Рмакс = —

1	2	3
8.	Кадастровый или иной государственный учетный номер (инвентарный) объекта недвижимости, расположенного на образуемом земельном участке	—
9.	Кадастровые номера исходных земельных участков	—
9.1.	Кадастровый номер входящего в состав земельного участка, представляющего собой единое землепользование (номер контура многоконтурного земельного участка), преобразование которого осуществляется	—
9.2.	Кадастровые номера земельных участков, исключаемых из состава измененного (исходного) земельного участка, представляющего собой единое землепользование	—
9.3.	Кадастровый или иной государственный учетный номер (инвентарный) объекта недвижимости, расположенного на измененном земельном участке	—
10.	Условный номер земельного участка	295
11.	Учетный номер проекта межевания территории	—
12.	Дополнительные сведения об образовании земельного участка	—
13.	Сведения о земельных участках (землях общего пользования, территории общего пользования), посредством которых обеспечивается доступ	—
14.	Иные сведения	—

357

**4. Пояснения к сведениям об образуемом земельном участке** \_\_\_\_\_ :  
 \_\_\_\_\_  
 обозначение земельного участка

1. \_\_\_\_\_

**1. Сведения о характерных точках границ образуемого земельного участка** \_\_\_\_\_ :  
 \_\_\_\_\_  
 обозначение земельного участка

Система координат \_\_\_\_\_ 31.1 \_\_\_\_\_ Зона № \_\_\_\_\_ 1 \_\_\_\_\_

Обозначение характерных точек границ	Координаты, м		Метод определения координат	Формулы, примененные для расчета средней квадратической погрешности определения координат характерных точек границ (Mt), с подставленными в такие формулы значениями и итоговые (вычисленные) значения Mt, м	Описание закрепления точки
	X	Y			

1	2	3	4	5	6
н8178У	392 477,82	1 329 003,87	Метод спутниковых геодезических измерений (определений)	$\sqrt{(m_0^2 + m_1^2)} = \sqrt{(0,07^2 + 0,07^2)} = 0,10$	—
н8179У	392 478,83	1 329 000,02			
н8180У	392 484,84	1 329 001,32			
н22725У	392 487,43	1 329 001,94			
н22727У	392 486,31	1 329 006,12			
н22726У	392 484,36	1 329 005,61			
н8178У	392 477,82	1 329 003,87			

**2. Сведения о частях границ образуемого земельного участка** :ЗУ103 :  
 обозначение земельного участка

Обозначение части границ		Горизонтальное проложение (S), м	Описание прохождения части границ	Сведения о согласовании местоположения границ (согласовано/спорное)
от т.	до т.			
1	2	3	4	5
н8178У	н8179У	3,98	—	согласовано
н8179У	н8180У	6,15		
н8180У	н22725У	2,66		
н22725У	н22727У	4,33		
н22727У	н22726У	2,02		
н22726У	н8178У	6,77		

**3. Сведения о характеристиках образуемого земельного участка** :ЗУ103 :  
 обозначение земельного участка

№ п/п	Наименование характеристики земельного участка	Значение характеристики
1	2	3
1.	Адрес земельного участка	308001, Российская Федерация, Белгородская область, Белгород г, ГСК Дружба тер
1.1.	Сведения о местоположении земельного участка (при отсутствии адреса) в структурированном в соответствии с федеральной информационной адресной системой виде	—
1.2.	Дополнительные сведения о местоположении земельного участка	—

1	2	3
2.	Категория земель	Земли населенных пунктов
3.	Вид (виды) разрешенного использования	размещение гаражей для собственных нужд
3.1.	Дополнительные сведения об использовании земельного участка	—
4.	Реестровый номер границ территориальной зоны или в случае отсутствия такого реестрового номера ее индивидуальное обозначение (вид, тип, номер, индекс)	—
5.	Площадь земельного участка ± величина погрешности определения (вычисления) площади ( $P \pm \Delta P$ ), м <sup>2</sup>	37 ± 2,00
6.	Формула, примененная для вычисления предельной погрешности определения площади земельного участка, с подставленными значениями и итоговые (вычисленные) значения	$3,5 * M_t * \sqrt{P} = 3,5 * 0,10 * \sqrt{(37,00)} = 2$
7.	Предельный минимальный и максимальный размеры земельного участка (Р <sub>мин</sub> ) и (Р <sub>макс</sub> ), м <sup>2</sup>	Р <sub>мин</sub> = — Р <sub>макс</sub> = —
8.	Кадастровый или иной государственный учетный номер (инвентарный) объекта недвижимости, расположенного на образуемом земельном участке	—
9.	Кадастровые номера исходных земельных участков	—
9.1.	Кадастровый номер входящего в состав земельного участка, представляющего собой единое землепользование (номер контура многоконтурного земельного участка), преобразование которого осуществляется	—
9.2.	Кадастровые номера земельных участков, исключаемых из состава измененного (исходного) земельного участка, представляющего собой единое землепользование	—
9.3.	Кадастровый или иной государственный учетный номер (инвентарный) объекта недвижимости, расположенного на измененном земельном участке	—
10.	Условный номер земельного участка	46
11.	Учетный номер проекта межевания территории	—
12.	Дополнительные сведения об образовании земельного участка	—

1	2	3
13.	Сведения о земельных участках (землях общего пользования, территории общего пользования), посредством которых обеспечивается доступ	—
14.	Иные сведения	—

**4. Пояснения к сведениям об образуемом земельном участке** :ЗУ103 :  
 обозначение земельного участка

1. —

**1. Сведения о характерных точках границ образуемого земельного участка** :ЗУ104 :  
 обозначение земельного участка

Система координат 31.1 Зона № 1

Обозначение характерных точек границ	Координаты, м		Метод определения координат	Формулы, примененные для расчета средней квадратической погрешности определения координат характерных точек границ (Mt), с подставленными в такие формулы значениями и итоговые (вычисленные) значения Mt, м	Описание закрепления точки
	X	Y			
1	2	3	4	5	6
н8583У	392 486,62	1 328 944,92	Метод спутниковых геодезических измерений (определений)	$\sqrt{(m_0^2 + m_1^2)} = \sqrt{(0,07^2 + 0,07^2)} = 0,10$	—
н8584У	392 487,90	1 328 945,01			
н8585У	392 487,91	1 328 944,80			
н8586У	392 492,90	1 328 944,94			
н8587У	392 493,25	1 328 940,89			
н8588У	392 486,74	1 328 940,56			
н8589У	392 486,49	1 328 943,65			
н8590У	392 486,69	1 328 943,67			
н8583У	392 486,62	1 328 944,92			



2. Сведения о частях границ образуемого земельного участка _____ :ЗУ104 _____ :				
_____ обозначение земельного участка				
Обозначение части границ		Горизонтальное проложение (S), м	Описание прохождения части границ	Сведения о согласовании местоположения границ (согласовано/спорное)
от т.	до т.			
1	2	3	4	5
н8583У	н8584У	1,28	—	согласовано
н8584У	н8585У	0,21		
н8585У	н8586У	4,99		
н8586У	н8587У	4,07		
н8587У	н8588У	6,52		
н8588У	н8589У	3,10		
н8589У	н8590У	0,20		
н8590У	н8583У	1,25		

3. Сведения о характеристиках образуемого земельного участка _____ :ЗУ104 _____ :		
_____ обозначение земельного участка		
№ п/п	Наименование характеристики земельного участка	Значение характеристики
1	2	3
1.	Адрес земельного участка	308001, Российская Федерация, Белгородская область, Белгород г, ГСК Дружба тер
1.1.	Сведения о местоположении земельного участка (при отсутствии адреса) в структурированном в соответствии с федеральной информационной адресной системой виде	—
1.2.	Дополнительные сведения о местоположении земельного участка	—
2.	Категория земель	Земли населенных пунктов
3.	Вид (виды) разрешенного использования	размещение гаражей для собственных нужд
3.1.	Дополнительные сведения об использовании земельного участка	—
4.	Реестровый номер границ территориальной зоны или в случае отсутствия такого реестрового номера ее индивидуальное обозначение (вид, тип, номер, индекс)	—
5.	Площадь земельного участка ± величина погрешности определения (вычисления) площади ( $P \pm \Delta P$ ), м <sup>2</sup>	27 ± 2,00
6.	Формула, примененная для вычисления предельной погрешности определения площади земельного участка, с подставленными значениями и итоговые (вычисленные) значения	$3,5 * M_t * \sqrt{P} = 3,5 * 0,10 * \sqrt{(27,00)} = 2$

1	2	3
7.	Предельный минимальный и максимальный размеры земельного участка (Рмин) и (Рмакс), м <sup>2</sup>	Рмин = — Рмакс = —
8.	Кадастровый или иной государственный учетный номер (инвентарный) объекта недвижимости, расположенного на образуемом земельном участке	31:16:0222015:106
9.	Кадастровые номера исходных земельных участков	—
9.1.	Кадастровый номер входящего в состав земельного участка, представляющего собой единое землепользование (номер контура многоконтурного земельного участка), преобразование которого осуществляется	—
9.2.	Кадастровые номера земельных участков, исключаемых из состава измененного (исходного) земельного участка, представляющего собой единое землепользование	—
9.3.	Кадастровый или иной государственный учетный номер (инвентарный) объекта недвижимости, расположенного на измененном земельном участке	—
10.	Условный номер земельного участка	308
11.	Учетный номер проекта межевания территории	—
12.	Дополнительные сведения об образовании земельного участка	—
13.	Сведения о земельных участках (землях общего пользования, территории общего пользования), посредством которых обеспечивается доступ	—
14.	Иные сведения	—
<b>4. Пояснения к сведениям об образуемом земельном участке</b>		:ЗУ104 : обозначение земельного участка
1.	—	—

**1. Сведения о характерных точках границ образуемого земельного участка** \_\_\_\_\_ :  
 \_\_\_\_\_ :ЗУ105  
 обозначение земельного участка

Система координат \_\_\_\_\_ 31.1 \_\_\_\_\_ Зона № \_\_\_\_\_ 1 \_\_\_\_\_

Обозначение характерных точек границ	Координаты, м		Метод определения координат	Формулы, примененные для расчета средней квадратической погрешности определения координат характерных точек границ (Mt), с подставленными в такие формулы значениями и итоговые (вычисленные) значения Mt, м	Описание закрепления точки
	X	Y			
1	2	3	4	5	6
н8596У	392 494,00	1 328 928,80	Метод спутниковых геодезических измерений (определений)	$\sqrt{(m_0^2 + m_1^2)} = \sqrt{(0,07^2 + 0,07^2)} = 0,10$	—
н8869У	392 485,43	1 328 928,41			
н8597У	392 484,67	1 328 928,37			
н8598У	392 484,79	1 328 923,48			
н8599У	392 494,23	1 328 923,77			
н8596У	392 494,00	1 328 928,80			

363

**2. Сведения о частях границ образуемого земельного участка** \_\_\_\_\_ :  
 \_\_\_\_\_ :ЗУ105  
 обозначение земельного участка

Обозначение части границ		Горизонтальное проложение (S), м	Описание прохождения части границ	Сведения о согласовании местоположения границ (согласовано/спорное)
от т.	до т.			
1	2	3	4	5
н8596У	н8869У	8,58	—	согласовано
н8869У	н8597У	0,76		
н8597У	н8598У	4,89		
н8598У	н8599У	9,44		
н8599У	н8596У	5,04		

**3. Сведения о характеристиках образуемого земельного участка** \_\_\_\_\_ :  
 \_\_\_\_\_ :ЗУ105  
 обозначение земельного участка

№ п/п	Наименование характеристики земельного участка	Значение характеристики
-------	--	-------------------------

1	2	3
1.	Адрес земельного участка	308001, Российская Федерация, Белгородская область, Белгород г, ГСК Дружба тер
1.1.	Сведения о местоположении земельного участка (при отсутствии адреса) в структурированном в соответствии с федеральной информационной адресной системой виде	—
1.2.	Дополнительные сведения о местоположении земельного участка	—
2.	Категория земель	Земли населенных пунктов
3.	Вид (виды) разрешенного использования	размещение гаражей для собственных нужд
3.1.	Дополнительные сведения об использовании земельного участка	—
4.	Реестровый номер границ территориальной зоны или в случае отсутствия такого реестрового номера ее индивидуальное обозначение (вид, тип, номер, индекс)	—
5.	Площадь земельного участка ± величина погрешности определения (вычисления) площади ( $P \pm \Delta P$ ), м <sup>2</sup>	47 ± 2,00
6.	Формула, примененная для вычисления предельной погрешности определения площади земельного участка, с подставленными значениями и итоговые (вычисленные) значения	$3,5 * M_t * \sqrt{P} = 3,5 * 0,10 * \sqrt{(47,00)} = 2$
7.	Предельный минимальный и максимальный размеры земельного участка ( $R_{\text{мин}}$ и $R_{\text{макс}}$ ), м <sup>2</sup>	$R_{\text{мин}} = \text{—}$ $R_{\text{макс}} = \text{—}$
8.	Кадастровый или иной государственный учетный номер (инвентарный) объекта недвижимости, расположенного на образуемом земельном участке	—
9.	Кадастровые номера исходных земельных участков	—
9.1.	Кадастровый номер входящего в состав земельного участка, представляющего собой единое землепользование (номер контура многоконтурного земельного участка), преобразование которого осуществляется	—
9.2.	Кадастровые номера земельных участков, исключаемых из состава измененного (исходного) земельного участка, представляющего собой единое землепользование	—
9.3.	Кадастровый или иной государственный учетный номер (инвентарный) объекта недвижимости, расположенного на измененном земельном участке	—

1	2	3
10.	Условный номер земельного участка	304
11.	Учетный номер проекта межевания территории	—
12.	Дополнительные сведения об образовании земельного участка	—
13.	Сведения о земельных участках (землях общего пользования, территории общего пользования), посредством которых обеспечивается доступ	—
14.	Иные сведения	—

**4. Пояснения к сведениям об образуемом земельном участке** \_\_\_\_\_ :ЗУ105 :  
 обозначение земельного участка

1. \_\_\_\_\_

**1. Сведения о характерных точках границ образуемого земельного участка** \_\_\_\_\_ :ЗУ106 :  
 обозначение земельного участка

Система координат \_\_\_\_\_ 31.1 \_\_\_\_\_ Зона № \_\_\_\_\_ 1

Обозначение характерных точек границ	Координаты, м		Метод определения координат	Формулы, примененные для расчета средней квадратической погрешности определения координат характерных точек границ (Mt), с подставленными в такие формулы значениями и итоговые (вычисленные) значения Mt, м	Описание закрепления точки
	X	Y			
1	2	3	4	5	6
н8600У	392 484,67	1 328 928,37	Метод спутниковых геодезических измерений (определений)	$\sqrt{(m0^2 + m1^2)} = \sqrt{(0,07^2 + 0,07^2)} = 0,10$	—
н8601У	392 479,05	1 328 928,12			
н8602У	392 478,93	1 328 928,11			
н8603У	392 478,97	1 328 923,40			
н8604У	392 484,79	1 328 923,48			
н8600У	392 484,67	1 328 928,37			

**2. Сведения о частях границ образуемого земельного участка** \_\_\_\_\_ :  
 \_\_\_\_\_ :  
 обозначение земельного участка

Обозначение части границ		Горизонтальное проложение (S), м	Описание прохождения части границ	Сведения о согласовании местоположения границ (согласовано/спорное)
от т.	до т.			
1	2	3	4	5
н8600У	н8601У	5,63	—	согласовано
н8601У	н8602У	0,12		
н8602У	н8603У	4,71		
н8603У	н8604У	5,82		
н8604У	н8600У	4,89		

**3. Сведения о характеристиках образуемого земельного участка** \_\_\_\_\_ :  
 \_\_\_\_\_ :  
 обозначение земельного участка

№ п/п	Наименование характеристики земельного участка	Значение характеристики
1	2	3
1.	Адрес земельного участка	308001, Российская Федерация, Белгородская область, Белгород г, ГСК Дружба тер
1.1.	Сведения о местоположении земельного участка (при отсутствии адреса) в структурированном в соответствии с федеральной информационной адресной системой виде	—
1.2.	Дополнительные сведения о местоположении земельного участка	—
2.	Категория земель	Земли населенных пунктов
3.	Вид (виды) разрешенного использования	размещение гаражей для собственных нужд
3.1.	Дополнительные сведения об использовании земельного участка	—
4.	Реестровый номер границ территориальной зоны или в случае отсутствия такого реестрового номера ее индивидуальное обозначение (вид, тип, номер, индекс)	—
5.	Площадь земельного участка ± величина погрешности определения (вычисления) площади ( $P \pm \Delta P$ ), м <sup>2</sup>	$28 \pm 2,00$
6.	Формула, примененная для вычисления предельной погрешности определения площади земельного участка, с подставленными значениями и итоговые (вычисленные) значения	$3,5 * M_t * \sqrt{P} = 3,5 * 0,10 * \sqrt{(28,00)} = 2$
7.	Предельный минимальный и максимальный размеры земельного участка (Рмин) и (Рмакс), м <sup>2</sup>	Рмин = — Рмакс = —

1	2	3
8.	Кадастровый или иной государственный учетный номер (инвентарный) объекта недвижимости, расположенного на образуемом земельном участке	—
9.	Кадастровые номера исходных земельных участков	—
9.1.	Кадастровый номер входящего в состав земельного участка, представляющего собой единое землепользование (номер контура многоконтурного земельного участка), преобразование которого осуществляется	—
9.2.	Кадастровые номера земельных участков, исключаемых из состава измененного (исходного) земельного участка, представляющего собой единое землепользование	—
9.3.	Кадастровый или иной государственный учетный номер (инвентарный) объекта недвижимости, расположенного на измененном земельном участке	—
10.	Условный номер земельного участка	65
11.	Учетный номер проекта межевания территории	—
12.	Дополнительные сведения об образовании земельного участка	—
13.	Сведения о земельных участках (землях общего пользования, территории общего пользования), посредством которых обеспечивается доступ	—
14.	Иные сведения	—

367

**4. Пояснения к сведениям об образуемом земельном участке** \_\_\_\_\_ :  
 \_\_\_\_\_  
 обозначение земельного участка

1. \_\_\_\_\_

**1. Сведения о характерных точках границ образуемого земельного участка** \_\_\_\_\_ :  
 \_\_\_\_\_  
 обозначение земельного участка

Система координат \_\_\_\_\_ 31.1 \_\_\_\_\_ Зона № \_\_\_\_\_ 1 \_\_\_\_\_

Обозначение характерных точек границ	Координаты, м		Метод определения координат	Формулы, примененные для расчета средней квадратической погрешности определения координат характерных точек границ (Mt), с подставленными в такие формулы значениями и итоговые (вычисленные) значения Mt, м	Описание закрепления точки
	X	Y			

1	2	3	4	5	6
н8605У	392 478,99	1 328 932,04	Метод спутниковых геодезических измерений (определений)	$\sqrt{(m_0^2 + m_1^2)} = \sqrt{(0,07^2 + 0,07^2)} = 0,10$	—
н20598У	392 485,26	1 328 932,39			
н8870У	392 486,30	1 328 932,46			
н8871У	392 486,09	1 328 936,20			
н8608У	392 478,92	1 328 935,80			
22645	392 478,98	1 328 932,04			
н8605У	392 478,99	1 328 932,04			

368

**2. Сведения о частях границ образуемого земельного участка** \_\_\_\_\_ :  
 \_\_\_\_\_ :  
 обозначение земельного участка

Обозначение части границ		Горизонтальное проложение (S), м	Описание прохождения части границ	Сведения о согласовании местоположения границ (согласовано/спорное)
от т.	до т.			
1	2	3	4	5
н8605У	н20598У	6,28	—	согласовано
н20598У	н8870У	1,04		
н8870У	н8871У	3,75		
н8871У	н8608У	7,18		
н8608У	22645	3,76		
22645	н8605У	0,01		

**3. Сведения о характеристиках образуемого земельного участка** \_\_\_\_\_ :  
 \_\_\_\_\_ :  
 обозначение земельного участка

№ п/п	Наименование характеристики земельного участка	Значение характеристики
1	2	3
1.	Адрес земельного участка	308001, Российская Федерация, Белгородская область, Белгород г, ГСК Дружба тер
1.1.	Сведения о местоположении земельного участка (при отсутствии адреса) в структурированном в соответствии с федеральной информационной адресной системой виде	—
1.2.	Дополнительные сведения о местоположении земельного участка	—



1	2	3
2.	Категория земель	Земли населенных пунктов
3.	Вид (виды) разрешенного использования	размещение гаражей для собственных нужд
3.1.	Дополнительные сведения об использовании земельного участка	—
4.	Реестровый номер границ территориальной зоны или в случае отсутствия такого реестрового номера ее индивидуальное обозначение (вид, тип, номер, индекс)	—
5.	Площадь земельного участка $\pm$ величина погрешности определения (вычисления) площади ( $P \pm \Delta P$ ), м <sup>2</sup>	$27 \pm 2,00$
6.	Формула, примененная для вычисления предельной погрешности определения площади земельного участка, с подставленными значениями и итоговые (вычисленные) значения	$3,5 * M_t * \sqrt{P} = 3,5 * 0,10 * \sqrt{(27,00)} = 2$
7.	Предельный минимальный и максимальный размеры земельного участка ( $R_{\text{мин}}$ и $R_{\text{макс}}$ ), м <sup>2</sup>	$R_{\text{мин}} = \text{—}$ $R_{\text{макс}} = \text{—}$
8.	Кадастровый или иной государственный учетный номер (инвентарный) объекта недвижимости, расположенного на образуемом земельном участке	—
9.	Кадастровые номера исходных земельных участков	—
9.1.	Кадастровый номер входящего в состав земельного участка, представляющего собой единое землепользование (номер контура многоконтурного земельного участка), преобразование которого осуществляется	—
9.2.	Кадастровые номера земельных участков, исключаемых из состава измененного (исходного) земельного участка, представляющего собой единое землепользование	—
9.3.	Кадастровый или иной государственный учетный номер (инвентарный) объекта недвижимости, расположенного на измененном земельном участке	—
10.	Условный номер земельного участка	63
11.	Учетный номер проекта межевания территории	—
12.	Дополнительные сведения об образовании земельного участка	—

1	2	3
13.	Сведения о земельных участках (землях общего пользования, территории общего пользования), посредством которых обеспечивается доступ	—
14.	Иные сведения	—

**4. Пояснения к сведениям об образуемом земельном участке** :ЗУ107 :  
 обозначение земельного участка

1. —

**1. Сведения о характерных точках границ образуемого земельного участка** :ЗУ108 :  
 обозначение земельного участка

Система координат 31.1 Зона № 1

Обозначение характерных точек границ	Координаты, м		Метод определения координат	Формулы, примененные для расчета средней квадратической погрешности определения координат характерных точек границ (Mt), с подставленными в такие формулы значениями и итоговые (вычисленные) значения Mt, м	Описание закрепления точки
	X	Y			
1	2	3	4	5	6
н8609У	392 487,08	1 328 936,25	Метод спутниковых геодезических измерений (определений)	$\sqrt{(m0^2 + m1^2)} = \sqrt{(0,07^2 + 0,07^2)} = 0,10$	—
н8607У	392 486,09	1 328 936,20			
н8610У	392 478,92	1 328 935,80			
н8611У	392 478,86	1 328 939,72			
н20594 У	392 484,63	1 328 940,04			
н20596 У	392 484,36	1 328 943,48			
н20597 У	392 486,49	1 328 943,65			
22643	392 486,74	1 328 940,56			
н8612У	392 486,77	1 328 940,16			

1	2	3	4	5	6
н8609У	392 487,08	1 328 936,25	Метод спутниковых геодезических измерений (определений)	$\sqrt{(m0^2 + m1^2)} = \sqrt{(0,07^2 + 0,07^2)} = 0,10$	—

**2. Сведения о частях границ образуемого земельного участка** \_\_\_\_\_ :ЗУ108 \_\_\_\_\_ :  
 обозначение земельного участка

Обозначение части границ		Горизонтальное проложение (S), м	Описание прохождения части границ	Сведения о согласовании местоположения границ (согласовано/спорное)
от т.	до т.			
1	2	3	4	5
н8609У	н8607У	0,99	—	согласовано
н8607У	н8610У	7,18		
н8610У	н8611У	3,92		
н8611У	н20594У	5,78		
н20594У	н20596У	3,45		
н20596У	н20597У	2,14		
н20597У	22643	3,10		
22643	н8612У	0,40		
н8612У	н8609У	3,92		

**3. Сведения о характеристиках образуемого земельного участка** \_\_\_\_\_ :ЗУ108 \_\_\_\_\_ :  
 обозначение земельного участка

№ п/п	Наименование характеристики земельного участка	Значение характеристики
1	2	3
1.	Адрес земельного участка	308001, Российская Федерация, Белгородская область, Белгород г, ГСК Дружба тер
1.1.	Сведения о местоположении земельного участка (при отсутствии адреса) в структурированном в соответствии с федеральной информационной адресной системой виде	—
1.2.	Дополнительные сведения о местоположении земельного участка	—
2.	Категория земель	Земли населенных пунктов
3.	Вид (виды) разрешенного использования	размещение гаражей для собственных нужд
3.1.	Дополнительные сведения об использовании земельного участка	—
4.	Реестровый номер границ территориальной зоны или в случае отсутствия такого реестрового номера ее индивидуальное обозначение (вид, тип, номер, индекс)	—

1	2	3
5.	Площадь земельного участка ± величина погрешности определения (вычисления) площади ( $P \pm \Delta P$ ), м <sup>2</sup>	$39 \pm 2,00$
6.	Формула, примененная для вычисления предельной погрешности определения площади земельного участка, с подставленными значениями и итоговые (вычисленные) значения	$3,5 * M_t * \sqrt{P} = 3,5 * 0,10 * \sqrt{(39,00)} = 2$
7.	Предельный минимальный и максимальный размеры земельного участка ( $R_{\text{мин}}$ и $R_{\text{макс}}$ ), м <sup>2</sup>	$R_{\text{мин}} = \text{—}$ $R_{\text{макс}} = \text{—}$
8.	Кадастровый или иной государственный учетный номер (инвентарный) объекта недвижимости, расположенного на образуемом земельном участке	—
9.	Кадастровые номера исходных земельных участков	—
9.1.	Кадастровый номер входящего в состав земельного участка, представляющего собой единое землепользование (номер контура многоконтурного земельного участка), преобразование которого осуществляется	—
9.2.	Кадастровые номера земельных участков, исключаемых из состава измененного (исходного) земельного участка, представляющего собой единое землепользование	—
9.3.	Кадастровый или иной государственный учетный номер (инвентарный) объекта недвижимости, расположенного на измененном земельном участке	—
10.	Условный номер земельного участка	62
11.	Учетный номер проекта межевания территории	—
12.	Дополнительные сведения об образовании земельного участка	—
13.	Сведения о земельных участках (землях общего пользования, территории общего пользования), посредством которых обеспечивается доступ	—
14.	Иные сведения	—
<b>4. Пояснения к сведениям об образуемом земельном участке</b>		<b>:ЗУ108</b> :
		обозначение земельного участка
1.		—

**1. Сведения о характерных точках границ образуемого земельного участка** \_\_\_\_\_ :  
 \_\_\_\_\_ :ЗУ109  
 обозначение земельного участка

Система координат \_\_\_\_\_ 31.1 \_\_\_\_\_ Зона № \_\_\_\_\_ 1 \_\_\_\_\_

Обозначение характерных точек границ	Координаты, м		Метод определения координат	Формулы, примененные для расчета средней квадратической погрешности определения координат характерных точек границ (Mt), с подставленными в такие формулы значениями и итоговые (вычисленные) значения Mt, м	Описание закрепления точки
	X	Y			
1	2	3	4	5	6
н8619У	392 493,75	1 328 948,97	Метод спутниковых геодезических измерений (определений)	$\sqrt{(m_0^2 + m_1^2)} = \sqrt{(0,07^2 + 0,07^2)} = 0,10$	—
н8620У	392 487,68	1 328 948,60			
н8621У	392 487,73	1 328 947,88			
н8622У	392 483,94	1 328 947,59			
н8623У	392 483,73	1 328 951,33			
н8624У	392 487,50	1 328 951,64			
н8625У	392 487,45	1 328 952,42			
н8626У	392 493,53	1 328 952,79			
н8619У	392 493,75	1 328 948,97			

373

**2. Сведения о частях границ образуемого земельного участка** \_\_\_\_\_ :  
 \_\_\_\_\_ :ЗУ109  
 обозначение земельного участка

Обозначение части границ		Горизонтальное проложение (S), м	Описание прохождения части границ	Сведения о согласовании местоположения границ (согласовано/спорное)
от т.	до т.			
1	2	3	4	5
н8619У	н8620У	6,08	—	согласовано
н8620У	н8621У	0,72		
н8621У	н8622У	3,80		

1	2	3	4	5
н8622У	н8623У	3,75	—	согласовано
н8623У	н8624У	3,78		
н8624У	н8625У	0,78		
н8625У	н8626У	6,09		
н8626У	н8619У	3,83		

**3. Сведения о характеристиках образуемого земельного участка** :ЗУ109 :  
 обозначение земельного участка

№ п/п	Наименование характеристики земельного участка	Значение характеристики
1	2	3
1.	Адрес земельного участка	308001, Российская Федерация, Белгородская область, Белгород г, ГСК Дружба тер
1.1.	Сведения о местоположении земельного участка (при отсутствии адреса) в структурированном в соответствии с федеральной информационной адресной системой виде	—
1.2.	Дополнительные сведения о местоположении земельного участка	—
2.	Категория земель	Земли населенных пунктов
3.	Вид (виды) разрешенного использования	размещение гаражей для собственных нужд
3.1.	Дополнительные сведения об использовании земельного участка	—
4.	Реестровый номер границ территориальной зоны или в случае отсутствия такого реестрового номера ее индивидуальное обозначение (вид, тип, номер, индекс)	—
5.	Площадь земельного участка ± величина погрешности определения (вычисления) площади ( $P \pm \Delta P$ ), м <sup>2</sup>	38 ± 2,00
6.	Формула, примененная для вычисления предельной погрешности определения площади земельного участка, с подставленными значениями и итоговые (вычисленные) значения	$3,5 * M_t * \sqrt{P} = 3,5 * 0,10 * \sqrt{(38,00)} = 2$
7.	Предельный минимальный и максимальный размеры земельного участка ( $R_{\text{мин}}$ и $R_{\text{макс}}$ ), м <sup>2</sup>	$R_{\text{мин}} = \text{—}$ $R_{\text{макс}} = \text{—}$
8.	Кадастровый или иной государственный учетный номер (инвентарный) объекта недвижимости, расположенного на образуемом земельном участке	—
9.	Кадастровые номера исходных земельных участков	—

1	2	3
9.1.	Кадастровый номер входящего в состав земельного участка, представляющего собой единое землепользование (номер контура многоконтурного земельного участка), преобразование которого осуществляется	—
9.2.	Кадастровые номера земельных участков, исключаемых из состава измененного (исходного) земельного участка, представляющего собой единое землепользование	—
9.3.	Кадастровый или иной государственный учетный номер (инвентарный) объекта недвижимости, расположенного на измененном земельном участке	—
10.	Условный номер земельного участка	310
11.	Учетный номер проекта межевания территории	—
12.	Дополнительные сведения об образовании земельного участка	—
13.	Сведения о земельных участках (землях общего пользования, территории общего пользования), посредством которых обеспечивается доступ	—
14.	Иные сведения	—

**4. Пояснения к сведениям об образуемом земельном участке** \_\_\_\_\_ :  
 \_\_\_\_\_ :ЗУ109 \_\_\_\_\_ :  
 \_\_\_\_\_ :  
 обозначение земельного участка

1. \_\_\_\_\_

**1. Сведения о характерных точках границ образуемого земельного участка** \_\_\_\_\_ :  
 \_\_\_\_\_ :ЗУ110 \_\_\_\_\_ :  
 \_\_\_\_\_ :  
 обозначение земельного участка

Система координат \_\_\_\_\_ 31.1 \_\_\_\_\_ Зона № \_\_\_\_\_ 1 \_\_\_\_\_

Обозначение характерных точек границ	Координаты, м		Метод определения координат	Формулы, примененные для расчета средней квадратической погрешности определения координат характерных точек границ (Mt), с подставленными в такие формулы значениями и итоговые (вычисленные) значения Mt, м	Описание закрепления точки
	X	Y			
1	2	3	4	5	6
н8628У	392 493,53	1 328 952,79	Метод спутниковых геодезических измерений (определений)	$\sqrt{(m0^2 + m1^2)} = \sqrt{(0,07^2 + 0,07^2)} = 0,10$	—

1	2	3	4	5	6
н8629У	392 487,45	1 328 952,42	Метод спутниковых геодезических измерений (определений)	$\sqrt{(m_0^2 + m_1^2)} = \sqrt{(0,07^2 + 0,07^2)} = 0,10$	—
н8630У	392 487,29	1 328 955,15			
н8631У	392 487,21	1 328 956,36			
н8632У	392 493,31	1 328 956,73			
н8633У	392 493,51	1 328 953,22			
н8628У	392 493,53	1 328 952,79			

**2. Сведения о частях границ образуемого земельного участка** \_\_\_\_\_:ЗУ110 \_\_\_\_\_:  
 обозначение земельного участка

Обозначение части границ		Горизонтальное проложение (S), м	Описание прохождения части границ	Сведения о согласовании местоположения границ (согласовано/спорное)
от т. 1	до т. 2			
1	2	3	4	5
н8628У	н8629У	6,09	—	согласовано
н8629У	н8630У	2,73		
н8630У	н8631У	1,21		
н8631У	н8632У	6,11		
н8632У	н8633У	3,52		
н8633У	н8628У	0,43		

**3. Сведения о характеристиках образуемого земельного участка** \_\_\_\_\_:ЗУ110 \_\_\_\_\_:  
 обозначение земельного участка

№ п/п	Наименование характеристики земельного участка	Значение характеристики
1	2	3
1.	Адрес земельного участка	308001, Российская Федерация, Белгородская область, Белгород г, ГСК Дружба тер
1.1.	Сведения о местоположении земельного участка (при отсутствии адреса) в структурированном в соответствии с федеральной информационной адресной системой виде	—
1.2.	Дополнительные сведения о местоположении земельного участка	—
2.	Категория земель	Земли населенных пунктов
3.	Вид (виды) разрешенного использования	размещение гаражей для собственных нужд



1	2	3
3.1.	Дополнительные сведения об использовании земельного участка	—
4.	Реестровый номер границ территориальной зоны или в случае отсутствия такого реестрового номера ее индивидуальное обозначение (вид, тип, номер, индекс)	—
5.	Площадь земельного участка ± величина погрешности определения (вычисления) площади ( $P \pm \Delta P$ ), м <sup>2</sup>	24 ± 2,00
6.	Формула, примененная для вычисления предельной погрешности определения площади земельного участка, с подставленными значениями и итоговые (вычисленные) значения	$3,5 * M_t * \sqrt{P} = 3,5 * 0,10 * \sqrt{(24,00)} = 2$
7.	Предельный минимальный и максимальный размеры земельного участка ( $R_{\text{мин}}$ и $R_{\text{макс}}$ ), м <sup>2</sup>	$R_{\text{мин}} = \text{—}$ $R_{\text{макс}} = \text{—}$
8.	Кадастровый или иной государственный учетный номер (инвентарный) объекта недвижимости, расположенного на образуемом земельном участке	—
9.	Кадастровые номера исходных земельных участков	—
9.1.	Кадастровый номер входящего в состав земельного участка, представляющего собой единое землепользование (номер контура многоконтурного земельного участка), преобразование которого осуществляется	—
9.2.	Кадастровые номера земельных участков, исключаемых из состава измененного (исходного) земельного участка, представляющего собой единое землепользование	—
9.3.	Кадастровый или иной государственный учетный номер (инвентарный) объекта недвижимости, расположенного на измененном земельном участке	—
10.	Условный номер земельного участка	311
11.	Учетный номер проекта межевания территории	—
12.	Дополнительные сведения об образовании земельного участка	—
13.	Сведения о земельных участках (землях общего пользования, территории общего пользования), посредством которых обеспечивается доступ	—
14.	Иные сведения	—

**4. Пояснения к сведениям об образуемом земельном участке** \_\_\_\_\_ :  
 :ЗУ110  
 обозначение земельного участка

1. \_\_\_\_\_

**1. Сведения о характерных точках границ образуемого земельного участка** \_\_\_\_\_ :  
 :ЗУ111  
 обозначение земельного участка

Система координат \_\_\_\_\_ 31.1 \_\_\_\_\_ Зона № \_\_\_\_\_ 1

Обозначение характерных точек границ	Координаты, м		Метод определения координат	Формулы, примененные для расчета средней квадратической погрешности определения координат характерных точек границ (Mt), с подставленными в такие формулы значениями и итоговые (вычисленные) значения Mt, м	Описание закрепления точки
	X	Y			
1	2	3	4	5	6
н8634У	392 487,29	1 328 955,15	Метод спутниковых геодезических измерений (определений)	$\sqrt{(m0^2 + m1^2)} = \sqrt{(0,07^2 + 0,07^2)} = 0,10$	—
н8635У	392 477,89	1 328 954,38			
н8636У	392 477,55	1 328 958,38			
н8637У	392 487,03	1 328 959,45			
н8638У	392 487,21	1 328 956,36			
н8634У	392 487,29	1 328 955,15			

378

**2. Сведения о частях границ образуемого земельного участка** \_\_\_\_\_ :  
 :ЗУ111  
 обозначение земельного участка

Обозначение части границ		Горизонтальное проложение (S), м	Описание прохождения части границ	Сведения о согласовании местоположения границ (согласовано/спорное)
от т.	до т.			
1	2	3	4	5
н8634У	н8635У	9,43	—	согласовано
н8635У	н8636У	4,01		
н8636У	н8637У	9,54		
н8637У	н8638У	3,10		
н8638У	н8634У	1,21		

3. Сведения о характеристиках образуемого земельного участка _____:ЗУ111 _____:		
обозначение земельного участка		
№ п/п	Наименование характеристики земельного участка	Значение характеристики
1	2	3
1.	Адрес земельного участка	308001, Российская Федерация, Белгородская область, Белгород г, ГСК Дружба тер
1.1.	Сведения о местоположении земельного участка (при отсутствии адреса) в структурированном в соответствии с федеральной информационной адресной системой виде	—
1.2.	Дополнительные сведения о местоположении земельного участка	—
2.	Категория земель	Земли населенных пунктов
3.	Вид (виды) разрешенного использования	размещение гаражей для собственных нужд
3.1.	Дополнительные сведения об использовании земельного участка	—
4.	Реестровый номер границ территориальной зоны или в случае отсутствия такого реестрового номера ее индивидуальное обозначение (вид, тип, номер, индекс)	—
5.	Площадь земельного участка ± величина погрешности определения (вычисления) площади ( $P \pm \Delta P$ ), м <sup>2</sup>	39 ± 2,00
6.	Формула, примененная для вычисления предельной погрешности определения площади земельного участка, с подставленными значениями и итоговые (вычисленные) значения	$3,5 * M_t * \sqrt{P} = 3,5 * 0,10 * \sqrt{(39,00)} = 2$
7.	Предельный минимальный и максимальный размеры земельного участка (Р <sub>мин</sub> ) и (Р <sub>макс</sub> ), м <sup>2</sup>	Р <sub>мин</sub> = — Р <sub>макс</sub> = —
8.	Кадастровый или иной государственный учетный номер (инвентарный) объекта недвижимости, расположенного на образуемом земельном участке	—
9.	Кадастровые номера исходных земельных участков	—
9.1.	Кадастровый номер входящего в состав земельного участка, представляющего собой единое землепользование (номер контура многоконтурного земельного участка), преобразование которого осуществляется	—
9.2.	Кадастровые номера земельных участков, исключаемых из состава измененного (исходного) земельного участка, представляющего собой единое землепользование	—

1	2	3
9.3.	Кадастровый или иной государственный учетный номер (инвентарный) объекта недвижимости, расположенного на измененном земельном участке	—
10.	Условный номер земельного участка	57
11.	Учетный номер проекта межевания территории	—
12.	Дополнительные сведения об образовании земельного участка	—
13.	Сведения о земельных участках (землях общего пользования, территории общего пользования), посредством которых обеспечивается доступ	—
14.	Иные сведения	—

**4. Пояснения к сведениям об образуемом земельном участке** \_\_\_\_\_ :  
 \_\_\_\_\_ :  
 обозначение земельного участка

1. \_\_\_\_\_

**1. Сведения о характерных точках границ образуемого земельного участка** \_\_\_\_\_ :  
 \_\_\_\_\_ :  
 обозначение земельного участка

Система координат \_\_\_\_\_ 31.1 \_\_\_\_\_ Зона № \_\_\_\_\_ 1 \_\_\_\_\_

Обозначение характерных точек границ	Координаты, м		Метод определения координат	Формулы, примененные для расчета средней квадратической погрешности определения координат характерных точек границ (Mt), с подставленными в такие формулы значениями и итоговые (вычисленные) значения Mt, м	Описание закрепления точки
	X	Y			
1	2	3	4	5	6
н8639У	392 486,48	1 328 963,50	Метод спутниковых геодезических измерений (определений)	$\sqrt{(m_0^2 + m_1^2)} = \sqrt{(0,07^2 + 0,07^2)} = 0,10$	—
н8640У	392 481,99	1 328 962,78			
н8641У	392 477,24	1 328 962,01			
н8642У	392 477,55	1 328 958,38			
н8643У	392 487,03	1 328 959,45			

1	2	3	4	5	6
н8644У	392 486,97	1 328 960,31	Метод спутниковых геодезических измерений (определений)	$\sqrt{(m0^2 + m1^2)} = \sqrt{(0,07^2 + 0,07^2)} = 0,10$	—
н8645У	392 486,69	1 328 960,29			
н8639У	392 486,48	1 328 963,50			

**2. Сведения о частях границ образуемого земельного участка** \_\_\_\_\_ :  
\_\_\_\_\_ :ЗУ112  
\_\_\_\_\_ :  
\_\_\_\_\_ обозначение земельного участка

Обозначение части границ		Горизонтальное проложение (S), м	Описание прохождения части границ	Сведения о согласовании местоположения границ (согласовано/спорное)
от т.	до т.			
1	2	3	4	5
н8639У	н8640У	4,55	—	согласовано
н8640У	н8641У	4,81		
н8641У	н8642У	3,64		
н8642У	н8643У	9,54		
н8643У	н8644У	0,86		
н8644У	н8645У	0,28		
н8645У	н8639У	3,22		

**3. Сведения о характеристиках образуемого земельного участка** \_\_\_\_\_ :  
\_\_\_\_\_ :ЗУ112  
\_\_\_\_\_ :  
\_\_\_\_\_ обозначение земельного участка

№ п/п	Наименование характеристики земельного участка	Значение характеристики
1	2	3
1.	Адрес земельного участка	308001, Российская Федерация, Белгородская область, Белгород г, ГСК Дружба тер
1.1.	Сведения о местоположении земельного участка (при отсутствии адреса) в структурированном в соответствии с федеральной информационной адресной системой виде	—
1.2.	Дополнительные сведения о местоположении земельного участка	—
2.	Категория земель	Земли населенных пунктов
3.	Вид (виды) разрешенного использования	размещение гаражей для собственных нужд
3.1.	Дополнительные сведения об использовании земельного участка	—
4.	Реестровый номер границ территориальной зоны или в случае отсутствия такого реестрового номера ее индивидуальное обозначение (вид, тип, номер, индекс)	—

1	2	3
5.	Площадь земельного участка ± величина погрешности определения (вычисления) площади ( $P \pm \Delta P$ ), м <sup>2</sup>	$36 \pm 2,00$
6.	Формула, примененная для вычисления предельной погрешности определения площади земельного участка, с подставленными значениями и итоговые (вычисленные) значения	$3,5 * M_t * \sqrt{P} = 3,5 * 0,10 * \sqrt{(36,00)} = 2$
7.	Предельный минимальный и максимальный размеры земельного участка ( $R_{\text{мин}}$ и $R_{\text{макс}}$ ), м <sup>2</sup>	$R_{\text{мин}} = \text{—}$ $R_{\text{макс}} = \text{—}$
8.	Кадастровый или иной государственный учетный номер (инвентарный) объекта недвижимости, расположенного на образуемом земельном участке	—
9.	Кадастровые номера исходных земельных участков	—
9.1.	Кадастровый номер входящего в состав земельного участка, представляющего собой единое землепользование (номер контура многоконтурного земельного участка), преобразование которого осуществляется	—
9.2.	Кадастровые номера земельных участков, исключаемых из состава измененного (исходного) земельного участка, представляющего собой единое землепользование	—
9.3.	Кадастровый или иной государственный учетный номер (инвентарный) объекта недвижимости, расположенного на измененном земельном участке	—
10.	Условный номер земельного участка	56
11.	Учетный номер проекта межевания территории	—
12.	Дополнительные сведения об образовании земельного участка	—
13.	Сведения о земельных участках (землях общего пользования, территории общего пользования), посредством которых обеспечивается доступ	—
14.	Иные сведения	—
<b>4. Пояснения к сведениям об образуемом земельном участке</b>		<b>:ЗУ112</b> :
		обозначение земельного участка
1.		—

**1. Сведения о характерных точках границ образуемого земельного участка** \_\_\_\_\_ :  
 \_\_\_\_\_ :ЗУ113  
 обозначение земельного участка

Система координат \_\_\_\_\_ 31.1 \_\_\_\_\_ Зона № \_\_\_\_\_ 1 \_\_\_\_\_

Обозначение характерных точек границ	Координаты, м		Метод определения координат	Формулы, примененные для расчета средней квадратической погрешности определения координат характерных точек границ (Mt), с подставленными в такие формулы значениями и итоговые (вычисленные) значения Mt, м	Описание закрепления точки
	X	Y			
1	2	3	4	5	6
н8661У	392 487,50	1 328 951,64	Метод спутниковых геодезических измерений (определений)	$\sqrt{(m_0^2 + m_1^2)} = \sqrt{(0,07^2 + 0,07^2)} = 0,10$	—
н8662У	392 483,73	1 328 951,33			
н8663У	392 477,89	1 328 950,85			
н8664У	392 477,45	1 328 950,81			
н8665У	392 477,23	1 328 954,32			
н8666У	392 477,89	1 328 954,38			
н8667У	392 487,29	1 328 955,15			
н8668У	392 487,45	1 328 952,42			
н8661У	392 487,50	1 328 951,64			

383

**2. Сведения о частях границ образуемого земельного участка** \_\_\_\_\_ :  
 \_\_\_\_\_ :ЗУ113  
 обозначение земельного участка

Обозначение части границ		Горизонтальное проложение (S), м	Описание прохождения части границ	Сведения о согласовании местоположения границ (согласовано/спорное)
от т.	до т.			
1	2	3	4	5
н8661У	н8662У	3,78	—	согласовано
н8662У	н8663У	5,86		
н8663У	н8664У	0,44		

1	2	3	4	5
н8664У	н8665У	3,52	—	согласовано
н8665У	н8666У	0,66		
н8666У	н8667У	9,43		
н8667У	н8668У	2,73		
н8668У	н8661У	0,78		

**3. Сведения о характеристиках образуемого земельного участка** \_\_\_\_\_ :  
 \_\_\_\_\_ :ЗУ113 \_\_\_\_\_ :  
 обозначение земельного участка

№ п/п	Наименование характеристики земельного участка	Значение характеристики
1	2	3
1.	Адрес земельного участка	308001, Российская Федерация, Белгородская область, Белгород г, ГСК Дружба тер
1.1.	Сведения о местоположении земельного участка (при отсутствии адреса) в структурированном в соответствии с федеральной информационной адресной системой виде	—
1.2.	Дополнительные сведения о местоположении земельного участка	—
2.	Категория земель	Земли населенных пунктов
3.	Вид (виды) разрешенного использования	размещение гаражей для собственных нужд
3.1.	Дополнительные сведения об использовании земельного участка	—
4.	Реестровый номер границ территориальной зоны или в случае отсутствия такого реестрового номера ее индивидуальное обозначение (вид, тип, номер, индекс)	—
5.	Площадь земельного участка ± величина погрешности определения (вычисления) площади ( $P \pm \Delta P$ ), м <sup>2</sup>	35 ± 2,00
6.	Формула, примененная для вычисления предельной погрешности определения площади земельного участка, с подставленными значениями и итоговые (вычисленные) значения	$3,5 * M_t * \sqrt{P} = 3,5 * 0,10 * \sqrt{(35,00)} = 2$
7.	Предельный минимальный и максимальный размеры земельного участка ( $R_{\text{мин}}$ и $R_{\text{макс}}$ ), м <sup>2</sup>	$R_{\text{мин}} = \text{—}$ $R_{\text{макс}} = \text{—}$
8.	Кадастровый или иной государственный учетный номер (инвентарный) объекта недвижимости, расположенного на образуемом земельном участке	—
9.	Кадастровые номера исходных земельных участков	—



1	2	3
9.1.	Кадастровый номер входящего в состав земельного участка, представляющего собой единое землепользование (номер контура многоконтурного земельного участка), преобразование которого осуществляется	—
9.2.	Кадастровые номера земельных участков, исключаемых из состава измененного (исходного) земельного участка, представляющего собой единое землепользование	—
9.3.	Кадастровый или иной государственный учетный номер (инвентарный) объекта недвижимости, расположенного на измененном земельном участке	—
10.	Условный номер земельного участка	58
11.	Учетный номер проекта межевания территории	—
12.	Дополнительные сведения об образовании земельного участка	—
13.	Сведения о земельных участках (землях общего пользования, территории общего пользования), посредством которых обеспечивается доступ	—
14.	Иные сведения	—

**4. Пояснения к сведениям об образуемом земельном участке** \_\_\_\_\_ :  
 \_\_\_\_\_ :ЗУ113 \_\_\_\_\_ :  
 обозначение земельного участка

1. \_\_\_\_\_

**1. Сведения о характерных точках границ образуемого земельного участка** \_\_\_\_\_ :  
 \_\_\_\_\_ :ЗУ114 \_\_\_\_\_ :  
 обозначение земельного участка

Система координат \_\_\_\_\_ 31.1 \_\_\_\_\_ Зона № \_\_\_\_\_ 1 \_\_\_\_\_

Обозначение характерных точек границ	Координаты, м		Метод определения координат	Формулы, примененные для расчета средней квадратической погрешности определения координат характерных точек границ (Mt), с подставленными в такие формулы значениями и итоговые (вычисленные) значения Mt, м	Описание закрепления точки
	X	Y			
1	2	3	4	5	6
н8761У	392 696,62	1 329 173,74	Метод спутниковых геодезических измерений (определений)	$\sqrt{(m0^2 + m1^2)} = \sqrt{(0,07^2 + 0,07^2)} = 0,10$	—

1	2	3	4	5	6
н8762У	392 693,38	1 329 171,89	Метод спутниковых геодезических измерений (определений)	$\sqrt{(m0^2 + m1^2)} = \sqrt{(0,07^2 + 0,07^2)} = 0,10$	—
н8872У	392 698,61	1 329 163,14			
н8763У	392 699,24	1 329 162,08			
н8764У	392 702,39	1 329 163,94			
н8761У	392 696,62	1 329 173,74			

**2. Сведения о частях границ образуемого земельного участка** \_\_\_\_\_ :  
 \_\_\_\_\_ :  
 обозначение земельного участка

Обозначение части границ		Горизонтальное проложение (S), м	Описание прохождения части границ	Сведения о согласовании местоположения границ (согласовано/спорное)
от т.	до т.			
1	2	3	4	5
н8761У	н8762У	3,73	—	согласовано
н8762У	н8872У	10,19		
н8872У	н8763У	1,23		
н8763У	н8764У	3,66		
н8764У	н8761У	11,37		

**3. Сведения о характеристиках образуемого земельного участка** \_\_\_\_\_ :  
 \_\_\_\_\_ :  
 обозначение земельного участка

№ п/п	Наименование характеристики земельного участка	Значение характеристики
1	2	3
1.	Адрес земельного участка	308001, Российская Федерация, Белгородская область, Белгород г, ГСК Дружба тер
1.1.	Сведения о местоположении земельного участка (при отсутствии адреса) в структурированном в соответствии с федеральной информационной адресной системой виде	—
1.2.	Дополнительные сведения о местоположении земельного участка	—
2.	Категория земель	Земли населенных пунктов
3.	Вид (виды) разрешенного использования	размещение гаражей для собственных нужд
3.1.	Дополнительные сведения об использовании земельного участка	—

1	2	3
4.	Реестровый номер границ территориальной зоны или в случае отсутствия такого реестрового номера ее индивидуальное обозначение (вид, тип, номер, индекс)	—
5.	Площадь земельного участка ± величина погрешности определения (вычисления) площади ( $P \pm \Delta P$ ), м <sup>2</sup>	42 ± 2,00
6.	Формула, примененная для вычисления предельной погрешности определения площади земельного участка, с подставленными значениями и итоговые (вычисленные) значения	$3,5 * M_t * \sqrt{P} = 3,5 * 0,10 * \sqrt{(42,00)} = 2$
7.	Предельный минимальный и максимальный размеры земельного участка ( $P_{\text{мин}}$ и $P_{\text{макс}}$ ), м <sup>2</sup>	$P_{\text{мин}} = \text{—}$ $P_{\text{макс}} = \text{—}$
8.	Кадастровый или иной государственный учетный номер (инвентарный) объекта недвижимости, расположенного на образуемом земельном участке	—
9.	Кадастровые номера исходных земельных участков	—
9.1.	Кадастровый номер входящего в состав земельного участка, представляющего собой единое землепользование (номер контура многоконтурного земельного участка), преобразование которого осуществляется	—
9.2.	Кадастровые номера земельных участков, исключаемых из состава измененного (исходного) земельного участка, представляющего собой единое землепользование	—
9.3.	Кадастровый или иной государственный учетный номер (инвентарный) объекта недвижимости, расположенного на измененном земельном участке	—
10.	Условный номер земельного участка	272
11.	Учетный номер проекта межевания территории	—
12.	Дополнительные сведения об образовании земельного участка	—
13.	Сведения о земельных участках (землях общего пользования, территории общего пользования), посредством которых обеспечивается доступ	—
14.	Иные сведения	—
<b>4. Пояснения к сведениям об образуемом земельном участке</b>		<b>:ЗУ114</b> обозначение земельного участка

1. \_\_\_\_\_

**1. Сведения о характерных точках границ образуемого земельного участка** \_\_\_\_\_ :ЗУ115 \_\_\_\_\_ :  
 обозначение земельного участка

Система координат \_\_\_\_\_ 31.1 \_\_\_\_\_ Зона № \_\_\_\_\_ 1 \_\_\_\_\_

Обозначение характерных точек границ	Координаты, м		Метод определения координат	Формулы, примененные для расчета средней квадратической погрешности определения координат характерных точек границ (Mt), с подставленными в такие формулы значениями и итоговые (вычисленные) значения Mt, м	Описание закрепления точки
	X	Y			
1	2	3	4	5	6
н4325У	392 489,96	1 328 976,65	Метод спутниковых геодезических измерений (определений)	$\sqrt{(m_0^2 + m_1^2)} = \sqrt{(0,07^2 + 0,07^2)} = 0,10$	—
н2984У	392 481,37	1 328 975,47			
н3921У	392 480,91	1 328 975,41			
н3918У	392 481,84	1 328 970,21			
н3786У	392 489,68	1 328 971,22			
н3785У	392 489,43	1 328 972,71			
н3784У	392 493,36	1 328 973,88			
н3795У	392 492,92	1 328 975,55			
н4328У	392 490,21	1 328 975,09			
н4325У	392 489,96	1 328 976,65			

388

**2. Сведения о частях границ образуемого земельного участка** \_\_\_\_\_ :ЗУ115 \_\_\_\_\_ :  
 обозначение земельного участка

Обозначение части границ		Горизонтальное проложение (S), м	Описание прохождения части границ	Сведения о согласовании местоположения границ (согласовано/спорное)
от т.	до т.			
1	2	3	4	5

1	2	3	4	5
н4325У	н2984У	8,67	—	согласовано
н2984У	н3921У	0,46		
н3921У	н3918У	5,28		
н3918У	н3786У	7,90		
н3786У	н3785У	1,51		
н3785У	н3784У	4,10		
н3784У	н3795У	1,73		
н3795У	н4328У	2,75		
н4328У	н4325У	1,58		

**3. Сведения о характеристиках образуемого земельного участка** \_\_\_\_\_:3У115 \_\_\_\_\_ :  
 обозначение земельного участка

№ п/п	Наименование характеристики земельного участка	Значение характеристики
1	2	3
1.	Адрес земельного участка	308001, Российская Федерация, Белгородская область, Белгород г, ГСК Дружба тер
1.1.	Сведения о местоположении земельного участка (при отсутствии адреса) в структурированном в соответствии с федеральной информационной адресной системой виде	—
1.2.	Дополнительные сведения о местоположении земельного участка	—
2.	Категория земель	Земли населенных пунктов
3.	Вид (виды) разрешенного использования	размещение гаражей для собственных нужд
3.1.	Дополнительные сведения об использовании земельного участка	—
4.	Реестровый номер границ территориальной зоны или в случае отсутствия такого реестрового номера ее индивидуальное обозначение (вид, тип, номер, индекс)	—
5.	Площадь земельного участка ± величина погрешности определения (вычисления) площади ( $P \pm \Delta P$ ), м <sup>2</sup>	52 ± 3,00
6.	Формула, примененная для вычисления предельной погрешности определения площади земельного участка, с подставленными значениями и итоговые (вычисленные) значения	$3,5 * M_t * \sqrt{P} = 3,5 * 0,10 * \sqrt{(52,00)} = 3$
7.	Предельный минимальный и максимальный размеры земельного участка (Р <sub>мин</sub> ) и (Р <sub>макс</sub> ), м <sup>2</sup>	Р <sub>мин</sub> = — Р <sub>макс</sub> = —

1	2	3
8.	Кадастровый или иной государственный учетный номер (инвентарный) объекта недвижимости, расположенного на образуемом земельном участке	—
9.	Кадастровые номера исходных земельных участков	—
9.1.	Кадастровый номер входящего в состав земельного участка, представляющего собой единое землепользование (номер контура многоконтурного земельного участка), преобразование которого осуществляется	—
9.2.	Кадастровые номера земельных участков, исключаемых из состава измененного (исходного) земельного участка, представляющего собой единое землепользование	—
9.3.	Кадастровый или иной государственный учетный номер (инвентарный) объекта недвижимости, расположенного на измененном земельном участке	—
10.	Условный номер земельного участка	53
11.	Учетный номер проекта межевания территории	—
12.	Дополнительные сведения об образовании земельного участка	—
13.	Сведения о земельных участках (землях общего пользования, территории общего пользования), посредством которых обеспечивается доступ	—
14.	Иные сведения	—

390

**4. Пояснения к сведениям об образуемом земельном участке** \_\_\_\_\_ :  
 \_\_\_\_\_  
 обозначение земельного участка

1. \_\_\_\_\_

**1. Сведения о характерных точках границ образуемого земельного участка** \_\_\_\_\_ :  
 \_\_\_\_\_  
 обозначение земельного участка

Система координат \_\_\_\_\_ 31.1 \_\_\_\_\_ Зона № \_\_\_\_\_ 1 \_\_\_\_\_

Обозначение характерных точек границ	Координаты, м		Метод определения координат	Формулы, примененные для расчета средней квадратической погрешности определения координат характерных точек границ (Mt), с подставленными в такие формулы значениями и итоговые (вычисленные) значения Mt, м	Описание закрепления точки
	X	Y			

1	2	3	4	5	6
н9984У	392 629,19	1 329 095,38	Метод спутниковых геодезических измерений (определений)	$\sqrt{(m_0^2 + m_1^2)} = \sqrt{(0,07^2 + 0,07^2)} = 0,10$	—
н9989У	392 622,70	1 329 093,25			
н9965У	392 622,56	1 329 093,21			
н9966У	392 624,00	1 329 088,84			
н9967У	392 630,39	1 329 090,95			
н9955У	392 629,99	1 329 092,42			
н9984У	392 629,19	1 329 095,38			

391

**2. Сведения о частях границ образуемого земельного участка** \_\_\_\_\_ :  
 \_\_\_\_\_ :  
 обозначение земельного участка

Обозначение части границ		Горизонтальное проложение (S), м	Описание прохождения части границ	Сведения о согласовании местоположения границ (согласовано/спорное)
от т.	до т.			
1	2	3	4	5
н9984У	н9989У	6,83	—	согласовано
н9989У	н9965У	0,15		
н9965У	н9966У	4,60		
н9966У	н9967У	6,73		
н9967У	н9955У	1,52		
н9955У	н9984У	3,07		

**3. Сведения о характеристиках образуемого земельного участка** \_\_\_\_\_ :  
 \_\_\_\_\_ :  
 обозначение земельного участка

№ п/п	Наименование характеристики земельного участка	Значение характеристики
1	2	3
1.	Адрес земельного участка	308001, Российская Федерация, Белгородская область, Белгород г, ГСК Дружба тер
1.1.	Сведения о местоположении земельного участка (при отсутствии адреса) в структурированном в соответствии с федеральной информационной адресной системой виде	—
1.2.	Дополнительные сведения о местоположении земельного участка	—

1	2	3
2.	Категория земель	Земли населенных пунктов
3.	Вид (виды) разрешенного использования	размещение гаражей для собственных нужд
3.1.	Дополнительные сведения об использовании земельного участка	—
4.	Реестровый номер границ территориальной зоны или в случае отсутствия такого реестрового номера ее индивидуальное обозначение (вид, тип, номер, индекс)	—
5.	Площадь земельного участка ± величина погрешности определения (вычисления) площади ( $P \pm \Delta P$ ), м <sup>2</sup>	31 ± 2,00
6.	Формула, примененная для вычисления предельной погрешности определения площади земельного участка, с подставленными значениями и итоговые (вычисленные) значения	$3,5 * M_t * \sqrt{P} = 3,5 * 0,10 * \sqrt{(31,00)} = 2$
7.	Предельный минимальный и максимальный размеры земельного участка ( $R_{\text{мин}}$ и $R_{\text{макс}}$ ), м <sup>2</sup>	$R_{\text{мин}} = \text{—}$ $R_{\text{макс}} = \text{—}$
8.	Кадастровый или иной государственный учетный номер (инвентарный) объекта недвижимости, расположенного на образуемом земельном участке	—
9.	Кадастровые номера исходных земельных участков	—
9.1.	Кадастровый номер входящего в состав земельного участка, представляющего собой единое землепользование (номер контура многоконтурного земельного участка), преобразование которого осуществляется	—
9.2.	Кадастровые номера земельных участков, исключаемых из состава измененного (исходного) земельного участка, представляющего собой единое землепользование	—
9.3.	Кадастровый или иной государственный учетный номер (инвентарный) объекта недвижимости, расположенного на измененном земельном участке	—
10.	Условный номер земельного участка	271
11.	Учетный номер проекта межевания территории	—
12.	Дополнительные сведения об образовании земельного участка	—



1	2	3
13.	Сведения о земельных участках (землях общего пользования, территории общего пользования), посредством которых обеспечивается доступ	—
14.	Иные сведения	—

**4. Пояснения к сведениям об образуемом земельном участке** :ЗУ116 :  
 обозначение земельного участка

1. —

**1. Сведения о характерных точках границ образуемого земельного участка** :ЗУ117 :  
 обозначение земельного участка

Система координат 31.1 Зона № 1

Обозначение характерных точек границ	Координаты, м		Метод определения координат	Формулы, примененные для расчета средней квадратической погрешности определения координат характерных точек границ (Mt), с подставленными в такие формулы значениями и итоговые (вычисленные) значения Mt, м	Описание закрепления точки
	X	Y			
1	2	3	4	5	6
н9991У	392 628,13	1 329 099,27	Метод спутниковых геодезических измерений (определений)	$\sqrt{(m_0^2 + m_1^2)} = \sqrt{(0,07^2 + 0,07^2)} = 0,10$	—
н22807У	392 627,65	1 329 099,11			
н22710У	392 621,57	1 329 097,09			
н9992У	392 621,34	1 329 097,02			
н9970У	392 622,56	1 329 093,21			
н9990У	392 622,70	1 329 093,25			
н9985У	392 629,19	1 329 095,38			
н4446У	392 628,18	1 329 099,09			
н9991У	392 628,13	1 329 099,27			

**2. Сведения о частях границ образуемого земельного участка** \_\_\_\_\_ :  
 \_\_\_\_\_ :  
 обозначение земельного участка

Обозначение части границ		Горизонтальное проложение (S), м	Описание прохождения части границ	Сведения о согласовании местоположения границ (согласовано/спорное)
от т.	до т.			
1	2	3	4	5
н9991У	н22807У	0,51	—	согласовано
н22807У	н22710У	6,41		
н22710У	н9992У	0,24		
н9992У	н9970У	4,00		
н9970У	н9990У	0,15		
н9990У	н9985У	6,83		
н9985У	н4446У	3,85		
н4446У	н9991У	0,19		

**3. Сведения о характеристиках образуемого земельного участка** \_\_\_\_\_ :  
 \_\_\_\_\_ :  
 обозначение земельного участка

№ п/п	Наименование характеристики земельного участка	Значение характеристики
1	2	3
1.	Адрес земельного участка	308001, Российская Федерация, Белгородская область, Белгород г, ГСК Дружба тер
1.1.	Сведения о местоположении земельного участка (при отсутствии адреса) в структурированном в соответствии с федеральной информационной адресной системой виде	—
1.2.	Дополнительные сведения о местоположении земельного участка	—
2.	Категория земель	Земли населенных пунктов
3.	Вид (виды) разрешенного использования	размещение гаражей для собственных нужд
3.1.	Дополнительные сведения об использовании земельного участка	—
4.	Реестровый номер границ территориальной зоны или в случае отсутствия такого реестрового номера ее индивидуальное обозначение (вид, тип, номер, индекс)	—
5.	Площадь земельного участка ± величина погрешности определения (вычисления) площади ( $P \pm \Delta P$ ), м <sup>2</sup>	28 ± 2,00
6.	Формула, примененная для вычисления предельной погрешности определения площади земельного участка, с подставленными значениями и итоговые (вычисленные) значения	$3,5 * M_t * \sqrt{P} = 3,5 * 0,10 * \sqrt{(28,00)} = 2$

1	2	3
7.	Предельный минимальный и максимальный размеры земельного участка (Рмин) и (Рмакс), м <sup>2</sup>	Рмин = — Рмакс = —
8.	Кадастровый или иной государственный учетный номер (инвентарный) объекта недвижимости, расположенного на образуемом земельном участке	31:16:0222012:58
9.	Кадастровые номера исходных земельных участков	—
9.1.	Кадастровый номер входящего в состав земельного участка, представляющего собой единое землепользование (номер контура многоконтурного земельного участка), преобразование которого осуществляется	—
9.2.	Кадастровые номера земельных участков, исключаемых из состава измененного (исходного) земельного участка, представляющего собой единое землепользование	—
9.3.	Кадастровый или иной государственный учетный номер (инвентарный) объекта недвижимости, расположенного на измененном земельном участке	—
10.	Условный номер земельного участка	172
11.	Учетный номер проекта межевания территории	—
12.	Дополнительные сведения об образовании земельного участка	—
13.	Сведения о земельных участках (землях общего пользования, территории общего пользования), посредством которых обеспечивается доступ	—
14.	Иные сведения	—
<b>4. Пояснения к сведениям об образуемом земельном участке</b>		:ЗУ117 : обозначение земельного участка
1.	—	—

**1. Сведения о характерных точках границ образуемого земельного участка** \_\_\_\_\_ :3У118 \_\_\_\_\_ :  
 обозначение земельного участка

Система координат \_\_\_\_\_ 31.1 \_\_\_\_\_ Зона № \_\_\_\_\_ 1 \_\_\_\_\_

Обозначение характерных точек границ	Координаты, м		Метод определения координат	Формулы, примененные для расчета средней квадратической погрешности определения координат характерных точек границ (Mt), с подставленными в такие формулы значениями и итоговые (вычисленные) значения Mt, м	Описание закрепления точки
	X	Y			
1	2	3	4	5	6
н9976У	392 625,48	1 329 107,26	Метод спутниковых геодезических измерений (определений)	$\sqrt{(m0^2 + m1^2)} = \sqrt{(0,07^2 + 0,07^2)} = 0,10$	—
н9977У	392 618,69	1 329 105,01			
н9978У	392 620,08	1 329 100,81			
н9997У	392 620,31	1 329 100,89			
н9995У	392 626,38	1 329 102,91			
н9979У	392 626,87	1 329 103,07			
н9976У	392 625,48	1 329 107,26			

396

**2. Сведения о частях границ образуемого земельного участка** \_\_\_\_\_ :3У118 \_\_\_\_\_ :  
 обозначение земельного участка

Обозначение части границ		Горизонтальное проложение (S), м	Описание прохождения части границ	Сведения о согласовании местоположения границ (согласовано/спорное)
от т.	до т.			
1	2	3	4	5
н9976У	н9977У	7,15	—	согласовано
н9977У	н9978У	4,42		
н9978У	н9997У	0,24		
н9997У	н9995У	6,40		
н9995У	н9979У	0,52		
н9979У	н9976У	4,41		

3. Сведения о характеристиках образуемого земельного участка _____ :ЗУ118 _____ :		
_____ обозначение земельного участка		
№ п/п	Наименование характеристики земельного участка	Значение характеристики
1	2	3
1.	Адрес земельного участка	308001, Российская Федерация, Белгородская область, Белгород г, ГСК Дружба тер
1.1.	Сведения о местоположении земельного участка (при отсутствии адреса) в структурированном в соответствии с федеральной информационной адресной системой виде	—
1.2.	Дополнительные сведения о местоположении земельного участка	—
2.	Категория земель	Земли населенных пунктов
3.	Вид (виды) разрешенного использования	размещение гаражей для собственных нужд
3.1.	Дополнительные сведения об использовании земельного участка	—
4.	Реестровый номер границ территориальной зоны или в случае отсутствия такого реестрового номера ее индивидуальное обозначение (вид, тип, номер, индекс)	—
5.	Площадь земельного участка ± величина погрешности определения (вычисления) площади ( $P \pm \Delta P$ ), м <sup>2</sup>	32 ± 2,00
6.	Формула, примененная для вычисления предельной погрешности определения площади земельного участка, с подставленными значениями и итоговые (вычисленные) значения	$3,5 * M_t * \sqrt{P} = 3,5 * 0,10 * \sqrt{(32,00)} = 2$
7.	Предельный минимальный и максимальный размеры земельного участка ( $R_{\text{мин}}$ и $R_{\text{макс}}$ ), м <sup>2</sup>	$R_{\text{мин}} = \text{—}$ $R_{\text{макс}} = \text{—}$
8.	Кадастровый или иной государственный учетный номер (инвентарный) объекта недвижимости, расположенного на образуемом земельном участке	—
9.	Кадастровые номера исходных земельных участков	—
9.1.	Кадастровый номер входящего в состав земельного участка, представляющего собой единое землепользование (номер контура многоконтурного земельного участка), преобразование которого осуществляется	—
9.2.	Кадастровые номера земельных участков, исключаемых из состава измененного (исходного) земельного участка, представляющего собой единое землепользование	—

1	2	3
9.3.	Кадастровый или иной государственный учетный номер (инвентарный) объекта недвижимости, расположенного на измененном земельном участке	—
10.	Условный номер земельного участка	173а
11.	Учетный номер проекта межевания территории	—
12.	Дополнительные сведения об образовании земельного участка	—
13.	Сведения о земельных участках (землях общего пользования, территории общего пользования), посредством которых обеспечивается доступ	—
14.	Иные сведения	—

**4. Пояснения к сведениям об образуемом земельном участке** \_\_\_\_\_ :  
 \_\_\_\_\_ :  
 обозначение земельного участка

1. \_\_\_\_\_

**1. Сведения о характерных точках границ образуемого земельного участка** \_\_\_\_\_ :  
 \_\_\_\_\_ :  
 обозначение земельного участка

Система координат \_\_\_\_\_ 31.1 \_\_\_\_\_ Зона № \_\_\_\_\_ 1 \_\_\_\_\_

Обозначение характерных точек границ	Координаты, м		Метод определения координат	Формулы, примененные для расчета средней квадратической погрешности определения координат характерных точек границ (Mt), с подставленными в такие формулы значениями и итоговые (вычисленные) значения Mt, м	Описание закрепления точки
	X	Y			
1	2	3	4	5	6
н10007 У	392 571,45	1 329 099,37	Метод спутниковых геодезических измерений (определений)	$\sqrt{(m_0^2 + m_1^2)} = \sqrt{(0,07^2 + 0,07^2)} = 0,10$	—
н10008 У	392 571,51	1 329 099,14			
н10009 У	392 574,77	1 329 100,07			
н10010 У	392 573,02	1 329 106,22			
н10011 У	392 569,76	1 329 105,30			

1	2	3	4	5	6
н10007У	392 571,45	1 329 099,37	Метод спутниковых геодезических измерений (определений)	$\sqrt{(m0^2 + m1^2)} = \sqrt{(0,07^2 + 0,07^2)} = 0,10$	—

**2. Сведения о частях границ образуемого земельного участка** \_\_\_\_\_ :ЗУ119 \_\_\_\_\_ :  
 обозначение земельного участка

Обозначение части границ		Горизонтальное проложение (S), м	Описание прохождения части границ	Сведения о согласовании местоположения границ (согласовано/спорное)
от т.	до т.			
1	2	3	4	5
н10007У	н10008У	0,24	—	согласовано
н10008У	н10009У	3,39		
н10009У	н10010У	6,39		
н10010У	н10011У	3,39		
н10011У	н10007У	6,17		

**3. Сведения о характеристиках образуемого земельного участка** \_\_\_\_\_ :ЗУ119 \_\_\_\_\_ :  
 обозначение земельного участка

№ п/п	Наименование характеристики земельного участка	Значение характеристики
1	2	3
1.	Адрес земельного участка	308001, Российская Федерация, Белгородская область, Белгород г, ГСК Дружба тер
1.1.	Сведения о местоположении земельного участка (при отсутствии адреса) в структурированном в соответствии с федеральной информационной адресной системой виде	—
1.2.	Дополнительные сведения о местоположении земельного участка	—
2.	Категория земель	Земли населенных пунктов
3.	Вид (виды) разрешенного использования	размещение гаражей для собственных нужд
3.1.	Дополнительные сведения об использовании земельного участка	—
4.	Реестровый номер границ территориальной зоны или в случае отсутствия такого реестрового номера ее индивидуальное обозначение (вид, тип, номер, индекс)	—
5.	Площадь земельного участка ± величина погрешности определения (вычисления) площади ( $P \pm \Delta P$ ), м <sup>2</sup>	22 ± 2,00
6.	Формула, примененная для вычисления предельной погрешности определения площади земельного участка, с подставленными значениями и итоговые (вычисленные) значения	$3,5 * M_t * \sqrt{P} = 3,5 * 0,10 * \sqrt{(22,00)} = 2$

1	2	3
7.	Предельный минимальный и максимальный размеры земельного участка (Рмин) и (Рмакс), м <sup>2</sup>	Рмин = — Рмакс = —
8.	Кадастровый или иной государственный учетный номер (инвентарный) объекта недвижимости, расположенного на образуемом земельном участке	31:16:0222014:108
9.	Кадастровые номера исходных земельных участков	—
9.1.	Кадастровый номер входящего в состав земельного участка, представляющего собой единое землепользование (номер контура многоконтурного земельного участка), преобразование которого осуществляется	—
9.2.	Кадастровые номера земельных участков, исключаемых из состава измененного (исходного) земельного участка, представляющего собой единое землепользование	—
9.3.	Кадастровый или иной государственный учетный номер (инвентарный) объекта недвижимости, расположенного на измененном земельном участке	—
10.	Условный номер земельного участка	181
11.	Учетный номер проекта межевания территории	—
12.	Дополнительные сведения об образовании земельного участка	—
13.	Сведения о земельных участках (землях общего пользования, территории общего пользования), посредством которых обеспечивается доступ	—
14.	Иные сведения	—
<b>4. Пояснения к сведениям об образуемом земельном участке</b>		:ЗУ119 : обозначение земельного участка
1.	—	—



**1. Сведения о характерных точках границ образуемого земельного участка** \_\_\_\_\_ :ЗУ120 \_\_\_\_\_ :  
 обозначение земельного участка

Система координат \_\_\_\_\_ 31.1 \_\_\_\_\_ Зона № \_\_\_\_\_ 1 \_\_\_\_\_

Обозначение характерных точек границ	Координаты, м		Метод определения координат	Формулы, примененные для расчета средней квадратической погрешности определения координат характерных точек границ (Mt), с подставленными в такие формулы значениями и итоговые (вычисленные) значения Mt, м	Описание закрепления точки
	X	Y			
1	2	3	4	5	6
н10012 У	392 568,10	1 329 098,41	Метод спутниковых геодезических измерений (определений)	$\sqrt{(m_0^2 + m_1^2)} = \sqrt{(0,07^2 + 0,07^2)} = 0,10$	—
н10013 У	392 571,45	1 329 099,37			
н10014 У	392 569,76	1 329 105,30			
н10015 У	392 566,41	1 329 104,35			
н10012 У	392 568,10	1 329 098,41			

401

**2. Сведения о частях границ образуемого земельного участка** \_\_\_\_\_ :ЗУ120 \_\_\_\_\_ :  
 обозначение земельного участка

Обозначение части границ		Горизонтальное проложение (S), м	Описание прохождения части границ	Сведения о согласовании местоположения границ (согласовано/спорное)
от т.	до т.			
1	2	3	4	5
н10012У	н10013У	3,48	—	согласовано
н10013У	н10014У	6,17		
н10014У	н10015У	3,48		
н10015У	н10012У	6,18		

**3. Сведения о характеристиках образуемого земельного участка** \_\_\_\_\_ :ЗУ120 \_\_\_\_\_ :  
 обозначение земельного участка

№ п/п	Наименование характеристики земельного участка	Значение характеристики
1	2	3

1	2	3
1.	Адрес земельного участка	308001, Российская Федерация, Белгородская область, Белгород г, ГСК Дружба тер
1.1.	Сведения о местоположении земельного участка (при отсутствии адреса) в структурированном в соответствии с федеральной информационной адресной системой виде	—
1.2.	Дополнительные сведения о местоположении земельного участка	—
2.	Категория земель	Земли населенных пунктов
3.	Вид (виды) разрешенного использования	размещение гаражей для собственных нужд
3.1.	Дополнительные сведения об использовании земельного участка	—
4.	Реестровый номер границ территориальной зоны или в случае отсутствия такого реестрового номера ее индивидуальное обозначение (вид, тип, номер, индекс)	—
5.	Площадь земельного участка ± величина погрешности определения (вычисления) площади ( $P \pm \Delta P$ ), м <sup>2</sup>	22 ± 2,00
6.	Формула, примененная для вычисления предельной погрешности определения площади земельного участка, с подставленными значениями и итоговые (вычисленные) значения	$3,5 * M_t * \sqrt{P} = 3,5 * 0,10 * \sqrt{(22,00)} = 2$
7.	Предельный минимальный и максимальный размеры земельного участка ( $R_{\text{мин}}$ и $R_{\text{макс}}$ ), м <sup>2</sup>	$R_{\text{мин}} = \text{—}$ $R_{\text{макс}} = \text{—}$
8.	Кадастровый или иной государственный учетный номер (инвентарный) объекта недвижимости, расположенного на образуемом земельном участке	31:16:0222014:57
9.	Кадастровые номера исходных земельных участков	—
9.1.	Кадастровый номер входящего в состав земельного участка, представляющего собой единое землепользование (номер контура многоконтурного земельного участка), преобразование которого осуществляется	—
9.2.	Кадастровые номера земельных участков, исключаемых из состава измененного (исходного) земельного участка, представляющего собой единое землепользование	—
9.3.	Кадастровый или иной государственный учетный номер (инвентарный) объекта недвижимости, расположенного на измененном земельном участке	—

1	2	3
10.	Условный номер земельного участка	182
11.	Учетный номер проекта межевания территории	—
12.	Дополнительные сведения об образовании земельного участка	—
13.	Сведения о земельных участках (землях общего пользования, территории общего пользования), посредством которых обеспечивается доступ	—
14.	Иные сведения	—

**4. Пояснения к сведениям об образуемом земельном участке** \_\_\_\_\_ :ЗУ120 \_\_\_\_\_ :  
 обозначение земельного участка

1. \_\_\_\_\_

**1. Сведения о характерных точках границ образуемого земельного участка** \_\_\_\_\_ :ЗУ121 \_\_\_\_\_ :  
 обозначение земельного участка

Система координат \_\_\_\_\_ 31.1 \_\_\_\_\_ Зона № \_\_\_\_\_ 1 \_\_\_\_\_

Обозначение характерных точек границ	Координаты, м		Метод определения координат	Формулы, примененные для расчета средней квадратической погрешности определения координат характерных точек границ (Mt), с подставленными в такие формулы значениями и итоговые (вычисленные) значения Mt, м	Описание закрепления точки
	X	Y			
1	2	3	4	5	6
н10020 у	392 561,49	1 329 096,50	Метод спутниковых геодезических измерений (определений)	$\sqrt{(m0^2 + m1^2)} = \sqrt{(0,07^2 + 0,07^2)} = 0,10$	—
н10021 у	392 564,86	1 329 097,46			
22646	392 564,85	1 329 097,49			
н10022 у	392 563,10	1 329 103,62			
н10023 у	392 559,73	1 329 102,66			
н10020 у	392 561,49	1 329 096,50			

**2. Сведения о частях границ образуемого земельного участка** \_\_\_\_\_ :ЗУ121 \_\_\_\_\_ :  
 обозначение земельного участка

Обозначение части границ		Горизонтальное проложение (S), м	Описание прохождения части границ	Сведения о согласовании местоположения границ (согласовано/спорное)
от т.	до т.			
1	2	3	4	5
н10020У	н10021У	3,50	—	согласовано
н10021У	22646	0,03		
22646	н10022У	6,37		
н10022У	н10023У	3,50		
н10023У	н10020У	6,41		

**3. Сведения о характеристиках образуемого земельного участка** \_\_\_\_\_ :ЗУ121 \_\_\_\_\_ :  
 обозначение земельного участка

№ п/п	Наименование характеристики земельного участка	Значение характеристики
1	2	3
1.	Адрес земельного участка	308001, Российская Федерация, Белгородская область, Белгород г, ГСК Дружба тер
1.1.	Сведения о местоположении земельного участка (при отсутствии адреса) в структурированном в соответствии с федеральной информационной адресной системой виде	—
1.2.	Дополнительные сведения о местоположении земельного участка	—
2.	Категория земель	Земли населенных пунктов
3.	Вид (виды) разрешенного использования	размещение гаражей для собственных нужд
3.1.	Дополнительные сведения об использовании земельного участка	—
4.	Реестровый номер границ территориальной зоны или в случае отсутствия такого реестрового номера ее индивидуальное обозначение (вид, тип, номер, индекс)	—
5.	Площадь земельного участка ± величина погрешности определения (вычисления) площади ( $P \pm \Delta P$ ), м <sup>2</sup>	22 ± 2,00
6.	Формула, примененная для вычисления предельной погрешности определения площади земельного участка, с подставленными значениями и итоговые (вычисленные) значения	$3,5 * M_t * \sqrt{P} = 3,5 * 0,10 * \sqrt{(22,00)} = 2$
7.	Предельный минимальный и максимальный размеры земельного участка (Рмин) и (Рмакс), м <sup>2</sup>	Рмин = — Рмакс = —

1	2	3
8.	Кадастровый или иной государственный учетный номер (инвентарный) объекта недвижимости, расположенного на образуемом земельном участке	31:16:0222014:88
9.	Кадастровые номера исходных земельных участков	—
9.1.	Кадастровый номер входящего в состав земельного участка, представляющего собой единое землепользование (номер контура многоконтурного земельного участка), преобразование которого осуществляется	—
9.2.	Кадастровые номера земельных участков, исключаемых из состава измененного (исходного) земельного участка, представляющего собой единое землепользование	—
9.3.	Кадастровый или иной государственный учетный номер (инвентарный) объекта недвижимости, расположенного на измененном земельном участке	—
10.	Условный номер земельного участка	184
11.	Учетный номер проекта межевания территории	—
12.	Дополнительные сведения об образовании земельного участка	—
13.	Сведения о земельных участках (землях общего пользования, территории общего пользования), посредством которых обеспечивается доступ	—
14.	Иные сведения	—

405

**4. Пояснения к сведениям об образуемом земельном участке** \_\_\_\_\_ :  
 \_\_\_\_\_  
 обозначение земельного участка

1. \_\_\_\_\_

**1. Сведения о характерных точках границ образуемого земельного участка** \_\_\_\_\_ :  
 \_\_\_\_\_  
 обозначение земельного участка

Система координат \_\_\_\_\_ 31.1 \_\_\_\_\_ Зона № \_\_\_\_\_ 1 \_\_\_\_\_

Обозначение характерных точек границ	Координаты, м		Метод определения координат	Формулы, примененные для расчета средней квадратической погрешности определения координат характерных точек границ (Mt), с подставленными в такие формулы значениями и итоговые (вычисленные) значения Mt, м	Описание закрепления точки
	X	Y			

1	2	3	4	5	6
н10024 У	392 558,26	1 329 095,62	Метод спутниковых геодезических измерений (определений)	$\sqrt{(m_0^2 + m_1^2)} = \sqrt{(0,07^2 + 0,07^2)} = 0,10$	—
н10025 У	392 561,47	1 329 096,57			
н10026 У	392 559,73	1 329 102,66			
н10027 У	392 556,60	1 329 101,77			
н10024 У	392 558,26	1 329 095,62			

**2. Сведения о частях границ образуемого земельного участка** \_\_\_\_\_ :  
 \_\_\_\_\_ :  
 обозначение земельного участка

Обозначение части границ		Горизонтальное проложение (S), м	Описание прохождения части границ	Сведения о согласовании местоположения границ (согласовано/спорное)
от т.	до т.			
1	2	3	4	5
н10024У	н10025У	3,35	—	согласовано
н10025У	н10026У	6,33		
н10026У	н10027У	3,25		
н10027У	н10024У	6,37		

**3. Сведения о характеристиках образуемого земельного участка** \_\_\_\_\_ :  
 \_\_\_\_\_ :  
 обозначение земельного участка

№ п/п	Наименование характеристики земельного участка	Значение характеристики
1	2	3
1.	Адрес земельного участка	308001, Российская Федерация, Белгородская область, Белгород г, ГСК Дружба тер
1.1.	Сведения о местоположении земельного участка (при отсутствии адреса) в структурированном в соответствии с федеральной информационной адресной системой виде	—
1.2.	Дополнительные сведения о местоположении земельного участка	—
2.	Категория земель	Земли населенных пунктов
3.	Вид (виды) разрешенного использования	размещение гаражей для собственных нужд
3.1.	Дополнительные сведения об использовании земельного участка	—

1	2	3
4.	Реестровый номер границ территориальной зоны или в случае отсутствия такого реестрового номера ее индивидуальное обозначение (вид, тип, номер, индекс)	—
5.	Площадь земельного участка ± величина погрешности определения (вычисления) площади ( $P \pm \Delta P$ ), м <sup>2</sup>	21 ± 2,00
6.	Формула, примененная для вычисления предельной погрешности определения площади земельного участка, с подставленными значениями и итоговые (вычисленные) значения	$3,5 * M_t * \sqrt{P} = 3,5 * 0,10 * \sqrt{(21,00)} = 2$
7.	Предельный минимальный и максимальный размеры земельного участка ( $R_{\text{мин}}$ и $R_{\text{макс}}$ ), м <sup>2</sup>	$R_{\text{мин}} = \text{—}$ $R_{\text{макс}} = \text{—}$
8.	Кадастровый или иной государственный учетный номер (инвентарный) объекта недвижимости, расположенного на образуемом земельном участке	31:16:0222014:79
9.	Кадастровые номера исходных земельных участков	—
9.1.	Кадастровый номер входящего в состав земельного участка, представляющего собой единое землепользование (номер контура многоконтурного земельного участка), преобразование которого осуществляется	—
9.2.	Кадастровые номера земельных участков, исключаемых из состава измененного (исходного) земельного участка, представляющего собой единое землепользование	—
9.3.	Кадастровый или иной государственный учетный номер (инвентарный) объекта недвижимости, расположенного на измененном земельном участке	—
10.	Условный номер земельного участка	185
11.	Учетный номер проекта межевания территории	—
12.	Дополнительные сведения об образовании земельного участка	—
13.	Сведения о земельных участках (землях общего пользования, территории общего пользования), посредством которых обеспечивается доступ	—
14.	Иные сведения	—
<b>4. Пояснения к сведениям об образуемом земельном участке</b>		<b>:ЗУ122</b> :
		_____ : обозначение земельного участка

1.	—
----	---

**1. Сведения о характерных точках границ образуемого земельного участка** \_\_\_\_\_ :ЗУ123 \_\_\_\_\_ :  
 обозначение земельного участка

Система координат \_\_\_\_\_ 31.1 \_\_\_\_\_ Зона № \_\_\_\_\_ 1 \_\_\_\_\_

Обозначение характерных точек границ	Координаты, м		Метод определения координат	Формулы, примененные для расчета средней квадратической погрешности определения координат характерных точек границ (Mt), с подставленными в такие формулы значениями и итоговые (вычисленные) значения Mt, м	Описание закрепления точки
	X	Y			
1	2	3	4	5	6
н10032 у	392 558,22	1 329 109,03	Метод спутниковых геодезических измерений (определений)	$\sqrt{(m0^2 + m1^2)} = \sqrt{(0,07^2 + 0,07^2)} = 0,10$	—
н10033 у	392 560,01	1 329 102,74			
22647	392 563,10	1 329 103,62			
н10034 у	392 566,35	1 329 104,55			
н10035 у	392 565,88	1 329 106,26			
н10036 у	392 566,57	1 329 106,46			
н10037 у	392 565,29	1 329 110,95			
н10032 у	392 558,22	1 329 109,03			

408

**2. Сведения о частях границ образуемого земельного участка** \_\_\_\_\_ :ЗУ123 \_\_\_\_\_ :  
 обозначение земельного участка

Обозначение части границ		Горизонтальное проложение (S), м	Описание прохождения части границ	Сведения о согласовании местоположения границ (согласовано/спорное)
от т.	до т.			
1	2	3	4	5
н10032У	н10033У	6,54	—	согласовано
н10033У	22647	3,21		
22647	н10034У	3,38		



1	2	3	4	5
н10034У	н10035У	1,77	—	согласовано
н10035У	н10036У	0,72		
н10036У	н10037У	4,67		
н10037У	н10032У	7,33		

**3. Сведения о характеристиках образуемого земельного участка** \_\_\_\_\_ :ЗУ123 \_\_\_\_\_ :  
 обозначение земельного участка

№ п/п	Наименование характеристики земельного участка	Значение характеристики
1	2	3
1.	Адрес земельного участка	308001, Российская Федерация, Белгородская область, Белгород г, ГСК Дружба тер
1.1.	Сведения о местоположении земельного участка (при отсутствии адреса) в структурированном в соответствии с федеральной информационной адресной системой виде	—
1.2.	Дополнительные сведения о местоположении земельного участка	—
2.	Категория земель	Земли населенных пунктов
3.	Вид (виды) разрешенного использования	размещение гаражей для собственных нужд
3.1.	Дополнительные сведения об использовании земельного участка	—
4.	Реестровый номер границ территориальной зоны или в случае отсутствия такого реестрового номера ее индивидуальное обозначение (вид, тип, номер, индекс)	—
5.	Площадь земельного участка ± величина погрешности определения (вычисления) площади ( $P \pm \Delta P$ ), м <sup>2</sup>	46 ± 2,00
6.	Формула, примененная для вычисления предельной погрешности определения площади земельного участка, с подставленными значениями и итоговые (вычисленные) значения	$3,5 * M_t * \sqrt{P} = 3,5 * 0,10 * \sqrt{(46,00)} = 2$
7.	Предельный минимальный и максимальный размеры земельного участка (Р <sub>мин</sub> ) и (Р <sub>макс</sub> ), м <sup>2</sup>	Р <sub>мин</sub> = — Р <sub>макс</sub> = —
8.	Кадастровый или иной государственный учетный номер (инвентарный) объекта недвижимости, расположенного на образуемом земельном участке	31:16:0222014:92
9.	Кадастровые номера исходных земельных участков	—

1	2	3
9.1.	Кадастровый номер входящего в состав земельного участка, представляющего собой единое землепользование (номер контура многоконтурного земельного участка), преобразование которого осуществляется	—
9.2.	Кадастровые номера земельных участков, исключаемых из состава измененного (исходного) земельного участка, представляющего собой единое землепользование	—
9.3.	Кадастровый или иной государственный учетный номер (инвентарный) объекта недвижимости, расположенного на измененном земельном участке	—
10.	Условный номер земельного участка	209а
11.	Учетный номер проекта межевания территории	—
12.	Дополнительные сведения об образовании земельного участка	—
13.	Сведения о земельных участках (землях общего пользования, территории общего пользования), посредством которых обеспечивается доступ	—
14.	Иные сведения	—

**4. Пояснения к сведениям об образуемом земельном участке** \_\_\_\_\_ :  
 \_\_\_\_\_ :ЗУ123  
 \_\_\_\_\_ :  
 обозначение земельного участка

1. \_\_\_\_\_

**1. Сведения о характерных точках границ образуемого земельного участка** \_\_\_\_\_ :  
 \_\_\_\_\_ :ЗУ124  
 \_\_\_\_\_ :  
 обозначение земельного участка

Система координат \_\_\_\_\_ 31.1 \_\_\_\_\_ Зона № \_\_\_\_\_ 1 \_\_\_\_\_

Обозначение характерных точек границ	Координаты, м		Метод определения координат	Формулы, примененные для расчета средней квадратической погрешности определения координат характерных точек границ (Mt), с подставленными в такие формулы значениями и итоговые (вычисленные) значения Mt, м	Описание закрепления точки
	X	Y			
1	2	3	4	5	6
н10038 у	392 539,65	1 329 089,79	Метод спутниковых геодезических измерений (определений)	$\sqrt{(m0^2 + m1^2)} = \sqrt{(0,07^2 + 0,07^2)} = 0,10$	—

1	2	3	4	5	6
н10039 У	392 542,81	1 329 090,69	Метод спутниковых геодезических измерений (определений)	$\sqrt{(m0^2 + m1^2)} = \sqrt{(0,07^2 + 0,07^2)} = 0,10$	—
н10040 У	392 540,92	1 329 097,30			
н10041 У	392 537,81	1 329 096,42			
н10042 У	392 537,78	1 329 096,41			
н22695 У	392 539,56	1 329 090,12			
н10038 У	392 539,65	1 329 089,79			

**2. Сведения о частях границ образуемого земельного участка** \_\_\_\_\_:ЗУ124 \_\_\_\_\_:  
 обозначение земельного участка

Обозначение части границ		Горизонтальное проложение (S), м	Описание прохождения части границ	Сведения о согласовании местоположения границ (согласовано/спорное)
от т.	до т.			
1	2	3	4	5
н10038У	н10039У	3,29	—	согласовано
н10039У	н10040У	6,87		
н10040У	н10041У	3,23		
н10041У	н10042У	0,03		
н10042У	н22695У	6,54		
н22695У	н10038У	0,34		

**3. Сведения о характеристиках образуемого земельного участка** \_\_\_\_\_:ЗУ124 \_\_\_\_\_:  
 обозначение земельного участка

№ п/п	Наименование характеристики земельного участка	Значение характеристики
1	2	3
1.	Адрес земельного участка	308001, Российская Федерация, Белгородская область, Белгород г, ГСК Дружба тер
1.1.	Сведения о местоположении земельного участка (при отсутствии адреса) в структурированном в соответствии с федеральной информационной адресной системой виде	—
1.2.	Дополнительные сведения о местоположении земельного участка	—
2.	Категория земель	Земли населенных пунктов
3.	Вид (виды) разрешенного использования	размещение гаражей для собственных нужд

1	2	3
3.1.	Дополнительные сведения об использовании земельного участка	—
4.	Реестровый номер границ территориальной зоны или в случае отсутствия такого реестрового номера ее индивидуальное обозначение (вид, тип, номер, индекс)	—
5.	Площадь земельного участка ± величина погрешности определения (вычисления) площади ( $P \pm \Delta P$ ), м <sup>2</sup>	23 ± 2,00
6.	Формула, примененная для вычисления предельной погрешности определения площади земельного участка, с подставленными значениями и итоговые (вычисленные) значения	$3,5 * M_t * \sqrt{P} = 3,5 * 0,10 * \sqrt{(23,00)} = 2$
7.	Предельный минимальный и максимальный размеры земельного участка ( $P_{\text{мин}}$ и $P_{\text{макс}}$ ), м <sup>2</sup>	$P_{\text{мин}} = \text{—}$ $P_{\text{макс}} = \text{—}$
8.	Кадастровый или иной государственный учетный номер (инвентарный) объекта недвижимости, расположенного на образуемом земельном участке	31:16:0222014:102
9.	Кадастровые номера исходных земельных участков	—
9.1.	Кадастровый номер входящего в состав земельного участка, представляющего собой единое землепользование (номер контура многоконтурного земельного участка), преобразование которого осуществляется	—
9.2.	Кадастровые номера земельных участков, исключаемых из состава измененного (исходного) земельного участка, представляющего собой единое землепользование	—
9.3.	Кадастровый или иной государственный учетный номер (инвентарный) объекта недвижимости, расположенного на измененном земельном участке	—
10.	Условный номер земельного участка	191
11.	Учетный номер проекта межевания территории	—
12.	Дополнительные сведения об образовании земельного участка	—
13.	Сведения о земельных участках (землях общего пользования, территории общего пользования), посредством которых обеспечивается доступ	—
14.	Иные сведения	—

**4. Пояснения к сведениям об образуемом земельном участке** \_\_\_\_\_ :  
 :ЗУ124  
 обозначение земельного участка

1. \_\_\_\_\_

**1. Сведения о характерных точках границ образуемого земельного участка** \_\_\_\_\_ :  
 :ЗУ125  
 обозначение земельного участка

Система координат \_\_\_\_\_ 31.1 \_\_\_\_\_ Зона № \_\_\_\_\_ 1 \_\_\_\_\_

Обозначение характерных точек границ	Координаты, м		Метод определения координат	Формулы, примененные для расчета средней квадратической погрешности определения координат характерных точек границ (Mt), с подставленными в такие формулы значениями и итоговые (вычисленные) значения Mt, м	Описание закрепления точки
	X	Y			
1	2	3	4	5	6
н10051 У	392 532,95	1 329 101,86	Метод спутниковых геодезических измерений (определений)	$\sqrt{(m0^2 + m1^2)} = \sqrt{(0,07^2 + 0,07^2)} = 0,10$	—
н10052 У	392 529,67	1 329 100,90			
н10053 У	392 531,46	1 329 094,63			
н11989 У	392 534,39	1 329 095,46			
н10054 У	392 534,74	1 329 095,56			
н10051 У	392 532,95	1 329 101,86			

413

**2. Сведения о частях границ образуемого земельного участка** \_\_\_\_\_ :  
 :ЗУ125  
 обозначение земельного участка

Обозначение части границ		Горизонтальное проложение (S), м	Описание прохождения части границ	Сведения о согласовании местоположения границ (согласовано/спорное)
от т.	до т.			
1	2	3	4	5
н10051У	н10052У	3,42	—	согласовано
н10052У	н10053У	6,52		
н10053У	н11989У	3,05		
н11989У	н10054У	0,36		
н10054У	н10051У	6,55		

3. Сведения о характеристиках образуемого земельного участка _____ :ЗУ125 _____ :		
_____ обозначение земельного участка		
№ п/п	Наименование характеристики земельного участка	Значение характеристики
1	2	3
1.	Адрес земельного участка	308001, Российская Федерация, Белгородская область, Белгород г, ГСК Дружба тер
1.1.	Сведения о местоположении земельного участка (при отсутствии адреса) в структурированном в соответствии с федеральной информационной адресной системой виде	—
1.2.	Дополнительные сведения о местоположении земельного участка	—
2.	Категория земель	Земли населенных пунктов
3.	Вид (виды) разрешенного использования	размещение гаражей для собственных нужд
3.1.	Дополнительные сведения об использовании земельного участка	—
4.	Реестровый номер границ территориальной зоны или в случае отсутствия такого реестрового номера ее индивидуальное обозначение (вид, тип, номер, индекс)	—
5.	Площадь земельного участка ± величина погрешности определения (вычисления) площади ( $P \pm \Delta P$ ), м <sup>2</sup>	22 ± 2,00
6.	Формула, примененная для вычисления предельной погрешности определения площади земельного участка, с подставленными значениями и итоговые (вычисленные) значения	$3,5 * M_t * \sqrt{P} = 3,5 * 0,10 * \sqrt{(22,00)} = 2$
7.	Предельный минимальный и максимальный размеры земельного участка ( $R_{\text{мин}}$ и $R_{\text{макс}}$ ), м <sup>2</sup>	$R_{\text{мин}} = \text{—}$ $R_{\text{макс}} = \text{—}$
8.	Кадастровый или иной государственный учетный номер (инвентарный) объекта недвижимости, расположенного на образуемом земельном участке	31:16:0222014:63
9.	Кадастровые номера исходных земельных участков	—
9.1.	Кадастровый номер входящего в состав земельного участка, представляющего собой единое землепользование (номер контура многоконтурного земельного участка), преобразование которого осуществляется	—
9.2.	Кадастровые номера земельных участков, исключаемых из состава измененного (исходного) земельного участка, представляющего собой единое землепользование	—

1	2	3
9.3.	Кадастровый или иной государственный учетный номер (инвентарный) объекта недвижимости, расположенного на измененном земельном участке	—
10.	Условный номер земельного участка	202
11.	Учетный номер проекта межевания территории	—
12.	Дополнительные сведения об образовании земельного участка	—
13.	Сведения о земельных участках (землях общего пользования, территории общего пользования), посредством которых обеспечивается доступ	—
14.	Иные сведения	—

**4. Пояснения к сведениям об образуемом земельном участке** \_\_\_\_\_ :  
 \_\_\_\_\_ :  
 обозначение земельного участка

1. \_\_\_\_\_

**1. Сведения о характерных точках границ образуемого земельного участка** \_\_\_\_\_ :  
 \_\_\_\_\_ :  
 обозначение земельного участка

Система координат \_\_\_\_\_ 31.1 \_\_\_\_\_ Зона № \_\_\_\_\_ 1 \_\_\_\_\_

Обозначение характерных точек границ	Координаты, м		Метод определения координат	Формулы, примененные для расчета средней квадратической погрешности определения координат характерных точек границ (Mt), с подставленными в такие формулы значениями и итоговые (вычисленные) значения Mt, м	Описание закрепления точки
	X	Y			
1	2	3	4	5	6
н10055 У	392 529,67	1 329 100,90	Метод спутниковых геодезических измерений (определений)	$\sqrt{(m_0^2 + m_1^2)} = \sqrt{(0,07^2 + 0,07^2)} = 0,10$	—
н10056 У	392 526,30	1 329 100,06			
н22667 У	392 526,37	1 329 099,79			
н10057 У	392 528,12	1 329 093,67			
н4560У	392 531,37	1 329 094,60			

1	2	3	4	5	6
н10058 У	392 531,46	1 329 094,63	Метод спутниковых геодезических измерений (определений)	$\sqrt{(m_0^2 + m_1^2)} = \sqrt{(0,07^2 + 0,07^2)} = 0,10$	—
н10055 У	392 529,67	1 329 100,90			

**2. Сведения о частях границ образуемого земельного участка** :ЗУ126 :  
 обозначение земельного участка

Обозначение части границ		Горизонтальное проложение (S), м	Описание прохождения части границ	Сведения о согласовании местоположения границ (согласовано/спорное)
от т.	до т.			
1	2	3	4	5
н10055У	н10056У	3,47	—	согласовано
н10056У	н22667У	0,28		
н22667У	н10057У	6,37		
н10057У	н4560У	3,38		
н4560У	н10058У	0,09		
н10058У	н10055У	6,52		

**3. Сведения о характеристиках образуемого земельного участка** :ЗУ126 :  
 обозначение земельного участка

№ п/п	Наименование характеристики земельного участка	Значение характеристики
1	2	3
1.	Адрес земельного участка	308001, Российская Федерация, Белгородская область, Белгород г, ГСК Дружба тер
1.1.	Сведения о местоположении земельного участка (при отсутствии адреса) в структурированном в соответствии с федеральной информационной адресной системой виде	—
1.2.	Дополнительные сведения о местоположении земельного участка	—
2.	Категория земель	Земли населенных пунктов
3.	Вид (виды) разрешенного использования	размещение гаражей для собственных нужд
3.1.	Дополнительные сведения об использовании земельного участка	—
4.	Реестровый номер границ территориальной зоны или в случае отсутствия такого реестрового номера ее индивидуальное обозначение (вид, тип, номер, индекс)	—
5.	Площадь земельного участка ± величина погрешности определения (вычисления) площади ( $P \pm \Delta P$ ), м <sup>2</sup>	23 ± 2,00



1	2	3
6.	Формула, примененная для вычисления предельной погрешности определения площади земельного участка, с подставленными значениями и итоговые (вычисленные) значения	$3,5 * M_t * \sqrt{P} = 3,5 * 0,10 * \sqrt{(23,00)} = 2$
7.	Предельный минимальный и максимальный размеры земельного участка (Рмин) и (Рмакс), м <sup>2</sup>	Рмин = — Рмакс = —
8.	Кадастровый или иной государственный учетный номер (инвентарный) объекта недвижимости, расположенного на образуемом земельном участке	31:16:0222014:84
9.	Кадастровые номера исходных земельных участков	—
9.1.	Кадастровый номер входящего в состав земельного участка, представляющего собой единое землепользование (номер контура многоконтурного земельного участка), преобразование которого осуществляется	—
9.2.	Кадастровые номера земельных участков, исключаемых из состава измененного (исходного) земельного участка, представляющего собой единое землепользование	—
9.3.	Кадастровый или иной государственный учетный номер (инвентарный) объекта недвижимости, расположенного на измененном земельном участке	—
10.	Условный номер земельного участка	201
11.	Учетный номер проекта межевания территории	—
12.	Дополнительные сведения об образовании земельного участка	—
13.	Сведения о земельных участках (землях общего пользования, территории общего пользования), посредством которых обеспечивается доступ	—
14.	Иные сведения	—
<b>4. Пояснения к сведениям об образуемом земельном участке</b>		:ЗУ126 : обозначение земельного участка
1.		—

**1. Сведения о характерных точках границ образуемого земельного участка** \_\_\_\_\_ :  
 \_\_\_\_\_ :  
 обозначение земельного участка

Система координат \_\_\_\_\_ 31.1 \_\_\_\_\_ Зона № \_\_\_\_\_ 1 \_\_\_\_\_

Обозначение характерных точек границ	Координаты, м		Метод определения координат	Формулы, примененные для расчета средней квадратической погрешности определения координат характерных точек границ (Mt), с подставленными в такие формулы значениями и итоговые (вычисленные) значения Mt, м	Описание закрепления точки
	X	Y			
1	2	3	4	5	6
н10059 У	392 551,51	1 329 100,34	Метод спутниковых геодезических измерений (определений)	$\sqrt{(m0^2 + m1^2)} = \sqrt{(0,07^2 + 0,07^2)} = 0,10$	—
н10190 У	392 551,49	1 329 100,39			
н10060 У	392 549,87	1 329 106,42			
н10061 У	392 545,58	1 329 105,26			
н10191 У	392 547,21	1 329 099,23			
н10062 У	392 547,26	1 329 099,09			
н10074 У	392 547,41	1 329 099,13			
н10193 У	392 550,15	1 329 099,95			
н10059 У	392 551,51	1 329 100,34			

418

**2. Сведения о частях границ образуемого земельного участка** \_\_\_\_\_ :  
 \_\_\_\_\_ :  
 обозначение земельного участка

Обозначение части границ		Горизонтальное проложение (S), м	Описание прохождения части границ	Сведения о согласовании местоположения границ (согласовано/спорное)
от т.	до т.			
1	2	3	4	5
н10059У	н10190У	0,05	—	согласовано
н10190У	н10060У	6,24		
н10060У	н10061У	4,44		

1	2	3	4	5
н10061У	н10191У	6,25	—	согласовано
н10191У	н10062У	0,15		
н10062У	н10074У	0,16		
н10074У	н10193У	2,86		
н10193У	н10059У	1,41		

**3. Сведения о характеристиках образуемого земельного участка** \_\_\_\_\_ :  
 \_\_\_\_\_ :ЗУ127 \_\_\_\_\_ :  
 обозначение земельного участка

№ п/п	Наименование характеристики земельного участка	Значение характеристики
1	2	3
1.	Адрес земельного участка	308001, Российская Федерация, Белгородская область, Белгород г, ГСК Дружба тер
1.1.	Сведения о местоположении земельного участка (при отсутствии адреса) в структурированном в соответствии с федеральной информационной адресной системой виде	—
1.2.	Дополнительные сведения о местоположении земельного участка	—
2.	Категория земель	Земли населенных пунктов
3.	Вид (виды) разрешенного использования	размещение гаражей для собственных нужд
3.1.	Дополнительные сведения об использовании земельного участка	—
4.	Реестровый номер границ территориальной зоны или в случае отсутствия такого реестрового номера ее индивидуальное обозначение (вид, тип, номер, индекс)	—
5.	Площадь земельного участка ± величина погрешности определения (вычисления) площади ( $P \pm \Delta P$ ), м <sup>2</sup>	$28 \pm 2,00$
6.	Формула, примененная для вычисления предельной погрешности определения площади земельного участка, с подставленными значениями и итоговые (вычисленные) значения	$3,5 * M_t * \sqrt{P} = 3,5 * 0,10 * \sqrt{(28,00)} = 2$
7.	Предельный минимальный и максимальный размеры земельного участка ( $R_{\text{мин}}$ и $R_{\text{макс}}$ ), м <sup>2</sup>	$R_{\text{мин}} = \text{—}$ $R_{\text{макс}} = \text{—}$
8.	Кадастровый или иной государственный учетный номер (инвентарный) объекта недвижимости, расположенного на образуемом земельном участке	31:16:0222014:55
9.	Кадастровые номера исходных земельных участков	—

1	2	3
9.1.	Кадастровый номер входящего в состав земельного участка, представляющего собой единое землепользование (номер контура многоконтурного земельного участка), преобразование которого осуществляется	—
9.2.	Кадастровые номера земельных участков, исключаемых из состава измененного (исходного) земельного участка, представляющего собой единое землепользование	—
9.3.	Кадастровый или иной государственный учетный номер (инвентарный) объекта недвижимости, расположенного на измененном земельном участке	—
10.	Условный номер земельного участка	207
11.	Учетный номер проекта межевания территории	—
12.	Дополнительные сведения об образовании земельного участка	—
13.	Сведения о земельных участках (землях общего пользования, территории общего пользования), посредством которых обеспечивается доступ	—
14.	Иные сведения	—

**4. Пояснения к сведениям об образуемом земельном участке** \_\_\_\_\_ :  
 \_\_\_\_\_ :ЗУ127  
 \_\_\_\_\_ :  
 обозначение земельного участка

1. \_\_\_\_\_

**1. Сведения о характерных точках границ образуемого земельного участка** \_\_\_\_\_ :  
 \_\_\_\_\_ :ЗУ128  
 \_\_\_\_\_ :  
 обозначение земельного участка

Система координат \_\_\_\_\_ 31.1 \_\_\_\_\_ Зона № \_\_\_\_\_ 1 \_\_\_\_\_

Обозначение характерных точек границ	Координаты, м		Метод определения координат	Формулы, примененные для расчета средней квадратической погрешности определения координат характерных точек границ (Mt), с подставленными в такие формулы значениями и итоговые (вычисленные) значения Mt, м	Описание закрепления точки
	X	Y			
1	2	3	4	5	6
н10082 у	392 521,50	1 329 091,89	Метод спутниковых геодезических измерений (определений)	$\sqrt{(m0^2 + m1^2)} = \sqrt{(0,07^2 + 0,07^2)} = 0,10$	—

1	2	3	4	5	6
н10083 У	392 519,68	1 329 097,86	Метод спутниковых геодезических измерений (определений)	$\sqrt{(m_0^2 + m_1^2)} = \sqrt{(0,07^2 + 0,07^2)} = 0,10$	—
н10084 У	392 515,90	1 329 096,82			
н22718 У	392 517,65	1 329 090,68			
н10085 У	392 517,67	1 329 090,65			
н10082 У	392 521,50	1 329 091,89			

**2. Сведения о частях границ образуемого земельного участка** \_\_\_\_\_ :  
 \_\_\_\_\_ :  
 обозначение земельного участка

Обозначение части границ		Горизонтальное проложение (S), м	Описание прохождения части границ	Сведения о согласовании местоположения границ (согласовано/спорное)
от т.	до т.			
1	2	3	4	5
н10082У	н10083У	6,24	—	согласовано
н10083У	н10084У	3,92		
н10084У	н22718У	6,38		
н22718У	н10085У	0,04		
н10085У	н10082У	4,03		

**3. Сведения о характеристиках образуемого земельного участка** \_\_\_\_\_ :  
 \_\_\_\_\_ :  
 обозначение земельного участка

№ п/п	Наименование характеристики земельного участка	Значение характеристики
1	2	3
1.	Адрес земельного участка	308001, Российская Федерация, Белгородская область, Белгород г, ГСК Дружба тер
1.1.	Сведения о местоположении земельного участка (при отсутствии адреса) в структурированном в соответствии с федеральной информационной адресной системой виде	—
1.2.	Дополнительные сведения о местоположении земельного участка	—
2.	Категория земель	Земли населенных пунктов
3.	Вид (виды) разрешенного использования	размещение гаражей для собственных нужд
3.1.	Дополнительные сведения об использовании земельного участка	—

1	2	3
4.	Реестровый номер границ территориальной зоны или в случае отсутствия такого реестрового номера ее индивидуальное обозначение (вид, тип, номер, индекс)	—
5.	Площадь земельного участка ± величина погрешности определения (вычисления) площади ( $P \pm \Delta P$ ), м <sup>2</sup>	25 ± 2,00
6.	Формула, примененная для вычисления предельной погрешности определения площади земельного участка, с подставленными значениями и итоговые (вычисленные) значения	$3,5 * M_t * \sqrt{P} = 3,5 * 0,10 * \sqrt{(25,00)} = 2$
7.	Предельный минимальный и максимальный размеры земельного участка ( $R_{\text{мин}}$ и $R_{\text{макс}}$ ), м <sup>2</sup>	$R_{\text{мин}} = \text{—}$ $R_{\text{макс}} = \text{—}$
8.	Кадастровый или иной государственный учетный номер (инвентарный) объекта недвижимости, расположенного на образуемом земельном участке	31:16:0222014:58
9.	Кадастровые номера исходных земельных участков	—
9.1.	Кадастровый номер входящего в состав земельного участка, представляющего собой единое землепользование (номер контура многоконтурного земельного участка), преобразование которого осуществляется	—
9.2.	Кадастровые номера земельных участков, исключаемых из состава измененного (исходного) земельного участка, представляющего собой единое землепользование	—
9.3.	Кадастровый или иной государственный учетный номер (инвентарный) объекта недвижимости, расположенного на измененном земельном участке	—
10.	Условный номер земельного участка	198
11.	Учетный номер проекта межевания территории	—
12.	Дополнительные сведения об образовании земельного участка	—
13.	Сведения о земельных участках (землях общего пользования, территории общего пользования), посредством которых обеспечивается доступ	—
14.	Иные сведения	—
<b>4. Пояснения к сведениям об образуемом земельном участке</b>		<b>:ЗУ128</b> :
		_____
		обозначение земельного участка

1. \_\_\_\_\_

**1. Сведения о характерных точках границ образуемого земельного участка** \_\_\_\_\_ :ЗУ129 \_\_\_\_\_ :  
 обозначение земельного участка

Система координат \_\_\_\_\_ 31.1 \_\_\_\_\_ Зона № \_\_\_\_\_ 1 \_\_\_\_\_

Обозначение характерных точек границ	Координаты, м		Метод определения координат	Формулы, примененные для расчета средней квадратической погрешности определения координат характерных точек границ (Mt), с подставленными в такие формулы значениями и итоговые (вычисленные) значения Mt, м	Описание закрепления точки
	X	Y			
1	2	3	4	5	6
н10146 У	392 486,73	1 329 089,16	Метод спутниковых геодезических измерений (определений)	$\sqrt{(m0^2 + m1^2)} = \sqrt{(0,07^2 + 0,07^2)} = 0,10$	—
н10188 У	392 489,90	1 329 083,35			
н10148 У	392 493,10	1 329 085,08			
н10149 У	392 489,90	1 329 090,85			
н10146 У	392 486,73	1 329 089,16			

423

**2. Сведения о частях границ образуемого земельного участка** \_\_\_\_\_ :ЗУ129 \_\_\_\_\_ :  
 обозначение земельного участка

Обозначение части границ		Горизонтальное проложение (S), м	Описание прохождения части границ	Сведения о согласовании местоположения границ (согласовано/спорное)
от т.	до т.			
1	2	3	4	5
н10146У	н10188У	6,62	—	согласовано
н10188У	н10148У	3,64		
н10148У	н10149У	6,60		
н10149У	н10146У	3,59		

**3. Сведения о характеристиках образуемого земельного участка** \_\_\_\_\_ :ЗУ129 \_\_\_\_\_ :  
 обозначение земельного участка

№ п/п	Наименование характеристики земельного участка	Значение характеристики
1	2	3
1		

1	2	3
1.	Адрес земельного участка	308001, Российская Федерация, Белгородская область, Белгород г, ГСК Дружба тер
1.1.	Сведения о местоположении земельного участка (при отсутствии адреса) в структурированном в соответствии с федеральной информационной адресной системой виде	—
1.2.	Дополнительные сведения о местоположении земельного участка	—
2.	Категория земель	Земли населенных пунктов
3.	Вид (виды) разрешенного использования	размещение гаражей для собственных нужд
3.1.	Дополнительные сведения об использовании земельного участка	—
4.	Реестровый номер границ территориальной зоны или в случае отсутствия такого реестрового номера ее индивидуальное обозначение (вид, тип, номер, индекс)	—
5.	Площадь земельного участка ± величина погрешности определения (вычисления) площади ( $P \pm \Delta P$ ), м <sup>2</sup>	24 ± 2,00
6.	Формула, примененная для вычисления предельной погрешности определения площади земельного участка, с подставленными значениями и итоговые (вычисленные) значения	$3,5 * M_t * \sqrt{P} = 3,5 * 0,10 * \sqrt{(24,00)} = 2$
7.	Предельный минимальный и максимальный размеры земельного участка ( $R_{\text{мин}}$ и $R_{\text{макс}}$ ), м <sup>2</sup>	$R_{\text{мин}} = \text{—}$ $R_{\text{макс}} = \text{—}$
8.	Кадастровый или иной государственный учетный номер (инвентарный) объекта недвижимости, расположенного на образуемом земельном участке	31:16:0222016:53
9.	Кадастровые номера исходных земельных участков	—
9.1.	Кадастровый номер входящего в состав земельного участка, представляющего собой единое землепользование (номер контура многоконтурного земельного участка), преобразование которого осуществляется	—
9.2.	Кадастровые номера земельных участков, исключаемых из состава измененного (исходного) земельного участка, представляющего собой единое землепользование	—
9.3.	Кадастровый или иной государственный учетный номер (инвентарный) объекта недвижимости, расположенного на измененном земельном участке	—



1	2	3
10.	Условный номер земельного участка	115
11.	Учетный номер проекта межевания территории	—
12.	Дополнительные сведения об образовании земельного участка	—
13.	Сведения о земельных участках (землях общего пользования, территории общего пользования), посредством которых обеспечивается доступ	—
14.	Иные сведения	—

**4. Пояснения к сведениям об образуемом земельном участке** \_\_\_\_\_ :ЗУ129 \_\_\_\_\_ :  
 обозначение земельного участка

1. \_\_\_\_\_

**1. Сведения о характерных точках границ образуемого земельного участка** \_\_\_\_\_ :ЗУ130 \_\_\_\_\_ :  
 обозначение земельного участка

Система координат \_\_\_\_\_ 31.1 \_\_\_\_\_ Зона № \_\_\_\_\_ 1 \_\_\_\_\_

Обозначение характерных точек границ	Координаты, м		Метод определения координат	Формулы, примененные для расчета средней квадратической погрешности определения координат характерных точек границ (Mt), с подставленными в такие формулы значениями и итоговые (вычисленные) значения Mt, м	Описание закрепления точки
	X	Y			
1	2	3	4	5	6
н10150 у	392 489,90	1 329 090,85	Метод спутниковых геодезических измерений (определений)	$\sqrt{(m0^2 + m1^2)} = \sqrt{(0,07^2 + 0,07^2)} = 0,10$	—
н10151 у	392 493,10	1 329 085,08			
н10152 у	392 496,34	1 329 086,85			
н10153 у	392 493,22	1 329 092,60			
н10154 у	392 493,18	1 329 092,67			
н10150 у	392 489,90	1 329 090,85			

**2. Сведения о частях границ образуемого земельного участка** \_\_\_\_\_:ЗУ130 \_\_\_\_\_:  
 обозначение земельного участка

Обозначение части границ		Горизонтальное проложение (S), м	Описание прохождения части границ	Сведения о согласовании местоположения границ (согласовано/спорное)
от т.	до т.			
1	2	3	4	5
н10150У	н10151У	6,60	—	согласовано
н10151У	н10152У	3,69		
н10152У	н10153У	6,54		
н10153У	н10154У	0,08		
н10154У	н10150У	3,75		

**3. Сведения о характеристиках образуемого земельного участка** \_\_\_\_\_:ЗУ130 \_\_\_\_\_:  
 обозначение земельного участка

№ п/п	Наименование характеристики земельного участка	Значение характеристики
1	2	3
1.	Адрес земельного участка	308001, Российская Федерация, Белгородская область, Белгород г, ГСК Дружба тер
1.1.	Сведения о местоположении земельного участка (при отсутствии адреса) в структурированном в соответствии с федеральной информационной адресной системой виде	—
1.2.	Дополнительные сведения о местоположении земельного участка	—
2.	Категория земель	Земли населенных пунктов
3.	Вид (виды) разрешенного использования	размещение гаражей для собственных нужд
3.1.	Дополнительные сведения об использовании земельного участка	—
4.	Реестровый номер границ территориальной зоны или в случае отсутствия такого реестрового номера ее индивидуальное обозначение (вид, тип, номер, индекс)	—
5.	Площадь земельного участка ± величина погрешности определения (вычисления) площади ( $P \pm \Delta P$ ), м <sup>2</sup>	$25 \pm 2,00$
6.	Формула, примененная для вычисления предельной погрешности определения площади земельного участка, с подставленными значениями и итоговые (вычисленные) значения	$3,5 * M_t * \sqrt{P} = 3,5 * 0,10 * \sqrt{(25,00)} = 2$
7.	Предельный минимальный и максимальный размеры земельного участка (Рмин) и (Рмакс), м <sup>2</sup>	Рмин = — Рмакс = —

1	2	3
8.	Кадастровый или иной государственный учетный номер (инвентарный) объекта недвижимости, расположенного на образуемом земельном участке	31:16:0222016:54
9.	Кадастровые номера исходных земельных участков	—
9.1.	Кадастровый номер входящего в состав земельного участка, представляющего собой единое землепользование (номер контура многоконтурного земельного участка), преобразование которого осуществляется	—
9.2.	Кадастровые номера земельных участков, исключаемых из состава измененного (исходного) земельного участка, представляющего собой единое землепользование	—
9.3.	Кадастровый или иной государственный учетный номер (инвентарный) объекта недвижимости, расположенного на измененном земельном участке	—
10.	Условный номер земельного участка	114
11.	Учетный номер проекта межевания территории	—
12.	Дополнительные сведения об образовании земельного участка	—
13.	Сведения о земельных участках (землях общего пользования, территории общего пользования), посредством которых обеспечивается доступ	—
14.	Иные сведения	—

427

**4. Пояснения к сведениям об образуемом земельном участке** \_\_\_\_\_ :  
 \_\_\_\_\_  
 обозначение земельного участка

1. \_\_\_\_\_

**1. Сведения о характерных точках границ образуемого земельного участка** \_\_\_\_\_ :  
 \_\_\_\_\_  
 обозначение земельного участка

Система координат \_\_\_\_\_ 31.1 \_\_\_\_\_ Зона № \_\_\_\_\_ 1 \_\_\_\_\_

Обозначение характерных точек границ	Координаты, м		Метод определения координат	Формулы, примененные для расчета средней квадратической погрешности определения координат характерных точек границ (Mt), с подставленными в такие формулы значениями и итоговые (вычисленные) значения Mt, м	Описание закрепления точки
	X	Y			

1	2	3	4	5	6
н10155 У	392 496,34	1 329 086,85	Метод спутниковых геодезических измерений (определений)	$\sqrt{(m_0^2 + m_1^2)} = \sqrt{(0,07^2 + 0,07^2)} = 0,10$	—
н10156 У	392 499,57	1 329 088,61			
н10157 У	392 496,46	1 329 094,32			
н10158 У	392 496,39	1 329 094,44			
н10159 У	392 493,18	1 329 092,67			
н10160 У	392 493,22	1 329 092,60			
н10155 У	392 496,34	1 329 086,85			

428

**2. Сведения о частях границ образуемого земельного участка** :ЗУ131 :  
 обозначение земельного участка

Обозначение части границ		Горизонтальное проложение (S), м	Описание прохождения части границ	Сведения о согласовании местоположения границ (согласовано/спорное)
от т.	до т.			
1	2	3	4	5
н10155У	н10156У	3,68	—	согласовано
н10156У	н10157У	6,50		
н10157У	н10158У	0,14		
н10158У	н10159У	3,67		
н10159У	н10160У	0,08		
н10160У	н10155У	6,54		

**3. Сведения о характеристиках образуемого земельного участка** :ЗУ131 :  
 обозначение земельного участка

№ п/п	Наименование характеристики земельного участка	Значение характеристики
1	2	3
1.	Адрес земельного участка	308001, Российская Федерация, Белгородская область, Белгород г, ГСК Дружба тер
1.1.	Сведения о местоположении земельного участка (при отсутствии адреса) в структурированном в соответствии с федеральной информационной адресной системой виде	—
1.2.	Дополнительные сведения о местоположении земельного участка	—

1	2	3
2.	Категория земель	Земли населенных пунктов
3.	Вид (виды) разрешенного использования	размещение гаражей для собственных нужд
3.1.	Дополнительные сведения об использовании земельного участка	—
4.	Реестровый номер границ территориальной зоны или в случае отсутствия такого реестрового номера ее индивидуальное обозначение (вид, тип, номер, индекс)	—
5.	Площадь земельного участка ± величина погрешности определения (вычисления) площади ( $P \pm \Delta P$ ), м <sup>2</sup>	24 ± 2,00
6.	Формула, примененная для вычисления предельной погрешности определения площади земельного участка, с подставленными значениями и итоговые (вычисленные) значения	$3,5 * M_t * \sqrt{P} = 3,5 * 0,10 * \sqrt{(24,00)} = 2$
7.	Предельный минимальный и максимальный размеры земельного участка ( $P_{\text{мин}}$ и $P_{\text{макс}}$ ), м <sup>2</sup>	$P_{\text{мин}} = \text{—}$ $P_{\text{макс}} = \text{—}$
8.	Кадастровый или иной государственный учетный номер (инвентарный) объекта недвижимости, расположенного на образуемом земельном участке	31:16:0222014:61
9.	Кадастровые номера исходных земельных участков	—
9.1.	Кадастровый номер входящего в состав земельного участка, представляющего собой единое землепользование (номер контура многоконтурного земельного участка), преобразование которого осуществляется	—
9.2.	Кадастровые номера земельных участков, исключаемых из состава измененного (исходного) земельного участка, представляющего собой единое землепользование	—
9.3.	Кадастровый или иной государственный учетный номер (инвентарный) объекта недвижимости, расположенного на измененном земельном участке	—
10.	Условный номер земельного участка	113
11.	Учетный номер проекта межевания территории	—
12.	Дополнительные сведения об образовании земельного участка	—

1	2	3
13.	Сведения о земельных участках (землях общего пользования, территории общего пользования), посредством которых обеспечивается доступ	—
14.	Иные сведения	—

**4. Пояснения к сведениям об образуемом земельном участке** :ЗУ131 :  
 обозначение земельного участка

1. —

**1. Сведения о характерных точках границ образуемого земельного участка** :ЗУ132 :  
 обозначение земельного участка

Система координат 31.1 Зона № 1

Обозначение характерных точек границ	Координаты, м		Метод определения координат	Формулы, примененные для расчета средней квадратической погрешности определения координат характерных точек границ (Mt), с подставленными в такие формулы значениями и итоговые (вычисленные) значения Mt, м	Описание закрепления точки
	X	Y			
1	2	3	4	5	6
н10161 У	392 480,94	1 328 859,91	Метод спутниковых геодезических измерений (определений)	$\sqrt{(m0^2 + m1^2)} = \sqrt{(0,07^2 + 0,07^2)} = 0,10$	—
н10162 У	392 485,17	1 328 862,71			
н10163 У	392 481,62	1 328 868,09			
н10164 У	392 477,38	1 328 865,29			
н10161 У	392 480,94	1 328 859,91			

430

**2. Сведения о частях границ образуемого земельного участка** :ЗУ132 :  
 обозначение земельного участка

Обозначение части границ		Горизонтальное проложение (S), м	Описание прохождения части границ	Сведения о согласовании местоположения границ (согласовано/спорное)
от т.	до т.			
1	2	3	4	5
н10161У	н10162У	5,07	—	согласовано
н10162У	н10163У	6,45		

1	2	3	4	5
н10163У	н10164У	5,08	—	согласовано
н10164У	н10161У	6,45		

**3. Сведения о характеристиках образуемого земельного участка** \_\_\_\_\_:ЗУ132 \_\_\_\_\_:  
 обозначение земельного участка

№ п/п	Наименование характеристики земельного участка	Значение характеристики
1	2	3
1.	Адрес земельного участка	308001, Российская Федерация, Белгородская область, Белгород г, ГСК Дружба тер
1.1.	Сведения о местоположении земельного участка (при отсутствии адреса) в структурированном в соответствии с федеральной информационной адресной системой виде	—
1.2.	Дополнительные сведения о местоположении земельного участка	—
2.	Категория земель	Земли населенных пунктов
3.	Вид (виды) разрешенного использования	размещение гаражей для собственных нужд
3.1.	Дополнительные сведения об использовании земельного участка	—
4.	Реестровый номер границ территориальной зоны или в случае отсутствия такого реестрового номера ее индивидуальное обозначение (вид, тип, номер, индекс)	—
5.	Площадь земельного участка ± величина погрешности определения (вычисления) площади ( $P \pm \Delta P$ ), м <sup>2</sup>	33 ± 2,00
6.	Формула, примененная для вычисления предельной погрешности определения площади земельного участка, с подставленными значениями и итоговые (вычисленные) значения	$3,5 * M_t * \sqrt{P} = 3,5 * 0,10 * \sqrt{(33,00)} = 2$
7.	Предельный минимальный и максимальный размеры земельного участка ( $P_{\text{мин}}$ и $P_{\text{макс}}$ ), м <sup>2</sup>	$P_{\text{мин}} = \text{—}$ $P_{\text{макс}} = \text{—}$
8.	Кадастровый или иной государственный учетный номер (инвентарный) объекта недвижимости, расположенного на образуемом земельном участке	31:16:0222015:102
9.	Кадастровые номера исходных земельных участков	—
9.1.	Кадастровый номер входящего в состав земельного участка, представляющего собой единое землепользование (номер контура многоконтурного земельного участка), преобразование которого осуществляется	—

1	2	3
9.2.	Кадастровые номера земельных участков, исключаемых из состава измененного (исходного) земельного участка, представляющего собой единое землепользование	—
9.3.	Кадастровый или иной государственный учетный номер (инвентарный) объекта недвижимости, расположенного на измененном земельном участке	—
10.	Условный номер земельного участка	72a
11.	Учетный номер проекта межевания территории	—
12.	Дополнительные сведения об образовании земельного участка	—
13.	Сведения о земельных участках (землях общего пользования, территории общего пользования), посредством которых обеспечивается доступ	—
14.	Иные сведения	—

**4. Пояснения к сведениям об образуемом земельном участке** \_\_\_\_\_ :  
 \_\_\_\_\_ :ЗУ132 \_\_\_\_\_ :  
 \_\_\_\_\_ обозначение земельного участка

1. \_\_\_\_\_

**1. Сведения о характерных точках границ образуемого земельного участка** \_\_\_\_\_ :  
 \_\_\_\_\_ обозначение земельного участка

Система координат \_\_\_\_\_ 31.1 \_\_\_\_\_ Зона № \_\_\_\_\_ 1

Обозначение характерных точек границ	Координаты, м		Метод определения координат	Формулы, примененные для расчета средней квадратической погрешности определения координат характерных точек границ (Mt), с подставленными в такие формулы значениями и итоговые (вычисленные) значения Mt, м	Описание закрепления точки
	X	Y			
1	2	3	4	5	6
н6952У	392 677,93	1 329 182,39	Метод спутниковых геодезических измерений (определений)	$\sqrt{(m_0^2 + m_1^2)} = \sqrt{(0,07^2 + 0,07^2)} = 0,10$	—
н6953У	392 674,60	1 329 180,60			
н6954У	392 677,84	1 329 174,53			
н6955У	392 681,16	1 329 176,30			



1	2	3	4	5	6
н6952У	392 677,93	1 329 182,39	Метод спутниковых геодезических измерений (определений)	$\sqrt{(m0^2 + m1^2)} = \sqrt{(0,07^2 + 0,07^2)} = 0,10$	—

**2. Сведения о частях границ образуемого земельного участка** \_\_\_\_\_ :ЗУ133 \_\_\_\_\_ :  
 обозначение земельного участка

Обозначение части границ		Горизонтальное проложение (S), м	Описание прохождения части границ	Сведения о согласовании местоположения границ (согласовано/спорное)
от т.	до т.			
1	2	3	4	5
н6952У	н6953У	3,78	—	согласовано
н6953У	н6954У	6,88		
н6954У	н6955У	3,76		
н6955У	н6952У	6,89		

**3. Сведения о характеристиках образуемого земельного участка** \_\_\_\_\_ :ЗУ133 \_\_\_\_\_ :  
 обозначение земельного участка

№ п/п	Наименование характеристики земельного участка	Значение характеристики
1	2	3
1.	Адрес земельного участка	308001, Российская Федерация, Белгородская область, Белгород г, ГСК Дружба тер
1.1.	Сведения о местоположении земельного участка (при отсутствии адреса) в структурированном в соответствии с федеральной информационной адресной системой виде	—
1.2.	Дополнительные сведения о местоположении земельного участка	—
2.	Категория земель	Земли населенных пунктов
3.	Вид (виды) разрешенного использования	размещение гаражей для собственных нужд
3.1.	Дополнительные сведения об использовании земельного участка	—
4.	Реестровый номер границ территориальной зоны или в случае отсутствия такого реестрового номера ее индивидуальное обозначение (вид, тип, номер, индекс)	—
5.	Площадь земельного участка ± величина погрешности определения (вычисления) площади ( $P \pm \Delta P$ ), м <sup>2</sup>	26 ± 2,00
6.	Формула, примененная для вычисления предельной погрешности определения площади земельного участка, с подставленными значениями и итоговые (вычисленные) значения	$3,5 * M_t * \sqrt{(P)} = 3,5 * 0,10 * \sqrt{(26,00)} = 2$

1	2	3
7.	Предельный минимальный и максимальный размеры земельного участка (Рмин) и (Рмакс), м <sup>2</sup>	Рмин = — Рмакс = —
8.	Кадастровый или иной государственный учетный номер (инвентарный) объекта недвижимости, расположенного на образуемом земельном участке	31:16:0222012:54
9.	Кадастровые номера исходных земельных участков	—
9.1.	Кадастровый номер входящего в состав земельного участка, представляющего собой единое землепользование (номер контура многоконтурного земельного участка), преобразование которого осуществляется	—
9.2.	Кадастровые номера земельных участков, исключаемых из состава измененного (исходного) земельного участка, представляющего собой единое землепользование	—
9.3.	Кадастровый или иной государственный учетный номер (инвентарный) объекта недвижимости, расположенного на измененном земельном участке	—
10.	Условный номер земельного участка	262
11.	Учетный номер проекта межевания территории	—
12.	Дополнительные сведения об образовании земельного участка	—
13.	Сведения о земельных участках (землях общего пользования, территории общего пользования), посредством которых обеспечивается доступ	—
14.	Иные сведения	—
<b>4. Пояснения к сведениям об образуемом земельном участке</b>		<b>:ЗУ133</b> : обозначение земельного участка
1.		—

**1. Сведения о характерных точках границ образуемого земельного участка** \_\_\_\_\_ :  
 \_\_\_\_\_ :ЗУ134  
 обозначение земельного участка

Система координат \_\_\_\_\_ 31.1 \_\_\_\_\_ Зона № \_\_\_\_\_ 1 \_\_\_\_\_

Обозначение характерных точек границ	Координаты, м		Метод определения координат	Формулы, примененные для расчета средней квадратической погрешности определения координат характерных точек границ (Mt), с подставленными в такие формулы значениями и итоговые (вычисленные) значения Mt, м	Описание закрепления точки
	X	Y			
1	2	3	4	5	6
н6048У	392 568,66	1 329 082,25	Метод спутниковых геодезических измерений (определений)	$\sqrt{(m0^2 + m1^2)} = \sqrt{(0,07^2 + 0,07^2)} = 0,10$	—
н6049У	392 566,83	1 329 088,69			
н6050У	392 563,68	1 329 087,83			
н6051У	392 565,51	1 329 081,79			
н22684 У	392 565,41	1 329 081,76			
н6052У	392 566,64	1 329 077,73			
н11218 У	392 569,54	1 329 078,64			
н15705 У	392 568,79	1 329 081,71			
н6048У	392 568,66	1 329 082,25			

435

**2. Сведения о частях границ образуемого земельного участка** \_\_\_\_\_ :  
 \_\_\_\_\_ :ЗУ134  
 обозначение земельного участка

Обозначение части границ		Горизонтальное проложение (S), м	Описание прохождения части границ	Сведения о согласовании местоположения границ (согласовано/спорное)
от т.	до т.			
1	2	3	4	5
н6048У	н6049У	6,69	—	согласовано
н6049У	н6050У	3,27		
н6050У	н6051У	6,31		

1	2	3	4	5
н6051У	н22684У	0,10	—	согласовано
н22684У	н6052У	4,21		
н6052У	н11218У	3,04		
н11218У	н15705У	3,16		
н15705У	н6048У	0,56		

**3. Сведения о характеристиках образуемого земельного участка** :ЗУ134 :  
 обозначение земельного участка

№ п/п	Наименование характеристики земельного участка	Значение характеристики
1	2	3
1.	Адрес земельного участка	308001, Российская Федерация, Белгородская область, Белгород г, ГСК Дружба тер
1.1.	Сведения о местоположении земельного участка (при отсутствии адреса) в структурированном в соответствии с федеральной информационной адресной системой виде	—
1.2.	Дополнительные сведения о местоположении земельного участка	—
2.	Категория земель	Земли населенных пунктов
3.	Вид (виды) разрешенного использования	размещение гаражей для собственных нужд
3.1.	Дополнительные сведения об использовании земельного участка	—
4.	Реестровый номер границ территориальной зоны или в случае отсутствия такого реестрового номера ее индивидуальное обозначение (вид, тип, номер, индекс)	—
5.	Площадь земельного участка ± величина погрешности определения (вычисления) площади ( $P \pm \Delta P$ ), м <sup>2</sup>	$33 \pm 2,00$
6.	Формула, примененная для вычисления предельной погрешности определения площади земельного участка, с подставленными значениями и итоговые (вычисленные) значения	$3,5 * M_t * \sqrt{P} = 3,5 * 0,10 * \sqrt{(33,00)} = 2$
7.	Предельный минимальный и максимальный размеры земельного участка ( $R_{мин}$ ) и ( $R_{макс}$ ), м <sup>2</sup>	$R_{мин} = —$ $R_{макс} = —$
8.	Кадастровый или иной государственный учетный номер (инвентарный) объекта недвижимости, расположенного на образуемом земельном участке	31:16:0222014:106
9.	Кадастровые номера исходных земельных участков	—

1	2	3
9.1.	Кадастровый номер входящего в состав земельного участка, представляющего собой единое землепользование (номер контура многоконтурного земельного участка), преобразование которого осуществляется	—
9.2.	Кадастровые номера земельных участков, исключаемых из состава измененного (исходного) земельного участка, представляющего собой единое землепользование	—
9.3.	Кадастровый или иной государственный учетный номер (инвентарный) объекта недвижимости, расположенного на измененном земельном участке	—
10.	Условный номер земельного участка	157
11.	Учетный номер проекта межевания территории	—
12.	Дополнительные сведения об образовании земельного участка	—
13.	Сведения о земельных участках (землях общего пользования, территории общего пользования), посредством которых обеспечивается доступ	—
14.	Иные сведения	—

**4. Пояснения к сведениям об образуемом земельном участке** \_\_\_\_\_ :  
 \_\_\_\_\_ :ЗУ134  
 \_\_\_\_\_ :  
 обозначение земельного участка

1. \_\_\_\_\_

**1. Сведения о характерных точках границ образуемого земельного участка** \_\_\_\_\_ :  
 \_\_\_\_\_ :ЗУ135  
 \_\_\_\_\_ :  
 обозначение земельного участка

Система координат \_\_\_\_\_ 31.1 \_\_\_\_\_ Зона № \_\_\_\_\_ 1 \_\_\_\_\_

Обозначение характерных точек границ	Координаты, м		Метод определения координат	Формулы, примененные для расчета средней квадратической погрешности определения координат характерных точек границ (Mt), с подставленными в такие формулы значениями и итоговые (вычисленные) значения Mt, м	Описание закрепления точки
	X	Y			
1	2	3	4	5	6
н11868 у	392 508,75	1 329 068,41	Метод спутниковых геодезических измерений (определений)	$\sqrt{(m0^2 + m1^2)} = \sqrt{(0,07^2 + 0,07^2)} = 0,10$	—

1	2	3	4	5	6
н22668 У	392 509,85	1 329 069,03	Метод спутниковых геодезических измерений (определений)	$\sqrt{(m_0^2 + m_1^2)} = \sqrt{(0,07^2 + 0,07^2)} = 0,10$	—
н11869 У	392 511,82	1 329 070,13			
н11870 У	392 508,87	1 329 075,74			
н22588 У	392 506,73	1 329 074,61			
н11871 У	392 505,76	1 329 074,09			
н11868 У	392 508,75	1 329 068,41			

**2. Сведения о частях границ образуемого земельного участка** \_\_\_\_\_:ЗУ135 \_\_\_\_\_:  
 обозначение земельного участка

Обозначение части границ		Горизонтальное проложение (S), м	Описание прохождения части границ	Сведения о согласовании местоположения границ (согласовано/спорное)
от т.	до т.			
1	2	3	4	5
н11868У	н22668У	1,26	—	согласовано
н22668У	н11869У	2,26		
н11869У	н11870У	6,34		
н11870У	н22588У	2,42		
н22588У	н11871У	1,10		
н11871У	н11868У	6,42		

**3. Сведения о характеристиках образуемого земельного участка** \_\_\_\_\_:ЗУ135 \_\_\_\_\_:  
 обозначение земельного участка

№ п/п	Наименование характеристики земельного участка	Значение характеристики
1	2	3
1.	Адрес земельного участка	308001, Российская Федерация, Белгородская область, Белгород г, ГСК Дружба тер
1.1.	Сведения о местоположении земельного участка (при отсутствии адреса) в структурированном в соответствии с федеральной информационной адресной системой виде	—
1.2.	Дополнительные сведения о местоположении земельного участка	—
2.	Категория земель	Земли населенных пунктов
3.	Вид (виды) разрешенного использования	размещение гаражей для собственных нужд

1	2	3
3.1.	Дополнительные сведения об использовании земельного участка	—
4.	Реестровый номер границ территориальной зоны или в случае отсутствия такого реестрового номера ее индивидуальное обозначение (вид, тип, номер, индекс)	—
5.	Площадь земельного участка ± величина погрешности определения (вычисления) площади ( $P \pm \Delta P$ ), м <sup>2</sup>	22 ± 2,00
6.	Формула, примененная для вычисления предельной погрешности определения площади земельного участка, с подставленными значениями и итоговые (вычисленные) значения	$3,5 * M_t * \sqrt{P} = 3,5 * 0,10 * \sqrt{(22,00)} = 2$
7.	Предельный минимальный и максимальный размеры земельного участка ( $R_{\text{мин}}$ и $R_{\text{макс}}$ ), м <sup>2</sup>	$R_{\text{мин}} = \text{—}$ $R_{\text{макс}} = \text{—}$
8.	Кадастровый или иной государственный учетный номер (инвентарный) объекта недвижимости, расположенного на образуемом земельном участке	—
9.	Кадастровые номера исходных земельных участков	—
9.1.	Кадастровый номер входящего в состав земельного участка, представляющего собой единое землепользование (номер контура многоконтурного земельного участка), преобразование которого осуществляется	—
9.2.	Кадастровые номера земельных участков, исключаемых из состава измененного (исходного) земельного участка, представляющего собой единое землепользование	—
9.3.	Кадастровый или иной государственный учетный номер (инвентарный) объекта недвижимости, расположенного на измененном земельном участке	—
10.	Условный номер земельного участка	23
11.	Учетный номер проекта межевания территории	—
12.	Дополнительные сведения об образовании земельного участка	—
13.	Сведения о земельных участках (землях общего пользования, территории общего пользования), посредством которых обеспечивается доступ	—
14.	Иные сведения	—

**4. Пояснения к сведениям об образуемом земельном участке** \_\_\_\_\_ :ЗУ135 \_\_\_\_\_ :  
 обозначение земельного участка

1. \_\_\_\_\_

**1. Сведения о характерных точках границ образуемого земельного участка** \_\_\_\_\_ :ЗУ136 \_\_\_\_\_ :  
 обозначение земельного участка

Система координат \_\_\_\_\_ 31.1 \_\_\_\_\_ Зона № \_\_\_\_\_ 1 \_\_\_\_\_

Обозначение характерных точек границ	Координаты, м		Метод определения координат	Формулы, примененные для расчета средней квадратической погрешности определения координат характерных точек границ (Mt), с подставленными в такие формулы значениями и итоговые (вычисленные) значения Mt, м	Описание закрепления точки
	X	Y			
1	2	3	4	5	6
н11872 У	392 516,94	1 329 072,94	Метод спутниковых геодезических измерений (определений)	$\sqrt{(m0^2 + m1^2)} = \sqrt{(0,07^2 + 0,07^2)} = 0,10$	—
н11873 У	392 514,13	1 329 078,56			
н11874 У	392 508,87	1 329 075,74			
н11875 У	392 511,82	1 329 070,13			
н11876 У	392 515,59	1 329 072,23			
н11872 У	392 516,94	1 329 072,94			

440

**2. Сведения о частях границ образуемого земельного участка** \_\_\_\_\_ :ЗУ136 \_\_\_\_\_ :  
 обозначение земельного участка

Обозначение части границ		Горизонтальное проложение (S), м	Описание прохождения части границ	Сведения о согласовании местоположения границ (согласовано/спорное)
от т.	до т.			
1	2	3	4	5
н11872У	н11873У	6,28	—	согласовано
н11873У	н11874У	5,97		
н11874У	н11875У	6,34		
н11875У	н11876У	4,32		
н11876У	н11872У	1,53		



3. Сведения о характеристиках образуемого земельного участка _____ :ЗУ136 _____ :		
_____ обозначение земельного участка		
№ п/п	Наименование характеристики земельного участка	Значение характеристики
1	2	3
1.	Адрес земельного участка	308001, Российская Федерация, Белгородская область, Белгород г, ГСК Дружба тер
1.1.	Сведения о местоположении земельного участка (при отсутствии адреса) в структурированном в соответствии с федеральной информационной адресной системой виде	—
1.2.	Дополнительные сведения о местоположении земельного участка	—
2.	Категория земель	Земли населенных пунктов
3.	Вид (виды) разрешенного использования	размещение гаражей для собственных нужд
3.1.	Дополнительные сведения об использовании земельного участка	—
4.	Реестровый номер границ территориальной зоны или в случае отсутствия такого реестрового номера ее индивидуальное обозначение (вид, тип, номер, индекс)	—
5.	Площадь земельного участка ± величина погрешности определения (вычисления) площади ( $P \pm \Delta P$ ), м <sup>2</sup>	37 ± 2,00
6.	Формула, примененная для вычисления предельной погрешности определения площади земельного участка, с подставленными значениями и итоговые (вычисленные) значения	$3,5 * M_t * \sqrt{P} = 3,5 * 0,10 * \sqrt{(37,00)} = 2$
7.	Предельный минимальный и максимальный размеры земельного участка ( $R_{\text{мин}}$ и $R_{\text{макс}}$ ), м <sup>2</sup>	$R_{\text{мин}} = \text{—}$ $R_{\text{макс}} = \text{—}$
8.	Кадастровый или иной государственный учетный номер (инвентарный) объекта недвижимости, расположенного на образуемом земельном участке	—
9.	Кадастровые номера исходных земельных участков	—
9.1.	Кадастровый номер входящего в состав земельного участка, представляющего собой единое землепользование (номер контура многоконтурного земельного участка), преобразование которого осуществляется	—
9.2.	Кадастровые номера земельных участков, исключаемых из состава измененного (исходного) земельного участка, представляющего собой единое землепользование	—

1	2	3
9.3.	Кадастровый или иной государственный учетный номер (инвентарный) объекта недвижимости, расположенного на измененном земельном участке	—
10.	Условный номер земельного участка	22
11.	Учетный номер проекта межевания территории	—
12.	Дополнительные сведения об образовании земельного участка	—
13.	Сведения о земельных участках (землях общего пользования, территории общего пользования), посредством которых обеспечивается доступ	—
14.	Иные сведения	—

**4. Пояснения к сведениям об образуемом земельном участке** \_\_\_\_\_ :  
 \_\_\_\_\_ :  
 обозначение земельного участка

1. \_\_\_\_\_

**1. Сведения о характерных точках границ образуемого земельного участка** \_\_\_\_\_ :  
 \_\_\_\_\_ :  
 обозначение земельного участка

Система координат \_\_\_\_\_ 31.1 \_\_\_\_\_ Зона № \_\_\_\_\_ 1 \_\_\_\_\_

Обозначение характерных точек границ	Координаты, м		Метод определения координат	Формулы, примененные для расчета средней квадратической погрешности определения координат характерных точек границ (Mt), с подставленными в такие формулы значениями и итоговые (вычисленные) значения Mt, м	Описание закрепления точки
	X	Y			
1	2	3	4	5	6
н11891 у	392 507,88	1 329 060,71	Метод спутниковых геодезических измерений (определений)	$\sqrt{(m_0^2 + m_1^2)} = \sqrt{(0,07^2 + 0,07^2)} = 0,10$	—
н11892 у	392 504,82	1 329 066,21			
н11893 у	392 502,58	1 329 064,97			
н11894 у	392 500,91	1 329 064,04			
н11895 у	392 503,97	1 329 058,54			

1	2	3	4	5	6
н11891У	392 507,88	1 329 060,71	Метод спутниковых геодезических измерений (определений)	$\sqrt{(m0^2 + m1^2)} = \sqrt{(0,07^2 + 0,07^2)} = 0,10$	—

**2. Сведения о частях границ образуемого земельного участка** \_\_\_\_\_ :ЗУ137 \_\_\_\_\_ :  
 обозначение земельного участка

Обозначение части границ		Горизонтальное проложение (S), м	Описание прохождения части границ	Сведения о согласовании местоположения границ (согласовано/спорное)
от т.	до т.			
1	2	3	4	5
н11891У	н11892У	6,29	—	согласовано
н11892У	н11893У	2,56		
н11893У	н11894У	1,91		
н11894У	н11895У	6,29		
н11895У	н11891У	4,47		

**3. Сведения о характеристиках образуемого земельного участка** \_\_\_\_\_ :ЗУ137 \_\_\_\_\_ :  
 обозначение земельного участка

№ п/п	Наименование характеристики земельного участка	Значение характеристики
1	2	3
1.	Адрес земельного участка	308001, Российская Федерация, Белгородская область, Белгород г, ГСК Дружба тер
1.1.	Сведения о местоположении земельного участка (при отсутствии адреса) в структурированном в соответствии с федеральной информационной адресной системой виде	—
1.2.	Дополнительные сведения о местоположении земельного участка	—
2.	Категория земель	Земли населенных пунктов
3.	Вид (виды) разрешенного использования	размещение гаражей для собственных нужд
3.1.	Дополнительные сведения об использовании земельного участка	—
4.	Реестровый номер границ территориальной зоны или в случае отсутствия такого реестрового номера ее индивидуальное обозначение (вид, тип, номер, индекс)	—
5.	Площадь земельного участка ± величина погрешности определения (вычисления) площади ( $P \pm \Delta P$ ), м <sup>2</sup>	28 ± 2,00
6.	Формула, примененная для вычисления предельной погрешности определения площади земельного участка, с подставленными значениями и итоговые (вычисленные) значения	$3,5 * M_t * \sqrt{P} = 3,5 * 0,10 * \sqrt{(28,00)} = 2$

1	2	3
7.	Предельный минимальный и максимальный размеры земельного участка (Рмин) и (Рмакс), м <sup>2</sup>	Рмин = — Рмакс = —
8.	Кадастровый или иной государственный учетный номер (инвентарный) объекта недвижимости, расположенного на образуемом земельном участке	—
9.	Кадастровые номера исходных земельных участков	—
9.1.	Кадастровый номер входящего в состав земельного участка, представляющего собой единое землепользование (номер контура многоконтурного земельного участка), преобразование которого осуществляется	—
9.2.	Кадастровые номера земельных участков, исключаемых из состава измененного (исходного) земельного участка, представляющего собой единое землепользование	—
9.3.	Кадастровый или иной государственный учетный номер (инвентарный) объекта недвижимости, расположенного на измененном земельном участке	—
10.	Условный номер земельного участка	18
11.	Учетный номер проекта межевания территории	—
12.	Дополнительные сведения об образовании земельного участка	—
13.	Сведения о земельных участках (землях общего пользования, территории общего пользования), посредством которых обеспечивается доступ	—
14.	Иные сведения	—
<b>4. Пояснения к сведениям об образуемом земельном участке</b>		:ЗУ137 : обозначение земельного участка
1.	—	—

**1. Сведения о характерных точках границ образуемого земельного участка** \_\_\_\_\_ :  
 \_\_\_\_\_ :ЗУ138  
 обозначение земельного участка

Система координат \_\_\_\_\_ 31.1 \_\_\_\_\_ Зона № \_\_\_\_\_ 1 \_\_\_\_\_

Обозначение характерных точек границ	Координаты, м		Метод определения координат	Формулы, примененные для расчета средней квадратической погрешности определения координат характерных точек границ (Mt), с подставленными в такие формулы значениями и итоговые (вычисленные) значения Mt, м	Описание закрепления точки
	X	Y			
1	2	3	4	5	6
н11901 У	392 500,26	1 329 056,47	Метод спутниковых геодезических измерений (определений)	$\sqrt{(m_0^2 + m_1^2)} = \sqrt{(0,07^2 + 0,07^2)} = 0,10$	—
н11902 У	392 497,20	1 329 061,97			
н11903 У	392 496,05	1 329 061,38			
н11904 У	392 493,11	1 329 059,72			
н11905 У	392 496,18	1 329 054,20			
н11901 У	392 500,26	1 329 056,47			

445

**2. Сведения о частях границ образуемого земельного участка** \_\_\_\_\_ :  
 \_\_\_\_\_ :ЗУ138  
 обозначение земельного участка

Обозначение части границ		Горизонтальное проложение (S), м	Описание прохождения части границ	Сведения о согласовании местоположения границ (согласовано/спорное)
от т.	до т.			
1	2	3	4	5
н11901У	н11902У	6,29	—	согласовано
н11902У	н11903У	1,29		
н11903У	н11904У	3,38		
н11904У	н11905У	6,32		
н11905У	н11901У	4,67		

**3. Сведения о характеристиках образуемого земельного участка** \_\_\_\_\_ :  
 \_\_\_\_\_ :ЗУ138  
 обозначение земельного участка

№ п/п	Наименование характеристики земельного участка	Значение характеристики
-------	--	-------------------------

1	2	3
1.	Адрес земельного участка	308001, Российская Федерация, Белгородская область, Белгород г, ГСК Дружба тер
1.1.	Сведения о местоположении земельного участка (при отсутствии адреса) в структурированном в соответствии с федеральной информационной адресной системой виде	—
1.2.	Дополнительные сведения о местоположении земельного участка	—
2.	Категория земель	Земли населенных пунктов
3.	Вид (виды) разрешенного использования	размещение гаражей для собственных нужд
3.1.	Дополнительные сведения об использовании земельного участка	—
4.	Реестровый номер границ территориальной зоны или в случае отсутствия такого реестрового номера ее индивидуальное обозначение (вид, тип, номер, индекс)	—
5.	Площадь земельного участка ± величина погрешности определения (вычисления) площади ( $P \pm \Delta P$ ), м <sup>2</sup>	30 ± 2,00
6.	Формула, примененная для вычисления предельной погрешности определения площади земельного участка, с подставленными значениями и итоговые (вычисленные) значения	$3,5 * M_t * \sqrt{P} = 3,5 * 0,10 * \sqrt{(30,00)} = 2$
7.	Предельный минимальный и максимальный размеры земельного участка ( $R_{\text{мин}}$ и $R_{\text{макс}}$ ), м <sup>2</sup>	$R_{\text{мин}} = \text{—}$ $R_{\text{макс}} = \text{—}$
8.	Кадастровый или иной государственный учетный номер (инвентарный) объекта недвижимости, расположенного на образуемом земельном участке	—
9.	Кадастровые номера исходных земельных участков	—
9.1.	Кадастровый номер входящего в состав земельного участка, представляющего собой единое землепользование (номер контура многоконтурного земельного участка), преобразование которого осуществляется	—
9.2.	Кадастровые номера земельных участков, исключаемых из состава измененного (исходного) земельного участка, представляющего собой единое землепользование	—
9.3.	Кадастровый или иной государственный учетный номер (инвентарный) объекта недвижимости, расположенного на измененном земельном участке	—

1	2	3
10.	Условный номер земельного участка	16
11.	Учетный номер проекта межевания территории	—
12.	Дополнительные сведения об образовании земельного участка	—
13.	Сведения о земельных участках (землях общего пользования, территории общего пользования), посредством которых обеспечивается доступ	—
14.	Иные сведения	—

**4. Пояснения к сведениям об образуемом земельном участке** \_\_\_\_\_ :ЗУ138 :  
 обозначение земельного участка

1. \_\_\_\_\_

**1. Сведения о характерных точках границ образуемого земельного участка** \_\_\_\_\_ :ЗУ139 :  
 обозначение земельного участка

Система координат \_\_\_\_\_ 31.1 \_\_\_\_\_ Зона № \_\_\_\_\_ 1

Обозначение характерных точек границ	Координаты, м		Метод определения координат	Формулы, примененные для расчета средней квадратической погрешности определения координат характерных точек границ (Mt), с подставленными в такие формулы значениями и итоговые (вычисленные) значения Mt, м	Описание закрепления точки
	X	Y			
1	2	3	4	5	6
н11995 у	392 464,17	1 328 988,65	Метод спутниковых геодезических измерений (определений)	$\sqrt{(m0^2 + m1^2)} = \sqrt{(0,07^2 + 0,07^2)} = 0,10$	—
н11996 у	392 470,49	1 328 989,87			
н11997 у	392 469,77	1 328 993,56			
н11998 у	392 469,54	1 328 993,51			
н11999 у	392 463,43	1 328 992,26			
н11995 у	392 464,17	1 328 988,65			

**2. Сведения о частях границ образуемого земельного участка** \_\_\_\_\_ :ЗУ139 \_\_\_\_\_ :  
 обозначение земельного участка

Обозначение части границ		Горизонтальное проложение (S), м	Описание прохождения части границ	Сведения о согласовании местоположения границ (согласовано/спорное)
от т.	до т.			
1	2	3	4	5
н11995У	н11996У	6,44	—	согласовано
н11996У	н11997У	3,76		
н11997У	н11998У	0,24		
н11998У	н11999У	6,24		
н11999У	н11995У	3,69		

**3. Сведения о характеристиках образуемого земельного участка** \_\_\_\_\_ :ЗУ139 \_\_\_\_\_ :  
 обозначение земельного участка

№ п/п	Наименование характеристики земельного участка	Значение характеристики
1	2	3
1.	Адрес земельного участка	308001, Российская Федерация, Белгородская область, Белгород г, ГСК Дружба тер
1.1.	Сведения о местоположении земельного участка (при отсутствии адреса) в структурированном в соответствии с федеральной информационной адресной системой виде	—
1.2.	Дополнительные сведения о местоположении земельного участка	—
2.	Категория земель	Земли населенных пунктов
3.	Вид (виды) разрешенного использования	размещение гаражей для собственных нужд
3.1.	Дополнительные сведения об использовании земельного участка	—
4.	Реестровый номер границ территориальной зоны или в случае отсутствия такого реестрового номера ее индивидуальное обозначение (вид, тип, номер, индекс)	—
5.	Площадь земельного участка ± величина погрешности определения (вычисления) площади ( $P \pm \Delta P$ ), м <sup>2</sup>	24 ± 2,00
6.	Формула, примененная для вычисления предельной погрешности определения площади земельного участка, с подставленными значениями и итоговые (вычисленные) значения	$3,5 * M_t * \sqrt{P} = 3,5 * 0,10 * \sqrt{(24,00)} = 2$
7.	Предельный минимальный и максимальный размеры земельного участка (Рмин) и (Рмакс), м <sup>2</sup>	Рмин = — Рмакс = —



1	2	3
8.	Кадастровый или иной государственный учетный номер (инвентарный) объекта недвижимости, расположенного на образуемом земельном участке	—
9.	Кадастровые номера исходных земельных участков	—
9.1.	Кадастровый номер входящего в состав земельного участка, представляющего собой единое землепользование (номер контура многоконтурного земельного участка), преобразование которого осуществляется	—
9.2.	Кадастровые номера земельных участков, исключаемых из состава измененного (исходного) земельного участка, представляющего собой единое землепользование	—
9.3.	Кадастровый или иной государственный учетный номер (инвентарный) объекта недвижимости, расположенного на измененном земельном участке	—
10.	Условный номер земельного участка	76
11.	Учетный номер проекта межевания территории	—
12.	Дополнительные сведения об образовании земельного участка	—
13.	Сведения о земельных участках (землях общего пользования, территории общего пользования), посредством которых обеспечивается доступ	—
14.	Иные сведения	—

449

**4. Пояснения к сведениям об образуемом земельном участке** \_\_\_\_\_ :  
 \_\_\_\_\_  
 обозначение земельного участка

1. \_\_\_\_\_

**1. Сведения о характерных точках границ образуемого земельного участка** \_\_\_\_\_ :  
 \_\_\_\_\_  
 обозначение земельного участка

Система координат \_\_\_\_\_ 31.1 \_\_\_\_\_ Зона № \_\_\_\_\_ 1 \_\_\_\_\_

Обозначение характерных точек границ	Координаты, м		Метод определения координат	Формулы, примененные для расчета средней квадратической погрешности определения координат характерных точек границ (Mt), с подставленными в такие формулы значениями и итоговые (вычисленные) значения Mt, м	Описание закрепления точки
	X	Y			

1	2	3	4	5	6
н12007 У	392 464,71	1 328 976,75	Метод спутниковых геодезических измерений (определений)	$\sqrt{(m0^2 + m1^2)} = \sqrt{(0,07^2 + 0,07^2)} = 0,10$	—
н12008 У	392 471,19	1 328 977,86			
н12009 У	392 471,58	1 328 977,93			
н12010 У	392 470,93	1 328 981,86			
н12011 У	392 465,52	1 328 980,90			
н12012 У	392 466,04	1 328 977,62			
н12013 У	392 464,60	1 328 977,38			
н12007 У	392 464,71	1 328 976,75			

450

**2. Сведения о частях границ образуемого земельного участка** \_\_\_\_\_ :ЗУ140 \_\_\_\_\_ :  
 обозначение земельного участка

Обозначение части границ		Горизонтальное проложение (S), м	Описание прохождения части границ	Сведения о согласовании местоположения границ (согласовано/спорное)
от т.	до т.			
1	2	3	4	5
н12007У	н12008У	6,57	—	согласовано
н12008У	н12009У	0,40		
н12009У	н12010У	3,98		
н12010У	н12011У	5,49		
н12011У	н12012У	3,32		
н12012У	н12013У	1,46		
н12013У	н12007У	0,64		

**3. Сведения о характеристиках образуемого земельного участка** \_\_\_\_\_ :ЗУ140 \_\_\_\_\_ :  
 обозначение земельного участка

№ п/п	Наименование характеристики земельного участка	Значение характеристики
1	2	3

1	2	3
1.	Адрес земельного участка	308001, Российская Федерация, Белгородская область, Белгород г, ГСК Дружба тер
1.1.	Сведения о местоположении земельного участка (при отсутствии адреса) в структурированном в соответствии с федеральной информационной адресной системой виде	—
1.2.	Дополнительные сведения о местоположении земельного участка	—
2.	Категория земель	Земли населенных пунктов
3.	Вид (виды) разрешенного использования	размещение гаражей для собственных нужд
3.1.	Дополнительные сведения об использовании земельного участка	—
4.	Реестровый номер границ территориальной зоны или в случае отсутствия такого реестрового номера ее индивидуальное обозначение (вид, тип, номер, индекс)	—
5.	Площадь земельного участка ± величина погрешности определения (вычисления) площади ( $P \pm \Delta P$ ), м <sup>2</sup>	23 ± 2,00
6.	Формула, примененная для вычисления предельной погрешности определения площади земельного участка, с подставленными значениями и итоговые (вычисленные) значения	$3,5 * M_t * \sqrt{P} = 3,5 * 0,10 * \sqrt{(23,00)} = 2$
7.	Предельный минимальный и максимальный размеры земельного участка ( $R_{\text{мин}}$ и $R_{\text{макс}}$ ), м <sup>2</sup>	$R_{\text{мин}} = \text{—}$ $R_{\text{макс}} = \text{—}$
8.	Кадастровый или иной государственный учетный номер (инвентарный) объекта недвижимости, расположенного на образуемом земельном участке	—
9.	Кадастровые номера исходных земельных участков	—
9.1.	Кадастровый номер входящего в состав земельного участка, представляющего собой единое землепользование (номер контура многоконтурного земельного участка), преобразование которого осуществляется	—
9.2.	Кадастровые номера земельных участков, исключаемых из состава измененного (исходного) земельного участка, представляющего собой единое землепользование	—
9.3.	Кадастровый или иной государственный учетный номер (инвентарный) объекта недвижимости, расположенного на измененном земельном участке	—

1	2	3
10.	Условный номер земельного участка	73
11.	Учетный номер проекта межевания территории	—
12.	Дополнительные сведения об образовании земельного участка	—
13.	Сведения о земельных участках (землях общего пользования, территории общего пользования), посредством которых обеспечивается доступ	—
14.	Иные сведения	—

**4. Пояснения к сведениям об образуемом земельном участке** \_\_\_\_\_ :ЗУ140 \_\_\_\_\_ :  
 обозначение земельного участка

1. \_\_\_\_\_

**1. Сведения о характерных точках границ образуемого земельного участка** \_\_\_\_\_ :ЗУ141 \_\_\_\_\_ :  
 обозначение земельного участка

Система координат \_\_\_\_\_ 31.1 \_\_\_\_\_ Зона № \_\_\_\_\_ 1 \_\_\_\_\_

Обозначение характерных точек границ	Координаты, м		Метод определения координат	Формулы, примененные для расчета средней квадратической погрешности определения координат характерных точек границ (Mt), с подставленными в такие формулы значениями и итоговые (вычисленные) значения Mt, м	Описание закрепления точки
	X	Y			
1	2	3	4	5	6
н12068 у	392 505,00	1 329 098,96	Метод спутниковых геодезических измерений (определений)	$\sqrt{(m_0^2 + m_1^2)} = \sqrt{(0,07^2 + 0,07^2)} = 0,10$	—
н12069 у	392 499,53	1 329 095,98			
н12070 у	392 502,70	1 329 090,40			
н19806 у	392 506,51	1 329 092,41			
н12071 у	392 508,10	1 329 093,25			
н12068 у	392 505,00	1 329 098,96			

**2. Сведения о частях границ образуемого земельного участка** \_\_\_\_\_ :ЗУ141 \_\_\_\_\_ :  
 обозначение земельного участка

Обозначение части границ		Горизонтальное проложение (S), м	Описание прохождения части границ	Сведения о согласовании местоположения границ (согласовано/спорное)
от т.	до т.			
1	2	3	4	5
н12068У	н12069У	6,23	—	согласовано
н12069У	н12070У	6,42		
н12070У	н19806У	4,31		
н19806У	н12071У	1,80		
н12071У	н12068У	6,50		

**3. Сведения о характеристиках образуемого земельного участка** \_\_\_\_\_ :ЗУ141 \_\_\_\_\_ :  
 обозначение земельного участка

№ п/п	Наименование характеристики земельного участка	Значение характеристики
1	2	3
1.	Адрес земельного участка	308001, Российская Федерация, Белгородская область, Белгород г, ГСК Дружба тер
1.1.	Сведения о местоположении земельного участка (при отсутствии адреса) в структурированном в соответствии с федеральной информационной адресной системой виде	—
1.2.	Дополнительные сведения о местоположении земельного участка	—
2.	Категория земель	Земли населенных пунктов
3.	Вид (виды) разрешенного использования	размещение гаражей для собственных нужд
3.1.	Дополнительные сведения об использовании земельного участка	—
4.	Реестровый номер границ территориальной зоны или в случае отсутствия такого реестрового номера ее индивидуальное обозначение (вид, тип, номер, индекс)	—
5.	Площадь земельного участка ± величина погрешности определения (вычисления) площади ( $P \pm \Delta P$ ), м <sup>2</sup>	40 ± 2,00
6.	Формула, примененная для вычисления предельной погрешности определения площади земельного участка, с подставленными значениями и итоговые (вычисленные) значения	$3,5 * M_t * \sqrt{P} = 3,5 * 0,10 * \sqrt{(40,00)} = 2$
7.	Предельный минимальный и максимальный размеры земельного участка (Рмин) и (Рмакс), м <sup>2</sup>	Рмин = — Рмакс = —

1	2	3
8.	Кадастровый или иной государственный учетный номер (инвентарный) объекта недвижимости, расположенного на образуемом земельном участке	31:16:0222014:97
9.	Кадастровые номера исходных земельных участков	—
9.1.	Кадастровый номер входящего в состав земельного участка, представляющего собой единое землепользование (номер контура многоконтурного земельного участка), преобразование которого осуществляется	—
9.2.	Кадастровые номера земельных участков, исключаемых из состава измененного (исходного) земельного участка, представляющего собой единое землепользование	—
9.3.	Кадастровый или иной государственный учетный номер (инвентарный) объекта недвижимости, расположенного на измененном земельном участке	—
10.	Условный номер земельного участка	111
11.	Учетный номер проекта межевания территории	—
12.	Дополнительные сведения об образовании земельного участка	—
13.	Сведения о земельных участках (землях общего пользования, территории общего пользования), посредством которых обеспечивается доступ	—
14.	Иные сведения	—

454

**4. Пояснения к сведениям об образуемом земельном участке** \_\_\_\_\_ :  
 \_\_\_\_\_  
 обозначение земельного участка

1. \_\_\_\_\_

**1. Сведения о характерных точках границ образуемого земельного участка** \_\_\_\_\_ :  
 \_\_\_\_\_  
 обозначение земельного участка

Система координат \_\_\_\_\_ 31.1 \_\_\_\_\_ Зона № \_\_\_\_\_ 1 \_\_\_\_\_

Обозначение характерных точек границ	Координаты, м		Метод определения координат	Формулы, примененные для расчета средней квадратической погрешности определения координат характерных точек границ (Mt), с подставленными в такие формулы значениями и итоговые (вычисленные) значения Mt, м	Описание закрепления точки
	X	Y			

1	2	3	4	5	6
н12072 У	392 454,26	1 328 970,08	Метод спутниковых геодезических измерений (определений)	$\sqrt{(m0^2 + m1^2)} = \sqrt{(0,07^2 + 0,07^2)} = 0,10$	—
н12073 У	392 457,90	1 328 970,79			
н12074 У	392 456,73	1 328 976,59			
н12075 У	392 453,03	1 328 975,60			
н12072 У	392 454,26	1 328 970,08			

**2. Сведения о частях границ образуемого земельного участка** \_\_\_\_\_ :  
\_\_\_\_\_ :  
\_\_\_\_\_ обозначение земельного участка

Обозначение части границ		Горизонтальное проложение (S), м	Описание прохождения части границ	Сведения о согласовании местоположения границ (согласовано/спорное)
от т.	до т.			
1	2	3	4	5
н12072У	н12073У	3,71	—	согласовано
н12073У	н12074У	5,92		
н12074У	н12075У	3,83		
н12075У	н12072У	5,66		

**3. Сведения о характеристиках образуемого земельного участка** \_\_\_\_\_ :  
\_\_\_\_\_ :  
\_\_\_\_\_ обозначение земельного участка

№ п/п	Наименование характеристики земельного участка	Значение характеристики
1	2	3
1.	Адрес земельного участка	308001, Российская Федерация, Белгородская область, Белгород г, ГСК Дружба тер
1.1.	Сведения о местоположении земельного участка (при отсутствии адреса) в структурированном в соответствии с федеральной информационной адресной системой виде	—
1.2.	Дополнительные сведения о местоположении земельного участка	—
2.	Категория земель	Земли населенных пунктов
3.	Вид (виды) разрешенного использования	размещение гаражей для собственных нужд
3.1.	Дополнительные сведения об использовании земельного участка	—

1	2	3
4.	Реестровый номер границ территориальной зоны или в случае отсутствия такого реестрового номера ее индивидуальное обозначение (вид, тип, номер, индекс)	—
5.	Площадь земельного участка ± величина погрешности определения (вычисления) площади ( $P \pm \Delta P$ ), м <sup>2</sup>	22 ± 2,00
6.	Формула, примененная для вычисления предельной погрешности определения площади земельного участка, с подставленными значениями и итоговые (вычисленные) значения	$3,5 * M_t * \sqrt{P} = 3,5 * 0,10 * \sqrt{(22,00)} = 2$
7.	Предельный минимальный и максимальный размеры земельного участка ( $R_{\text{мин}}$ и $R_{\text{макс}}$ ), м <sup>2</sup>	$R_{\text{мин}} = \text{—}$ $R_{\text{макс}} = \text{—}$
8.	Кадастровый или иной государственный учетный номер (инвентарный) объекта недвижимости, расположенного на образуемом земельном участке	—
9.	Кадастровые номера исходных земельных участков	—
9.1.	Кадастровый номер входящего в состав земельного участка, представляющего собой единое землепользование (номер контура многоконтурного земельного участка), преобразование которого осуществляется	—
9.2.	Кадастровые номера земельных участков, исключаемых из состава измененного (исходного) земельного участка, представляющего собой единое землепользование	—
9.3.	Кадастровый или иной государственный учетный номер (инвентарный) объекта недвижимости, расположенного на измененном земельном участке	—
10.	Условный номер земельного участка	69
11.	Учетный номер проекта межевания территории	—
12.	Дополнительные сведения об образовании земельного участка	—
13.	Сведения о земельных участках (землях общего пользования, территории общего пользования), посредством которых обеспечивается доступ	—
14.	Иные сведения	—
<b>4. Пояснения к сведениям об образуемом земельном участке</b>		<b>:ЗУ142</b> : обозначение земельного участка



1. \_\_\_\_\_

**1. Сведения о характерных точках границ образуемого земельного участка** \_\_\_\_\_ :ЗУ143 :  
 обозначение земельного участка

Система координат \_\_\_\_\_ 31.1 \_\_\_\_\_ Зона № \_\_\_\_\_ 1 \_\_\_\_\_

Обозначение характерных точек границ	Координаты, м		Метод определения координат	Формулы, примененные для расчета средней квадратической погрешности определения координат характерных точек границ (Mt), с подставленными в такие формулы значениями и итоговые (вычисленные) значения Mt, м	Описание закрепления точки
	X	Y			
1	2	3	4	5	6
н6502У	392 466,44	1 329 006,97	Метод спутниковых геодезических измерений (определений)	$\sqrt{(m_0^2 + m_1^2)} = \sqrt{(0,07^2 + 0,07^2)} = 0,10$	—
н12066У	392 460,12	1 329 005,33			
н12177У	392 460,98	1 329 002,03			
н6505У	392 467,30	1 329 003,67			
н6502У	392 466,44	1 329 006,97			

457

**2. Сведения о частях границ образуемого земельного участка** \_\_\_\_\_ :ЗУ143 :  
 обозначение земельного участка

Обозначение части границ		Горизонтальное проложение (S), м	Описание прохождения части границ	Сведения о согласовании местоположения границ (согласовано/спорное)
от т.	до т.			
1	2	3	4	5
н6502У	н12066У	6,53	—	согласовано
н12066У	н12177У	3,41		
н12177У	н6505У	6,53		
н6505У	н6502У	3,41		

**3. Сведения о характеристиках образуемого земельного участка** \_\_\_\_\_ :ЗУ143 :  
 обозначение земельного участка

№ п/п	Наименование характеристики земельного участка	Значение характеристики
1	2	3
1		

1	2	3
1.	Адрес земельного участка	308001, Российская Федерация, Белгородская область, Белгород г, ГСК Дружба тер
1.1.	Сведения о местоположении земельного участка (при отсутствии адреса) в структурированном в соответствии с федеральной информационной адресной системой виде	—
1.2.	Дополнительные сведения о местоположении земельного участка	—
2.	Категория земель	Земли населенных пунктов
3.	Вид (виды) разрешенного использования	размещение гаражей для собственных нужд
3.1.	Дополнительные сведения об использовании земельного участка	—
4.	Реестровый номер границ территориальной зоны или в случае отсутствия такого реестрового номера ее индивидуальное обозначение (вид, тип, номер, индекс)	—
5.	Площадь земельного участка ± величина погрешности определения (вычисления) площади ( $P \pm \Delta P$ ), м <sup>2</sup>	22 ± 2,00
6.	Формула, примененная для вычисления предельной погрешности определения площади земельного участка, с подставленными значениями и итоговые (вычисленные) значения	$3,5 * M_t * \sqrt{P} = 3,5 * 0,10 * \sqrt{(22,00)} = 2$
7.	Предельный минимальный и максимальный размеры земельного участка ( $R_{\text{мин}}$ и $R_{\text{макс}}$ ), м <sup>2</sup>	$R_{\text{мин}} = \text{—}$ $R_{\text{макс}} = \text{—}$
8.	Кадастровый или иной государственный учетный номер (инвентарный) объекта недвижимости, расположенного на образуемом земельном участке	—
9.	Кадастровые номера исходных земельных участков	—
9.1.	Кадастровый номер входящего в состав земельного участка, представляющего собой единое землепользование (номер контура многоконтурного земельного участка), преобразование которого осуществляется	—
9.2.	Кадастровые номера земельных участков, исключаемых из состава измененного (исходного) земельного участка, представляющего собой единое землепользование	—
9.3.	Кадастровый или иной государственный учетный номер (инвентарный) объекта недвижимости, расположенного на измененном земельном участке	—

1	2	3
10.	Условный номер земельного участка	80
11.	Учетный номер проекта межевания территории	—
12.	Дополнительные сведения об образовании земельного участка	—
13.	Сведения о земельных участках (землях общего пользования, территории общего пользования), посредством которых обеспечивается доступ	—
14.	Иные сведения	—

**4. Пояснения к сведениям об образуемом земельном участке** \_\_\_\_\_ :ЗУ143 :  
 обозначение земельного участка

1. \_\_\_\_\_

**1. Сведения о характерных точках границ образуемого земельного участка** \_\_\_\_\_ :ЗУ144 :  
 обозначение земельного участка

Система координат \_\_\_\_\_ 31.1 \_\_\_\_\_ Зона № \_\_\_\_\_ 1

Обозначение характерных точек границ	Координаты, м		Метод определения координат	Формулы, примененные для расчета средней квадратической погрешности определения координат характерных точек границ (Mt), с подставленными в такие формулы значениями и итоговые (вычисленные) значения Mt, м	Описание закрепления точки
	X	Y			
1	2	3	4	5	6
н12195 у	392 454,33	1 329 029,23	Метод спутниковых геодезических измерений (определений)	$\sqrt{(m_0^2 + m_1^2)} = \sqrt{(0,07^2 + 0,07^2)} = 0,10$	—
н20584 у	392 455,24	1 329 025,40			
н12197 у	392 461,68	1 329 027,02			
н12198 у	392 460,91	1 329 030,15			
н12195 у	392 454,33	1 329 029,23			

**2. Сведения о частях границ образуемого земельного участка** \_\_\_\_\_ :  
 обозначение земельного участка

Обозначение части границ		Горизонтальное проложение (S), м	Описание прохождения части границ	Сведения о согласовании местоположения границ (согласовано/спорное)
от т.	до т.			
1	2	3	4	5
н12195У	н20584У	3,94	—	согласовано
н20584У	н12197У	6,64		
н12197У	н12198У	3,22		
н12198У	н12195У	6,64		

**3. Сведения о характеристиках образуемого земельного участка** \_\_\_\_\_ :  
 обозначение земельного участка

№ п/п	Наименование характеристики земельного участка	Значение характеристики
1	2	3
1.	Адрес земельного участка	308001, Российская Федерация, Белгородская область, Белгород г, ГСК Дружба тер
1.1.	Сведения о местоположении земельного участка (при отсутствии адреса) в структурированном в соответствии с федеральной информационной адресной системой виде	—
1.2.	Дополнительные сведения о местоположении земельного участка	—
2.	Категория земель	Земли населенных пунктов
3.	Вид (виды) разрешенного использования	размещение гаражей для собственных нужд
3.1.	Дополнительные сведения об использовании земельного участка	—
4.	Реестровый номер границ территориальной зоны или в случае отсутствия такого реестрового номера ее индивидуальное обозначение (вид, тип, номер, индекс)	—
5.	Площадь земельного участка ± величина погрешности определения (вычисления) площади ( $P \pm \Delta P$ ), м <sup>2</sup>	24 ± 2,00
6.	Формула, примененная для вычисления предельной погрешности определения площади земельного участка, с подставленными значениями и итоговые (вычисленные) значения	$3,5 * M_t * \sqrt{P} = 3,5 * 0,10 * \sqrt{(24,00)} = 2$
7.	Предельный минимальный и максимальный размеры земельного участка (Рмин) и (Рмакс), м <sup>2</sup>	Рмин = — Рмакс = —

1	2	3
8.	Кадастровый или иной государственный учетный номер (инвентарный) объекта недвижимости, расположенного на образуемом земельном участке	—
9.	Кадастровые номера исходных земельных участков	—
9.1.	Кадастровый номер входящего в состав земельного участка, представляющего собой единое землепользование (номер контура многоконтурного земельного участка), преобразование которого осуществляется	—
9.2.	Кадастровые номера земельных участков, исключаемых из состава измененного (исходного) земельного участка, представляющего собой единое землепользование	—
9.3.	Кадастровый или иной государственный учетный номер (инвентарный) объекта недвижимости, расположенного на измененном земельном участке	—
10.	Условный номер земельного участка	87
11.	Учетный номер проекта межевания территории	—
12.	Дополнительные сведения об образовании земельного участка	—
13.	Сведения о земельных участках (землях общего пользования, территории общего пользования), посредством которых обеспечивается доступ	—
14.	Иные сведения	—

461

**4. Пояснения к сведениям об образуемом земельном участке** \_\_\_\_\_ :  
 \_\_\_\_\_  
 обозначение земельного участка

1. \_\_\_\_\_

**1. Сведения о характерных точках границ образуемого земельного участка** \_\_\_\_\_ :  
 \_\_\_\_\_  
 обозначение земельного участка

Система координат \_\_\_\_\_ 31.1 \_\_\_\_\_ Зона № \_\_\_\_\_ 1 \_\_\_\_\_

Обозначение характерных точек границ	Координаты, м		Метод определения координат	Формулы, примененные для расчета средней квадратической погрешности определения координат характерных точек границ (Mt), с подставленными в такие формулы значениями и итоговые (вычисленные) значения Mt, м	Описание закрепления точки
	X	Y			

1	2	3	4	5	6
н12227 У	392 464,20	1 329 016,60	Метод спутниковых геодезических измерений (определений)	$\sqrt{(m0^2 + m1^2)} = \sqrt{(0,07^2 + 0,07^2)} = 0,10$	—
н20585 У	392 457,95	1 329 014,99			
н12229 У	392 458,81	1 329 011,65			
н12230 У	392 464,94	1 329 013,24			
н12227 У	392 464,20	1 329 016,60			

**2. Сведения о частях границ образуемого земельного участка** :ЗУ145 :  
 обозначение земельного участка

Обозначение части границ		Горизонтальное проложение (S), м	Описание прохождения части границ	Сведения о согласовании местоположения границ (согласовано/спорное)
от т.	до т.			
1	2	3	4	5
н12227У	н20585У	6,45	—	согласовано
н20585У	н12229У	3,45		
н12229У	н12230У	6,33		
н12230У	н12227У	3,44		

**3. Сведения о характеристиках образуемого земельного участка** :ЗУ145 :  
 обозначение земельного участка

№ п/п	Наименование характеристики земельного участка	Значение характеристики
1	2	3
1.	Адрес земельного участка	308001, Российская Федерация, Белгородская область, Белгород г, ГСК Дружба тер
1.1.	Сведения о местоположении земельного участка (при отсутствии адреса) в структурированном в соответствии с федеральной информационной адресной системой виде	—
1.2.	Дополнительные сведения о местоположении земельного участка	—
2.	Категория земель	Земли населенных пунктов
3.	Вид (виды) разрешенного использования	размещение гаражей для собственных нужд
3.1.	Дополнительные сведения об использовании земельного участка	—

1	2	3
4.	Реестровый номер границ территориальной зоны или в случае отсутствия такого реестрового номера ее индивидуальное обозначение (вид, тип, номер, индекс)	—
5.	Площадь земельного участка ± величина погрешности определения (вычисления) площади ( $P \pm \Delta P$ ), м <sup>2</sup>	22 ± 2,00
6.	Формула, примененная для вычисления предельной погрешности определения площади земельного участка, с подставленными значениями и итоговые (вычисленные) значения	$3,5 * M_t * \sqrt{P} = 3,5 * 0,10 * \sqrt{(22,00)} = 2$
7.	Предельный минимальный и максимальный размеры земельного участка ( $R_{\text{мин}}$ и $R_{\text{макс}}$ ), м <sup>2</sup>	$R_{\text{мин}} = \text{—}$ $R_{\text{макс}} = \text{—}$
8.	Кадастровый или иной государственный учетный номер (инвентарный) объекта недвижимости, расположенного на образуемом земельном участке	—
9.	Кадастровые номера исходных земельных участков	—
9.1.	Кадастровый номер входящего в состав земельного участка, представляющего собой единое землепользование (номер контура многоконтурного земельного участка), преобразование которого осуществляется	—
9.2.	Кадастровые номера земельных участков, исключаемых из состава измененного (исходного) земельного участка, представляющего собой единое землепользование	—
9.3.	Кадастровый или иной государственный учетный номер (инвентарный) объекта недвижимости, расположенного на измененном земельном участке	—
10.	Условный номер земельного участка	83
11.	Учетный номер проекта межевания территории	—
12.	Дополнительные сведения об образовании земельного участка	—
13.	Сведения о земельных участках (землях общего пользования, территории общего пользования), посредством которых обеспечивается доступ	—
14.	Иные сведения	—
<b>4. Пояснения к сведениям об образуемом земельном участке</b>		<b>:ЗУ145</b> _____ : обозначение земельного участка

1. \_\_\_\_\_

**1. Сведения о характерных точках границ образуемого земельного участка** \_\_\_\_\_ :ЗУ146 \_\_\_\_\_ :  
 обозначение земельного участка

Система координат \_\_\_\_\_ 31.1 \_\_\_\_\_ Зона № \_\_\_\_\_ 1 \_\_\_\_\_

Обозначение характерных точек границ	Координаты, м		Метод определения координат	Формулы, примененные для расчета средней квадратической погрешности определения координат характерных точек границ (Mt), с подставленными в такие формулы значениями и итоговые (вычисленные) значения Mt, м	Описание закрепления точки
	X	Y			
1	2	3	4	5	6
н12239 У	392 464,94	1 329 013,24	Метод спутниковых геодезических измерений (определений)	$\sqrt{(m0^2 + m1^2)} = \sqrt{(0,07^2 + 0,07^2)} = 0,10$	—
н12240 У	392 458,81	1 329 011,65			
н12241 У	392 459,47	1 329 008,24			
н12242 У	392 465,83	1 329 009,80			
н12239 У	392 464,94	1 329 013,24			

464

**2. Сведения о частях границ образуемого земельного участка** \_\_\_\_\_ :ЗУ146 \_\_\_\_\_ :  
 обозначение земельного участка

Обозначение части границ		Горизонтальное проложение (S), м	Описание прохождения части границ	Сведения о согласовании местоположения границ (согласовано/спорное)
от т.	до т.			
1	2	3	4	5
н12239У	н12240У	6,33	—	согласовано
н12240У	н12241У	3,47		
н12241У	н12242У	6,55		
н12242У	н12239У	3,55		

**3. Сведения о характеристиках образуемого земельного участка** \_\_\_\_\_ :ЗУ146 \_\_\_\_\_ :  
 обозначение земельного участка

№ п/п	Наименование характеристики земельного участка	Значение характеристики
1	2	3
1		



1	2	3
1.	Адрес земельного участка	308001, Российская Федерация, Белгородская область, Белгород г, ГСК Дружба тер
1.1.	Сведения о местоположении земельного участка (при отсутствии адреса) в структурированном в соответствии с федеральной информационной адресной системой виде	—
1.2.	Дополнительные сведения о местоположении земельного участка	—
2.	Категория земель	Земли населенных пунктов
3.	Вид (виды) разрешенного использования	размещение гаражей для собственных нужд
3.1.	Дополнительные сведения об использовании земельного участка	—
4.	Реестровый номер границ территориальной зоны или в случае отсутствия такого реестрового номера ее индивидуальное обозначение (вид, тип, номер, индекс)	—
5.	Площадь земельного участка ± величина погрешности определения (вычисления) площади ( $P \pm \Delta P$ ), м <sup>2</sup>	23 ± 2,00
6.	Формула, примененная для вычисления предельной погрешности определения площади земельного участка, с подставленными значениями и итоговые (вычисленные) значения	$3,5 * M_t * \sqrt{P} = 3,5 * 0,10 * \sqrt{(23,00)} = 2$
7.	Предельный минимальный и максимальный размеры земельного участка ( $R_{\text{мин}}$ и $R_{\text{макс}}$ ), м <sup>2</sup>	$R_{\text{мин}} = \text{—}$ $R_{\text{макс}} = \text{—}$
8.	Кадастровый или иной государственный учетный номер (инвентарный) объекта недвижимости, расположенного на образуемом земельном участке	—
9.	Кадастровые номера исходных земельных участков	—
9.1.	Кадастровый номер входящего в состав земельного участка, представляющего собой единое землепользование (номер контура многоконтурного земельного участка), преобразование которого осуществляется	—
9.2.	Кадастровые номера земельных участков, исключаемых из состава измененного (исходного) земельного участка, представляющего собой единое землепользование	—
9.3.	Кадастровый или иной государственный учетный номер (инвентарный) объекта недвижимости, расположенного на измененном земельном участке	—

1	2	3
10.	Условный номер земельного участка	139
11.	Учетный номер проекта межевания территории	—
12.	Дополнительные сведения об образовании земельного участка	—
13.	Сведения о земельных участках (землях общего пользования, территории общего пользования), посредством которых обеспечивается доступ	—
14.	Иные сведения	—

**4. Пояснения к сведениям об образуемом земельном участке** \_\_\_\_\_ :ЗУ146 :  
 обозначение земельного участка

1. \_\_\_\_\_

**1. Сведения о характерных точках границ образуемого земельного участка** \_\_\_\_\_ :ЗУ147 :  
 обозначение земельного участка

Система координат \_\_\_\_\_ 31.1 \_\_\_\_\_ Зона № \_\_\_\_\_ 1

Обозначение характерных точек границ	Координаты, м		Метод определения координат	Формулы, примененные для расчета средней квадратической погрешности определения координат характерных точек границ (Mt), с подставленными в такие формулы значениями и итоговые (вычисленные) значения Mt, м	Описание закрепления точки
	X	Y			
1	2	3	4	5	6
н2891У	392 483,14	1 329 037,13	Метод спутниковых геодезических измерений (определений)	$\sqrt{(m0^2 + m1^2)} = \sqrt{(0,07^2 + 0,07^2)} = 0,10$	—
н2886У	392 483,36	1 329 040,58			
н4596У	392 476,93	1 329 042,70			
н2894У	392 476,33	1 329 040,53			
н2895У	392 476,89	1 329 040,39			
22714	392 476,58	1 329 037,94			
н4600У	392 476,56	1 329 037,32			

1	2	3	4	5	6
н2891У	392 483,14	1 329 037,13	Метод спутниковых геодезических измерений (определений)	$\sqrt{(m0^2 + m1^2)} = \sqrt{(0,07^2 + 0,07^2)} = 0,10$	—

**2. Сведения о частях границ образуемого земельного участка** \_\_\_\_\_ :ЗУ147 \_\_\_\_\_ :  
 обозначение земельного участка

Обозначение части границ		Горизонтальное проложение (S), м	Описание прохождения части границ	Сведения о согласовании местоположения границ (согласовано/спорное)
от т.	до т.			
1	2	3	4	5
н2891У	н2886У	3,46	—	согласовано
н2886У	н4596У	6,77		
н4596У	н2894У	2,25		
н2894У	н2895У	0,58		
н2895У	22714	2,47		
22714	н4600У	0,62		
н4600У	н2891У	6,58		

**3. Сведения о характеристиках образуемого земельного участка** \_\_\_\_\_ :ЗУ147 \_\_\_\_\_ :  
 обозначение земельного участка

№ п/п	Наименование характеристики земельного участка	Значение характеристики
1	2	3
1.	Адрес земельного участка	—
1.1.	Сведения о местоположении земельного участка (при отсутствии адреса) в структурированном в соответствии с федеральной информационной адресной системой виде	308001, Российская Федерация, Белгородская область, Белгород г, ГСК Дружба тер
1.2.	Дополнительные сведения о местоположении земельного участка	—
2.	Категория земель	Земли населенных пунктов
3.	Вид (виды) разрешенного использования	размещение гаражей для собственных нужд
3.1.	Дополнительные сведения об использовании земельного участка	—
4.	Реестровый номер границ территориальной зоны или в случае отсутствия такого реестрового номера ее индивидуальное обозначение (вид, тип, номер, индекс)	—
5.	Площадь земельного участка ± величина погрешности определения (вычисления) площади ( $P \pm \Delta P$ ), м <sup>2</sup>	29 ± 2,00

1	2	3
6.	Формула, примененная для вычисления предельной погрешности определения площади земельного участка, с подставленными значениями и итоговые (вычисленные) значения	$3,5 * M_t * \sqrt{P} = 3,5 * 0,10 * \sqrt{(29,00)} = 2$
7.	Предельный минимальный и максимальный размеры земельного участка (Рмин) и (Рмакс), м <sup>2</sup>	Рмин = — Рмакс = —
8.	Кадастровый или иной государственный учетный номер (инвентарный) объекта недвижимости, расположенного на образуемом земельном участке	—
9.	Кадастровые номера исходных земельных участков	—
9.1.	Кадастровый номер входящего в состав земельного участка, представляющего собой единое землепользование (номер контура многоконтурного земельного участка), преобразование которого осуществляется	—
9.2.	Кадастровые номера земельных участков, исключаемых из состава измененного (исходного) земельного участка, представляющего собой единое землепользование	—
9.3.	Кадастровый или иной государственный учетный номер (инвентарный) объекта недвижимости, расположенного на измененном земельном участке	—
10.	Условный номер земельного участка	9
11.	Учетный номер проекта межевания территории	—
12.	Дополнительные сведения об образовании земельного участка	—
13.	Сведения о земельных участках (землях общего пользования, территории общего пользования), посредством которых обеспечивается доступ	—
14.	Иные сведения	—
<b>4. Пояснения к сведениям об образуемом земельном участке</b>		:ЗУ147 : обозначение земельного участка
1.		—

**1. Сведения о характерных точках границ образуемого земельного участка** \_\_\_\_\_ :ЗУ148 \_\_\_\_\_ :  
 обозначение земельного участка

Система координат \_\_\_\_\_ 31.1 \_\_\_\_\_ Зона № \_\_\_\_\_ 1 \_\_\_\_\_

Обозначение характерных точек границ	Координаты, м		Метод определения координат	Формулы, примененные для расчета средней квадратической погрешности определения координат характерных точек границ (Mt), с подставленными в такие формулы значениями и итоговые (вычисленные) значения Mt, м	Описание закрепления точки
	X	Y			
1	2	3	4	5	6
н12296 У	392 456,49	1 329 052,80	Метод спутниковых геодезических измерений (определений)	$\sqrt{(m_0^2 + m_1^2)} = \sqrt{(0,07^2 + 0,07^2)} = 0,10$	—
н12297 У	392 455,68	1 329 049,43			
н12298 У	392 461,96	1 329 047,68			
н22724 У	392 462,09	1 329 047,64			
н20586 У	392 462,87	1 329 050,20			
н12296 У	392 456,49	1 329 052,80			

469

**2. Сведения о частях границ образуемого земельного участка** \_\_\_\_\_ :ЗУ148 \_\_\_\_\_ :  
 обозначение земельного участка

Обозначение части границ		Горизонтальное проложение (S), м	Описание прохождения части границ	Сведения о согласовании местоположения границ (согласовано/спорное)
от т.	до т.			
1	2	3	4	5
н12296У	н12297У	3,47	—	согласовано
н12297У	н12298У	6,52		
н12298У	н22724У	0,14		
н22724У	н20586У	2,68		
н20586У	н12296У	6,89		

**3. Сведения о характеристиках образуемого земельного участка** \_\_\_\_\_ :ЗУ148 \_\_\_\_\_ :  
 обозначение земельного участка

№ п/п	Наименование характеристики земельного участка	Значение характеристики
-------	--	-------------------------

1	2	3
1.	Адрес земельного участка	308001, Российская Федерация, Белгородская область, Белгород г, ГСК Дружба тер
1.1.	Сведения о местоположении земельного участка (при отсутствии адреса) в структурированном в соответствии с федеральной информационной адресной системой виде	—
1.2.	Дополнительные сведения о местоположении земельного участка	—
2.	Категория земель	Земли населенных пунктов
3.	Вид (виды) разрешенного использования	размещение гаражей для собственных нужд
3.1.	Дополнительные сведения об использовании земельного участка	—
4.	Реестровый номер границ территориальной зоны или в случае отсутствия такого реестрового номера ее индивидуальное обозначение (вид, тип, номер, индекс)	—
5.	Площадь земельного участка ± величина погрешности определения (вычисления) площади ( $P \pm \Delta P$ ), м <sup>2</sup>	21 ± 2,00
6.	Формула, примененная для вычисления предельной погрешности определения площади земельного участка, с подставленными значениями и итоговые (вычисленные) значения	$3,5 * M_t * \sqrt{P} = 3,5 * 0,10 * \sqrt{(21,00)} = 2$
7.	Предельный минимальный и максимальный размеры земельного участка ( $R_{\text{мин}}$ и $R_{\text{макс}}$ ), м <sup>2</sup>	$R_{\text{мин}} = \text{—}$ $R_{\text{макс}} = \text{—}$
8.	Кадастровый или иной государственный учетный номер (инвентарный) объекта недвижимости, расположенного на образуемом земельном участке	—
9.	Кадастровые номера исходных земельных участков	—
9.1.	Кадастровый номер входящего в состав земельного участка, представляющего собой единое землепользование (номер контура многоконтурного земельного участка), преобразование которого осуществляется	—
9.2.	Кадастровые номера земельных участков, исключаемых из состава измененного (исходного) земельного участка, представляющего собой единое землепользование	—
9.3.	Кадастровый или иной государственный учетный номер (инвентарный) объекта недвижимости, расположенного на измененном земельном участке	—

1	2	3
10.	Условный номер земельного участка	128
11.	Учетный номер проекта межевания территории	—
12.	Дополнительные сведения об образовании земельного участка	—
13.	Сведения о земельных участках (землях общего пользования, территории общего пользования), посредством которых обеспечивается доступ	—
14.	Иные сведения	—

**4. Пояснения к сведениям об образуемом земельном участке** \_\_\_\_\_ :ЗУ148 :  
 обозначение земельного участка

1. \_\_\_\_\_

**1. Сведения о характерных точках границ образуемого земельного участка** \_\_\_\_\_ :ЗУ149 :  
 обозначение земельного участка

Система координат \_\_\_\_\_ 31.1 \_\_\_\_\_ Зона № \_\_\_\_\_ 1

Обозначение характерных точек границ	Координаты, м		Метод определения координат	Формулы, примененные для расчета средней квадратической погрешности определения координат характерных точек границ (Mt), с подставленными в такие формулы значениями и итоговые (вычисленные) значения Mt, м	Описание закрепления точки
	X	Y			
1	2	3	4	5	6
н12300 у	392 467,06	1 329 070,07	Метод спутниковых геодезических измерений (определений)	$\sqrt{(m0^2 + m1^2)} = \sqrt{(0,07^2 + 0,07^2)} = 0,10$	—
н12301 у	392 464,69	1 329 067,26			
н12302 у	392 469,03	1 329 063,46			
н12307 у	392 471,63	1 329 066,43			
н12304 у	392 469,55	1 329 068,46			
н12303 у	392 469,16	1 329 068,02			
н12300 у	392 467,06	1 329 070,07			

**2. Сведения о частях границ образуемого земельного участка** \_\_\_\_\_:ЗУ149 \_\_\_\_\_:  
 обозначение земельного участка

Обозначение части границ		Горизонтальное проложение (S), м	Описание прохождения части границ	Сведения о согласовании местоположения границ (согласовано/спорное)
от т.	до т.			
1	2	3	4	5
н12300У	н12301У	3,68	—	согласовано
н12301У	н12302У	5,77		
н12302У	н12307У	3,95		
н12307У	н12304У	2,91		
н12304У	н12303У	0,59		
н12303У	н12300У	2,93		

**3. Сведения о характеристиках образуемого земельного участка** \_\_\_\_\_:ЗУ149 \_\_\_\_\_:  
 обозначение земельного участка

№ п/п	Наименование характеристики земельного участка	Значение характеристики
1	2	3
1.	Адрес земельного участка	308001, Российская Федерация, Белгородская область, Белгород г, ГСК Дружба тер
1.1.	Сведения о местоположении земельного участка (при отсутствии адреса) в структурированном в соответствии с федеральной информационной адресной системой виде	—
1.2.	Дополнительные сведения о местоположении земельного участка	—
2.	Категория земель	Земли населенных пунктов
3.	Вид (виды) разрешенного использования	размещение гаражей для собственных нужд
3.1.	Дополнительные сведения об использовании земельного участка	—
4.	Реестровый номер границ территориальной зоны или в случае отсутствия такого реестрового номера ее индивидуальное обозначение (вид, тип, номер, индекс)	—
5.	Площадь земельного участка ± величина погрешности определения (вычисления) площади ( $P \pm \Delta P$ ), м <sup>2</sup>	22 ± 2,00
6.	Формула, примененная для вычисления предельной погрешности определения площади земельного участка, с подставленными значениями и итоговые (вычисленные) значения	$3,5 * M_t * \sqrt{P} = 3,5 * 0,10 * \sqrt{(22,00)} = 2$
7.	Предельный минимальный и максимальный размеры земельного участка (Р <sub>мин</sub> ) и (Р <sub>макс</sub> ), м <sup>2</sup>	Р <sub>мин</sub> = — Р <sub>макс</sub> = —



1	2	3
8.	Кадастровый или иной государственный учетный номер (инвентарный) объекта недвижимости, расположенного на образуемом земельном участке	—
9.	Кадастровые номера исходных земельных участков	—
9.1.	Кадастровый номер входящего в состав земельного участка, представляющего собой единое землепользование (номер контура многоконтурного земельного участка), преобразование которого осуществляется	—
9.2.	Кадастровые номера земельных участков, исключаемых из состава измененного (исходного) земельного участка, представляющего собой единое землепользование	—
9.3.	Кадастровый или иной государственный учетный номер (инвентарный) объекта недвижимости, расположенного на измененном земельном участке	—
10.	Условный номер земельного участка	123
11.	Учетный номер проекта межевания территории	—
12.	Дополнительные сведения об образовании земельного участка	—
13.	Сведения о земельных участках (землях общего пользования, территории общего пользования), посредством которых обеспечивается доступ	—
14.	Иные сведения	—

473

**4. Пояснения к сведениям об образуемом земельном участке** \_\_\_\_\_ :  
 \_\_\_\_\_  
 обозначение земельного участка

1. \_\_\_\_\_

**1. Сведения о характерных точках границ образуемого земельного участка** \_\_\_\_\_ :  
 \_\_\_\_\_  
 обозначение земельного участка

Система координат \_\_\_\_\_ 31.1 \_\_\_\_\_ Зона № \_\_\_\_\_ 1 \_\_\_\_\_

Обозначение характерных точек границ	Координаты, м		Метод определения координат	Формулы, примененные для расчета средней квадратической погрешности определения координат характерных точек границ (Mt), с подставленными в такие формулы значениями и итоговые (вычисленные) значения Mt, м	Описание закрепления точки
	X	Y			

1	2	3	4	5	6
н12412 У	392 709,94	1 329 194,37	Метод спутниковых геодезических измерений (определений)	$\sqrt{(m0^2 + m1^2)} = \sqrt{(0,07^2 + 0,07^2)} = 0,10$	—
н12413 У	392 707,01	1 329 199,96			
н12414 У	392 704,69	1 329 204,20			
н12415 У	392 700,94	1 329 202,50			
н12416 У	392 705,98	1 329 192,18			
н12412 У	392 709,94	1 329 194,37			

**2. Сведения о частях границ образуемого земельного участка** :ЗУ150 :  
 обозначение земельного участка

Обозначение части границ		Горизонтальное проложение (S), м	Описание прохождения части границ	Сведения о согласовании местоположения границ (согласовано/спорное)
от т. 1	до т. 2			
1	2	3	4	5
н12412У	н12413У	6,31	—	согласовано
н12413У	н12414У	4,83		
н12414У	н12415У	4,12		
н12415У	н12416У	11,48		
н12416У	н12412У	4,53		

**3. Сведения о характеристиках образуемого земельного участка** :ЗУ150 :  
 обозначение земельного участка

№ п/п	Наименование характеристики земельного участка	Значение характеристики
1	2	3
1.	Адрес земельного участка	308001, Российская Федерация, Белгородская область, Белгород г, ГСК Дружба тер
1.1.	Сведения о местоположении земельного участка (при отсутствии адреса) в структурированном в соответствии с федеральной информационной адресной системой виде	—
1.2.	Дополнительные сведения о местоположении земельного участка	—
2.	Категория земель	Земли населенных пунктов
3.	Вид (виды) разрешенного использования	размещение гаражей для собственных нужд

1	2	3
3.1.	Дополнительные сведения об использовании земельного участка	—
4.	Реестровый номер границ территориальной зоны или в случае отсутствия такого реестрового номера ее индивидуальное обозначение (вид, тип, номер, индекс)	—
5.	Площадь земельного участка ± величина погрешности определения (вычисления) площади ( $P \pm \Delta P$ ), м <sup>2</sup>	49 ± 2,00
6.	Формула, примененная для вычисления предельной погрешности определения площади земельного участка, с подставленными значениями и итоговые (вычисленные) значения	$3,5 * M_t * \sqrt{P} = 3,5 * 0,10 * \sqrt{(49,00)} = 2$
7.	Предельный минимальный и максимальный размеры земельного участка ( $R_{\text{мин}}$ и $R_{\text{макс}}$ ), м <sup>2</sup>	$R_{\text{мин}} = \text{—}$ $R_{\text{макс}} = \text{—}$
8.	Кадастровый или иной государственный учетный номер (инвентарный) объекта недвижимости, расположенного на образуемом земельном участке	—
9.	Кадастровые номера исходных земельных участков	—
9.1.	Кадастровый номер входящего в состав земельного участка, представляющего собой единое землепользование (номер контура многоконтурного земельного участка), преобразование которого осуществляется	—
9.2.	Кадастровые номера земельных участков, исключаемых из состава измененного (исходного) земельного участка, представляющего собой единое землепользование	—
9.3.	Кадастровый или иной государственный учетный номер (инвентарный) объекта недвижимости, расположенного на измененном земельном участке	—
10.	Условный номер земельного участка	270
11.	Учетный номер проекта межевания территории	—
12.	Дополнительные сведения об образовании земельного участка	—
13.	Сведения о земельных участках (землях общего пользования, территории общего пользования), посредством которых обеспечивается доступ	—
14.	Иные сведения	—

**4. Пояснения к сведениям об образуемом земельном участке** \_\_\_\_\_ :  
 :ЗУ150  
 обозначение земельного участка

1. \_\_\_\_\_

**1. Сведения о характерных точках границ образуемого земельного участка** \_\_\_\_\_ :  
 :ЗУ151  
 обозначение земельного участка

Система координат \_\_\_\_\_ 31.1 \_\_\_\_\_ Зона № \_\_\_\_\_ 1

Обозначение характерных точек границ	Координаты, м		Метод определения координат	Формулы, примененные для расчета средней квадратической погрешности определения координат характерных точек границ (Mt), с подставленными в такие формулы значениями и итоговые (вычисленные) значения Mt, м	Описание закрепления точки
	X	Y			
1	2	3	4	5	6
н12420 У	392 553,35	1 329 118,93	Метод спутниковых геодезических измерений (определений)	$\sqrt{(m0^2 + m1^2)} = \sqrt{(0,07^2 + 0,07^2)} = 0,10$	—
н12421 У	392 553,35	1 329 119,14			
н12422 У	392 553,39	1 329 125,64			
н12423 У	392 550,24	1 329 125,64			
н12424 У	392 550,27	1 329 119,08			
н12425 У	392 550,27	1 329 119,00			
н12420 У	392 553,35	1 329 118,93			

476

**2. Сведения о частях границ образуемого земельного участка** \_\_\_\_\_ :  
 :ЗУ151  
 обозначение земельного участка

Обозначение части границ		Горизонтальное проложение (S), м	Описание прохождения части границ	Сведения о согласовании местоположения границ (согласовано/спорное)
от т.	до т.			
1	2	3	4	5
н12420У	н12421У	0,21	—	согласовано
н12421У	н12422У	6,50		
н12422У	н12423У	3,15		

1	2	3	4	5
н12423У	н12424У	6,56	—	согласовано
н12424У	н12425У	0,08		
н12425У	н12420У	3,08		

**3. Сведения о характеристиках образуемого земельного участка** ЗУ151 :  
 обозначение земельного участка

№ п/п	Наименование характеристики земельного участка	Значение характеристики
1	2	3
1.	Адрес земельного участка	308001, Российская Федерация, Белгородская область, Белгород г, ГСК Дружба тер
1.1.	Сведения о местоположении земельного участка (при отсутствии адреса) в структурированном в соответствии с федеральной информационной адресной системой виде	—
1.2.	Дополнительные сведения о местоположении земельного участка	—
2.	Категория земель	Земли населенных пунктов
3.	Вид (виды) разрешенного использования	размещение гаражей для собственных нужд
3.1.	Дополнительные сведения об использовании земельного участка	—
4.	Реестровый номер границ территориальной зоны или в случае отсутствия такого реестрового номера ее индивидуальное обозначение (вид, тип, номер, индекс)	—
5.	Площадь земельного участка ± величина погрешности определения (вычисления) площади ( $P \pm \Delta P$ ), м <sup>2</sup>	21 ± 2,00
6.	Формула, примененная для вычисления предельной погрешности определения площади земельного участка, с подставленными значениями и итоговые (вычисленные) значения	$3,5 * M_t * \sqrt{P} = 3,5 * 0,10 * \sqrt{(21,00)} = 2$
7.	Предельный минимальный и максимальный размеры земельного участка ( $R_{мин}$ и $R_{макс}$ ), м <sup>2</sup>	$R_{мин} = —$ $R_{макс} = —$
8.	Кадастровый или иной государственный учетный номер (инвентарный) объекта недвижимости, расположенного на образуемом земельном участке	—
9.	Кадастровые номера исходных земельных участков	—

1	2	3
9.1.	Кадастровый номер входящего в состав земельного участка, представляющего собой единое землепользование (номер контура многоконтурного земельного участка), преобразование которого осуществляется	—
9.2.	Кадастровые номера земельных участков, исключаемых из состава измененного (исходного) земельного участка, представляющего собой единое землепользование	—
9.3.	Кадастровый или иной государственный учетный номер (инвентарный) объекта недвижимости, расположенного на измененном земельном участке	—
10.	Условный номер земельного участка	222
11.	Учетный номер проекта межевания территории	—
12.	Дополнительные сведения об образовании земельного участка	—
13.	Сведения о земельных участках (землях общего пользования, территории общего пользования), посредством которых обеспечивается доступ	—
14.	Иные сведения	—

**4. Пояснения к сведениям об образуемом земельном участке** :ЗУ151 :  
 обозначение земельного участка

1. —

**1. Сведения о характерных точках границ образуемого земельного участка** :ЗУ152 :  
 обозначение земельного участка

Система координат 31.1 Зона № 1

Обозначение характерных точек границ	Координаты, м		Метод определения координат	Формулы, примененные для расчета средней квадратической погрешности определения координат характерных точек границ (Mt), с подставленными в такие формулы значениями и итоговые (вычисленные) значения Mt, м	Описание закрепления точки
	X	Y			
1	2	3	4	5	6
н2573У	392 608,58	1 329 133,48	Метод спутниковых геодезических измерений (определений)	$\sqrt{(m0^2 + m1^2)} = \sqrt{(0,07^2 + 0,07^2)} = 0,10$	—

1	2	3	4	5	6
н2571У	392 604,39	1 329 138,31	Метод спутниковых геодезических измерений (определений)	$\sqrt{(m0^2 + m1^2)} = \sqrt{(0,07^2 + 0,07^2)} = 0,10$	—
н2574У	392 601,81	1 329 141,30			
н4459У	392 599,38	1 329 139,20			
н4460У	392 606,16	1 329 131,38			
н2573У	392 608,58	1 329 133,48			

**2. Сведения о частях границ образуемого земельного участка** \_\_\_\_\_ :  
 \_\_\_\_\_ :  
 обозначение земельного участка

Обозначение части границ		Горизонтальное проложение (S), м	Описание прохождения части границ	Сведения о согласовании местоположения границ (согласовано/спорное)
от т.	до т.			
1	2	3	4	5
н2573У	н2571У	6,39	—	согласовано
н2571У	н2574У	3,95		
н2574У	н4459У	3,21		
н4459У	н4460У	10,35		
н4460У	н2573У	3,20		

**3. Сведения о характеристиках образуемого земельного участка** \_\_\_\_\_ :  
 \_\_\_\_\_ :  
 обозначение земельного участка

№ п/п	Наименование характеристики земельного участка	Значение характеристики
1	2	3
1.	Адрес земельного участка	308001, Российская Федерация, Белгородская область, Белгород г, ГСК Дружба тер
1.1.	Сведения о местоположении земельного участка (при отсутствии адреса) в структурированном в соответствии с федеральной информационной адресной системой виде	—
1.2.	Дополнительные сведения о местоположении земельного участка	—
2.	Категория земель	Земли населенных пунктов
3.	Вид (виды) разрешенного использования	размещение гаражей для собственных нужд
3.1.	Дополнительные сведения об использовании земельного участка	—

1	2	3
4.	Реестровый номер границ территориальной зоны или в случае отсутствия такого реестрового номера ее индивидуальное обозначение (вид, тип, номер, индекс)	—
5.	Площадь земельного участка ± величина погрешности определения (вычисления) площади ( $P \pm \Delta P$ ), м <sup>2</sup>	33 ± 2,00
6.	Формула, примененная для вычисления предельной погрешности определения площади земельного участка, с подставленными значениями и итоговые (вычисленные) значения	$3,5 * M_t * \sqrt{P} = 3,5 * 0,10 * \sqrt{(33,00)} = 2$
7.	Предельный минимальный и максимальный размеры земельного участка ( $R_{\text{мин}}$ и $R_{\text{макс}}$ ), м <sup>2</sup>	$R_{\text{мин}} = \text{—}$ $R_{\text{макс}} = \text{—}$
8.	Кадастровый или иной государственный учетный номер (инвентарный) объекта недвижимости, расположенного на образуемом земельном участке	31:16:0222014:96
9.	Кадастровые номера исходных земельных участков	—
9.1.	Кадастровый номер входящего в состав земельного участка, представляющего собой единое землепользование (номер контура многоконтурного земельного участка), преобразование которого осуществляется	—
9.2.	Кадастровые номера земельных участков, исключаемых из состава измененного (исходного) земельного участка, представляющего собой единое землепользование	—
9.3.	Кадастровый или иной государственный учетный номер (инвентарный) объекта недвижимости, расположенного на измененном земельном участке	—
10.	Условный номер земельного участка	238
11.	Учетный номер проекта межевания территории	—
12.	Дополнительные сведения об образовании земельного участка	—
13.	Сведения о земельных участках (землях общего пользования, территории общего пользования), посредством которых обеспечивается доступ	—
14.	Иные сведения	—
<b>4. Пояснения к сведениям об образуемом земельном участке</b>		<b>:ЗУ152</b> обозначение земельного участка



1. \_\_\_\_\_

**1. Сведения о характерных точках границ образуемого земельного участка** \_\_\_\_\_ :ЗУ153 \_\_\_\_\_ :  
 обозначение земельного участка

Система координат \_\_\_\_\_ 31.1 \_\_\_\_\_ Зона № \_\_\_\_\_ 1 \_\_\_\_\_

Обозначение характерных точек границ	Координаты, м		Метод определения координат	Формулы, примененные для расчета средней квадратической погрешности определения координат характерных точек границ (Mt), с подставленными в такие формулы значениями и итоговые (вычисленные) значения Mt, м	Описание закрепления точки
	X	Y			
1	2	3	4	5	6
н2585У	392 600,79	1 329 127,30	Метод спутниковых геодезических измерений (определений)	$\sqrt{(m0^2 + m1^2)} = \sqrt{(0,07^2 + 0,07^2)} = 0,10$	—
н8793У	392 597,00	1 329 132,34			
н4462У	392 594,48	1 329 135,69			
н2587У	392 591,73	1 329 133,62			
н8846У	392 594,08	1 329 130,57			
н4463У	392 598,14	1 329 125,32			
н2585У	392 600,79	1 329 127,30			

481

**2. Сведения о частях границ образуемого земельного участка** \_\_\_\_\_ :ЗУ153 \_\_\_\_\_ :  
 обозначение земельного участка

Обозначение части границ		Горизонтальное проложение (S), м	Описание прохождения части границ	Сведения о согласовании местоположения границ (согласовано/спорное)
от т.	до т.			
1	2	3	4	5
н2585У	н8793У	6,31	—	согласовано
н8793У	н4462У	4,19		
н4462У	н2587У	3,44		
н2587У	н8846У	3,85		
н8846У	н4463У	6,64		

1	2	3	4	5
н4463У	н2585У	3,31	—	согласовано
<b>3. Сведения о характеристиках образуемого земельного участка</b> :ЗУ153 :				
обозначение земельного участка				
№ п/п	Наименование характеристики земельного участка	Значение характеристики		
1	2	3		
1.	Адрес земельного участка	308001, Российская Федерация, Белгородская область, Белгород г, ГСК Дружба тер		
1.1.	Сведения о местоположении земельного участка (при отсутствии адреса) в структурированном в соответствии с федеральной информационной адресной системой виде	—		
1.2.	Дополнительные сведения о местоположении земельного участка	—		
2.	Категория земель	Земли населенных пунктов		
3.	Вид (виды) разрешенного использования	размещение гаражей для собственных нужд		
3.1.	Дополнительные сведения об использовании земельного участка	—		
4.	Реестровый номер границ территориальной зоны или в случае отсутствия такого реестрового номера ее индивидуальное обозначение (вид, тип, номер, индекс)	—		
5.	Площадь земельного участка ± величина погрешности определения (вычисления) площади ( $P \pm \Delta P$ ), м <sup>2</sup>	35 ± 2,00		
6.	Формула, примененная для вычисления предельной погрешности определения площади земельного участка, с подставленными значениями и итоговые (вычисленные) значения	$3,5 * M_t * \sqrt{P} = 3,5 * 0,10 * \sqrt{(35,00)} = 2$		
7.	Предельный минимальный и максимальный размеры земельного участка ( $P_{\text{мин}}$ и $P_{\text{макс}}$ ), м <sup>2</sup>	$P_{\text{мин}} = \text{—}$ $P_{\text{макс}} = \text{—}$		
8.	Кадастровый или иной государственный учетный номер (инвентарный) объекта недвижимости, расположенного на образуемом земельном участке	31:16:0222014:56		
9.	Кадастровые номера исходных земельных участков	—		
9.1.	Кадастровый номер входящего в состав земельного участка, представляющего собой единое землепользование (номер контура многоконтурного земельного участка), преобразование которого осуществляется	—		

1	2	3
9.2.	Кадастровые номера земельных участков, исключаемых из состава измененного (исходного) земельного участка, представляющего собой единое землепользование	—
9.3.	Кадастровый или иной государственный учетный номер (инвентарный) объекта недвижимости, расположенного на измененном земельном участке	—
10.	Условный номер земельного участка	235
11.	Учетный номер проекта межевания территории	—
12.	Дополнительные сведения об образовании земельного участка	—
13.	Сведения о земельных участках (землях общего пользования, территории общего пользования), посредством которых обеспечивается доступ	—
14.	Иные сведения	—

**4. Пояснения к сведениям об образуемом земельном участке** \_\_\_\_\_ :  
 \_\_\_\_\_ :ЗУ153 :  
 \_\_\_\_\_ :  
 обозначение земельного участка

1. \_\_\_\_\_

**1. Сведения о характерных точках границ образуемого земельного участка** \_\_\_\_\_ :  
 \_\_\_\_\_ :ЗУ154 :  
 \_\_\_\_\_ :  
 обозначение земельного участка

Система координат \_\_\_\_\_ 31.1 \_\_\_\_\_ Зона № \_\_\_\_\_ 1 \_\_\_\_\_

Обозначение характерных точек границ	Координаты, м		Метод определения координат	Формулы, примененные для расчета средней квадратической погрешности определения координат характерных точек границ (Mt), с подставленными в такие формулы значениями и итоговые (вычисленные) значения Mt, м	Описание закрепления точки
	X	Y			
1	2	3	4	5	6
н2589У	392 598,14	1 329 125,32	Метод спутниковых геодезических измерений (определений)	$\sqrt{(m0^2 + m1^2)} = \sqrt{(0,07^2 + 0,07^2)} = 0,10$	—
н2590У	392 594,08	1 329 130,57			
н4464У	392 591,11	1 329 128,51			
н2592У	392 594,35	1 329 122,57			

1	2	3	4	5	6
н2589У	392 598,14	1 329 125,32	Метод спутниковых геодезических измерений (определений)	$\sqrt{(m0^2 + m1^2)} = \sqrt{(0,07^2 + 0,07^2)} = 0,10$	—

**2. Сведения о частях границ образуемого земельного участка** \_\_\_\_\_ :ЗУ154 \_\_\_\_\_ :  
 обозначение земельного участка

Обозначение части границ		Горизонтальное проложение (S), м	Описание прохождения части границ	Сведения о согласовании местоположения границ (согласовано/спорное)
от т.	до т.			
1	2	3	4	5
н2589У	н2590У	6,64	—	согласовано
н2590У	н4464У	3,61		
н4464У	н2592У	6,77		
н2592У	н2589У	4,68		

**3. Сведения о характеристиках образуемого земельного участка** \_\_\_\_\_ :ЗУ154 \_\_\_\_\_ :  
 обозначение земельного участка

№ п/п	Наименование характеристики земельного участка	Значение характеристики
1	2	3
1.	Адрес земельного участка	308001, Российская Федерация, Белгородская область, Белгород г, ГСК Дружба тер
1.1.	Сведения о местоположении земельного участка (при отсутствии адреса) в структурированном в соответствии с федеральной информационной адресной системой виде	—
1.2.	Дополнительные сведения о местоположении земельного участка	—
2.	Категория земель	Земли населенных пунктов
3.	Вид (виды) разрешенного использования	размещение гаражей для собственных нужд
3.1.	Дополнительные сведения об использовании земельного участка	—
4.	Реестровый номер границ территориальной зоны или в случае отсутствия такого реестрового номера ее индивидуальное обозначение (вид, тип, номер, индекс)	—
5.	Площадь земельного участка ± величина погрешности определения (вычисления) площади (P ± ΔP), м²	28 ± 2,00
6.	Формула, примененная для вычисления предельной погрешности определения площади земельного участка, с подставленными значениями и итоговые (вычисленные) значения	$3,5 * M_t * \sqrt{(P)} = 3,5 * 0,10 * \sqrt{(28,00)} = 2$

1	2	3
7.	Предельный минимальный и максимальный размеры земельного участка (Рмин) и (Рмакс), м <sup>2</sup>	Рмин = — Рмакс = —
8.	Кадастровый или иной государственный учетный номер (инвентарный) объекта недвижимости, расположенного на образуемом земельном участке	31:16:0222014:66
9.	Кадастровые номера исходных земельных участков	—
9.1.	Кадастровый номер входящего в состав земельного участка, представляющего собой единое землепользование (номер контура многоконтурного земельного участка), преобразование которого осуществляется	—
9.2.	Кадастровые номера земельных участков, исключаемых из состава измененного (исходного) земельного участка, представляющего собой единое землепользование	—
9.3.	Кадастровый или иной государственный учетный номер (инвентарный) объекта недвижимости, расположенного на измененном земельном участке	—
10.	Условный номер земельного участка	234
11.	Учетный номер проекта межевания территории	—
12.	Дополнительные сведения об образовании земельного участка	—
13.	Сведения о земельных участках (землях общего пользования, территории общего пользования), посредством которых обеспечивается доступ	—
14.	Иные сведения	—
<b>4. Пояснения к сведениям об образуемом земельном участке</b>		:ЗУ154 : обозначение земельного участка
1.	—	—

**1. Сведения о характерных точках границ образуемого земельного участка** \_\_\_\_\_ :  
 \_\_\_\_\_ :ЗУ155  
 обозначение земельного участка

Система координат \_\_\_\_\_ 31.1 \_\_\_\_\_ Зона № \_\_\_\_\_ 1 \_\_\_\_\_

Обозначение характерных точек границ	Координаты, м		Метод определения координат	Формулы, примененные для расчета средней квадратической погрешности определения координат характерных точек границ (Mt), с подставленными в такие формулы значениями и итоговые (вычисленные) значения Mt, м	Описание закрепления точки
	X	Y			
1	2	3	4	5	6
н2311У	392 695,25	1 329 183,72	Метод спутниковых геодезических измерений (определений)	$\sqrt{(m_0^2 + m_1^2)} = \sqrt{(0,07^2 + 0,07^2)} = 0,10$	—
н2310У	392 694,10	1 329 185,89			
н2312У	392 692,16	1 329 189,67			
н4348У	392 688,37	1 329 187,65			
н4349У	392 691,53	1 329 181,74			
н2311У	392 695,25	1 329 183,72			

486

**2. Сведения о частях границ образуемого земельного участка** \_\_\_\_\_ :  
 \_\_\_\_\_ :ЗУ155  
 обозначение земельного участка

Обозначение части границ		Горизонтальное проложение (S), м	Описание прохождения части границ	Сведения о согласовании местоположения границ (согласовано/спорное)
от т.	до т.			
1	2	3	4	5
н2311У	н2310У	2,46	—	согласовано
н2310У	н2312У	4,25		
н2312У	н4348У	4,29		
н4348У	н4349У	6,70		
н4349У	н2311У	4,21		

**3. Сведения о характеристиках образуемого земельного участка** \_\_\_\_\_ :  
 \_\_\_\_\_ :ЗУ155  
 обозначение земельного участка

№ п/п	Наименование характеристики земельного участка	Значение характеристики
-------	--	-------------------------

1	2	3
1.	Адрес земельного участка	308001, Российская Федерация, Белгородская область, Белгород г, ГСК Дружба тер
1.1.	Сведения о местоположении земельного участка (при отсутствии адреса) в структурированном в соответствии с федеральной информационной адресной системой виде	—
1.2.	Дополнительные сведения о местоположении земельного участка	—
2.	Категория земель	Земли населенных пунктов
3.	Вид (виды) разрешенного использования	размещение гаражей для собственных нужд
3.1.	Дополнительные сведения об использовании земельного участка	—
4.	Реестровый номер границ территориальной зоны или в случае отсутствия такого реестрового номера ее индивидуальное обозначение (вид, тип, номер, индекс)	—
5.	Площадь земельного участка ± величина погрешности определения (вычисления) площади ( $P \pm \Delta P$ ), м <sup>2</sup>	28 ± 2,00
6.	Формула, примененная для вычисления предельной погрешности определения площади земельного участка, с подставленными значениями и итоговые (вычисленные) значения	$3,5 * M_t * \sqrt{P} = 3,5 * 0,10 * \sqrt{(28,00)} = 2$
7.	Предельный минимальный и максимальный размеры земельного участка ( $R_{\text{мин}}$ и $R_{\text{макс}}$ ), м <sup>2</sup>	$R_{\text{мин}} = \text{—}$ $R_{\text{макс}} = \text{—}$
8.	Кадастровый или иной государственный учетный номер (инвентарный) объекта недвижимости, расположенного на образуемом земельном участке	—
9.	Кадастровые номера исходных земельных участков	—
9.1.	Кадастровый номер входящего в состав земельного участка, представляющего собой единое землепользование (номер контура многоконтурного земельного участка), преобразование которого осуществляется	—
9.2.	Кадастровые номера земельных участков, исключаемых из состава измененного (исходного) земельного участка, представляющего собой единое землепользование	—
9.3.	Кадастровый или иной государственный учетный номер (инвентарный) объекта недвижимости, расположенного на измененном земельном участке	—

1	2	3
10.	Условный номер земельного участка	266
11.	Учетный номер проекта межевания территории	—
12.	Дополнительные сведения об образовании земельного участка	—
13.	Сведения о земельных участках (землях общего пользования, территории общего пользования), посредством которых обеспечивается доступ	—
14.	Иные сведения	—

**4. Пояснения к сведениям об образуемом земельном участке** \_\_\_\_\_ :ЗУ155 :  
 обозначение земельного участка

1. \_\_\_\_\_

**1. Сведения о характерных точках границ образуемого земельного участка** \_\_\_\_\_ :ЗУ156 :  
 обозначение земельного участка

Система координат \_\_\_\_\_ 31.1 \_\_\_\_\_ Зона № \_\_\_\_\_ 1 \_\_\_\_\_

Обозначение характерных точек границ	Координаты, м		Метод определения координат	Формулы, примененные для расчета средней квадратической погрешности определения координат характерных точек границ (Mt), с подставленными в такие формулы значениями и итоговые (вычисленные) значения Mt, м	Описание закрепления точки
	X	Y			
1	2	3	4	5	6
н2307У	392 698,40	1 329 187,83	Метод спутниковых геодезических измерений (определений)	$\sqrt{(m0^2 + m1^2)} = \sqrt{(0,07^2 + 0,07^2)} = 0,10$	—
н2308У	392 695,96	1 329 193,22			
н2309У	392 691,44	1 329 191,17			
н4346У	392 692,16	1 329 189,67			
н4347У	392 694,10	1 329 185,89			
н2307У	392 698,40	1 329 187,83			



**2. Сведения о частях границ образуемого земельного участка** \_\_\_\_\_ :  
 обозначение земельного участка

Обозначение части границ		Горизонтальное проложение (S), м	Описание прохождения части границ	Сведения о согласовании местоположения границ (согласовано/спорное)
от т.	до т.			
1	2	3	4	5
н2307У	н2308У	5,92	—	согласовано
н2308У	н2309У	4,96		
н2309У	н4346У	1,66		
н4346У	н4347У	4,25		
н4347У	н2307У	4,72		

**3. Сведения о характеристиках образуемого земельного участка** \_\_\_\_\_ :  
 обозначение земельного участка

№ п/п	Наименование характеристики земельного участка	Значение характеристики
1	2	3
1.	Адрес земельного участка	308001, Российская Федерация, Белгородская область, Белгород г, ГСК Дружба тер
1.1.	Сведения о местоположении земельного участка (при отсутствии адреса) в структурированном в соответствии с федеральной информационной адресной системой виде	—
1.2.	Дополнительные сведения о местоположении земельного участка	—
2.	Категория земель	Земли населенных пунктов
3.	Вид (виды) разрешенного использования	размещение гаражей для собственных нужд
3.1.	Дополнительные сведения об использовании земельного участка	—
4.	Реестровый номер границ территориальной зоны или в случае отсутствия такого реестрового номера ее индивидуальное обозначение (вид, тип, номер, индекс)	—
5.	Площадь земельного участка ± величина погрешности определения (вычисления) площади ( $P \pm \Delta P$ ), м <sup>2</sup>	$29 \pm 2,00$
6.	Формула, примененная для вычисления предельной погрешности определения площади земельного участка, с подставленными значениями и итоговые (вычисленные) значения	$3,5 * M_t * \sqrt{P} = 3,5 * 0,10 * \sqrt{(29,00)} = 2$
7.	Предельный минимальный и максимальный размеры земельного участка (Рмин) и (Рмакс), м <sup>2</sup>	Рмин = — Рмакс = —

1	2	3
8.	Кадастровый или иной государственный учетный номер (инвентарный) объекта недвижимости, расположенного на образуемом земельном участке	—
9.	Кадастровые номера исходных земельных участков	—
9.1.	Кадастровый номер входящего в состав земельного участка, представляющего собой единое землепользование (номер контура многоконтурного земельного участка), преобразование которого осуществляется	—
9.2.	Кадастровые номера земельных участков, исключаемых из состава измененного (исходного) земельного участка, представляющего собой единое землепользование	—
9.3.	Кадастровый или иной государственный учетный номер (инвентарный) объекта недвижимости, расположенного на измененном земельном участке	—
10.	Условный номер земельного участка	267
11.	Учетный номер проекта межевания территории	—
12.	Дополнительные сведения об образовании земельного участка	—
13.	Сведения о земельных участках (землях общего пользования, территории общего пользования), посредством которых обеспечивается доступ	—
14.	Иные сведения	—

490

**4. Пояснения к сведениям об образуемом земельном участке** \_\_\_\_\_ :  
 \_\_\_\_\_  
 обозначение земельного участка

1. \_\_\_\_\_

**1. Сведения о характерных точках границ образуемого земельного участка** \_\_\_\_\_ :  
 \_\_\_\_\_  
 обозначение земельного участка

Система координат \_\_\_\_\_ 31.1 \_\_\_\_\_ Зона № \_\_\_\_\_ 1 \_\_\_\_\_

Обозначение характерных точек границ	Координаты, м		Метод определения координат	Формулы, примененные для расчета средней квадратической погрешности определения координат характерных точек границ (Mt), с подставленными в такие формулы значениями и итоговые (вычисленные) значения Mt, м	Описание закрепления точки
	X	Y			

1	2	3	4	5	6
н4351У	392 687,37	1 329 179,57	Метод спутниковых геодезических измерений (определений)	$\sqrt{(m_0^2 + m_1^2)} = \sqrt{(0,07^2 + 0,07^2)} = 0,10$	—
н4352У	392 684,21	1 329 185,65			
н4353У	392 681,11	1 329 184,04			
н4355У	392 684,27	1 329 177,96			
н4351У	392 687,37	1 329 179,57			

**2. Сведения о частях границ образуемого земельного участка** \_\_\_\_\_ :  
 \_\_\_\_\_ :  
 обозначение земельного участка

Обозначение части границ		Горизонтальное проложение (S), м	Описание прохождения части границ	Сведения о согласовании местоположения границ (согласовано/спорное)
от т.	до т.			
1	2	3	4	5
н4351У	н4352У	6,85	—	согласовано
н4352У	н4353У	3,49		
н4353У	н4355У	6,85		
н4355У	н4351У	3,49		

**3. Сведения о характеристиках образуемого земельного участка** \_\_\_\_\_ :  
 \_\_\_\_\_ :  
 обозначение земельного участка

№ п/п	Наименование характеристики земельного участка	Значение характеристики
1	2	3
1.	Адрес земельного участка	308001, Российская Федерация, Белгородская область, Белгород г, ГСК Дружба тер
1.1.	Сведения о местоположении земельного участка (при отсутствии адреса) в структурированном в соответствии с федеральной информационной адресной системой виде	—
1.2.	Дополнительные сведения о местоположении земельного участка	—
2.	Категория земель	Земли населенных пунктов
3.	Вид (виды) разрешенного использования	размещение гаражей для собственных нужд
3.1.	Дополнительные сведения об использовании земельного участка	—

1	2	3
4.	Реестровый номер границ территориальной зоны или в случае отсутствия такого реестрового номера ее индивидуальное обозначение (вид, тип, номер, индекс)	—
5.	Площадь земельного участка ± величина погрешности определения (вычисления) площади ( $P \pm \Delta P$ ), м <sup>2</sup>	24 ± 2,00
6.	Формула, примененная для вычисления предельной погрешности определения площади земельного участка, с подставленными значениями и итоговые (вычисленные) значения	$3,5 * M_t * \sqrt{(P)} = 3,5 * 0,10 * \sqrt{(24,00)} = 2$
7.	Предельный минимальный и максимальный размеры земельного участка ( $P_{\text{мин}}$ и $P_{\text{макс}}$ ), м <sup>2</sup>	$P_{\text{мин}} = \text{—}$ $P_{\text{макс}} = \text{—}$
8.	Кадастровый или иной государственный учетный номер (инвентарный) объекта недвижимости, расположенного на образуемом земельном участке	—
9.	Кадастровые номера исходных земельных участков	—
9.1.	Кадастровый номер входящего в состав земельного участка, представляющего собой единое землепользование (номер контура многоконтурного земельного участка), преобразование которого осуществляется	—
9.2.	Кадастровые номера земельных участков, исключаемых из состава измененного (исходного) земельного участка, представляющего собой единое землепользование	—
9.3.	Кадастровый или иной государственный учетный номер (инвентарный) объекта недвижимости, расположенного на измененном земельном участке	—
10.	Условный номер земельного участка	264
11.	Учетный номер проекта межевания территории	—
12.	Дополнительные сведения об образовании земельного участка	—
13.	Сведения о земельных участках (землях общего пользования, территории общего пользования), посредством которых обеспечивается доступ	—
14.	Иные сведения	—
<b>4. Пояснения к сведениям об образуемом земельном участке</b>		:ЗУ157 _____ : обозначение земельного участка

1. \_\_\_\_\_

**1. Сведения о характерных точках границ образуемого земельного участка** \_\_\_\_\_ :ЗУ158 :  
 обозначение земельного участка

Система координат \_\_\_\_\_ 31.1 \_\_\_\_\_ Зона № \_\_\_\_\_ 1 \_\_\_\_\_

Обозначение характерных точек границ	Координаты, м		Метод определения координат	Формулы, примененные для расчета средней квадратической погрешности определения координат характерных точек границ (Mt), с подставленными в такие формулы значениями и итоговые (вычисленные) значения Mt, м	Описание закрепления точки
	X	Y			
1	2	3	4	5	6
н4356У	392 684,27	1 329 177,96	Метод спутниковых геодезических измерений (определений)	$\sqrt{(m_0^2 + m_1^2)} = \sqrt{(0,07^2 + 0,07^2)} = 0,10$	—
н4354У	392 681,11	1 329 184,04			
н4357У	392 677,93	1 329 182,39			
н4358У	392 681,16	1 329 176,30			
н4356У	392 684,27	1 329 177,96			

493

**2. Сведения о частях границ образуемого земельного участка** \_\_\_\_\_ :ЗУ158 :  
 обозначение земельного участка

Обозначение части границ		Горизонтальное проложение (S), м	Описание прохождения части границ	Сведения о согласовании местоположения границ (согласовано/спорное)
от т.	до т.			
1	2	3	4	5
н4356У	н4354У	6,85	—	согласовано
н4354У	н4357У	3,58		
н4357У	н4358У	6,89		
н4358У	н4356У	3,53		

**3. Сведения о характеристиках образуемого земельного участка** \_\_\_\_\_ :ЗУ158 :  
 обозначение земельного участка

№ п/п	Наименование характеристики земельного участка	Значение характеристики
1	2	3
1		

1	2	3
1.	Адрес земельного участка	308001, Российская Федерация, Белгородская область, Белгород г, ГСК Дружба тер
1.1.	Сведения о местоположении земельного участка (при отсутствии адреса) в структурированном в соответствии с федеральной информационной адресной системой виде	—
1.2.	Дополнительные сведения о местоположении земельного участка	—
2.	Категория земель	Земли населенных пунктов
3.	Вид (виды) разрешенного использования	размещение гаражей для собственных нужд
3.1.	Дополнительные сведения об использовании земельного участка	—
4.	Реестровый номер границ территориальной зоны или в случае отсутствия такого реестрового номера ее индивидуальное обозначение (вид, тип, номер, индекс)	—
5.	Площадь земельного участка ± величина погрешности определения (вычисления) площади ( $P \pm \Delta P$ ), м <sup>2</sup>	24 ± 2,00
6.	Формула, примененная для вычисления предельной погрешности определения площади земельного участка, с подставленными значениями и итоговые (вычисленные) значения	$3,5 * M_t * \sqrt{P} = 3,5 * 0,10 * \sqrt{(24,00)} = 2$
7.	Предельный минимальный и максимальный размеры земельного участка ( $R_{\text{мин}}$ и $R_{\text{макс}}$ ), м <sup>2</sup>	$R_{\text{мин}} = \text{—}$ $R_{\text{макс}} = \text{—}$
8.	Кадастровый или иной государственный учетный номер (инвентарный) объекта недвижимости, расположенного на образуемом земельном участке	—
9.	Кадастровые номера исходных земельных участков	—
9.1.	Кадастровый номер входящего в состав земельного участка, представляющего собой единое землепользование (номер контура многоконтурного земельного участка), преобразование которого осуществляется	—
9.2.	Кадастровые номера земельных участков, исключаемых из состава измененного (исходного) земельного участка, представляющего собой единое землепользование	—
9.3.	Кадастровый или иной государственный учетный номер (инвентарный) объекта недвижимости, расположенного на измененном земельном участке	—

1	2	3
10.	Условный номер земельного участка	263
11.	Учетный номер проекта межевания территории	—
12.	Дополнительные сведения об образовании земельного участка	—
13.	Сведения о земельных участках (землях общего пользования, территории общего пользования), посредством которых обеспечивается доступ	—
14.	Иные сведения	—

**4. Пояснения к сведениям об образуемом земельном участке** \_\_\_\_\_ :ЗУ158 :  
 обозначение земельного участка

1. \_\_\_\_\_

**1. Сведения о характерных точках границ образуемого земельного участка** \_\_\_\_\_ :ЗУ159 :  
 обозначение земельного участка

Система координат \_\_\_\_\_ 31.1 \_\_\_\_\_ Зона № \_\_\_\_\_ 1

Обозначение характерных точек границ	Координаты, м		Метод определения координат	Формулы, примененные для расчета средней квадратической погрешности определения координат характерных точек границ (Mt), с подставленными в такие формулы значениями и итоговые (вычисленные) значения Mt, м	Описание закрепления точки
	X	Y			
1	2	3	4	5	6
н5696У	392 672,03	1 329 171,42	Метод спутниковых геодезических измерений (определений)	$\sqrt{(m0^2 + m1^2)} = \sqrt{(0,07^2 + 0,07^2)} = 0,10$	—
н5697У	392 667,81	1 329 179,54			
н2388У	392 667,19	1 329 180,73			
н5698У	392 663,90	1 329 178,95			
н5699У	392 669,05	1 329 169,82			
н5696У	392 672,03	1 329 171,42			

**2. Сведения о частях границ образуемого земельного участка** \_\_\_\_\_ :3У159 \_\_\_\_\_ :  
 обозначение земельного участка

Обозначение части границ		Горизонтальное проложение (S), м	Описание прохождения части границ	Сведения о согласовании местоположения границ (согласовано/спорное)
от т.	до т.			
1	2	3	4	5
н5696У	н5697У	9,15	—	согласовано
н5697У	н2388У	1,34		
н2388У	н5698У	3,74		
н5698У	н5699У	10,48		
н5699У	н5696У	3,38		

**3. Сведения о характеристиках образуемого земельного участка** \_\_\_\_\_ :3У159 \_\_\_\_\_ :  
 обозначение земельного участка

№ п/п	Наименование характеристики земельного участка	Значение характеристики
1	2	3
1.	Адрес земельного участка	308001, Российская Федерация, Белгородская область, Белгород г, ГСК Дружба тер
1.1.	Сведения о местоположении земельного участка (при отсутствии адреса) в структурированном в соответствии с федеральной информационной адресной системой виде	—
1.2.	Дополнительные сведения о местоположении земельного участка	—
2.	Категория земель	Земли населенных пунктов
3.	Вид (виды) разрешенного использования	размещение гаражей для собственных нужд
3.1.	Дополнительные сведения об использовании земельного участка	—
4.	Реестровый номер границ территориальной зоны или в случае отсутствия такого реестрового номера ее индивидуальное обозначение (вид, тип, номер, индекс)	—
5.	Площадь земельного участка ± величина погрешности определения (вычисления) площади ( $P \pm \Delta P$ ), м <sup>2</sup>	$37 \pm 2,00$
6.	Формула, примененная для вычисления предельной погрешности определения площади земельного участка, с подставленными значениями и итоговые (вычисленные) значения	$3,5 * M_t * \sqrt{P} = 3,5 * 0,10 * \sqrt{(37,00)} = 2$
7.	Предельный минимальный и максимальный размеры земельного участка (Рмин) и (Рмакс), м <sup>2</sup>	Рмин = — Рмакс = —



1	2	3
8.	Кадастровый или иной государственный учетный номер (инвентарный) объекта недвижимости, расположенного на образуемом земельном участке	—
9.	Кадастровые номера исходных земельных участков	—
9.1.	Кадастровый номер входящего в состав земельного участка, представляющего собой единое землепользование (номер контура многоконтурного земельного участка), преобразование которого осуществляется	—
9.2.	Кадастровые номера земельных участков, исключаемых из состава измененного (исходного) земельного участка, представляющего собой единое землепользование	—
9.3.	Кадастровый или иной государственный учетный номер (инвентарный) объекта недвижимости, расположенного на измененном земельном участке	—
10.	Условный номер земельного участка	259
11.	Учетный номер проекта межевания территории	—
12.	Дополнительные сведения об образовании земельного участка	—
13.	Сведения о земельных участках (землях общего пользования, территории общего пользования), посредством которых обеспечивается доступ	—
14.	Иные сведения	—

497

**4. Пояснения к сведениям об образуемом земельном участке** \_\_\_\_\_ :  
 \_\_\_\_\_  
 обозначение земельного участка

1. \_\_\_\_\_

**1. Сведения о характерных точках границ образуемого земельного участка** \_\_\_\_\_ :  
 \_\_\_\_\_  
 обозначение земельного участка

Система координат \_\_\_\_\_ 31.1 \_\_\_\_\_ Зона № \_\_\_\_\_ 1 \_\_\_\_\_

Обозначение характерных точек границ	Координаты, м		Метод определения координат	Формулы, примененные для расчета средней квадратической погрешности определения координат характерных точек границ (Mt), с подставленными в такие формулы значениями и итоговые (вычисленные) значения Mt, м	Описание закрепления точки
	X	Y			

1	2	3	4	5	6
н2434У	392 669,05	1 329 169,82	Метод спутниковых геодезических измерений (определений)	$\sqrt{(m_0^2 + m_1^2)} = \sqrt{(0,07^2 + 0,07^2)} = 0,10$	—
н2433У	392 663,90	1 329 178,95			
н2389У	392 661,11	1 329 177,44			
н2394У	392 666,19	1 329 168,29			
н2434У	392 669,05	1 329 169,82			

**2. Сведения о частях границ образуемого земельного участка** \_\_\_\_\_ :  
 \_\_\_\_\_ :  
 обозначение земельного участка

Обозначение части границ		Горизонтальное проложение (S), м	Описание прохождения части границ	Сведения о согласовании местоположения границ (согласовано/спорное)
от т.	до т.			
1	2	3	4	5
н2434У	н2433У	10,48	—	согласовано
н2433У	н2389У	3,17		
н2389У	н2394У	10,47		
н2394У	н2434У	3,24		

**3. Сведения о характеристиках образуемого земельного участка** \_\_\_\_\_ :  
 \_\_\_\_\_ :  
 обозначение земельного участка

№ п/п	Наименование характеристики земельного участка	Значение характеристики
1	2	3
1.	Адрес земельного участка	308001, Российская Федерация, Белгородская область, Белгород г, ГСК Дружба тер
1.1.	Сведения о местоположении земельного участка (при отсутствии адреса) в структурированном в соответствии с федеральной информационной адресной системой виде	—
1.2.	Дополнительные сведения о местоположении земельного участка	—
2.	Категория земель	Земли населенных пунктов
3.	Вид (виды) разрешенного использования	размещение гаражей для собственных нужд
3.1.	Дополнительные сведения об использовании земельного участка	—

1	2	3
4.	Реестровый номер границ территориальной зоны или в случае отсутствия такого реестрового номера ее индивидуальное обозначение (вид, тип, номер, индекс)	—
5.	Площадь земельного участка ± величина погрешности определения (вычисления) площади ( $P \pm \Delta P$ ), м <sup>2</sup>	34 ± 2,00
6.	Формула, примененная для вычисления предельной погрешности определения площади земельного участка, с подставленными значениями и итоговые (вычисленные) значения	$3,5 * M_t * \sqrt{P} = 3,5 * 0,10 * \sqrt{(34,00)} = 2$
7.	Предельный минимальный и максимальный размеры земельного участка ( $P_{\text{мин}}$ и $P_{\text{макс}}$ ), м <sup>2</sup>	$P_{\text{мин}} = \text{—}$ $P_{\text{макс}} = \text{—}$
8.	Кадастровый или иной государственный учетный номер (инвентарный) объекта недвижимости, расположенного на образуемом земельном участке	31:16:0222015:68
9.	Кадастровые номера исходных земельных участков	—
9.1.	Кадастровый номер входящего в состав земельного участка, представляющего собой единое землепользование (номер контура многоконтурного земельного участка), преобразование которого осуществляется	—
9.2.	Кадастровые номера земельных участков, исключаемых из состава измененного (исходного) земельного участка, представляющего собой единое землепользование	—
9.3.	Кадастровый или иной государственный учетный номер (инвентарный) объекта недвижимости, расположенного на измененном земельном участке	—
10.	Условный номер земельного участка	258
11.	Учетный номер проекта межевания территории	—
12.	Дополнительные сведения об образовании земельного участка	—
13.	Сведения о земельных участках (землях общего пользования, территории общего пользования), посредством которых обеспечивается доступ	—
14.	Иные сведения	—
<b>4. Пояснения к сведениям об образуемом земельном участке</b>		<b>:ЗУ160</b> _____ : обозначение земельного участка

1.	—
----	---

**1. Сведения о характерных точках границ образуемого земельного участка** \_\_\_\_\_ :ЗУ161 \_\_\_\_\_ :  
 обозначение земельного участка

Система координат \_\_\_\_\_ 31.1 \_\_\_\_\_ Зона № \_\_\_\_\_ 1 \_\_\_\_\_

Обозначение характерных точек границ	Координаты, м		Метод определения координат	Формулы, примененные для расчета средней квадратической погрешности определения координат характерных точек границ (Mt), с подставленными в такие формулы значениями и итоговые (вычисленные) значения Mt, м	Описание закрепления точки
	X	Y			
1	2	3	4	5	6
н3184У	392 463,39	1 329 020,04	Метод спутниковых геодезических измерений (определений)	$\sqrt{(m_0^2 + m_1^2)} = \sqrt{(0,07^2 + 0,07^2)} = 0,10$	—
н3185У	392 457,05	1 329 018,42			
н4715У	392 457,95	1 329 014,99			
н4716У	392 464,20	1 329 016,60			
н3184У	392 463,39	1 329 020,04			

500

**2. Сведения о частях границ образуемого земельного участка** \_\_\_\_\_ :ЗУ161 \_\_\_\_\_ :  
 обозначение земельного участка

Обозначение части границ		Горизонтальное проложение (S), м	Описание прохождения части границ	Сведения о согласовании местоположения границ (согласовано/спорное)
от т.	до т.			
1	2	3	4	5
н3184У	н3185У	6,54	—	согласовано
н3185У	н4715У	3,55		
н4715У	н4716У	6,45		
н4716У	н3184У	3,53		

**3. Сведения о характеристиках образуемого земельного участка** \_\_\_\_\_ :ЗУ161 \_\_\_\_\_ :  
 обозначение земельного участка

№ п/п	Наименование характеристики земельного участка	Значение характеристики
1	2	3
1		

1	2	3
1.	Адрес земельного участка	308001, Российская Федерация, Белгородская область, Белгород г, ГСК Дружба тер
1.1.	Сведения о местоположении земельного участка (при отсутствии адреса) в структурированном в соответствии с федеральной информационной адресной системой виде	—
1.2.	Дополнительные сведения о местоположении земельного участка	—
2.	Категория земель	Земли населенных пунктов
3.	Вид (виды) разрешенного использования	размещение гаражей для собственных нужд
3.1.	Дополнительные сведения об использовании земельного участка	—
4.	Реестровый номер границ территориальной зоны или в случае отсутствия такого реестрового номера ее индивидуальное обозначение (вид, тип, номер, индекс)	—
5.	Площадь земельного участка ± величина погрешности определения (вычисления) площади ( $P \pm \Delta P$ ), м <sup>2</sup>	23 ± 2,00
6.	Формула, примененная для вычисления предельной погрешности определения площади земельного участка, с подставленными значениями и итоговые (вычисленные) значения	$3,5 * M_t * \sqrt{P} = 3,5 * 0,10 * \sqrt{(23,00)} = 2$
7.	Предельный минимальный и максимальный размеры земельного участка ( $R_{\text{мин}}$ и $R_{\text{макс}}$ ), м <sup>2</sup>	$R_{\text{мин}} = \text{—}$ $R_{\text{макс}} = \text{—}$
8.	Кадастровый или иной государственный учетный номер (инвентарный) объекта недвижимости, расположенного на образуемом земельном участке	—
9.	Кадастровые номера исходных земельных участков	—
9.1.	Кадастровый номер входящего в состав земельного участка, представляющего собой единое землепользование (номер контура многоконтурного земельного участка), преобразование которого осуществляется	—
9.2.	Кадастровые номера земельных участков, исключаемых из состава измененного (исходного) земельного участка, представляющего собой единое землепользование	—
9.3.	Кадастровый или иной государственный учетный номер (инвентарный) объекта недвижимости, расположенного на измененном земельном участке	—

1	2	3
10.	Условный номер земельного участка	84
11.	Учетный номер проекта межевания территории	—
12.	Дополнительные сведения об образовании земельного участка	—
13.	Сведения о земельных участках (землях общего пользования, территории общего пользования), посредством которых обеспечивается доступ	—
14.	Иные сведения	—

**4. Пояснения к сведениям об образуемом земельном участке** \_\_\_\_\_ :ЗУ161 :  
 обозначение земельного участка

1. \_\_\_\_\_

**1. Сведения о характерных точках границ образуемого земельного участка** \_\_\_\_\_ :ЗУ162 :  
 обозначение земельного участка

Система координат \_\_\_\_\_ 31.1 \_\_\_\_\_ Зона № \_\_\_\_\_ 1

Обозначение характерных точек границ	Координаты, м		Метод определения координат	Формулы, примененные для расчета средней квадратической погрешности определения координат характерных точек границ (Mt), с подставленными в такие формулы значениями и итоговые (вычисленные) значения Mt, м	Описание закрепления точки
	X	Y			
1	2	3	4	5	6
н3180У	392 462,41	1 329 023,67	Метод спутниковых геодезических измерений (определений)	$\sqrt{(m_0^2 + m_1^2)} = \sqrt{(0,07^2 + 0,07^2)} = 0,10$	—
н3181У	392 456,10	1 329 022,09			
н4713У	392 457,05	1 329 018,42			
н4714У	392 463,39	1 329 020,04			
н3180У	392 462,41	1 329 023,67			

**2. Сведения о частях границ образуемого земельного участка** \_\_\_\_\_:3У162 \_\_\_\_\_ :  
 обозначение земельного участка

Обозначение части границ		Горизонтальное проложение (S), м	Описание прохождения части границ	Сведения о согласовании местоположения границ (согласовано/спорное)
от т.	до т.			
1	2	3	4	5
н3180У	н3181У	6,50	—	согласовано
н3181У	н4713У	3,79		
н4713У	н4714У	6,54		
н4714У	н3180У	3,76		

**3. Сведения о характеристиках образуемого земельного участка** \_\_\_\_\_:3У162 \_\_\_\_\_ :  
 обозначение земельного участка

№ п/п	Наименование характеристики земельного участка	Значение характеристики
1	2	3
1.	Адрес земельного участка	308001, Российская Федерация, Белгородская область, Белгород г, ГСК Дружба тер
1.1.	Сведения о местоположении земельного участка (при отсутствии адреса) в структурированном в соответствии с федеральной информационной адресной системой виде	—
1.2.	Дополнительные сведения о местоположении земельного участка	—
2.	Категория земель	Земли населенных пунктов
3.	Вид (виды) разрешенного использования	размещение гаражей для собственных нужд
3.1.	Дополнительные сведения об использовании земельного участка	—
4.	Реестровый номер границ территориальной зоны или в случае отсутствия такого реестрового номера ее индивидуальное обозначение (вид, тип, номер, индекс)	—
5.	Площадь земельного участка ± величина погрешности определения (вычисления) площади ( $P \pm \Delta P$ ), м <sup>2</sup>	25 ± 2,00
6.	Формула, примененная для вычисления предельной погрешности определения площади земельного участка, с подставленными значениями и итоговые (вычисленные) значения	$3,5 * M_t * \sqrt{P} = 3,5 * 0,10 * \sqrt{(25,00)} = 2$
7.	Предельный минимальный и максимальный размеры земельного участка (Рмин) и (Рмакс), м <sup>2</sup>	Рмин = — Рмакс = —

1	2	3
8.	Кадастровый или иной государственный учетный номер (инвентарный) объекта недвижимости, расположенного на образуемом земельном участке	—
9.	Кадастровые номера исходных земельных участков	—
9.1.	Кадастровый номер входящего в состав земельного участка, представляющего собой единое землепользование (номер контура многоконтурного земельного участка), преобразование которого осуществляется	—
9.2.	Кадастровые номера земельных участков, исключаемых из состава измененного (исходного) земельного участка, представляющего собой единое землепользование	—
9.3.	Кадастровый или иной государственный учетный номер (инвентарный) объекта недвижимости, расположенного на измененном земельном участке	—
10.	Условный номер земельного участка	85
11.	Учетный номер проекта межевания территории	—
12.	Дополнительные сведения об образовании земельного участка	—
13.	Сведения о земельных участках (землях общего пользования, территории общего пользования), посредством которых обеспечивается доступ	—
14.	Иные сведения	—

504

**4. Пояснения к сведениям об образуемом земельном участке** \_\_\_\_\_ :  
 \_\_\_\_\_  
 обозначение земельного участка

1. \_\_\_\_\_

**1. Сведения о характерных точках границ образуемого земельного участка** \_\_\_\_\_ :  
 \_\_\_\_\_  
 обозначение земельного участка

Система координат \_\_\_\_\_ 31.1 \_\_\_\_\_ Зона № \_\_\_\_\_ 1 \_\_\_\_\_

Обозначение характерных точек границ	Координаты, м		Метод определения координат	Формулы, примененные для расчета средней квадратической погрешности определения координат характерных точек границ (Mt), с подставленными в такие формулы значениями и итоговые (вычисленные) значения Mt, м	Описание закрепления точки
	X	Y			



1	2	3	4	5	6
н3176У	392 461,68	1 329 027,02	Метод спутниковых геодезических измерений (определений)	$\sqrt{(m_0^2 + m_1^2)} = \sqrt{(0,07^2 + 0,07^2)} = 0,10$	—
н12196У	392 458,46	1 329 026,21			
н3177У	392 455,24	1 329 025,40			
н4711У	392 456,10	1 329 022,09			
н4712У	392 462,41	1 329 023,67			
н3176У	392 461,68	1 329 027,02			

**2. Сведения о частях границ образуемого земельного участка** \_\_\_\_\_:ЗУ163 \_\_\_\_\_ :  
 обозначение земельного участка

Обозначение части границ		Горизонтальное проложение (S), м	Описание прохождения части границ	Сведения о согласовании местоположения границ (согласовано/спорное)
от т.	до т.			
1	2	3	4	5
н3176У	н12196У	3,32	—	согласовано
н12196У	н3177У	3,32		
н3177У	н4711У	3,42		
н4711У	н4712У	6,50		
н4712У	н3176У	3,43		

**3. Сведения о характеристиках образуемого земельного участка** \_\_\_\_\_:ЗУ163 \_\_\_\_\_ :  
 обозначение земельного участка

№ п/п	Наименование характеристики земельного участка	Значение характеристики
1	2	3
1.	Адрес земельного участка	308001, Российская Федерация, Белгородская область, Белгород г, ГСК Дружба тер
1.1.	Сведения о местоположении земельного участка (при отсутствии адреса) в структурированном в соответствии с федеральной информационной адресной системой виде	—
1.2.	Дополнительные сведения о местоположении земельного участка	—
2.	Категория земель	Земли населенных пунктов
3.	Вид (виды) разрешенного использования	размещение гаражей для собственных нужд

1	2	3
3.1.	Дополнительные сведения об использовании земельного участка	—
4.	Реестровый номер границ территориальной зоны или в случае отсутствия такого реестрового номера ее индивидуальное обозначение (вид, тип, номер, индекс)	—
5.	Площадь земельного участка ± величина погрешности определения (вычисления) площади ( $P \pm \Delta P$ ), м <sup>2</sup>	22 ± 2,00
6.	Формула, примененная для вычисления предельной погрешности определения площади земельного участка, с подставленными значениями и итоговые (вычисленные) значения	$3,5 * M_t * \sqrt{P} = 3,5 * 0,10 * \sqrt{(22,00)} = 2$
7.	Предельный минимальный и максимальный размеры земельного участка ( $P_{\text{мин}}$ и $P_{\text{макс}}$ ), м <sup>2</sup>	$P_{\text{мин}} = \text{—}$ $P_{\text{макс}} = \text{—}$
8.	Кадастровый или иной государственный учетный номер (инвентарный) объекта недвижимости, расположенного на образуемом земельном участке	—
9.	Кадастровые номера исходных земельных участков	—
9.1.	Кадастровый номер входящего в состав земельного участка, представляющего собой единое землепользование (номер контура многоконтурного земельного участка), преобразование которого осуществляется	—
9.2.	Кадастровые номера земельных участков, исключаемых из состава измененного (исходного) земельного участка, представляющего собой единое землепользование	—
9.3.	Кадастровый или иной государственный учетный номер (инвентарный) объекта недвижимости, расположенного на измененном земельном участке	—
10.	Условный номер земельного участка	86
11.	Учетный номер проекта межевания территории	—
12.	Дополнительные сведения об образовании земельного участка	—
13.	Сведения о земельных участках (землях общего пользования, территории общего пользования), посредством которых обеспечивается доступ	—
14.	Иные сведения	—

**4. Пояснения к сведениям об образуемом земельном участке** \_\_\_\_\_ :  
 :ЗУ163  
 обозначение земельного участка

1. \_\_\_\_\_

**1. Сведения о характерных точках границ образуемого земельного участка** \_\_\_\_\_ :  
 :ЗУ164  
 обозначение земельного участка

Система координат \_\_\_\_\_ 31.1 \_\_\_\_\_ Зона № \_\_\_\_\_ 1 \_\_\_\_\_

Обозначение характерных точек границ	Координаты, м		Метод определения координат	Формулы, примененные для расчета средней квадратической погрешности определения координат характерных точек границ (Mt), с подставленными в такие формулы значениями и итоговые (вычисленные) значения Mt, м	Описание закрепления точки
	X	Y			
1	2	3	4	5	6
н4687У	392 454,81	1 329 045,72	Метод спутниковых геодезических измерений (определений)	$\sqrt{(m_0^2 + m_1^2)} = \sqrt{(0,07^2 + 0,07^2)} = 0,10$	—
н4690У	392 454,32	1 329 041,53			
н4691У	392 460,64	1 329 040,73			
н4692У	392 461,07	1 329 044,13			
н4687У	392 454,81	1 329 045,72			

507

**2. Сведения о частях границ образуемого земельного участка** \_\_\_\_\_ :  
 :ЗУ164  
 обозначение земельного участка

Обозначение части границ		Горизонтальное проложение (S), м	Описание прохождения части границ	Сведения о согласовании местоположения границ (согласовано/спорное)
от т.	до т.			
1	2	3	4	5
н4687У	н4690У	4,22	—	согласовано
н4690У	н4691У	6,37		
н4691У	н4692У	3,43		
н4692У	н4687У	6,46		

**3. Сведения о характеристиках образуемого земельного участка** \_\_\_\_\_ :  
 :ЗУ164  
 обозначение земельного участка

№ п/п	Наименование характеристики земельного участка	Значение характеристики
-------	--	-------------------------

1	2	3
1.	Адрес земельного участка	308001, Российская Федерация, Белгородская область, Белгород г, ГСК Дружба тер
1.1.	Сведения о местоположении земельного участка (при отсутствии адреса) в структурированном в соответствии с федеральной информационной адресной системой виде	—
1.2.	Дополнительные сведения о местоположении земельного участка	—
2.	Категория земель	Земли населенных пунктов
3.	Вид (виды) разрешенного использования	размещение гаражей для собственных нужд
3.1.	Дополнительные сведения об использовании земельного участка	—
4.	Реестровый номер границ территориальной зоны или в случае отсутствия такого реестрового номера ее индивидуальное обозначение (вид, тип, номер, индекс)	—
5.	Площадь земельного участка ± величина погрешности определения (вычисления) площади ( $P \pm \Delta P$ ), м <sup>2</sup>	24 ± 2,00
6.	Формула, примененная для вычисления предельной погрешности определения площади земельного участка, с подставленными значениями и итоговые (вычисленные) значения	$3,5 * M_t * \sqrt{P} = 3,5 * 0,10 * \sqrt{(24,00)} = 2$
7.	Предельный минимальный и максимальный размеры земельного участка ( $R_{\text{мин}}$ и $R_{\text{макс}}$ ), м <sup>2</sup>	$R_{\text{мин}} = \text{—}$ $R_{\text{макс}} = \text{—}$
8.	Кадастровый или иной государственный учетный номер (инвентарный) объекта недвижимости, расположенного на образуемом земельном участке	—
9.	Кадастровые номера исходных земельных участков	—
9.1.	Кадастровый номер входящего в состав земельного участка, представляющего собой единое землепользование (номер контура многоконтурного земельного участка), преобразование которого осуществляется	—
9.2.	Кадастровые номера земельных участков, исключаемых из состава измененного (исходного) земельного участка, представляющего собой единое землепользование	—
9.3.	Кадастровый или иной государственный учетный номер (инвентарный) объекта недвижимости, расположенного на измененном земельном участке	—

1	2	3
10.	Условный номер земельного участка	91
11.	Учетный номер проекта межевания территории	—
12.	Дополнительные сведения об образовании земельного участка	—
13.	Сведения о земельных участках (землях общего пользования, территории общего пользования), посредством которых обеспечивается доступ	—
14.	Иные сведения	—

**4. Пояснения к сведениям об образуемом земельном участке** \_\_\_\_\_ :ЗУ164 :  
 обозначение земельного участка

1. \_\_\_\_\_

**1. Сведения о характерных точках границ образуемого земельного участка** \_\_\_\_\_ :ЗУ165 :  
 обозначение земельного участка

Система координат \_\_\_\_\_ 31.1 \_\_\_\_\_ Зона № \_\_\_\_\_ 1

Обозначение характерных точек границ	Координаты, м		Метод определения координат	Формулы, примененные для расчета средней квадратической погрешности определения координат характерных точек границ (Mt), с подставленными в такие формулы значениями и итоговые (вычисленные) значения Mt, м	Описание закрепления точки
	X	Y			
1	2	3	4	5	6
н4695У	392 460,20	1 329 037,32	Метод спутниковых геодезических измерений (определений)	$\sqrt{(m_0^2 + m_1^2)} = \sqrt{(0,07^2 + 0,07^2)} = 0,10$	—
н3167У	392 460,64	1 329 040,73			
н3168У	392 454,32	1 329 041,53			
н4698У	392 453,66	1 329 037,40			
н4695У	392 460,20	1 329 037,32			

**2. Сведения о частях границ образуемого земельного участка** \_\_\_\_\_ :  
 \_\_\_\_\_ :  
 обозначение земельного участка

Обозначение части границ		Горизонтальное проложение (S), м	Описание прохождения части границ	Сведения о согласовании местоположения границ (согласовано/спорное)
от т.	до т.			
1	2	3	4	5
н4695У	н3167У	3,44	—	согласовано
н3167У	н3168У	6,37		
н3168У	н4698У	4,18		
н4698У	н4695У	6,54		

**3. Сведения о характеристиках образуемого земельного участка** \_\_\_\_\_ :  
 \_\_\_\_\_ :  
 обозначение земельного участка

№ п/п	Наименование характеристики земельного участка	Значение характеристики
1	2	3
1.	Адрес земельного участка	308001, Российская Федерация, Белгородская область, Белгород г, ГСК Дружба тер
1.1.	Сведения о местоположении земельного участка (при отсутствии адреса) в структурированном в соответствии с федеральной информационной адресной системой виде	—
1.2.	Дополнительные сведения о местоположении земельного участка	—
2.	Категория земель	Земли населенных пунктов
3.	Вид (виды) разрешенного использования	размещение гаражей для собственных нужд
3.1.	Дополнительные сведения об использовании земельного участка	—
4.	Реестровый номер границ территориальной зоны или в случае отсутствия такого реестрового номера ее индивидуальное обозначение (вид, тип, номер, индекс)	—
5.	Площадь земельного участка ± величина погрешности определения (вычисления) площади ( $P \pm \Delta P$ ), м <sup>2</sup>	24 ± 2,00
6.	Формула, примененная для вычисления предельной погрешности определения площади земельного участка, с подставленными значениями и итоговые (вычисленные) значения	$3,5 * M_t * \sqrt{P} = 3,5 * 0,10 * \sqrt{(24,00)} = 2$
7.	Предельный минимальный и максимальный размеры земельного участка (Рмин) и (Рмакс), м <sup>2</sup>	Рмин = — Рмакс = —

1	2	3
8.	Кадастровый или иной государственный учетный номер (инвентарный) объекта недвижимости, расположенного на образуемом земельном участке	—
9.	Кадастровые номера исходных земельных участков	—
9.1.	Кадастровый номер входящего в состав земельного участка, представляющего собой единое землепользование (номер контура многоконтурного земельного участка), преобразование которого осуществляется	—
9.2.	Кадастровые номера земельных участков, исключаемых из состава измененного (исходного) земельного участка, представляющего собой единое землепользование	—
9.3.	Кадастровый или иной государственный учетный номер (инвентарный) объекта недвижимости, расположенного на измененном земельном участке	—
10.	Условный номер земельного участка	90
11.	Учетный номер проекта межевания территории	—
12.	Дополнительные сведения об образовании земельного участка	—
13.	Сведения о земельных участках (землях общего пользования, территории общего пользования), посредством которых обеспечивается доступ	—
14.	Иные сведения	—

511

**4. Пояснения к сведениям об образуемом земельном участке** \_\_\_\_\_ :  
 \_\_\_\_\_  
 обозначение земельного участка

1. \_\_\_\_\_

**1. Сведения о характерных точках границ образуемого земельного участка** \_\_\_\_\_ :  
 \_\_\_\_\_  
 обозначение земельного участка

Система координат \_\_\_\_\_ 31.1 \_\_\_\_\_ Зона № \_\_\_\_\_ 1 \_\_\_\_\_

Обозначение характерных точек границ	Координаты, м		Метод определения координат	Формулы, примененные для расчета средней квадратической погрешности определения координат характерных точек границ (Mt), с подставленными в такие формулы значениями и итоговые (вычисленные) значения Mt, м	Описание закрепления точки
	X	Y			

1	2	3	4	5	6
н3154У	392 457,80	1 329 056,02	Метод спутниковых геодезических измерений (определений)	$\sqrt{(m_0^2 + m_1^2)} = \sqrt{(0,07^2 + 0,07^2)} = 0,10$	—
н4682У	392 456,49	1 329 052,80			
н4683У	392 462,87	1 329 050,20			
н3157У	392 464,18	1 329 053,42			
н3152У	392 457,99	1 329 055,94			
н3154У	392 457,80	1 329 056,02			

**2. Сведения о частях границ образуемого земельного участка** \_\_\_\_\_ :ЗУ166 \_\_\_\_\_ :  
 обозначение земельного участка

Обозначение части границ		Горизонтальное проложение (S), м	Описание прохождения части границ	Сведения о согласовании местоположения границ (согласовано/спорное)
от т.	до т.			
1	2	3	4	5
н3154У	н4682У	3,48	—	согласовано
н4682У	н4683У	6,89		
н4683У	н3157У	3,48		
н3157У	н3152У	6,68		
н3152У	н3154У	0,21		

**3. Сведения о характеристиках образуемого земельного участка** \_\_\_\_\_ :ЗУ166 \_\_\_\_\_ :  
 обозначение земельного участка

№ п/п	Наименование характеристики земельного участка	Значение характеристики
1	2	3
1.	Адрес земельного участка	308001, Российская Федерация, Белгородская область, Белгород г, ГСК Дружба тер
1.1.	Сведения о местоположении земельного участка (при отсутствии адреса) в структурированном в соответствии с федеральной информационной адресной системой виде	—
1.2.	Дополнительные сведения о местоположении земельного участка	—
2.	Категория земель	Земли населенных пунктов
3.	Вид (виды) разрешенного использования	размещение гаражей для собственных нужд



1	2	3
3.1.	Дополнительные сведения об использовании земельного участка	—
4.	Реестровый номер границ территориальной зоны или в случае отсутствия такого реестрового номера ее индивидуальное обозначение (вид, тип, номер, индекс)	—
5.	Площадь земельного участка ± величина погрешности определения (вычисления) площади ( $P \pm \Delta P$ ), м <sup>2</sup>	24 ± 2,00
6.	Формула, примененная для вычисления предельной погрешности определения площади земельного участка, с подставленными значениями и итоговые (вычисленные) значения	$3,5 * M_t * \sqrt{P} = 3,5 * 0,10 * \sqrt{(24,00)} = 2$
7.	Предельный минимальный и максимальный размеры земельного участка ( $R_{\text{мин}}$ и $R_{\text{макс}}$ ), м <sup>2</sup>	$R_{\text{мин}} = \text{—}$ $R_{\text{макс}} = \text{—}$
8.	Кадастровый или иной государственный учетный номер (инвентарный) объекта недвижимости, расположенного на образуемом земельном участке	—
9.	Кадастровые номера исходных земельных участков	—
9.1.	Кадастровый номер входящего в состав земельного участка, представляющего собой единое землепользование (номер контура многоконтурного земельного участка), преобразование которого осуществляется	—
9.2.	Кадастровые номера земельных участков, исключаемых из состава измененного (исходного) земельного участка, представляющего собой единое землепользование	—
9.3.	Кадастровый или иной государственный учетный номер (инвентарный) объекта недвижимости, расположенного на измененном земельном участке	—
10.	Условный номер земельного участка	94
11.	Учетный номер проекта межевания территории	—
12.	Дополнительные сведения об образовании земельного участка	—
13.	Сведения о земельных участках (землях общего пользования, территории общего пользования), посредством которых обеспечивается доступ	—
14.	Иные сведения	—

**4. Пояснения к сведениям об образуемом земельном участке** \_\_\_\_\_ :  
 :ЗУ166  
 обозначение земельного участка

1. \_\_\_\_\_

**1. Сведения о характерных точках границ образуемого земельного участка** \_\_\_\_\_ :  
 :ЗУ167  
 обозначение земельного участка

Система координат \_\_\_\_\_ 31.1 \_\_\_\_\_ Зона № \_\_\_\_\_ 1 \_\_\_\_\_

Обозначение характерных точек границ	Координаты, м		Метод определения координат	Формулы, примененные для расчета средней квадратической погрешности определения координат характерных точек границ (Mt), с подставленными в такие формулы значениями и итоговые (вычисленные) значения Mt, м	Описание закрепления точки
	X	Y			
1	2	3	4	5	6
н4649У	392 472,98	1 329 076,36	Метод спутниковых геодезических измерений (определений)	$\sqrt{(m0^2 + m1^2)} = \sqrt{(0,07^2 + 0,07^2)} = 0,10$	—
н4674У	392 469,79	1 329 073,16			
н20587У	392 471,88	1 329 071,08			
н4675У	392 473,98	1 329 069,01			
н8787У	392 476,10	1 329 070,99			
н3098У	392 474,02	1 329 074,73			
н4649У	392 472,98	1 329 076,36			

514

**2. Сведения о частях границ образуемого земельного участка** \_\_\_\_\_ :  
 :ЗУ167  
 обозначение земельного участка

Обозначение части границ		Горизонтальное проложение (S), м	Описание прохождения части границ	Сведения о согласовании местоположения границ (согласовано/спорное)
от т.	до т.			
1	2	3	4	5
н4649У	н4674У	4,52	—	согласовано
н4674У	н20587У	2,95		
н20587У	н4675У	2,95		

1	2	3	4	5
н4675У	н8787У	2,90	—	согласовано
н8787У	н3098У	4,28		
н3098У	н4649У	1,93		

**3. Сведения о характеристиках образуемого земельного участка** :ЗУ167 :  
 обозначение земельного участка

№ п/п	Наименование характеристики земельного участка	Значение характеристики
1	2	3
1.	Адрес земельного участка	308001, Российская Федерация, Белгородская область, Белгород г, ГСК Дружба тер
1.1.	Сведения о местоположении земельного участка (при отсутствии адреса) в структурированном в соответствии с федеральной информационной адресной системой виде	—
1.2.	Дополнительные сведения о местоположении земельного участка	—
2.	Категория земель	Земли населенных пунктов
3.	Вид (виды) разрешенного использования	размещение гаражей для собственных нужд
3.1.	Дополнительные сведения об использовании земельного участка	—
4.	Реестровый номер границ территориальной зоны или в случае отсутствия такого реестрового номера ее индивидуальное обозначение (вид, тип, номер, индекс)	—
5.	Площадь земельного участка ± величина погрешности определения (вычисления) площади ( $P \pm \Delta P$ ), м <sup>2</sup>	22 ± 2,00
6.	Формула, примененная для вычисления предельной погрешности определения площади земельного участка, с подставленными значениями и итоговые (вычисленные) значения	$3,5 * M_t * \sqrt{P} = 3,5 * 0,10 * \sqrt{(22,00)} = 2$
7.	Предельный минимальный и максимальный размеры земельного участка ( $R_{\min}$ ) и ( $R_{\max}$ ), м <sup>2</sup>	$R_{\min} = \text{—}$ $R_{\max} = \text{—}$
8.	Кадастровый или иной государственный учетный номер (инвентарный) объекта недвижимости, расположенного на образуемом земельном участке	—
9.	Кадастровые номера исходных земельных участков	—

1	2	3
9.1.	Кадастровый номер входящего в состав земельного участка, представляющего собой единое землепользование (номер контура многоконтурного земельного участка), преобразование которого осуществляется	—
9.2.	Кадастровые номера земельных участков, исключаемых из состава измененного (исходного) земельного участка, представляющего собой единое землепользование	—
9.3.	Кадастровый или иной государственный учетный номер (инвентарный) объекта недвижимости, расположенного на измененном земельном участке	—
10.	Условный номер земельного участка	100
11.	Учетный номер проекта межевания территории	—
12.	Дополнительные сведения об образовании земельного участка	—
13.	Сведения о земельных участках (землях общего пользования, территории общего пользования), посредством которых обеспечивается доступ	—
14.	Иные сведения	—

**4. Пояснения к сведениям об образуемом земельном участке** \_\_\_\_\_ :  
 \_\_\_\_\_ :ЗУ167  
 \_\_\_\_\_ :  
 обозначение земельного участка

1. \_\_\_\_\_

**1. Сведения о характерных точках границ образуемого земельного участка** \_\_\_\_\_ :  
 \_\_\_\_\_ :ЗУ168  
 \_\_\_\_\_ :  
 обозначение земельного участка

Система координат \_\_\_\_\_ 31.1 \_\_\_\_\_ Зона № \_\_\_\_\_ 1 \_\_\_\_\_

Обозначение характерных точек границ	Координаты, м		Метод определения координат	Формулы, примененные для расчета средней квадратической погрешности определения координат характерных точек границ (Mt), с подставленными в такие формулы значениями и итоговые (вычисленные) значения Mt, м	Описание закрепления точки
	X	Y			
1	2	3	4	5	6
н3133У	392 469,79	1 329 073,16	Метод спутниковых геодезических измерений (определений)	$\sqrt{(m0^2 + m1^2)} = \sqrt{(0,07^2 + 0,07^2)} = 0,10$	—

1	2	3	4	5	6
н4676У	392 467,06	1 329 070,07	Метод спутниковых геодезических измерений (определений)	$\sqrt{(m_0^2 + m_1^2)} = \sqrt{(0,07^2 + 0,07^2)} = 0,10$	—
н4677У	392 469,16	1 329 068,02			
н12309У	392 469,55	1 329 068,46			
н12310У	392 471,63	1 329 066,43			
н12311У	392 473,98	1 329 069,01			
н3133У	392 469,79	1 329 073,16			

**2. Сведения о частях границ образуемого земельного участка** \_\_\_\_\_:ЗУ168 \_\_\_\_\_:  
 обозначение земельного участка

Обозначение части границ		Горизонтальное проложение (S), м	Описание прохождения части границ	Сведения о согласовании местоположения границ (согласовано/спорное)
от т. 1	до т. 2			
н3133У	н4676У	4,12	—	согласовано
н4676У	н4677У	2,93		
н4677У	н12309У	0,59		
н12309У	н12310У	2,91		
н12310У	н12311У	3,49		
н12311У	н3133У	5,90		

**3. Сведения о характеристиках образуемого земельного участка** \_\_\_\_\_:ЗУ168 \_\_\_\_\_:  
 обозначение земельного участка

№ п/п	Наименование характеристики земельного участка	Значение характеристики
1	2	3
1.	Адрес земельного участка	308001, Российская Федерация, Белгородская область, Белгород г, ГСК Дружба тер
1.1.	Сведения о местоположении земельного участка (при отсутствии адреса) в структурированном в соответствии с федеральной информационной адресной системой виде	—
1.2.	Дополнительные сведения о местоположении земельного участка	—
2.	Категория земель	Земли населенных пунктов
3.	Вид (виды) разрешенного использования	размещение гаражей для собственных нужд

1	2	3
3.1.	Дополнительные сведения об использовании земельного участка	—
4.	Реестровый номер границ территориальной зоны или в случае отсутствия такого реестрового номера ее индивидуальное обозначение (вид, тип, номер, индекс)	—
5.	Площадь земельного участка ± величина погрешности определения (вычисления) площади ( $P \pm \Delta P$ ), м <sup>2</sup>	22 ± 2,00
6.	Формула, примененная для вычисления предельной погрешности определения площади земельного участка, с подставленными значениями и итоговые (вычисленные) значения	$3,5 * M_t * \sqrt{P} = 3,5 * 0,10 * \sqrt{(22,00)} = 2$
7.	Предельный минимальный и максимальный размеры земельного участка ( $R_{\text{мин}}$ и $R_{\text{макс}}$ ), м <sup>2</sup>	$R_{\text{мин}} = \text{—}$ $R_{\text{макс}} = \text{—}$
8.	Кадастровый или иной государственный учетный номер (инвентарный) объекта недвижимости, расположенного на образуемом земельном участке	—
9.	Кадастровые номера исходных земельных участков	—
9.1.	Кадастровый номер входящего в состав земельного участка, представляющего собой единое землепользование (номер контура многоконтурного земельного участка), преобразование которого осуществляется	—
9.2.	Кадастровые номера земельных участков, исключаемых из состава измененного (исходного) земельного участка, представляющего собой единое землепользование	—
9.3.	Кадастровый или иной государственный учетный номер (инвентарный) объекта недвижимости, расположенного на измененном земельном участке	—
10.	Условный номер земельного участка	99
11.	Учетный номер проекта межевания территории	—
12.	Дополнительные сведения об образовании земельного участка	—
13.	Сведения о земельных участках (землях общего пользования, территории общего пользования), посредством которых обеспечивается доступ	—
14.	Иные сведения	—

**4. Пояснения к сведениям об образуемом земельном участке** \_\_\_\_\_ :  
 \_\_\_\_\_ :ЗУ168  
 обозначение земельного участка

1. \_\_\_\_\_

**1. Сведения о характерных точках границ образуемого земельного участка** \_\_\_\_\_ :  
 \_\_\_\_\_ :ЗУ178  
 обозначение земельного участка

Система координат \_\_\_\_\_ 31.1 \_\_\_\_\_ Зона № \_\_\_\_\_ 1

Обозначение характерных точек границ	Координаты, м		Метод определения координат	Формулы, примененные для расчета средней квадратической погрешности определения координат характерных точек границ (Mt), с подставленными в такие формулы значениями и итоговые (вычисленные) значения Mt, м	Описание закрепления точки
	X	Y			
1	2	3	4	5	6
н5693У	392 661,11	1 329 177,44	Метод спутниковых геодезических измерений (определений)	$\sqrt{(m0^2 + m1^2)} = \sqrt{(0,07^2 + 0,07^2)} = 0,10$	—
н2392У	392 658,02	1 329 175,67			
н2395У	392 658,49	1 329 174,81			
н5694У	392 663,18	1 329 166,64			
н5695У	392 666,19	1 329 168,29			
н5693У	392 661,11	1 329 177,44			

519

**2. Сведения о частях границ образуемого земельного участка** \_\_\_\_\_ :  
 \_\_\_\_\_ :ЗУ178  
 обозначение земельного участка

Обозначение части границ		Горизонтальное проложение (S), м	Описание прохождения части границ	Сведения о согласовании местоположения границ (согласовано/спорное)
от т.	до т.			
1	2	3	4	5
н5693У	н2392У	3,56	—	согласовано
н2392У	н2395У	0,98		
н2395У	н5694У	9,42		
н5694У	н5695У	3,43		
н5695У	н5693У	10,47		

3. Сведения о характеристиках образуемого земельного участка _____ :ЗУ178 _____ :		
обозначение земельного участка		
№ п/п	Наименование характеристики земельного участка	Значение характеристики
1	2	3
1.	Адрес земельного участка	—
1.1.	Сведения о местоположении земельного участка (при отсутствии адреса) в структурированном в соответствии с федеральной информационной адресной системой виде	308001, Российская Федерация, Белгородская область, Белгород г, ГСК Дружба тер
1.2.	Дополнительные сведения о местоположении земельного участка	—
2.	Категория земель	Земли населенных пунктов
3.	Вид (виды) разрешенного использования	размещение гаражей для собственных нужд
3.1.	Дополнительные сведения об использовании земельного участка	—
4.	Реестровый номер границ территориальной зоны или в случае отсутствия такого реестрового номера ее индивидуальное обозначение (вид, тип, номер, индекс)	—
5.	Площадь земельного участка ± величина погрешности определения (вычисления) площади ( $P \pm \Delta P$ ), м <sup>2</sup>	37 ± 2,00
6.	Формула, примененная для вычисления предельной погрешности определения площади земельного участка, с подставленными значениями и итоговые (вычисленные) значения	$3,5 * M_t * \sqrt{P} = 3,5 * 0,10 * \sqrt{(37,00)} = 2$
7.	Предельный минимальный и максимальный размеры земельного участка ( $R_{\text{мин}}$ и $R_{\text{макс}}$ ), м <sup>2</sup>	$R_{\text{мин}} = \text{—}$ $R_{\text{макс}} = \text{—}$
8.	Кадастровый или иной государственный учетный номер (инвентарный) объекта недвижимости, расположенного на образуемом земельном участке	—
9.	Кадастровые номера исходных земельных участков	—
9.1.	Кадастровый номер входящего в состав земельного участка, представляющего собой единое землепользование (номер контура многоконтурного земельного участка), преобразование которого осуществляется	—
9.2.	Кадастровые номера земельных участков, исключаемых из состава измененного (исходного) земельного участка, представляющего собой единое землепользование	—



1	2	3
9.3.	Кадастровый или иной государственный учетный номер (инвентарный) объекта недвижимости, расположенного на измененном земельном участке	—
10.	Условный номер земельного участка	257
11.	Учетный номер проекта межевания территории	—
12.	Дополнительные сведения об образовании земельного участка	—
13.	Сведения о земельных участках (землях общего пользования, территории общего пользования), посредством которых обеспечивается доступ	—
14.	Иные сведения	—

**4. Пояснения к сведениям об образуемом земельном участке** \_\_\_\_\_ :  
 \_\_\_\_\_ :  
 обозначение земельного участка

1. \_\_\_\_\_

**1. Сведения о характерных точках границ образуемого земельного участка** \_\_\_\_\_ :  
 \_\_\_\_\_ :  
 обозначение земельного участка

Система координат \_\_\_\_\_ 31.1 \_\_\_\_\_ Зона № \_\_\_\_\_ 1 \_\_\_\_\_

Обозначение характерных точек границ	Координаты, м		Метод определения координат	Формулы, примененные для расчета средней квадратической погрешности определения координат характерных точек границ (Mt), с подставленными в такие формулы значениями и итоговые (вычисленные) значения Mt, м	Описание закрепления точки
	X	Y			
1	2	3	4	5	6
н20556 У	392 615,89	1 329 140,39	Метод спутниковых геодезических измерений (определений)	$\sqrt{(m_0^2 + m_1^2)} = \sqrt{(0,07^2 + 0,07^2)} = 0,10$	—
н20557 У	392 619,39	1 329 142,36			
22634	392 616,23	1 329 148,04			
н20559 У	392 616,18	1 329 148,13			
н20560 У	392 612,68	1 329 146,18			

1	2	3	4	5	6
н20556 У	392 615,89	1 329 140,39	Метод спутниковых геодезических измерений (определений)	$\sqrt{(m0^2 + m1^2)} = \sqrt{(0,07^2 + 0,07^2)} = 0,10$	—

**2. Сведения о частях границ образуемого земельного участка** \_\_\_\_\_ :ЗУ170 \_\_\_\_\_ :  
 обозначение земельного участка

Обозначение части границ		Горизонтальное проложение (S), м	Описание прохождения части границ	Сведения о согласовании местоположения границ (согласовано/спорное)
от т.	до т.			
1	2	3	4	5
н20556У	н20557У	4,02	—	согласовано
н20557У	22634	6,50		
22634	н20559У	0,10		
н20559У	н20560У	4,01		
н20560У	н20556У	6,62		

**3. Сведения о характеристиках образуемого земельного участка** \_\_\_\_\_ :ЗУ170 \_\_\_\_\_ :  
 обозначение земельного участка

№ п/п	Наименование характеристики земельного участка	Значение характеристики
1	2	3
1.	Адрес земельного участка	—
1.1.	Сведения о местоположении земельного участка (при отсутствии адреса) в структурированном в соответствии с федеральной информационной адресной системой виде	308001, Российская Федерация, Белгородская область, Белгород г, ГСК Дружба тер
1.2.	Дополнительные сведения о местоположении земельного участка	—
2.	Категория земель	Земли населенных пунктов
3.	Вид (виды) разрешенного использования	размещение гаражей для собственных нужд
3.1.	Дополнительные сведения об использовании земельного участка	—
4.	Реестровый номер границ территориальной зоны или в случае отсутствия такого реестрового номера ее индивидуальное обозначение (вид, тип, номер, индекс)	—
5.	Площадь земельного участка ± величина погрешности определения (вычисления) площади ( $P \pm \Delta P$ ), м <sup>2</sup>	$27 \pm 2,00$
6.	Формула, примененная для вычисления предельной погрешности определения площади земельного участка, с подставленными значениями и итоговые (вычисленные) значения	$3,5 * M_t * \sqrt{P} = 3,5 * 0,10 * \sqrt{(27,00)} = 2$

1	2	3
7.	Предельный минимальный и максимальный размеры земельного участка (Рмин) и (Рмакс), м <sup>2</sup>	Рмин = — Рмакс = —
8.	Кадастровый или иной государственный учетный номер (инвентарный) объекта недвижимости, расположенного на образуемом земельном участке	31:16:0222015:54
9.	Кадастровые номера исходных земельных участков	—
9.1.	Кадастровый номер входящего в состав земельного участка, представляющего собой единое землепользование (номер контура многоконтурного земельного участка), преобразование которого осуществляется	—
9.2.	Кадастровые номера земельных участков, исключаемых из состава измененного (исходного) земельного участка, представляющего собой единое землепользование	—
9.3.	Кадастровый или иной государственный учетный номер (инвентарный) объекта недвижимости, расположенного на измененном земельном участке	—
10.	Условный номер земельного участка	241
11.	Учетный номер проекта межевания территории	—
12.	Дополнительные сведения об образовании земельного участка	—
13.	Сведения о земельных участках (землях общего пользования, территории общего пользования), посредством которых обеспечивается доступ	—
14.	Иные сведения	—
<b>4. Пояснения к сведениям об образуемом земельном участке</b>		:ЗУ170 : обозначение земельного участка
1.	—	—

**1. Сведения о характерных точках границ образуемого земельного участка** \_\_\_\_\_ :ЗУ171 \_\_\_\_\_ :  
 обозначение земельного участка

Система координат \_\_\_\_\_ 31.1 \_\_\_\_\_ Зона № \_\_\_\_\_ 1 \_\_\_\_\_

Обозначение характерных точек границ	Координаты, м		Метод определения координат	Формулы, примененные для расчета средней квадратической погрешности определения координат характерных точек границ (Mt), с подставленными в такие формулы значениями и итоговые (вычисленные) значения Mt, м	Описание закрепления точки
	X	Y			
1	2	3	4	5	6
н20561 У	392 543,17	1 329 075,37	Метод спутниковых геодезических измерений (определений)	$\sqrt{(m0^2 + m1^2)} = \sqrt{(0,07^2 + 0,07^2)} = 0,10$	—
н20562 У	392 546,36	1 329 076,32			
н20563 У	392 544,60	1 329 082,04			
н20564 У	392 541,44	1 329 081,28			
н20561 У	392 543,17	1 329 075,37			

524

**2. Сведения о частях границ образуемого земельного участка** \_\_\_\_\_ :ЗУ171 \_\_\_\_\_ :  
 обозначение земельного участка

Обозначение части границ		Горизонтальное проложение (S), м	Описание прохождения части границ	Сведения о согласовании местоположения границ (согласовано/спорное)
от т.	до т.			
1	2	3	4	5
н20561У	н20562У	3,33	—	согласовано
н20562У	н20563У	5,98		
н20563У	н20564У	3,25		
н20564У	н20561У	6,16		

**3. Сведения о характеристиках образуемого земельного участка** \_\_\_\_\_ :ЗУ171 \_\_\_\_\_ :  
 обозначение земельного участка

№ п/п	Наименование характеристики земельного участка	Значение характеристики
1	2	3

1	2	3
1.	Адрес земельного участка	—
1.1.	Сведения о местоположении земельного участка (при отсутствии адреса) в структурированном в соответствии с федеральной информационной адресной системой виде	308001, Российская Федерация, Белгородская область, Белгород г, ГСК Дружба тер
1.2.	Дополнительные сведения о местоположении земельного участка	—
2.	Категория земель	Земли населенных пунктов
3.	Вид (виды) разрешенного использования	размещение гаражей для собственных нужд
3.1.	Дополнительные сведения об использовании земельного участка	—
4.	Реестровый номер границ территориальной зоны или в случае отсутствия такого реестрового номера ее индивидуальное обозначение (вид, тип, номер, индекс)	—
5.	Площадь земельного участка ± величина погрешности определения (вычисления) площади ( $P \pm \Delta P$ ), м <sup>2</sup>	20 ± 2,00
6.	Формула, примененная для вычисления предельной погрешности определения площади земельного участка, с подставленными значениями и итоговые (вычисленные) значения	$3,5 * M_t * \sqrt{P} = 3,5 * 0,10 * \sqrt{(20,00)} = 2$
7.	Предельный минимальный и максимальный размеры земельного участка ( $R_{\text{мин}}$ и $R_{\text{макс}}$ ), м <sup>2</sup>	$R_{\text{мин}} = \text{—}$ $R_{\text{макс}} = \text{—}$
8.	Кадастровый или иной государственный учетный номер (инвентарный) объекта недвижимости, расположенного на образуемом земельном участке	—
9.	Кадастровые номера исходных земельных участков	—
9.1.	Кадастровый номер входящего в состав земельного участка, представляющего собой единое землепользование (номер контура многоконтурного земельного участка), преобразование которого осуществляется	—
9.2.	Кадастровые номера земельных участков, исключаемых из состава измененного (исходного) земельного участка, представляющего собой единое землепользование	—
9.3.	Кадастровый или иной государственный учетный номер (инвентарный) объекта недвижимости, расположенного на измененном земельном участке	—

1	2	3
10.	Условный номер земельного участка	150
11.	Учетный номер проекта межевания территории	—
12.	Дополнительные сведения об образовании земельного участка	—
13.	Сведения о земельных участках (землях общего пользования, территории общего пользования), посредством которых обеспечивается доступ	—
14.	Иные сведения	—

**4. Пояснения к сведениям об образуемом земельном участке** \_\_\_\_\_ :ЗУ171 :  
 обозначение земельного участка

1. \_\_\_\_\_

**1. Сведения о характерных точках границ образуемого земельного участка** \_\_\_\_\_ :ЗУ172 :  
 обозначение земельного участка

Система координат \_\_\_\_\_ 31.1 \_\_\_\_\_ Зона № \_\_\_\_\_ 1

Обозначение характерных точек границ	Координаты, м		Метод определения координат	Формулы, примененные для расчета средней квадратической погрешности определения координат характерных точек границ (Mt), с подставленными в такие формулы значениями и итоговые (вычисленные) значения Mt, м	Описание закрепления точки
	X	Y			
1	2	3	4	5	6
н20565 у	392 530,45	1 329 071,65	Метод спутниковых геодезических измерений (определений)	$\sqrt{(m_0^2 + m_1^2)} = \sqrt{(0,07^2 + 0,07^2)} = 0,10$	—
н20566 у	392 528,65	1 329 077,80			
н20567 у	392 524,78	1 329 076,93			
н20568 у	392 526,53	1 329 070,68			
н20565 у	392 530,45	1 329 071,65			

**2. Сведения о частях границ образуемого земельного участка** \_\_\_\_\_:3У172 \_\_\_\_\_:  
 обозначение земельного участка

Обозначение части границ		Горизонтальное проложение (S), м	Описание прохождения части границ	Сведения о согласовании местоположения границ (согласовано/спорное)
от т.	до т.			
1	2	3	4	5
н20565У	н20566У	6,41	—	согласовано
н20566У	н20567У	3,97		
н20567У	н20568У	6,49		
н20568У	н20565У	4,04		

**3. Сведения о характеристиках образуемого земельного участка** \_\_\_\_\_:3У172 \_\_\_\_\_:  
 обозначение земельного участка

№ п/п	Наименование характеристики земельного участка	Значение характеристики
1	2	3
1.	Адрес земельного участка	—
1.1.	Сведения о местоположении земельного участка (при отсутствии адреса) в структурированном в соответствии с федеральной информационной адресной системой виде	308001, Российская Федерация, Белгородская область, Белгород г, ГСК Дружба тер
1.2.	Дополнительные сведения о местоположении земельного участка	—
2.	Категория земель	Земли населенных пунктов
3.	Вид (виды) разрешенного использования	размещение гаражей для собственных нужд
3.1.	Дополнительные сведения об использовании земельного участка	—
4.	Реестровый номер границ территориальной зоны или в случае отсутствия такого реестрового номера ее индивидуальное обозначение (вид, тип, номер, индекс)	—
5.	Площадь земельного участка ± величина погрешности определения (вычисления) площади ( $P \pm \Delta P$ ), м <sup>2</sup>	26 ± 2,00
6.	Формула, примененная для вычисления предельной погрешности определения площади земельного участка, с подставленными значениями и итоговые (вычисленные) значения	$3,5 * M_t * \sqrt{P} = 3,5 * 0,10 * \sqrt{(26,00)} = 2$
7.	Предельный минимальный и максимальный размеры земельного участка (Р <sub>мин</sub> ) и (Р <sub>макс</sub> ), м <sup>2</sup>	Р <sub>мин</sub> = — Р <sub>макс</sub> = —

1	2	3
8.	Кадастровый или иной государственный учетный номер (инвентарный) объекта недвижимости, расположенного на образуемом земельном участке	—
9.	Кадастровые номера исходных земельных участков	—
9.1.	Кадастровый номер входящего в состав земельного участка, представляющего собой единое землепользование (номер контура многоконтурного земельного участка), преобразование которого осуществляется	—
9.2.	Кадастровые номера земельных участков, исключаемых из состава измененного (исходного) земельного участка, представляющего собой единое землепользование	—
9.3.	Кадастровый или иной государственный учетный номер (инвентарный) объекта недвижимости, расположенного на измененном земельном участке	—
10.	Условный номер земельного участка	145
11.	Учетный номер проекта межевания территории	—
12.	Дополнительные сведения об образовании земельного участка	—
13.	Сведения о земельных участках (землях общего пользования, территории общего пользования), посредством которых обеспечивается доступ	—
14.	Иные сведения	—

528

**4. Пояснения к сведениям об образуемом земельном участке** \_\_\_\_\_ :  
 \_\_\_\_\_  
 обозначение земельного участка

1. \_\_\_\_\_

**1. Сведения о характерных точках границ образуемого земельного участка** \_\_\_\_\_ :  
 \_\_\_\_\_  
 обозначение земельного участка

Система координат \_\_\_\_\_ 31.1 \_\_\_\_\_ Зона № \_\_\_\_\_ 1 \_\_\_\_\_

Обозначение характерных точек границ	Координаты, м		Метод определения координат	Формулы, примененные для расчета средней квадратической погрешности определения координат характерных точек границ (Mt), с подставленными в такие формулы значениями и итоговые (вычисленные) значения Mt, м	Описание закрепления точки
	X	Y			



1	2	3	4	5	6
н20569 У	392 543,25	1 329 061,51	Метод спутниковых геодезических измерений (определений)	$\sqrt{(m_0^2 + m_1^2)} = \sqrt{(0,07^2 + 0,07^2)} = 0,10$	—
н20570 У	392 534,57	1 329 059,18			
н20571 У	392 533,49	1 329 063,16			
н20572 У	392 542,29	1 329 065,43			
н20569 У	392 543,25	1 329 061,51			

**2. Сведения о частях границ образуемого земельного участка** \_\_\_\_\_ :  
 \_\_\_\_\_ :  
 обозначение земельного участка

Обозначение части границ		Горизонтальное проложение (S), м	Описание прохождения части границ	Сведения о согласовании местоположения границ (согласовано/спорное)
от т.	до т.			
1	2	3	4	5
н20569У	н20570У	8,99	—	согласовано
н20570У	н20571У	4,12		
н20571У	н20572У	9,09		
н20572У	н20569У	4,04		

**3. Сведения о характеристиках образуемого земельного участка** \_\_\_\_\_ :  
 \_\_\_\_\_ :  
 обозначение земельного участка

№ п/п	Наименование характеристики земельного участка	Значение характеристики
1	2	3
1.	Адрес земельного участка	—
1.1.	Сведения о местоположении земельного участка (при отсутствии адреса) в структурированном в соответствии с федеральной информационной адресной системой виде	308001, Российская Федерация, Белгородская область, Белгород г, ГСК Дружба тер
1.2.	Дополнительные сведения о местоположении земельного участка	—
2.	Категория земель	Земли населенных пунктов
3.	Вид (виды) разрешенного использования	размещение гаражей для собственных нужд
3.1.	Дополнительные сведения об использовании земельного участка	—

1	2	3
4.	Реестровый номер границ территориальной зоны или в случае отсутствия такого реестрового номера ее индивидуальное обозначение (вид, тип, номер, индекс)	—
5.	Площадь земельного участка ± величина погрешности определения (вычисления) площади ( $P \pm \Delta P$ ), м <sup>2</sup>	37 ± 2,00
6.	Формула, примененная для вычисления предельной погрешности определения площади земельного участка, с подставленными значениями и итоговые (вычисленные) значения	$3,5 * M_t * \sqrt{P} = 3,5 * 0,10 * \sqrt{(37,00)} = 2$
7.	Предельный минимальный и максимальный размеры земельного участка ( $P_{\text{мин}}$ и $P_{\text{макс}}$ ), м <sup>2</sup>	$P_{\text{мин}} = \text{—}$ $P_{\text{макс}} = \text{—}$
8.	Кадастровый или иной государственный учетный номер (инвентарный) объекта недвижимости, расположенного на образуемом земельном участке	—
9.	Кадастровые номера исходных земельных участков	—
9.1.	Кадастровый номер входящего в состав земельного участка, представляющего собой единое землепользование (номер контура многоконтурного земельного участка), преобразование которого осуществляется	—
9.2.	Кадастровые номера земельных участков, исключаемых из состава измененного (исходного) земельного участка, представляющего собой единое землепользование	—
9.3.	Кадастровый или иной государственный учетный номер (инвентарный) объекта недвижимости, расположенного на измененном земельном участке	—
10.	Условный номер земельного участка	86
11.	Учетный номер проекта межевания территории	—
12.	Дополнительные сведения об образовании земельного участка	—
13.	Сведения о земельных участках (землях общего пользования, территории общего пользования), посредством которых обеспечивается доступ	—
14.	Иные сведения	—
<b>4. Пояснения к сведениям об образуемом земельном участке</b>		<b>:ЗУ173</b> : обозначение земельного участка

1. \_\_\_\_\_

**1. Сведения о характерных точках границ образуемого земельного участка** \_\_\_\_\_ :ЗУ174 \_\_\_\_\_ :  
 обозначение земельного участка

Система координат \_\_\_\_\_ 31.1 \_\_\_\_\_ Зона № \_\_\_\_\_ 1 \_\_\_\_\_

Обозначение характерных точек границ	Координаты, м		Метод определения координат	Формулы, примененные для расчета средней квадратической погрешности определения координат характерных точек границ (Mt), с подставленными в такие формулы значениями и итоговые (вычисленные) значения Mt, м	Описание закрепления точки
	X	Y			
1	2	3	4	5	6
н20588 У	392 636,86	1 329 151,86	Метод спутниковых геодезических измерений (определений)	$\sqrt{(m_0^2 + m_1^2)} = \sqrt{(0,07^2 + 0,07^2)} = 0,10$	—
н20589 У	392 633,82	1 329 157,28			
н20590 У	392 636,70	1 329 158,99			
н20591 У	392 639,78	1 329 153,50			
н20588 У	392 636,86	1 329 151,86			

531

**2. Сведения о частях границ образуемого земельного участка** \_\_\_\_\_ :ЗУ174 \_\_\_\_\_ :  
 обозначение земельного участка

Обозначение части границ		Горизонтальное проложение (S), м	Описание прохождения части границ	Сведения о согласовании местоположения границ (согласовано/спорное)
от т.	до т.			
1	2	3	4	5
н20588У	н20589У	6,21	—	согласовано
н20589У	н20590У	3,35		
н20590У	н20591У	6,29		
н20591У	н20588У	3,35		

**3. Сведения о характеристиках образуемого земельного участка** \_\_\_\_\_ :ЗУ174 \_\_\_\_\_ :  
 обозначение земельного участка

№ п/п	Наименование характеристики земельного участка	Значение характеристики
1	2	3

1	2	3
1.	Адрес земельного участка	—
1.1.	Сведения о местоположении земельного участка (при отсутствии адреса) в структурированном в соответствии с федеральной информационной адресной системой виде	308001, Российская Федерация, Белгородская область, Белгород г, ГСК Дружба тер
1.2.	Дополнительные сведения о местоположении земельного участка	—
2.	Категория земель	Земли населенных пунктов
3.	Вид (виды) разрешенного использования	размещение гаражей для собственных нужд
3.1.	Дополнительные сведения об использовании земельного участка	—
4.	Реестровый номер границ территориальной зоны или в случае отсутствия такого реестрового номера ее индивидуальное обозначение (вид, тип, номер, индекс)	—
5.	Площадь земельного участка ± величина погрешности определения (вычисления) площади ( $P \pm \Delta P$ ), м <sup>2</sup>	21 ± 2,00
6.	Формула, примененная для вычисления предельной погрешности определения площади земельного участка, с подставленными значениями и итоговые (вычисленные) значения	$3,5 * M_t * \sqrt{P} = 3,5 * 0,10 * \sqrt{(21,00)} = 2$
7.	Предельный минимальный и максимальный размеры земельного участка ( $R_{\text{мин}}$ и $R_{\text{макс}}$ ), м <sup>2</sup>	$R_{\text{мин}} = \text{—}$ $R_{\text{макс}} = \text{—}$
8.	Кадастровый или иной государственный учетный номер (инвентарный) объекта недвижимости, расположенного на образуемом земельном участке	—
9.	Кадастровые номера исходных земельных участков	—
9.1.	Кадастровый номер входящего в состав земельного участка, представляющего собой единое землепользование (номер контура многоконтурного земельного участка), преобразование которого осуществляется	—
9.2.	Кадастровые номера земельных участков, исключаемых из состава измененного (исходного) земельного участка, представляющего собой единое землепользование	—
9.3.	Кадастровый или иной государственный учетный номер (инвентарный) объекта недвижимости, расположенного на измененном земельном участке	—

1	2	3
10.	Условный номер земельного участка	248
11.	Учетный номер проекта межевания территории	—
12.	Дополнительные сведения об образовании земельного участка	—
13.	Сведения о земельных участках (землях общего пользования, территории общего пользования), посредством которых обеспечивается доступ	—
14.	Иные сведения	—

**4. Пояснения к сведениям об образуемом земельном участке** \_\_\_\_\_ :ЗУ174 :  
 обозначение земельного участка

1. \_\_\_\_\_

**1. Сведения о характерных точках границ образуемого земельного участка** \_\_\_\_\_ :ЗУ175 :  
 обозначение земельного участка

Система координат \_\_\_\_\_ 31.1 \_\_\_\_\_ Зона № \_\_\_\_\_ 1

Обозначение характерных точек границ	Координаты, м		Метод определения координат	Формулы, примененные для расчета средней квадратической погрешности определения координат характерных точек границ (Mt), с подставленными в такие формулы значениями и итоговые (вычисленные) значения Mt, м	Описание закрепления точки
	X	Y			
1	2	3	4	5	6
н20608 у	392 457,99	1 329 055,94	Метод спутниковых геодезических измерений (определений)	$\sqrt{(m_0^2 + m_1^2)} = \sqrt{(0,07^2 + 0,07^2)} = 0,10$	—
н20609 у	392 459,14	1 329 059,21			
н20610 у	392 465,10	1 329 056,60			
н20611 у	392 464,18	1 329 053,42			
н20608 у	392 457,99	1 329 055,94			

**2. Сведения о частях границ образуемого земельного участка** \_\_\_\_\_:3У175 \_\_\_\_\_:  
 обозначение земельного участка

Обозначение части границ		Горизонтальное проложение (S), м	Описание прохождения части границ	Сведения о согласовании местоположения границ (согласовано/спорное)
от т.	до т.			
1	2	3	4	5
н20608У	н20609У	3,47	—	согласовано
н20609У	н20610У	6,51		
н20610У	н20611У	3,31		
н20611У	н20608У	6,68		

**3. Сведения о характеристиках образуемого земельного участка** \_\_\_\_\_:3У175 \_\_\_\_\_:  
 обозначение земельного участка

№ п/п	Наименование характеристики земельного участка	Значение характеристики
1	2	3
1.	Адрес земельного участка	—
1.1.	Сведения о местоположении земельного участка (при отсутствии адреса) в структурированном в соответствии с федеральной информационной адресной системой виде	308001, Российская Федерация, Белгородская область, Белгород г, ГСК Дружба тер
1.2.	Дополнительные сведения о местоположении земельного участка	—
2.	Категория земель	Земли населенных пунктов
3.	Вид (виды) разрешенного использования	размещение гаражей для собственных нужд
3.1.	Дополнительные сведения об использовании земельного участка	—
4.	Реестровый номер границ территориальной зоны или в случае отсутствия такого реестрового номера ее индивидуальное обозначение (вид, тип, номер, индекс)	—
5.	Площадь земельного участка ± величина погрешности определения (вычисления) площади ( $P \pm \Delta P$ ), м <sup>2</sup>	22 ± 2,00
6.	Формула, примененная для вычисления предельной погрешности определения площади земельного участка, с подставленными значениями и итоговые (вычисленные) значения	$3,5 * M_t * \sqrt{P} = 3,5 * 0,10 * \sqrt{(22,00)} = 2$
7.	Предельный минимальный и максимальный размеры земельного участка (Рмин) и (Рмакс), м <sup>2</sup>	Рмин = — Рмакс = —

1	2	3
8.	Кадастровый или иной государственный учетный номер (инвентарный) объекта недвижимости, расположенного на образуемом земельном участке	—
9.	Кадастровые номера исходных земельных участков	—
9.1.	Кадастровый номер входящего в состав земельного участка, представляющего собой единое землепользование (номер контура многоконтурного земельного участка), преобразование которого осуществляется	—
9.2.	Кадастровые номера земельных участков, исключаемых из состава измененного (исходного) земельного участка, представляющего собой единое землепользование	—
9.3.	Кадастровый или иной государственный учетный номер (инвентарный) объекта недвижимости, расположенного на измененном земельном участке	—
10.	Условный номер земельного участка	126
11.	Учетный номер проекта межевания территории	—
12.	Дополнительные сведения об образовании земельного участка	—
13.	Сведения о земельных участках (землях общего пользования, территории общего пользования), посредством которых обеспечивается доступ	—
14.	Иные сведения	—

535

**4. Пояснения к сведениям об образуемом земельном участке** \_\_\_\_\_ :  
 \_\_\_\_\_  
 обозначение земельного участка

1. \_\_\_\_\_

**1. Сведения о характерных точках границ образуемого земельного участка** \_\_\_\_\_ :  
 \_\_\_\_\_  
 обозначение земельного участка

Система координат \_\_\_\_\_ 31.1 \_\_\_\_\_ Зона № \_\_\_\_\_ 1 \_\_\_\_\_

Обозначение характерных точек границ	Координаты, м		Метод определения координат	Формулы, примененные для расчета средней квадратической погрешности определения координат характерных точек границ (Mt), с подставленными в такие формулы значениями и итоговые (вычисленные) значения Mt, м	Описание закрепления точки
	X	Y			

1	2	3	4	5	6
н20623 у	392 465,36	1 328 921,94	Метод спутниковых геодезических измерений (определений)	$\sqrt{(m_0^2 + m_1^2)} = \sqrt{(0,07^2 + 0,07^2)} = 0,10$	—
н20624 у	392 462,80	1 328 921,62			
н20625 у	392 462,26	1 328 925,94			
н20626 у	392 464,82	1 328 926,27			
н20623 у	392 465,36	1 328 921,94			

**2. Сведения о частях границ образуемого земельного участка** \_\_\_\_\_ :  
 \_\_\_\_\_ :  
 обозначение земельного участка

Обозначение части границ		Горизонтальное проложение (S), м	Описание прохождения части границ	Сведения о согласовании местоположения границ (согласовано/спорное)
от т.	до т.			
1	2	3	4	5
н20623У	н20624У	2,58	—	согласовано
н20624У	н20625У	4,35		
н20625У	н20626У	2,58		
н20626У	н20623У	4,36		

**3. Сведения о характеристиках образуемого земельного участка** \_\_\_\_\_ :  
 \_\_\_\_\_ :  
 обозначение земельного участка

№ п/п	Наименование характеристики земельного участка	Значение характеристики
1	2	3
1.	Адрес земельного участка	—
1.1.	Сведения о местоположении земельного участка (при отсутствии адреса) в структурированном в соответствии с федеральной информационной адресной системой виде	308001, Российская Федерация, Белгородская область, Белгород г, ГСК Дружба тер
1.2.	Дополнительные сведения о местоположении земельного участка	—
2.	Категория земель	Земли населенных пунктов
3.	Вид (виды) разрешенного использования	размещение гаражей для собственных нужд
3.1.	Дополнительные сведения об использовании земельного участка	—



1	2	3
4.	Реестровый номер границ территориальной зоны или в случае отсутствия такого реестрового номера ее индивидуальное обозначение (вид, тип, номер, индекс)	—
5.	Площадь земельного участка ± величина погрешности определения (вычисления) площади ( $P \pm \Delta P$ ), м <sup>2</sup>	11 ± 1,00
6.	Формула, примененная для вычисления предельной погрешности определения площади земельного участка, с подставленными значениями и итоговые (вычисленные) значения	$3,5 * M_t * \sqrt{P} = 3,5 * 0,10 * \sqrt{(11,00)} = 1$
7.	Предельный минимальный и максимальный размеры земельного участка ( $R_{\text{мин}}$ и $R_{\text{макс}}$ ), м <sup>2</sup>	$R_{\text{мин}} = \text{—}$ $R_{\text{макс}} = \text{—}$
8.	Кадастровый или иной государственный учетный номер (инвентарный) объекта недвижимости, расположенного на образуемом земельном участке	—
9.	Кадастровые номера исходных земельных участков	—
9.1.	Кадастровый номер входящего в состав земельного участка, представляющего собой единое землепользование (номер контура многоконтурного земельного участка), преобразование которого осуществляется	—
9.2.	Кадастровые номера земельных участков, исключаемых из состава измененного (исходного) земельного участка, представляющего собой единое землепользование	—
9.3.	Кадастровый или иной государственный учетный номер (инвентарный) объекта недвижимости, расположенного на измененном земельном участке	—
10.	Условный номер земельного участка	66б
11.	Учетный номер проекта межевания территории	—
12.	Дополнительные сведения об образовании земельного участка	—
13.	Сведения о земельных участках (землях общего пользования, территории общего пользования), посредством которых обеспечивается доступ	—
14.	Иные сведения	—
<b>4. Пояснения к сведениям об образуемом земельном участке</b>		<b>:ЗУ176</b> : обозначение земельного участка

1.	—
----	---

**1. Сведения о характерных точках границ образуемого земельного участка** \_\_\_\_\_ :ЗУ177 \_\_\_\_\_ :  
 обозначение земельного участка

Система координат \_\_\_\_\_ 31.1 \_\_\_\_\_ Зона № \_\_\_\_\_ 1 \_\_\_\_\_

Обозначение характерных точек границ	Координаты, м		Метод определения координат	Формулы, примененные для расчета средней квадратической погрешности определения координат характерных точек границ (Mt), с подставленными в такие формулы значениями и итоговые (вычисленные) значения Mt, м	Описание закрепления точки
	X	Y			
1	2	3	4	5	6
н20633 У	392 640,94	1 329 132,84	Метод спутниковых геодезических измерений (определений)	$\sqrt{(m0^2 + m1^2)} = \sqrt{(0,07^2 + 0,07^2)} = 0,10$	—
н20634 У	392 642,47	1 329 129,89			
н20636 У	392 638,60	1 329 127,83			
н20637 У	392 636,99	1 329 130,85			
н20633 У	392 640,94	1 329 132,84			

538

**2. Сведения о частях границ образуемого земельного участка** \_\_\_\_\_ :ЗУ177 \_\_\_\_\_ :  
 обозначение земельного участка

Обозначение части границ		Горизонтальное проложение (S), м	Описание прохождения части границ	Сведения о согласовании местоположения границ (согласовано/спорное)
от т.	до т.			
1	2	3	4	5
н20633У	н20634У	3,32	—	согласовано
н20634У	н20636У	4,38		
н20636У	н20637У	3,42		
н20637У	н20633У	4,42		

**3. Сведения о характеристиках образуемого земельного участка** \_\_\_\_\_ :ЗУ177 \_\_\_\_\_ :  
 обозначение земельного участка

№ п/п	Наименование характеристики земельного участка	Значение характеристики
1	2	3
1	2	3

1	2	3
1.	Адрес земельного участка	—
1.1.	Сведения о местоположении земельного участка (при отсутствии адреса) в структурированном в соответствии с федеральной информационной адресной системой виде	308001, Российская Федерация, Белгородская область, Белгород г, ГСК Дружба тер
1.2.	Дополнительные сведения о местоположении земельного участка	—
2.	Категория земель	Земли населенных пунктов
3.	Вид (виды) разрешенного использования	размещение гаражей для собственных нужд
3.1.	Дополнительные сведения об использовании земельного участка	—
4.	Реестровый номер границ территориальной зоны или в случае отсутствия такого реестрового номера ее индивидуальное обозначение (вид, тип, номер, индекс)	—
5.	Площадь земельного участка ± величина погрешности определения (вычисления) площади ( $P \pm \Delta P$ ), м <sup>2</sup>	15 ± 1,00
6.	Формула, примененная для вычисления предельной погрешности определения площади земельного участка, с подставленными значениями и итоговые (вычисленные) значения	$3,5 * M_t * \sqrt{P} = 3,5 * 0,10 * \sqrt{(15,00)} = 1$
7.	Предельный минимальный и максимальный размеры земельного участка ( $R_{\text{мин}}$ и $R_{\text{макс}}$ ), м <sup>2</sup>	$R_{\text{мин}} = \text{—}$ $R_{\text{макс}} = \text{—}$
8.	Кадастровый или иной государственный учетный номер (инвентарный) объекта недвижимости, расположенного на образуемом земельном участке	—
9.	Кадастровые номера исходных земельных участков	—
9.1.	Кадастровый номер входящего в состав земельного участка, представляющего собой единое землепользование (номер контура многоконтурного земельного участка), преобразование которого осуществляется	—
9.2.	Кадастровые номера земельных участков, исключаемых из состава измененного (исходного) земельного участка, представляющего собой единое землепользование	—
9.3.	Кадастровый или иной государственный учетный номер (инвентарный) объекта недвижимости, расположенного на измененном земельном участке	—

1	2	3
10.	Условный номер земельного участка	292а
11.	Учетный номер проекта межевания территории	—
12.	Дополнительные сведения об образовании земельного участка	—
13.	Сведения о земельных участках (землях общего пользования, территории общего пользования), посредством которых обеспечивается доступ	—
14.	Иные сведения	—

**4. Пояснения к сведениям об образуемом земельном участке** \_\_\_\_\_ :ЗУ177 :  
 обозначение земельного участка

1. \_\_\_\_\_

**1. Сведения о характерных точках границ образуемого земельного участка** \_\_\_\_\_ :ЗУ179 :  
 обозначение земельного участка

Система координат \_\_\_\_\_ 31.1 \_\_\_\_\_ Зона № \_\_\_\_\_ 1

Обозначение характерных точек границ	Координаты, м		Метод определения координат	Формулы, примененные для расчета средней квадратической погрешности определения координат характерных точек границ (Mt), с подставленными в такие формулы значениями и итоговые (вычисленные) значения Mt, м	Описание закрепления точки
	X	Y			
1	2	3	4	5	6
н21579 у	392 619,23	1 329 083,26	Картометрический метод	$\sqrt{(m0^2 + m1^2)} = \sqrt{(0,07^2 + 0,07^2)} = 0,10$	—
н21580 у	392 664,98	1 329 096,60			
н22621 у	392 642,82	1 329 106,02	Метод спутниковых геодезических измерений (определений)		
н20768 у	392 621,14	1 329 118,96			
н21581 у	392 621,50	1 329 117,55			
н21582 у	392 621,31	1 329 117,50			
н21583 у	392 622,46	1 329 113,45			

1	2	3	4	5	6
н21584 у	392 613,65	1 329 110,97	Метод спутниковых геодезических измерений (определений)	$\sqrt{(m_0^2 + m_1^2)} = \sqrt{(0,07^2 + 0,07^2)} = 0,10$	—
н21585 у	392 612,50	1 329 115,02			
н21586 у	392 611,12	1 329 119,69			
н21587 у	392 614,52	1 329 120,52			
н21588 у	392 613,40	1 329 124,49			
н21589 у	392 619,20	1 329 126,12			
н21590 у	392 619,29	1 329 125,79			
н21591 у	392 622,58	1 329 126,73			
н21592 у	392 623,54	1 329 123,36			
н21593 у	392 620,23	1 329 122,43			
н21594 у	392 620,31	1 329 122,15			
н20753 у	392 621,03	1 329 119,37		$\sqrt{(m_0^2 + m_1^2)} = \sqrt{(0,07^2 + 0,07^2)} = 0,00$	
н21770 у	392 627,86	1 329 129,59			
н21595 у	392 640,92	1 329 123,84			
н21596 у	392 696,20	1 329 159,90		$\sqrt{(m_0^2 + m_1^2)} = \sqrt{(0,07^2 + 0,07^2)} = 0,10$	
н20749 у	392 695,49	1 329 161,27			
н21597 у	392 695,30	1 329 161,16			

1	2	3	4	5	6
н21598 у	392 692,13	1 329 159,42	Метод спутниковых геодезических измерений (определений)	$\sqrt{(m_0^2 + m_1^2)} = \sqrt{(0,07^2 + 0,07^2)} = 0,10$	—
н21599 у	392 692,02	1 329 159,59			
н21600 у	392 688,44	1 329 157,40			
н21601 у	392 685,30	1 329 155,86			
н21602 у	392 682,25	1 329 154,26			
н21603 у	392 681,77	1 329 155,16			
н21604 у	392 679,08	1 329 153,72			
н21606 у	392 676,17	1 329 152,16			
н21607 у	392 673,44	1 329 150,71			
н21608 у	392 673,11	1 329 151,30			
н21609 у	392 670,30	1 329 149,69			
н21610 у	392 669,39	1 329 151,39			
н21611 у	392 666,40	1 329 149,76			
н21612 у	392 667,63	1 329 147,52			
н21614 у	392 664,59	1 329 145,79			
н21615 у	392 664,76	1 329 145,43			
н21616 у	392 661,61	1 329 143,63			

1	2	3	4	5	6
н21578 у	392 663,08	1 329 141,10	Метод спутниковых геодезических измерений (определений)	$\sqrt{(m_0^2 + m_1^2)} = \sqrt{(0,07^2 + 0,07^2)} = 0,10$	—
н21617 у	392 660,53	1 329 139,61			
н21618 у	392 657,71	1 329 138,05			
н21619 у	392 654,72	1 329 143,33			
н21620 у	392 651,76	1 329 141,74			
н21621 у	392 652,92	1 329 139,67			
н21622 у	392 650,11	1 329 137,99			
н21623 у	392 652,26	1 329 134,23			
н21624 у	392 649,38	1 329 132,56			
н21625 у	392 646,58	1 329 137,40			
н21626 у	392 643,66	1 329 135,79			
н21773 у	392 644,19	1 329 134,88			
н21627 у	392 640,81	1 329 133,09			
н20633 у	392 640,94	1 329 132,84			
н21628 у	392 642,47	1 329 129,89			
н21629 у	392 638,60	1 329 127,83			
н21630 у	392 636,99	1 329 130,85			

1	2	3	4	5	6
н21631 у	392 633,06	1 329 128,76	Метод спутниковых геодезических измерений (определений)	$\sqrt{(m0^2 + m1^2)} = \sqrt{(0,07^2 + 0,07^2)} = 0,10$	—
н21632 у	392 631,84	1 329 131,05			
н21633 у	392 628,48	1 329 129,32			
н21634 у	392 627,90	1 329 130,31			
н21635 у	392 619,41	1 329 126,04			
н21636 у	392 617,15	1 329 130,50			
н21637 у	392 625,54	1 329 134,74			
н21638 у	392 628,92	1 329 136,54			
н21639 у	392 632,85	1 329 138,63			
н21640 у	392 636,72	1 329 140,69			
н21641 у	392 639,79	1 329 142,47			
н21642 у	392 642,67	1 329 144,14			
н21643 у	392 645,55	1 329 145,81			
н21644 у	392 648,62	1 329 147,33			
н21645 у	392 651,72	1 329 148,87			
н21646 у	392 654,54	1 329 150,43			
н21647 у	392 657,09	1 329 151,84			



1	2	3	4	5	6
н21648 у	392 660,37	1 329 153,73	Метод спутниковых геодезических измерений (определений)	$\sqrt{(m0^2 + m1^2)} = \sqrt{(0,07^2 + 0,07^2)} = 0,10$	—
н22665 у	392 663,28	1 329 155,34			
н22664 у	392 663,32	1 329 155,36			
н21649 у	392 663,36	1 329 155,38			
н21651 у	392 666,32	1 329 157,03			
н21652 у	392 665,95	1 329 157,74			
н21653 у	392 668,59	1 329 159,21			
н21654 у	392 669,17	1 329 158,19			
н21655 у	392 671,85	1 329 159,71			
н21656 у	392 674,94	1 329 161,32			
н21657 у	392 677,68	1 329 162,96			
н21658 у	392 680,73	1 329 164,56			
н21659 у	392 683,84	1 329 166,19			
н21660 у	392 686,97	1 329 168,06			
н21661 у	392 690,07	1 329 169,91			
н20682 у	392 690,80	1 329 170,35		$\sqrt{(m0^2 + m1^2)} = \sqrt{(0,07^2 + 0,07^2)} = 0,00$	
н21662 у	392 688,30	1 329 175,20			

1	2	3	4	5	6
н22615 у	392 707,08	1 329 190,17	Метод спутниковых геодезических измерений (определений)	$\sqrt{(m_0^2 + m_1^2)} = \sqrt{(0,07^2 + 0,07^2)} = 0,10$	—
н21577 у	392 712,54	1 329 194,94			
н21663 у	392 710,64	1 329 195,09			
н21664 у	392 709,94	1 329 194,37			
н21665 у	392 705,98	1 329 192,18			
н21666 у	392 702,16	1 329 190,31			
н21667 у	392 698,12	1 329 188,47			
н21668 у	392 698,40	1 329 187,83			
н21669 у	392 694,10	1 329 185,89			
н21670 у	392 695,25	1 329 183,72			
н21671 у	392 691,53	1 329 181,74			
н21672 у	392 687,37	1 329 179,57			
н21673 у	392 684,27	1 329 177,96			
н21674 у	392 681,16	1 329 176,30			
н21675 у	392 677,84	1 329 174,53			
н21676 у	392 675,18	1 329 173,10			
н21677 у	392 672,03	1 329 171,42			

1	2	3	4	5	6
н21678 у	392 669,05	1 329 169,82	Метод спутниковых геодезических измерений (определений)	$\sqrt{(m_0^2 + m_1^2)} = \sqrt{(0,07^2 + 0,07^2)} = 0,10$	—
н21679 у	392 666,19	1 329 168,29			
н21680 у	392 663,18	1 329 166,64			
н21681 у	392 660,29	1 329 165,03			
н21682 у	392 657,29	1 329 163,33			
н21683 у	392 654,49	1 329 161,76			
н21684 у	392 651,53	1 329 160,10			
н21685 у	392 648,53	1 329 158,41			
н21686 у	392 645,63	1 329 156,78			
н21687 у	392 642,66	1 329 155,11			
н21688 у	392 639,78	1 329 153,50			
н21689 у	392 636,86	1 329 151,86			
н21690 у	392 634,04	1 329 150,28			
н21691 у	392 631,12	1 329 148,63			
н2372У	392 631,01	1 329 148,83			
н21692 у	392 628,24	1 329 147,28			
н21693 у	392 625,22	1 329 145,61			

1	2	3	4	5	6	
н21694 у	392 625,21	1 329 145,62	Метод спутниковых геодезических измерений (определений)	$\sqrt{(m_0^2 + m_1^2)} = \sqrt{(0,07^2 + 0,07^2)} = 0,10$	—	
н21695 у	392 622,21	1 329 143,94				
н21696 у	392 619,39	1 329 142,36				
н21697 у	392 615,89	1 329 140,39				
н21698 у	392 612,56	1 329 138,54				
н21699 у	392 609,35	1 329 144,34				
н21754 у	392 607,41	1 329 140,93				
н21755 у	392 611,60	1 329 136,09				
н21756 у	392 608,58	1 329 133,48				
н21757 у	392 606,16	1 329 131,38				
н21758 у	392 603,64	1 329 129,19				
н20669 у	392 602,10	1 329 128,17				
н21759 у	392 592,45	1 329 108,68				$\sqrt{(m_0^2 + m_1^2)} = \sqrt{(0,07^2 + 0,07^2)} = 0,00$
н20667 у	392 594,65	1 329 097,01				$\sqrt{(m_0^2 + m_1^2)} = \sqrt{(0,07^2 + 0,07^2)} = 0,10$
н21760 у	392 595,81	1 329 097,36				
н21761 у	392 599,81	1 329 098,43				
н21762 у	392 603,40	1 329 099,49				

1	2	3	4	5	6	
н21763 у	392 603,36	1 329 099,65	Метод спутниковых геодезических измерений (определений)	$\sqrt{(m_0^2 + m_1^2)} = \sqrt{(0,07^2 + 0,07^2)} = 0,10$	—	
н21764 у	392 607,58	1 329 100,95				
н21765 у	392 612,05	1 329 102,35				
н21766 у	392 614,69	1 329 093,77				
н21767 у	392 610,67	1 329 092,41				
н21768 у	392 612,26	1 329 087,52				
н21769 у	392 613,74	1 329 082,82				
н22252 у	392 601,87	1 329 079,35				
н22616 у	392 600,55	1 329 083,59				
н22617 у	392 598,93	1 329 088,68				
н22618 у	392 598,35	1 329 088,48				
н22619 у	392 596,37	1 329 087,90				
н22620 у	392 598,15	1 329 078,43				$\sqrt{(m_0^2 + m_1^2)} = \sqrt{(0,07^2 + 0,07^2)} = 0,00$
н20656 у	392 606,28	1 329 080,29				$\sqrt{(m_0^2 + m_1^2)} = \sqrt{(0,07^2 + 0,07^2)} = 0,10$
н21579 у	392 619,23	1 329 083,26	Картометрический метод			
Вырез 1 из 1						
н20526 у	392 624,00	1 329 088,84	Метод спутниковых геодезических измерений (определений)	$\sqrt{(m_0^2 + m_1^2)} = \sqrt{(0,07^2 + 0,07^2)} = 0,10$	—	
н20527 у	392 630,39	1 329 090,95				

1	2	3	4	5	6
н20528 у	392 630,92	1 329 089,01	Метод спутниковых геодезических измерений (определений)	$\sqrt{(m_0^2 + m_1^2)} = \sqrt{(0,07^2 + 0,07^2)} = 0,10$	—
н20529 у	392 634,81	1 329 089,96			
н20530 у	392 639,45	1 329 091,21			
н20531 у	392 639,79	1 329 090,06			
н20532 у	392 643,75	1 329 091,08			
н20533 у	392 648,11	1 329 092,15			
н20534 у	392 647,82	1 329 093,24			
н20535 у	392 654,05	1 329 094,88			
н20536 у	392 652,96	1 329 099,30			
н20537 у	392 651,97	1 329 099,61			
н20538 у	392 646,68	1 329 098,34			
н20539 у	392 646,23	1 329 100,21			
н20540 у	392 641,71	1 329 099,21			
н20541 у	392 637,57	1 329 098,29			
н20542 у	392 636,66	1 329 101,46			
н20543 у	392 631,93	1 329 100,00			
н20544 у	392 628,18	1 329 099,09			

1	2	3	4	5	6
н20545 У	392 628,13	1 329 099,27	Метод спутниковых геодезических измерений (определений)	$\sqrt{(m0^2 + m1^2)} = \sqrt{(0,07^2 + 0,07^2)} = 0,10$	—
н20546 У	392 626,87	1 329 103,07			
н20547 У	392 625,48	1 329 107,26			
н20548 У	392 618,69	1 329 105,01			
н20549 У	392 620,08	1 329 100,81			
н20550 У	392 621,34	1 329 097,02			
н20551 У	392 622,56	1 329 093,21			
н20526 У	392 624,00	1 329 088,84			

551

2. Сведения о частях границ образуемого земельного участка :ЗУ179 :  
 обозначение земельного участка

Обозначение части границ		Горизонтальное проложение (S), м	Описание прохождения части границ	Сведения о согласовании местоположения границ (согласовано/спорное)
от т.	до т.			
1	2	3	4	5
н21579У	н21580У	47,66	—	согласовано
н21580У	н22621У	24,08		
н22621У	н20768У	25,25		
н20768У	н21581У	1,46		
н21581У	н21582У	0,20		
н21582У	н21583У	4,21		
н21583У	н21584У	9,15		
н21584У	н21585У	4,21		
н21585У	н21586У	4,87		
н21586У	н21587У	3,50		
н21587У	н21588У	4,12		
н21588У	н21589У	6,02		
н21589У	н21590У	0,34		

1	2	3	4	5
Н21590У	Н21591У	3,42		
Н21591У	Н21592У	3,50		
Н21592У	Н21593У	3,44		
Н21593У	Н21594У	0,29		
Н21594У	Н20753У	2,87		
Н20753У	Н21770У	12,29		
Н21770У	Н21595У	14,27		
Н21595У	Н21596У	66,00		
Н21596У	Н20749У	1,54		
Н20749У	Н21597У	0,22		
Н21597У	Н21598У	3,62		
Н21598У	Н21599У	0,20		
Н21599У	Н21600У	4,20		
Н21600У	Н21601У	3,50		
Н21601У	Н21602У	3,44		
Н21602У	Н21603У	1,02		
Н21603У	Н21604У	3,05		
Н21604У	Н21606У	3,30		
Н21606У	Н21607У	3,09		
Н21607У	Н21608У	0,68		
Н21608У	Н21609У	3,24		
Н21609У	Н21610У	1,93		
Н21610У	Н21611У	3,41		
Н21611У	Н21612У	2,56		
Н21612У	Н21614У	3,50		
Н21614У	Н21615У	0,40		
Н21615У	Н21616У	3,63		
Н21616У	Н21578У	2,93		
Н21578У	Н21617У	2,95		
Н21617У	Н21618У	3,22		
Н21618У	Н21619У	6,07		
Н21619У	Н21620У	3,36		
Н21620У	Н21621У	2,37		
Н21621У	Н21622У	3,27		

—  
согласовано



1	2	3	4	5
Н21622У	Н21623У	4,33		
Н21623У	Н21624У	3,33		
Н21624У	Н21625У	5,59		
Н21625У	Н21626У	3,33		
Н21626У	Н21773У	1,05		
Н21773У	Н21627У	3,82		
Н21627У	Н20633У	0,28		
Н20633У	Н21628У	3,32		
Н21628У	Н21629У	4,38		
Н21629У	Н21630У	3,42		
Н21630У	Н21631У	4,45		
Н21631У	Н21632У	2,59		
Н21632У	Н21633У	3,78		
Н21633У	Н21634У	1,15		
Н21634У	Н21635У	9,50		
Н21635У	Н21636У	5,00		
Н21636У	Н21637У	9,40		
Н21637У	Н21638У	3,83		
Н21638У	Н21639У	4,45		
Н21639У	Н21640У	4,38		
Н21640У	Н21641У	3,55		
Н21641У	Н21642У	3,33		
Н21642У	Н21643У	3,33		
Н21643У	Н21644У	3,43		
Н21644У	Н21645У	3,46		
Н21645У	Н21646У	3,22		
Н21646У	Н21647У	2,91		
Н21647У	Н21648У	3,79		
Н21648У	Н22665У	3,33		
Н22665У	Н22664У	0,04		
Н22664У	Н21649У	0,04		
Н21649У	Н21651У	3,39		
Н21651У	Н21652У	0,80		
Н21652У	Н21653У	3,02		

—  
СОГЛАСОВАНО

1	2	3	4	5
Н21653У	Н21654У	1,17		
Н21654У	Н21655У	3,08		
Н21655У	Н21656У	3,48		
Н21656У	Н21657У	3,19		
Н21657У	Н21658У	3,44		
Н21658У	Н21659У	3,51		
Н21659У	Н21660У	3,65		
Н21660У	Н21661У	3,61		
Н21661У	Н20682У	0,85		
Н20682У	Н21662У	5,46		
Н21662У	Н22615У	24,02		
Н22615У	Н21577У	7,25		
Н21577У	Н21663У	1,91		
Н21663У	Н21664У	1,00		
Н21664У	Н21665У	4,53		
Н21665У	Н21666У	4,25		
Н21666У	Н21667У	4,44		
Н21667У	Н21668У	0,70		
Н21668У	Н21669У	4,72		
Н21669У	Н21670У	2,46		
Н21670У	Н21671У	4,21		
Н21671У	Н21672У	4,69		
Н21672У	Н21673У	3,49		
Н21673У	Н21674У	3,53		
Н21674У	Н21675У	3,76		
Н21675У	Н21676У	3,02		
Н21676У	Н21677У	3,57		
Н21677У	Н21678У	3,38		
Н21678У	Н21679У	3,24		
Н21679У	Н21680У	3,43		
Н21680У	Н21681У	3,31		
Н21681У	Н21682У	3,45		
Н21682У	Н21683У	3,21		
Н21683У	Н21684У	3,39		

—  
СОГЛАСОВАНО

1	2	3	4	5
Н21684У	Н21685У	3,44		
Н21685У	Н21686У	3,33		
Н21686У	Н21687У	3,41		
Н21687У	Н21688У	3,30		
Н21688У	Н21689У	3,35		
Н21689У	Н21690У	3,23		
Н21690У	Н21691У	3,35		
Н21691У	Н2372У	0,23		
Н2372У	Н21692У	3,17		
Н21692У	Н21693У	3,45		
Н21693У	Н21694У	0,01		
Н21694У	Н21695У	3,44		
Н21695У	Н21696У	3,23		
Н21696У	Н21697У	4,02		
Н21697У	Н21698У	3,81		
Н21698У	Н21699У	6,63		
Н21699У	Н21754У	3,92		
Н21754У	Н21755У	6,40		
Н21755У	Н21756У	3,99		
Н21756У	Н21757У	3,20		
Н21757У	Н21758У	3,34		
Н21758У	Н20669У	1,85		
Н20669У	Н21759У	21,75		
Н21759У	Н20667У	11,88		
Н20667У	Н21760У	1,21		
Н21760У	Н21761У	4,14		
Н21761У	Н21762У	3,74		
Н21762У	Н21763У	0,16		
Н21763У	Н21764У	4,42		
Н21764У	Н21765У	4,68		
Н21765У	Н21766У	8,98		
Н21766У	Н21767У	4,24		
Н21767У	Н21768У	5,14		
Н21768У	Н21769У	4,93		

—  
СОГЛАСОВАНО

1	2	3	4	5
н21769У	н22252У	12,37	—	СОГЛАСОВАНО
н22252У	н22616У	4,44		
н22616У	н22617У	5,34		
н22617У	н22618У	0,61		
н22618У	н22619У	2,06		
н22619У	н22620У	9,64		
н22620У	н20656У	8,34		
н20656У	н21579У	13,29		
Вырез 1 из 1				
н20526У	н20527У	6,73	—	СОГЛАСОВАНО
н20527У	н20528У	2,01		
н20528У	н20529У	4,00		
н20529У	н20530У	4,81		
н20530У	н20531У	1,20		
н20531У	н20532У	4,09		
н20532У	н20533У	4,49		
н20533У	н20534У	1,13		
н20534У	н20535У	6,44		
н20535У	н20536У	4,55		
н20536У	н20537У	1,04		
н20537У	н20538У	5,44		
н20538У	н20539У	1,92		
н20539У	н20540У	4,63		
н20540У	н20541У	4,24		
н20541У	н20542У	3,30		
н20542У	н20543У	4,95		
н20543У	н20544У	3,86		
н20544У	н20545У	0,19		
н20545У	н20546У	4,00		
н20546У	н20547У	4,41		
н20547У	н20548У	7,15		
н20548У	н20549У	4,42		
н20549У	н20550У	3,99		
н20550У	н20551У	4,00		

1	2	3	4	5
н20551У	н20526У	4,60	—	согласовано
<b>3. Сведения о характеристиках образуемого земельного участка</b> :ЗУ179 :				
обозначение земельного участка				
№ п/п	Наименование характеристики земельного участка		Значение характеристики	
1	2		3	
1.	Адрес земельного участка		308001, Российская Федерация, Белгородская область, Белгород г, ГСК Дружба тер	
1.1.	Сведения о местоположении земельного участка (при отсутствии адреса) в структурированном в соответствии с федеральной информационной адресной системой виде		—	
1.2.	Дополнительные сведения о местоположении земельного участка		—	
2.	Категория земель		Земли населенных пунктов	
3.	Вид (виды) разрешенного использования		Земельные участки (территории) общего пользования	
3.1.	Дополнительные сведения об использовании земельного участка		Земельный участок общего пользования	
4.	Реестровый номер границ территориальной зоны или в случае отсутствия такого реестрового номера ее индивидуальное обозначение (вид, тип, номер, индекс)		—	
5.	Площадь земельного участка ± величина погрешности определения (вычисления) площади ( $P \pm \Delta P$ ), м <sup>2</sup>		2 559 ± 18,00	
6.	Формула, примененная для вычисления предельной погрешности определения площади земельного участка, с подставленными значениями и итоговые (вычисленные) значения		$3,5 * M_t * \sqrt{(P)} = 3,5 * 0,10 * \sqrt{(2\ 559,00)} = 18$	
7.	Предельный минимальный и максимальный размеры земельного участка ( $R_{\text{мин}}$ и $R_{\text{макс}}$ ), м <sup>2</sup>		$R_{\text{мин}} = \text{—}$ $R_{\text{макс}} = \text{—}$	
8.	Кадастровый или иной государственный учетный номер (инвентарный) объекта недвижимости, расположенного на образуемом земельном участке		—	
9.	Кадастровые номера исходных земельных участков		—	
9.1.	Кадастровый номер входящего в состав земельного участка, представляющего собой единое землепользование (номер контура многоконтурного земельного участка), преобразование которого осуществляется		—	

1	2	3
9.2.	Кадастровые номера земельных участков, исключаемых из состава измененного (исходного) земельного участка, представляющего собой единое землепользование	—
9.3.	Кадастровый или иной государственный учетный номер (инвентарный) объекта недвижимости, расположенного на измененном земельном участке	—
10.	Условный номер земельного участка	—
11.	Учетный номер проекта межевания территории	—
12.	Дополнительные сведения об образовании земельного участка	—
13.	Сведения о земельных участках (землях общего пользования, территории общего пользования), посредством которых обеспечивается доступ	Земли общего пользования
14.	Иные сведения	—

**4. Пояснения к сведениям об образуемом земельном участке** \_\_\_\_\_ :  
 \_\_\_\_\_ :ЗУ179 :  
 \_\_\_\_\_ :  
 обозначение земельного участка

1. \_\_\_\_\_

**1. Сведения о характерных точках границ образуемого земельного участка** \_\_\_\_\_ :  
 \_\_\_\_\_ :ЗУ180 :  
 \_\_\_\_\_ :  
 обозначение земельного участка

Система координат \_\_\_\_\_ 31.1 \_\_\_\_\_ Зона № \_\_\_\_\_ 1 \_\_\_\_\_

Обозначение характерных точек границ	Координаты, м		Метод определения координат	Формулы, примененные для расчета средней квадратической погрешности определения координат характерных точек границ (Mt), с подставленными в такие формулы значениями и итоговые (вычисленные) значения Mt, м	Описание закрепления точки
	X	Y			
1	2	3	4	5	6
н20912 У	392 516,27	1 329 081,42	Метод спутниковых геодезических измерений (определений)	$\sqrt{(m_0^2 + m_1^2)} = \sqrt{(0,07^2 + 0,07^2)} = 0,00$	—
н20913 У	392 496,88	1 329 118,96			
н21787 У	392 497,94	1 329 120,11		$\sqrt{(m_0^2 + m_1^2)} = \sqrt{(0,07^2 + 0,07^2)} = 0,10$	
н21788 У	392 500,87	1 329 119,99			

1	2	3	4	5	6
н21789 у	392 504,82	1 329 119,82	Метод спутниковых геодезических измерений (определений)	$\sqrt{(m_0^2 + m_1^2)} = \sqrt{(0,07^2 + 0,07^2)} = 0,10$	—
н21790 у	392 508,87	1 329 119,69			
н21791 у	392 513,07	1 329 119,66			
н21792 у	392 517,06	1 329 119,56			
н21793 у	392 521,11	1 329 119,12			
н21794 у	392 524,69	1 329 118,95			
н21795 у	392 528,38	1 329 118,95			
н21796 у	392 528,39	1 329 119,23			
н21797 у	392 531,74	1 329 119,21			
н21798 у	392 535,45	1 329 119,16			
н20956 у	392 539,14	1 329 119,06			
н20957 у	392 542,94	1 329 119,07			
н20958 у	392 546,64	1 329 119,02			
н20960 у	392 550,27	1 329 119,00			
н20961 у	392 553,35	1 329 118,93			
н20963 у	392 556,86	1 329 118,91			
н20964 у	392 560,15	1 329 118,91			

1	2	3	4	5	6
н20965 у	392 563,83	1 329 118,89	Метод спутниковых геодезических измерений (определений)	$\sqrt{(m_0^2 + m_1^2)} = \sqrt{(0,07^2 + 0,07^2)} = 0,10$	—
н20966 у	392 563,82	1 329 119,20			
н20967 у	392 567,15	1 329 119,18			
н20969 у	392 567,15	1 329 118,88			
н20971 у	392 570,73	1 329 118,89			
н20972 у	392 573,85	1 329 118,89			
н20973 у	392 573,92	1 329 118,89			
н20974 у	392 577,13	1 329 118,89			
н20975 у	392 577,21	1 329 118,89			
н22697 у	392 577,22	1 329 118,89			
н20976 у	392 580,57	1 329 119,05			
н20977 у	392 584,57	1 329 119,05			
н20978 у	392 589,00	1 329 119,90			
н20979 у	392 590,73	1 329 120,71			
н20980 у	392 594,35	1 329 122,57			
н20981 у	392 598,14	1 329 125,32			
н20982 у	392 600,79	1 329 127,30			



1	2	3	4	5	6
н20983 у	392 602,10	1 329 128,17	Метод спутниковых геодезических измерений (определений)	$\sqrt{(m_0^2 + m_1^2)} = \sqrt{(0,07^2 + 0,07^2)} = 0,10$	—
н20984 у	392 592,45	1 329 108,68		$\sqrt{(m_0^2 + m_1^2)} = \sqrt{(0,07^2 + 0,07^2)} = 0,00$	
н20985 у	392 594,65	1 329 097,01			
н20986 у	392 590,84	1 329 095,84			
н20987 у	392 586,72	1 329 094,47			
н20988 у	392 583,01	1 329 093,39			
н20989 у	392 579,33	1 329 092,32			
н20990 у	392 576,06	1 329 091,37			
н20991 у	392 572,85	1 329 090,44			
н20992 у	392 569,46	1 329 089,45		$\sqrt{(m_0^2 + m_1^2)} = \sqrt{(0,07^2 + 0,07^2)} = 0,10$	
н20993 у	392 566,83	1 329 088,69			
н20995 у	392 563,68	1 329 087,83			
н20996 у	392 560,40	1 329 086,83			
н20997 у	392 557,19	1 329 085,86			
н20998 у	392 554,06	1 329 084,91			
н20999 у	392 550,83	1 329 083,94			
н21000 у	392 547,69	1 329 082,99			

1	2	3	4	5	6
н21001 у	392 544,60	1 329 082,04	Метод спутниковых геодезических измерений (определений)	$\sqrt{(m_0^2 + m_1^2)} = \sqrt{(0,07^2 + 0,07^2)} = 0,10$	—
н21002 у	392 541,44	1 329 081,28			
н21003 у	392 538,29	1 329 080,35			
н21004 у	392 538,22	1 329 080,59			
н21005 у	392 535,16	1 329 079,72			
н21006 у	392 531,99	1 329 078,79			
н21007 у	392 528,65	1 329 077,80			
н21008 у	392 524,78	1 329 076,93			
н21009 у	392 526,53	1 329 070,68			
н21010 у	392 530,45	1 329 071,65			
н21011 у	392 533,80	1 329 072,63			
н21012 у	392 536,97	1 329 073,56			
н21013 у	392 540,02	1 329 074,44			
н21049 у	392 540,37	1 329 073,24			
н21050 у	392 531,44	1 329 070,81			
н21051 у	392 532,45	1 329 067,05			
н20911 у	392 533,36	1 329 063,63			

1	2	3	4	5	6
н21052 у	392 529,33	1 329 062,08	Метод спутниковых геодезических измерений (определений)	$\sqrt{(m_0^2 + m_1^2)} = \sqrt{(0,07^2 + 0,07^2)} = 0,10$	—
н21053 у	392 526,60	1 329 062,77			
н21054 у	392 523,66	1 329 067,72		$\sqrt{(m_0^2 + m_1^2)} = \sqrt{(0,07^2 + 0,07^2)} = 0,00$	
н20912 у	392 516,27	1 329 081,42			
Вырез 1 из 1					
н20147 у	392 519,68	1 329 097,86	Метод спутниковых геодезических измерений (определений)	$\sqrt{(m_0^2 + m_1^2)} = \sqrt{(0,07^2 + 0,07^2)} = 0,10$	—
н20148 у	392 519,60	1 329 098,13			
н20149 у	392 523,38	1 329 099,21			
н20150 у	392 526,30	1 329 100,06			
н20153 у	392 529,67	1 329 100,90			
н20154 у	392 532,95	1 329 101,86			
н20155 у	392 536,01	1 329 102,74			
н20156 у	392 539,11	1 329 103,63			
н20157 у	392 542,45	1 329 104,58			
н20158 у	392 542,30	1 329 105,10			
н20159 у	392 545,38	1 329 105,99			
н20160 у	392 545,58	1 329 105,26			
н20161 у	392 549,87	1 329 106,42			

1	2	3	4	5	6
н20162 у	392 549,80	1 329 106,70	Метод спутниковых геодезических измерений (определений)	$\sqrt{(m_0^2 + m_1^2)} = \sqrt{(0,07^2 + 0,07^2)} = 0,10$	—
н20163 у	392 554,15	1 329 107,99			
н20164 у	392 554,18	1 329 107,88			
н20165 у	392 558,22	1 329 109,03			
н20166 у	392 565,29	1 329 110,95			
н20167 у	392 566,57	1 329 106,46			
н20168 у	392 565,88	1 329 106,26			
н20169 у	392 566,35	1 329 104,55			
н20170 у	392 566,41	1 329 104,35			
н20171 у	392 569,76	1 329 105,30			
н20172 у	392 573,02	1 329 106,22			
н20173 у	392 578,91	1 329 107,99			
н20174 у	392 578,33	1 329 110,43			
н20175 у	392 582,40	1 329 111,40			
н20176 у	392 586,46	1 329 112,37			
н20177 у	392 587,29	1 329 108,58			
н20178 у	392 588,93	1 329 104,04			

1	2	3	4	5	6
н20179 у	392 584,45	1 329 102,80	Метод спутниковых геодезических измерений (определений)	$\sqrt{(m_0^2 + m_1^2)} = \sqrt{(0,07^2 + 0,07^2)} = 0,10$	—
н20180 у	392 580,65	1 329 101,74			
н20182 у	392 574,77	1 329 100,07			
н20183 у	392 571,51	1 329 099,14			
н20184 у	392 571,45	1 329 099,37			
н20185 у	392 568,10	1 329 098,41			
н20186 у	392 564,85	1 329 097,49			
н20187 у	392 564,86	1 329 097,46			
н20188 у	392 561,49	1 329 096,50			
н20189 у	392 561,47	1 329 096,57			
н20190 у	392 558,26	1 329 095,62			
н20191 у	392 558,36	1 329 095,25			
н20192 у	392 555,51	1 329 094,41			
н20193 у	392 552,04	1 329 093,40			
н20194 у	392 549,23	1 329 092,57			
н20195 у	392 545,78	1 329 091,56			
н20196 у	392 542,81	1 329 090,69			

1	2	3	4	5	6
н20197 у	392 539,65	1 329 089,79	Метод спутниковых геодезических измерений (определений)	$\sqrt{(m0^2 + m1^2)} = \sqrt{(0,07^2 + 0,07^2)} = 0,10$	—
н20198 у	392 539,56	1 329 090,10			
н20199 у	392 536,19	1 329 089,14			
н20200 у	392 536,28	1 329 088,80			
н20201 у	392 533,19	1 329 087,90			
н20202 у	392 533,11	1 329 088,21			
н20203 у	392 529,91	1 329 087,32			
н20204 у	392 526,61	1 329 086,38			
н20205 у	392 523,21	1 329 085,41			
н22669 у	392 523,17	1 329 085,56			
н20206 у	392 519,31	1 329 084,45			
н20207 у	392 517,67	1 329 090,65			
н20208 у	392 515,90	1 329 096,82			
н20147 у	392 519,68	1 329 097,86			

566

2. Сведения о частях границ образуемого земельного участка \_\_\_\_\_ :ЗУ180 \_\_\_\_\_ :  
 обозначение земельного участка

Обозначение части границ		Горизонтальное проложение (S), м	Описание прохождения части границ	Сведения о согласовании местоположения границ (согласовано/спорное)
от т.	до т.			
1	2	3	4	5
н20912У	н20913У	42,25	—	согласовано
н20913У	н21787У	1,56		

1	2	3	4	5
Н21787У	Н21788У	2,93		
Н21788У	Н21789У	3,95		
Н21789У	Н21790У	4,05		
Н21790У	Н21791У	4,20		
Н21791У	Н21792У	3,99		
Н21792У	Н21793У	4,07		
Н21793У	Н21794У	3,58		
Н21794У	Н21795У	3,69		
Н21795У	Н21796У	0,28		
Н21796У	Н21797У	3,35		
Н21797У	Н21798У	3,71		
Н21798У	Н20956У	3,69		
Н20956У	Н20957У	3,80		
Н20957У	Н20958У	3,70		
Н20958У	Н20960У	3,63		
Н20960У	Н20961У	3,08		
Н20961У	Н20963У	3,51		
Н20963У	Н20964У	3,29		
Н20964У	Н20965У	3,68		
Н20965У	Н20966У	0,31		
Н20966У	Н20967У	3,33		
Н20967У	Н20969У	0,30		
Н20969У	Н20971У	3,58		
Н20971У	Н20972У	3,12		
Н20972У	Н20973У	0,07		
Н20973У	Н20974У	3,21		
Н20974У	Н20975У	0,08		
Н20975У	Н22697У	0,01		
Н22697У	Н20976У	3,35		
Н20976У	Н20977У	4,00		
Н20977У	Н20978У	4,51		
Н20978У	Н20979У	1,91		
Н20979У	Н20980У	4,07		
Н20980У	Н20981У	4,68		

—

согласовано

1	2	3	4	5
Н20981У	Н20982У	3,31		
Н20982У	Н20983У	1,57		
Н20983У	Н20984У	21,75		
Н20984У	Н20985У	11,88		
Н20985У	Н20986У	3,99		
Н20986У	Н20987У	4,34		
Н20987У	Н20988У	3,86		
Н20988У	Н20989У	3,83		
Н20989У	Н20990У	3,41		
Н20990У	Н20991У	3,34		
Н20991У	Н20992У	3,53		
Н20992У	Н20993У	2,74		
Н20993У	Н20995У	3,27		
Н20995У	Н20996У	3,43		
Н20996У	Н20997У	3,35		
Н20997У	Н20998У	3,27		
Н20998У	Н20999У	3,37		
Н20999У	Н21000У	3,28		
Н21000У	Н21001У	3,23		
Н21001У	Н21002У	3,25		
Н21002У	Н21003У	3,28		
Н21003У	Н21004У	0,25		
Н21004У	Н21005У	3,18		
Н21005У	Н21006У	3,30		
Н21006У	Н21007У	3,48		
Н21007У	Н21008У	3,97		
Н21008У	Н21009У	6,49		
Н21009У	Н21010У	4,04		
Н21010У	Н21011У	3,49		
Н21011У	Н21012У	3,30		
Н21012У	Н21013У	3,17		
Н21013У	Н21049У	1,25		
Н21049У	Н21050У	9,25		
Н21050У	Н21051У	3,89		

—  
СОГЛАСОВАНО



1	2	3	4	5
н21051У	н20911У	3,54	—	СОГЛАСОВАНО
н20911У	н21052У	4,32		
н21052У	н21053У	2,82		
н21053У	н21054У	5,76		
н21054У	н20912У	15,57		
Вырез 1 из 1				
н20147У	н20148У	0,28	—	СОГЛАСОВАНО
н20148У	н20149У	3,93		
н20149У	н20150У	3,04		
н20150У	н20153У	3,47		
н20153У	н20154У	3,42		
н20154У	н20155У	3,18		
н20155У	н20156У	3,23		
н20156У	н20157У	3,47		
н20157У	н20158У	0,54		
н20158У	н20159У	3,21		
н20159У	н20160У	0,76		
н20160У	н20161У	4,44		
н20161У	н20162У	0,29		
н20162У	н20163У	4,54		
н20163У	н20164У	0,11		
н20164У	н20165У	4,20		
н20165У	н20166У	7,33		
н20166У	н20167У	4,67		
н20167У	н20168У	0,72		
н20168У	н20169У	1,77		
н20169У	н20170У	0,21		
н20170У	н20171У	3,48		
н20171У	н20172У	3,39		
н20172У	н20173У	6,15		
н20173У	н20174У	2,51		
н20174У	н20175У	4,18		
н20175У	н20176У	4,17		
н20176У	н20177У	3,88		

1	2	3	4	5
Н20177У	Н20178У	4,83		
Н20178У	Н20179У	4,65		
Н20179У	Н20180У	3,95		
Н20180У	Н20182У	6,11		
Н20182У	Н20183У	3,39		
Н20183У	Н20184У	0,24		
Н20184У	Н20185У	3,48		
Н20185У	Н20186У	3,38		
Н20186У	Н20187У	0,03		
Н20187У	Н20188У	3,50		
Н20188У	Н20189У	0,07		
Н20189У	Н20190У	3,35		
Н20190У	Н20191У	0,38		
Н20191У	Н20192У	2,97		
Н20192У	Н20193У	3,61		
Н20193У	Н20194У	2,93		
Н20194У	Н20195У	3,59		
Н20195У	Н20196У	3,09		
Н20196У	Н20197У	3,29		
Н20197У	Н20198У	0,32		
Н20198У	Н20199У	3,50		
Н20199У	Н20200У	0,35		
Н20200У	Н20201У	3,22		
Н20201У	Н20202У	0,32		
Н20202У	Н20203У	3,32		
Н20203У	Н20204У	3,43		
Н20204У	Н20205У	3,54		
Н20205У	Н22669У	0,16		
Н22669У	Н20206У	4,02		
Н20206У	Н20207У	6,41		
Н20207У	Н20208У	6,42		
Н20208У	Н20147У	3,92		

—

СОГЛАСОВАНО

3. Сведения о характеристиках образуемого земельного участка _____:ЗУ180 _____:		
обозначение земельного участка		
№ п/п	Наименование характеристики земельного участка	Значение характеристики
1	2	3
1.	Адрес земельного участка	308001, Российская Федерация, Белгородская область, Белгород г, ГСК Дружба тер
1.1.	Сведения о местоположении земельного участка (при отсутствии адреса) в структурированном в соответствии с федеральной информационной адресной системой виде	—
1.2.	Дополнительные сведения о местоположении земельного участка	—
2.	Категория земель	Земли населенных пунктов
3.	Вид (виды) разрешенного использования	Земельные участки (территории) общего пользования
3.1.	Дополнительные сведения об использовании земельного участка	Земельный участок общего пользования
4.	Реестровый номер границ территориальной зоны или в случае отсутствия такого реестрового номера ее индивидуальное обозначение (вид, тип, номер, индекс)	—
5.	Площадь земельного участка ± величина погрешности определения (вычисления) площади ( $P \pm \Delta P$ ), м <sup>2</sup>	2 310 ± 17,00
6.	Формула, примененная для вычисления предельной погрешности определения площади земельного участка, с подставленными значениями и итоговые (вычисленные) значения	$3,5 * M_t * \sqrt{(P)} = 3,5 * 0,10 * \sqrt{(2\ 310,00)} = 17$
7.	Предельный минимальный и максимальный размеры земельного участка ( $P_{\text{мин}}$ и $P_{\text{макс}}$ ), м <sup>2</sup>	$P_{\text{мин}} = \text{—}$ $P_{\text{макс}} = \text{—}$
8.	Кадастровый или иной государственный учетный номер (инвентарный) объекта недвижимости, расположенного на образуемом земельном участке	—
9.	Кадастровые номера исходных земельных участков	—
9.1.	Кадастровый номер входящего в состав земельного участка, представляющего собой единое землепользование (номер контура многоконтурного земельного участка), преобразование которого осуществляется	—
9.2.	Кадастровые номера земельных участков, исключаемых из состава измененного (исходного) земельного участка, представляющего собой единое землепользование	—

1	2	3
9.3.	Кадастровый или иной государственный учетный номер (инвентарный) объекта недвижимости, расположенного на измененном земельном участке	—
10.	Условный номер земельного участка	—
11.	Учетный номер проекта межевания территории	—
12.	Дополнительные сведения об образовании земельного участка	—
13.	Сведения о земельных участках (землях общего пользования, территории общего пользования), посредством которых обеспечивается доступ	Земли общего пользования
14.	Иные сведения	—

**4. Пояснения к сведениям об образуемом земельном участке** \_\_\_\_\_ :  
 \_\_\_\_\_ :  
 обозначение земельного участка

1. \_\_\_\_\_

**1. Сведения о характерных точках границ образуемого земельного участка** \_\_\_\_\_ :  
 \_\_\_\_\_ :  
 обозначение земельного участка

Система координат \_\_\_\_\_ 31.1 \_\_\_\_\_ Зона № \_\_\_\_\_ 1 \_\_\_\_\_

Обозначение характерных точек границ	Координаты, м		Метод определения координат	Формулы, примененные для расчета средней квадратической погрешности определения координат характерных точек границ (Mt), с подставленными в такие формулы значениями и итоговые (вычисленные) значения Mt, м	Описание закрепления точки
	X	Y			
1	2	3	4	5	6
н22420 у	392 472,24	1 328 850,75	Метод спутниковых геодезических измерений (определений)	$\sqrt{(m_0^2 + m_1^2)} = \sqrt{(0,07^2 + 0,07^2)} = 0,00$	—
н22582 у	392 471,74	1 328 863,86			
н22577 у	392 474,73	1 328 856,75			
н22574 у	392 479,91	1 328 858,93			
н22575 у	392 476,91	1 328 866,07		$\sqrt{(m_0^2 + m_1^2)} = \sqrt{(0,07^2 + 0,07^2)} = 0,10$	

1	2	3	4	5	6
н22421 у	392 471,73	1 328 863,89	Метод спутниковых геодезических измерений (определений)	$\sqrt{(m0^2 + m1^2)} = \sqrt{(0,07^2 + 0,07^2)} = 0,10$	—
н22422 у	392 471,51	1 328 868,01		$\sqrt{(m0^2 + m1^2)} = \sqrt{(0,07^2 + 0,07^2)} = 0,00$	
н22265 у	392 472,09	1 328 879,34			
н22423 у	392 478,11	1 328 881,46			
н22653 у	392 479,47	1 328 877,24			
н22657 у	392 479,40	1 328 877,21			
н22652 у	392 480,61	1 328 872,93			
н22425 у	392 480,42	1 328 872,87			
н22426 у	392 481,74	1 328 868,35			
н22427 у	392 491,03	1 328 871,08		$\sqrt{(m0^2 + m1^2)} = \sqrt{(0,07^2 + 0,07^2)} = 0,10$	
н22658 у	392 489,71	1 328 875,58			
н22429 у	392 495,76	1 328 877,40			
н22430 у	392 494,45	1 328 881,74			
н22431 у	392 493,12	1 328 885,95			
н22432 у	392 492,86	1 328 885,88			
н22433 у	392 492,81	1 328 886,08			
н22434 у	392 496,19	1 328 889,65			

1	2	3	4	5	6
н22435 у	392 490,77	1 328 909,60	Метод спутниковых геодезических измерений (определений)	$\sqrt{(m_0^2 + m_1^2)} = \sqrt{(0,07^2 + 0,07^2)} = 0,10$	—
н22279 у	392 473,45	1 328 905,96			
н22280 у	392 473,57	1 328 908,04			
н22436 у	392 476,41	1 328 908,58		$\sqrt{(m_0^2 + m_1^2)} = \sqrt{(0,07^2 + 0,07^2)} = 0,00$	
н22437 у	392 475,77	1 328 911,98			
н22283 у	392 473,74	1 328 911,59			
н22438 у	392 473,81	1 328 912,98			
н22439 у	392 474,33	1 328 983,39			
н22440 у	392 463,64	1 329 036,94			
н22441 у	392 478,21	1 329 060,88			
н22442 у	392 516,27	1 329 081,42			
н22443 у	392 523,66	1 329 067,72			
н22444 у	392 485,93	1 329 044,83			
н22445 у	392 494,01	1 329 008,00			
н22292 у	392 490,68	1 329 007,18		$\sqrt{(m_0^2 + m_1^2)} = \sqrt{(0,07^2 + 0,07^2)} = 0,10$	
н22446 у	392 489,59	1 329 011,38			
н22583 у	392 490,00	1 329 011,48			

1	2	3	4	5	6
н22584 у	392 489,09	1 329 014,93	Метод спутниковых геодезических измерений (определений)	$\sqrt{(m_0^2 + m_1^2)} = \sqrt{(0,07^2 + 0,07^2)} = 0,10$	—
н22447 у	392 488,68	1 329 014,84			
н22638 у	392 487,56	1 329 018,92			
н22449 у	392 486,60	1 329 022,58			
н22450 у	392 486,22	1 329 022,48			
н22451 у	392 485,29	1 329 026,40			
н22452 у	392 484,37	1 329 030,10			
н22453 у	392 484,07	1 329 030,04			
н22454 у	392 483,16	1 329 033,70			
н22585 у	392 483,66	1 329 033,78			
н22455 у	392 483,14	1 329 037,13			
н22456 у	392 483,36	1 329 040,58			
н22457 у	392 484,22	1 329 042,98			
н22458 у	392 484,44	1 329 043,50			
н22459 у	392 485,71	1 329 046,33			
н22460 у	392 487,38	1 329 048,63			
н22461 у	392 487,09	1 329 048,95			

1	2	3	4	5	6
н22462 у	392 489,63	1 329 050,85	Метод спутниковых геодезических измерений (определений)	$\sqrt{(m_0^2 + m_1^2)} = \sqrt{(0,07^2 + 0,07^2)} = 0,10$	—
н22463 у	392 489,80	1 329 050,55			
н22464 у	392 492,96	1 329 052,41			
н22465 у	392 496,18	1 329 054,20			
н22466 у	392 500,26	1 329 056,47			
н22467 у	392 503,97	1 329 058,54			
н22468 у	392 507,88	1 329 060,71			
н22469 у	392 511,43	1 329 062,69			
н22470 у	392 514,89	1 329 064,62			
н22471 у	392 518,66	1 329 066,73			
н22472 у	392 515,59	1 329 072,23			
н22473 у	392 516,94	1 329 072,94			
н22474 у	392 514,13	1 329 078,56			
н22475 у	392 508,87	1 329 075,74			
н22477 у	392 506,73	1 329 074,61			
н22478 у	392 505,76	1 329 074,09			
н22479 у	392 502,53	1 329 072,38			



1	2	3	4	5	6
н22480 у	392 499,33	1 329 070,60	Метод спутниковых геодезических измерений (определений)	$\sqrt{(m_0^2 + m_1^2)} = \sqrt{(0,07^2 + 0,07^2)} = 0,10$	—
н22481 у	392 496,40	1 329 068,76			
н22483 у	392 493,18	1 329 066,82			
н22484 у	392 489,71	1 329 064,89			
н22485 у	392 489,87	1 329 064,60			
н22486 у	392 486,61	1 329 062,75			
н22487 у	392 486,47	1 329 062,99			
н22488 у	392 482,10	1 329 060,41			
н22489 у	392 478,51	1 329 057,31			
н22659 у	392 475,11	1 329 054,37			
н22494 у	392 473,05	1 329 050,06			
н22495 у	392 471,42	1 329 045,77			
н22496 у	392 470,44	1 329 042,09			
н22498 у	392 469,99	1 329 037,00			
н22499 у	392 470,75	1 329 032,99			
н22500 у	392 471,62	1 329 029,23			
н22501 у	392 472,60	1 329 025,75			

1	2	3	4	5	6
н22502 у	392 473,36	1 329 021,85	Метод спутниковых геодезических измерений (определений)	$\sqrt{(m_0^2 + m_1^2)} = \sqrt{(0,07^2 + 0,07^2)} = 0,10$	—
н22503 у	392 474,15	1 329 018,30			
н22504 у	392 474,91	1 329 015,16			
н22505 у	392 473,99	1 329 014,95			
н22506 у	392 474,89	1 329 011,56			
н22507 у	392 475,78	1 329 011,77			
н22508 у	392 476,66	1 329 008,29			
н22509 у	392 477,82	1 329 003,87			
н22510 у	392 478,83	1 329 000,02			
н22511 у	392 479,85	1 328 995,27			
н22512 у	392 479,72	1 328 995,24			
н22513 у	392 480,55	1 328 991,41			
н22514 у	392 481,08	1 328 987,83			
н22515 у	392 480,11	1 328 987,64			
н22516 у	392 480,84	1 328 983,53			
н22517 у	392 480,27	1 328 983,44			
н22518 у	392 480,79	1 328 979,53			

1	2	3	4	5	6
н22519 у	392 481,37	1 328 975,47	Метод спутниковых геодезических измерений (определений)	$\sqrt{(m_0^2 + m_1^2)} = \sqrt{(0,07^2 + 0,07^2)} = 0,10$	—
н22520 у	392 480,91	1 328 975,41			
н22521 у	392 481,84	1 328 970,21			
н22522 у	392 481,24	1 328 970,13			
н22523 у	392 481,62	1 328 966,38			
н22524 у	392 481,99	1 328 962,78			
н22525 у	392 477,24	1 328 962,01			
н22526 у	392 477,55	1 328 958,38			
н22527 у	392 477,89	1 328 954,38			
н22528 у	392 477,23	1 328 954,32			
н22529 у	392 477,45	1 328 950,81			
н22530 у	392 477,89	1 328 950,85			
н22531 у	392 478,08	1 328 947,12			
н22532 у	392 477,46	1 328 947,08			
н22533 у	392 477,79	1 328 942,97			
н22534 у	392 478,11	1 328 942,99			
н22535 у	392 478,35	1 328 939,69			

1	2	3	4	5	6
н22536 у	392 478,86	1 328 939,72	Метод спутниковых геодезических измерений (определений)	$\sqrt{(m_0^2 + m_1^2)} = \sqrt{(0,07^2 + 0,07^2)} = 0,10$	—
н22537 у	392 478,92	1 328 935,80			
н22538 у	392 478,98	1 328 932,04			
н22539 у	392 478,99	1 328 932,04			
н22540 у	392 479,05	1 328 928,12			
н22541 у	392 478,93	1 328 928,11			
н22542 у	392 478,97	1 328 923,40			
н22543 у	392 484,79	1 328 923,48			
н22544 у	392 494,23	1 328 923,77			
н22545 у	392 494,00	1 328 928,80			
н22546 у	392 493,80	1 328 932,87			
н22547 у	392 493,54	1 328 936,61			
н22548 у	392 493,25	1 328 940,89			
н22549 у	392 492,90	1 328 944,94			
н22550 у	392 493,97	1 328 945,00			
н22551 у	392 493,77	1 328 948,56			
н22552 у	392 493,75	1 328 948,97			

1	2	3	4	5	6
н22553 у	392 493,53	1 328 952,79	Метод спутниковых геодезических измерений (определений)	$\sqrt{(m_0^2 + m_1^2)} = \sqrt{(0,07^2 + 0,07^2)} = 0,10$	—
н22554 у	392 493,51	1 328 953,22			
н22555 у	392 493,31	1 328 956,73			
н22556 у	392 493,29	1 328 957,10			
н22557 у	392 493,09	1 328 960,68			
н22558 у	392 492,81	1 328 965,08			
н22660 у	392 495,36	1 328 965,57			
н22408 у	392 495,74	1 328 965,65			
н22559 у	392 495,78	1 328 965,39			
н22560 у	392 497,28	1 328 954,09			
н22561 у	392 499,75	1 328 927,53			
н22573 у	392 506,56	1 328 886,48			
н22570 у	392 504,69	1 328 889,89			
н22571 у	392 499,38	1 328 887,02			
н22572 у	392 501,27	1 328 883,51			
н22567 у	392 506,58	1 328 886,40			
н22568 у	392 506,67	1 328 882,10		$\sqrt{(m_0^2 + m_1^2)} = \sqrt{(0,07^2 + 0,07^2)} = 0,00$	

1	2	3	4	5	6
н22420 У	392 472,24	1 328 850,75	Метод спутниковых геодезических измерений (определений)	$\sqrt{(m0^2 + m1^2)} = \sqrt{(0,07^2 + 0,07^2)} = 0,00$	—
Вырез 1 из 1					
н22578 У	392 480,94	1 328 859,91	Метод спутниковых геодезических измерений (определений)	$\sqrt{(m0^2 + m1^2)} = \sqrt{(0,07^2 + 0,07^2)} = 0,10$	—
н22579 У	392 485,17	1 328 862,71			
н22580 У	392 481,62	1 328 868,09			
н22581 У	392 477,38	1 328 865,29			
н22578 У	392 480,94	1 328 859,91			

**2. Сведения о частях границ образуемого земельного участка** :ЗУ181 :  
 обозначение земельного участка

582

Обозначение части границ		Горизонтальное проложение (S), м	Описание прохождения части границ	Сведения о согласовании местоположения границ (согласовано/спорное)
от т.	до т.			
1	2	3	4	5
н22420У	н22582У	13,12	—	СОГЛАСОВАНО
н22582У	н22577У	7,71		
н22577У	н22574У	5,62		
н22574У	н22575У	7,74		
н22575У	н22421У	5,62		
н22421У	н22422У	4,13		
н22422У	н22265У	11,34		
н22265У	н22423У	6,38		
н22423У	н22653У	4,43		
н22653У	н22657У	0,08		
н22657У	н22652У	4,45		
н22652У	н22425У	0,20		
н22425У	н22426У	4,71		
н22426У	н22427У	9,68		
н22427У	н22658У	4,69		
н22658У	н22429У	6,32		

1	2	3	4	5
Н22429У	Н22430У	4,53		
Н22430У	Н22431У	4,42		
Н22431У	Н22432У	0,27		
Н22432У	Н22433У	0,21		
Н22433У	Н22434У	4,92		
Н22434У	Н22435У	20,67		
Н22435У	Н22279У	17,70		
Н22279У	Н22280У	2,08		
Н22280У	Н22436У	2,89		
Н22436У	Н22437У	3,46		
Н22437У	Н22283У	2,07		
Н22283У	Н22438У	1,39		
Н22438У	Н22439У	70,41		
Н22439У	Н22440У	54,61		
Н22440У	Н22441У	28,03		
Н22441У	Н22442У	43,25		
Н22442У	Н22443У	15,57		
Н22443У	Н22444У	44,13		
Н22444У	Н22445У	37,71		
Н22445У	Н22292У	3,43		
Н22292У	Н22446У	4,34		
Н22446У	Н22583У	0,42		
Н22583У	Н22584У	3,57		
Н22584У	Н22447У	0,42		
Н22447У	Н22638У	4,23		
Н22638У	Н22449У	3,78		
Н22449У	Н22450У	0,39		
Н22450У	Н22451У	4,03		
Н22451У	Н22452У	3,81		
Н22452У	Н22453У	0,31		
Н22453У	Н22454У	3,77		
Н22454У	Н22585У	0,51		
Н22585У	Н22455У	3,39		
Н22455У	Н22456У	3,46		

—  
согласовано

1	2	3	4	5
Н22456У	Н22457У	2,55		
Н22457У	Н22458У	0,56		
Н22458У	Н22459У	3,10		
Н22459У	Н22460У	2,84		
Н22460У	Н22461У	0,43		
Н22461У	Н22462У	3,17		
Н22462У	Н22463У	0,34		
Н22463У	Н22464У	3,67		
Н22464У	Н22465У	3,68		
Н22465У	Н22466У	4,67		
Н22466У	Н22467У	4,25		
Н22467У	Н22468У	4,47		
Н22468У	Н22469У	4,06		
Н22469У	Н22470У	3,96		
Н22470У	Н22471У	4,32		
Н22471У	Н22472У	6,30		
Н22472У	Н22473У	1,53		
Н22473У	Н22474У	6,28		
Н22474У	Н22475У	5,97		
Н22475У	Н22477У	2,42		
Н22477У	Н22478У	1,10		
Н22478У	Н22479У	3,65		
Н22479У	Н22480У	3,66		
Н22480У	Н22481У	3,46		
Н22481У	Н22483У	3,76		
Н22483У	Н22484У	3,97		
Н22484У	Н22485У	0,33		
Н22485У	Н22486У	3,75		
Н22486У	Н22487У	0,28		
Н22487У	Н22488У	5,07		
Н22488У	Н22489У	4,74		
Н22489У	Н22659У	4,49		
Н22659У	Н22494У	4,78		
Н22494У	Н22495У	4,59		

—  
СОГЛАСОВАНО



1	2	3	4	5
Н22495У	Н22496У	3,81		
Н22496У	Н22498У	5,11		
Н22498У	Н22499У	4,08		
Н22499У	Н22500У	3,86		
Н22500У	Н22501У	3,62		
Н22501У	Н22502У	3,97		
Н22502У	Н22503У	3,64		
Н22503У	Н22504У	3,23		
Н22504У	Н22505У	0,94		
Н22505У	Н22506У	3,51		
Н22506У	Н22507У	0,91		
Н22507У	Н22508У	3,59		
Н22508У	Н22509У	4,57		
Н22509У	Н22510У	3,98		
Н22510У	Н22511У	4,86		
Н22511У	Н22512У	0,13		
Н22512У	Н22513У	3,92		
Н22513У	Н22514У	3,62		
Н22514У	Н22515У	0,99		
Н22515У	Н22516У	4,17		
Н22516У	Н22517У	0,58		
Н22517У	Н22518У	3,94		
Н22518У	Н22519У	4,10		
Н22519У	Н22520У	0,46		
Н22520У	Н22521У	5,28		
Н22521У	Н22522У	0,61		
Н22522У	Н22523У	3,77		
Н22523У	Н22524У	3,62		
Н22524У	Н22525У	4,81		
Н22525У	Н22526У	3,64		
Н22526У	Н22527У	4,01		
Н22527У	Н22528У	0,66		
Н22528У	Н22529У	3,52		
Н22529У	Н22530У	0,44		

—  
СОГЛАСОВАНО

1	2	3	4	5
Н22530У	Н22531У	3,73		
Н22531У	Н22532У	0,62		
Н22532У	Н22533У	4,12		
Н22533У	Н22534У	0,32		
Н22534У	Н22535У	3,31		
Н22535У	Н22536У	0,51		
Н22536У	Н22537У	3,92		
Н22537У	Н22538У	3,76		
Н22538У	Н22539У	0,01		
Н22539У	Н22540У	3,92		
Н22540У	Н22541У	0,12		
Н22541У	Н22542У	4,71		
Н22542У	Н22543У	5,82		
Н22543У	Н22544У	9,44		
Н22544У	Н22545У	5,04		
Н22545У	Н22546У	4,07		
Н22546У	Н22547У	3,75		
Н22547У	Н22548У	4,29		
Н22548У	Н22549У	4,07		
Н22549У	Н22550У	1,07		
Н22550У	Н22551У	3,57		
Н22551У	Н22552У	0,41		
Н22552У	Н22553У	3,83		
Н22553У	Н22554У	0,43		
Н22554У	Н22555У	3,52		
Н22555У	Н22556У	0,37		
Н22556У	Н22557У	3,59		
Н22557У	Н22558У	4,41		
Н22558У	Н22660У	2,60		
Н22660У	Н22408У	0,39		
Н22408У	Н22559У	0,26		
Н22559У	Н22560У	11,40		
Н22560У	Н22561У	26,67		
Н22561У	Н22573У	41,61		

—  
СОГЛАСОВАНО

1	2	3	4	5
н22573У	н22570У	3,89	—	согласовано
н22570У	н22571У	6,04		
н22571У	н22572У	3,99		
н22572У	н22567У	6,05		
н22567У	н22568У	4,30		
н22568У	н22420У	46,56		

Вырез 1 из 1

н22578У	н22579У	5,07	—	согласовано
н22579У	н22580У	6,45		
н22580У	н22581У	5,08		
н22581У	н22578У	6,45		

**3. Сведения о характеристиках образуемого земельного участка** \_\_\_\_\_ :ЗУ181 \_\_\_\_\_ :  
 обозначение земельного участка

№ п/п	Наименование характеристики земельного участка	Значение характеристики
1	2	3
1.	Адрес земельного участка	308001, Российская Федерация, Белгородская область, Белгород г, ГСК Дружба тер
1.1.	Сведения о местоположении земельного участка (при отсутствии адреса) в структурированном в соответствии с федеральной информационной адресной системой виде	—
1.2.	Дополнительные сведения о местоположении земельного участка	—
2.	Категория земель	Земли населенных пунктов
3.	Вид (виды) разрешенного использования	Земельные участки (территории) общего пользования
3.1.	Дополнительные сведения об использовании земельного участка	Земельный участок общего пользования
4.	Реестровый номер границ территориальной зоны или в случае отсутствия такого реестрового номера ее индивидуальное обозначение (вид, тип, номер, индекс)	—
5.	Площадь земельного участка ± величина погрешности определения (вычисления) площади ( $P \pm \Delta P$ ), м <sup>2</sup>	2 321 ± 17,00
6.	Формула, примененная для вычисления предельной погрешности определения площади земельного участка, с подставленными значениями и итоговые (вычисленные) значения	$3,5 * M_t * \sqrt{P} = 3,5 * 0,10 * \sqrt{(2\ 321,00)} = 17$

1	2	3
7.	Предельный минимальный и максимальный размеры земельного участка (Р <sub>мин</sub> ) и (Р <sub>макс</sub> ), м <sup>2</sup>	Р <sub>мин</sub> = — Р <sub>макс</sub> = —
8.	Кадастровый или иной государственный учетный номер (инвентарный) объекта недвижимости, расположенного на образуемом земельном участке	—
9.	Кадастровые номера исходных земельных участков	—
9.1.	Кадастровый номер входящего в состав земельного участка, представляющего собой единое землепользование (номер контура многоконтурного земельного участка), преобразование которого осуществляется	—
9.2.	Кадастровые номера земельных участков, исключаемых из состава измененного (исходного) земельного участка, представляющего собой единое землепользование	—
9.3.	Кадастровый или иной государственный учетный номер (инвентарный) объекта недвижимости, расположенного на измененном земельном участке	—
10.	Условный номер земельного участка	—
11.	Учетный номер проекта межевания территории	—
12.	Дополнительные сведения об образовании земельного участка	—
13.	Сведения о земельных участках (землях общего пользования, территории общего пользования), посредством которых обеспечивается доступ	Земли общего пользования
14.	Иные сведения	—
<b>4. Пояснения к сведениям об образуемом земельном участке</b>		:ЗУ181 : обозначение земельного участка
1.	—	—

**1. Сведения о характерных точках границ образуемого земельного участка** \_\_\_\_\_ :ЗУ182 \_\_\_\_\_ :  
 обозначение земельного участка

Система координат \_\_\_\_\_ 31.1 \_\_\_\_\_ Зона № \_\_\_\_\_ 1 \_\_\_\_\_

Обозначение характерных точек границ	Координаты, м		Метод определения координат	Формулы, примененные для расчета средней квадратической погрешности определения координат характерных точек границ (Mt), с подставленными в такие формулы значениями и итоговые (вычисленные) значения Mt, м	Описание закрепления точки
	X	Y			
1	2	3	4	5	6
н21956 у	392 472,94	1 329 092,25	Метод спутниковых геодезических измерений (определений)	$\sqrt{(m_0^2 + m_1^2)} = \sqrt{(0,07^2 + 0,07^2)} = 0,10$	—
н22106 у	392 475,96	1 329 094,84			
н22107 у	392 476,45	1 329 094,26			
н22108 у	392 479,60	1 329 096,78			
н22109 у	392 479,95	1 329 096,37			
н22110 у	392 483,03	1 329 098,76			
н22111 у	392 483,66	1 329 097,97			
н22112 у	392 486,86	1 329 100,45			
н22113 у	392 487,53	1 329 099,50			
н22114 у	392 490,56	1 329 101,80			
н22115 у	392 491,37	1 329 100,82			
н22116 у	392 494,06	1 329 102,76			
н22662 у	392 491,12	1 329 106,84			

1	2	3	4	5	6
н22119 у	392 493,56	1 329 112,18	Метод спутниковых геодезических измерений (определений)	$\sqrt{(m_0^2 + m_1^2)} = \sqrt{(0,07^2 + 0,07^2)} = 0,10$	—
н22130 у	392 496,88	1 329 118,96			
н22131 у	392 516,27	1 329 081,42			
н22132 у	392 478,21	1 329 060,88		$\sqrt{(m_0^2 + m_1^2)} = \sqrt{(0,07^2 + 0,07^2)} = 0,00$	
н22133 у	392 463,64	1 329 036,94			
н22134 у	392 474,33	1 328 983,39			
н22135 у	392 473,81	1 328 912,98			
н22663 у	392 473,33	1 328 912,85			
н22136 у	392 473,06	1 328 915,00			
н22137 у	392 472,51	1 328 914,93			
н22138 у	392 471,98	1 328 918,65			
н22139 у	392 471,49	1 328 922,71		$\sqrt{(m_0^2 + m_1^2)} = \sqrt{(0,07^2 + 0,07^2)} = 0,10$	
н22140 у	392 470,94	1 328 927,07			
н22141 у	392 470,37	1 328 931,50			
н22142 у	392 469,77	1 328 936,12			
н22143 у	392 469,14	1 328 940,92			
н22144 у	392 468,55	1 328 945,50			

1	2	3	4	5	6
н22145 у	392 465,31	1 328 945,08	Метод спутниковых геодезических измерений (определений)	$\sqrt{(m_0^2 + m_1^2)} = \sqrt{(0,07^2 + 0,07^2)} = 0,10$	—
н22146 у	392 464,82	1 328 946,32			
н22001 у	392 463,81	1 328 949,52			
н22147 у	392 469,25	1 328 951,60			
н22148 у	392 448,41	1 328 974,35			
н22149 у	392 453,03	1 328 975,60			
н22150 у	392 454,26	1 328 970,08			
н22151 у	392 457,90	1 328 970,79			
н22152 у	392 458,01	1 328 970,26			
н22153 у	392 461,85	1 328 971,02			
н22154 у	392 461,93	1 328 970,60			
н22155 у	392 465,65	1 328 971,29			
н22156 у	392 472,13	1 328 972,40			
н22157 у	392 471,19	1 328 977,86			
н22158 у	392 471,58	1 328 977,93			
н22159 у	392 470,93	1 328 981,86			
н22160 у	392 471,60	1 328 981,98			

1	2	3	4	5	6
н22161 у	392 470,95	1 328 985,90	Метод спутниковых геодезических измерений (определений)	$\sqrt{(m_0^2 + m_1^2)} = \sqrt{(0,07^2 + 0,07^2)} = 0,10$	—
н22162 у	392 471,23	1 328 986,03			
н22163 у	392 470,49	1 328 989,87			
н22164 у	392 469,77	1 328 993,56			
н22165 у	392 469,54	1 328 993,51			
н22253 у	392 468,84	1 328 996,90			
н22254 у	392 469,11	1 328 996,96			
н22255 у	392 468,40	1 329 000,39			
н22256 у	392 468,13	1 329 000,34			
н22257 у	392 467,30	1 329 003,67			
н22166 у	392 466,44	1 329 006,97			
н22167 у	392 467,21	1 329 007,17			
н22168 у	392 466,60	1 329 009,99			
н22169 у	392 465,83	1 329 009,80			
н22170 у	392 464,94	1 329 013,24			
н22171 у	392 464,20	1 329 016,60			
н22172 у	392 463,39	1 329 020,04			



1	2	3	4	5	6
н22173 у	392 462,41	1 329 023,67	Метод спутниковых геодезических измерений (определений)	$\sqrt{(m_0^2 + m_1^2)} = \sqrt{(0,07^2 + 0,07^2)} = 0,10$	—
н22174 у	392 461,68	1 329 027,02			
н22175 у	392 460,91	1 329 030,15			
н22176 у	392 460,28	1 329 033,60			
н22177 у	392 460,20	1 329 037,32			
н22178 у	392 460,64	1 329 040,73			
н22179 у	392 461,07	1 329 044,13			
н22180 у	392 461,96	1 329 047,68			
н22181 у	392 462,09	1 329 047,64			
н22182 у	392 462,87	1 329 050,20			
н22183 у	392 464,18	1 329 053,42			
н22184 у	392 465,10	1 329 056,60			
н22185 у	392 466,35	1 329 060,33			
н22186 у	392 469,03	1 329 063,46			
н22187 у	392 471,63	1 329 066,43			
н22188 у	392 473,98	1 329 069,01			
н22189 у	392 476,10	1 329 070,99			

1	2	3	4	5	6
н22190 у	392 477,13	1 329 069,15	Метод спутниковых геодезических измерений (определений)	$\sqrt{(m_0^2 + m_1^2)} = \sqrt{(0,07^2 + 0,07^2)} = 0,10$	—
н22191 у	392 480,29	1 329 070,99			
н22192 у	392 483,83	1 329 072,91			
н22193 у	392 483,88	1 329 072,82			
н22194 у	392 487,14	1 329 074,67			
н22195 у	392 490,33	1 329 076,24			
н22196 у	392 493,10	1 329 077,73			
н22197 у	392 496,26	1 329 079,53			
н22198 у	392 499,42	1 329 081,24			
н22199 у	392 499,49	1 329 081,11			
н22200 у	392 502,66	1 329 082,84			
н22201 у	392 502,38	1 329 083,33			
н22202 у	392 505,59	1 329 085,08			
н22203 у	392 505,75	1 329 084,77			
н22204 у	392 509,46	1 329 086,78			
н22205 у	392 506,51	1 329 092,41			
н22206 у	392 508,10	1 329 093,25			

1	2	3	4	5	6
н22207 у	392 505,00	1 329 098,96	Метод спутниковых геодезических измерений (определений)	$\sqrt{(m_0^2 + m_1^2)} = \sqrt{(0,07^2 + 0,07^2)} = 0,10$	—
н22208 у	392 499,53	1 329 095,98			
н22209 у	392 496,39	1 329 094,44			
н22210 у	392 493,18	1 329 092,67			
н22211 у	392 489,90	1 329 090,85			
н22212 у	392 486,73	1 329 089,16			
н22213 у	392 483,95	1 329 087,64			
н22214 у	392 480,88	1 329 085,99			
н22215 у	392 480,89	1 329 085,96			
н22216 у	392 477,68	1 329 084,20			
н22217 у	392 474,03	1 329 082,00			
н22218 у	392 470,75	1 329 079,98			
н22219 у	392 472,98	1 329 076,36			
н22220 у	392 469,79	1 329 073,16			
н22221 у	392 467,06	1 329 070,07			
н22222 у	392 464,69	1 329 067,26			
н22223 у	392 461,24	1 329 063,62			

1	2	3	4	5	6
н22224 у	392 459,14	1 329 059,21	Метод спутниковых геодезических измерений (определений)	$\sqrt{(m_0^2 + m_1^2)} = \sqrt{(0,07^2 + 0,07^2)} = 0,10$	—
н22225 у	392 457,99	1 329 055,94			
н22226 у	392 457,80	1 329 056,02			
н22227 у	392 456,49	1 329 052,80			
н10926 у	392 455,68	1 329 049,43			
н22228 у	392 454,81	1 329 045,72			
н22229 у	392 454,32	1 329 041,53			
н10936 у	392 453,66	1 329 037,40			
н22230 у	392 453,77	1 329 033,40			
н22231 у	392 454,33	1 329 029,23			
н22232 у	392 455,24	1 329 025,40			
н22233 у	392 456,10	1 329 022,09			
н22234 у	392 457,05	1 329 018,42			
н22235 у	392 457,95	1 329 014,99			
н22236 у	392 458,81	1 329 011,65			
н22237 у	392 459,47	1 329 008,24			
н22238 у	392 460,12	1 329 005,33			

1	2	3	4	5	6
н22239 у	392 460,98	1 329 002,03	Метод спутниковых геодезических измерений (определений)	$\sqrt{(m_0^2 + m_1^2)} = \sqrt{(0,07^2 + 0,07^2)} = 0,10$	—
н22240 у	392 461,76	1 328 999,00			
н22258 у	392 462,02	1 328 999,08			
н22241 у	392 462,73	1 328 995,64			
н22242 у	392 463,43	1 328 992,26			
н22243 у	392 464,17	1 328 988,65			
н22244 у	392 464,93	1 328 984,99			
н22245 у	392 464,65	1 328 984,94			
н22246 у	392 462,12	1 328 986,18			
н22104 у	392 460,08	1 328 985,71			
н22247 у	392 448,05	1 329 037,86			
н22248 у	392 455,34	1 329 064,61			
н22249 у	392 470,98	1 329 084,90			
н22250 у	392 475,61	1 329 088,57			
н22251 у	392 473,09	1 329 092,04			
н21956 у	392 472,94	1 329 092,25			

**2. Сведения о частях границ образуемого земельного участка** \_\_\_\_\_ :ЗУ182 \_\_\_\_\_ :  
 обозначение земельного участка

Обозначение части границ		Горизонтальное проложение (S), м	Описание прохождения части границ	Сведения о согласовании местоположения границ (согласовано/спорное)
от т.	до т.			
1	2	3	4	5
н21956У	н22106У	3,98	—	согласовано
н22106У	н22107У	0,76		
н22107У	н22108У	4,03		
н22108У	н22109У	0,54		
н22109У	н22110У	3,90		
н22110У	н22111У	1,01		
н22111У	н22112У	4,05		
н22112У	н22113У	1,16		
н22113У	н22114У	3,80		
н22114У	н22115У	1,27		
н22115У	н22116У	3,32		
н22116У	н22662У	5,03		
н22662У	н22119У	5,87		
н22119У	н22130У	7,55		
н22130У	н22131У	42,25		
н22131У	н22132У	43,25		
н22132У	н22133У	28,03		
н22133У	н22134У	54,61		
н22134У	н22135У	70,41		
н22135У	н22663У	0,50		
н22663У	н22136У	2,17		
н22136У	н22137У	0,55		
н22137У	н22138У	3,76		
н22138У	н22139У	4,09		
н22139У	н22140У	4,39		
н22140У	н22141У	4,47		
н22141У	н22142У	4,66		
н22142У	н22143У	4,84		
н22143У	н22144У	4,62		
н22144У	н22145У	3,27		

1	2	3	4	5
Н22145У	Н22146У	1,33		
Н22146У	Н22001У	3,36		
Н22001У	Н22147У	5,82		
Н22147У	Н22148У	30,85		
Н22148У	Н22149У	4,79		
Н22149У	Н22150У	5,66		
Н22150У	Н22151У	3,71		
Н22151У	Н22152У	0,54		
Н22152У	Н22153У	3,91		
Н22153У	Н22154У	0,43		
Н22154У	Н22155У	3,78		
Н22155У	Н22156У	6,57		
Н22156У	Н22157У	5,54		
Н22157У	Н22158У	0,40		
Н22158У	Н22159У	3,98		
Н22159У	Н22160У	0,68		
Н22160У	Н22161У	3,97		
Н22161У	Н22162У	0,31		
Н22162У	Н22163У	3,91		
Н22163У	Н22164У	3,76		
Н22164У	Н22165У	0,24		
Н22165У	Н22253У	3,46		
Н22253У	Н22254У	0,28		
Н22254У	Н22255У	3,50		
Н22255У	Н22256У	0,27		
Н22256У	Н22257У	3,43		
Н22257У	Н22166У	3,41		
Н22166У	Н22167У	0,80		
Н22167У	Н22168У	2,89		
Н22168У	Н22169У	0,79		
Н22169У	Н22170У	3,55		
Н22170У	Н22171У	3,44		
Н22171У	Н22172У	3,53		
Н22172У	Н22173У	3,76		

—  
СОГЛАСОВАНО

1	2	3	4	5
Н22173У	Н22174У	3,43		
Н22174У	Н22175У	3,22		
Н22175У	Н22176У	3,51		
Н22176У	Н22177У	3,72		
Н22177У	Н22178У	3,44		
Н22178У	Н22179У	3,43		
Н22179У	Н22180У	3,66		
Н22180У	Н22181У	0,14		
Н22181У	Н22182У	2,68		
Н22182У	Н22183У	3,48		
Н22183У	Н22184У	3,31		
Н22184У	Н22185У	3,93		
Н22185У	Н22186У	4,12		
Н22186У	Н22187У	3,95		
Н22187У	Н22188У	3,49		
Н22188У	Н22189У	2,90		
Н22189У	Н22190У	2,11		
Н22190У	Н22191У	3,66		
Н22191У	Н22192У	4,03		
Н22192У	Н22193У	0,10		
Н22193У	Н22194У	3,75		
Н22194У	Н22195У	3,56		
Н22195У	Н22196У	3,15		
Н22196У	Н22197У	3,64		
Н22197У	Н22198У	3,59		
Н22198У	Н22199У	0,15		
Н22199У	Н22200У	3,61		
Н22200У	Н22201У	0,56		
Н22201У	Н22202У	3,66		
Н22202У	Н22203У	0,35		
Н22203У	Н22204У	4,22		
Н22204У	Н22205У	6,36		
Н22205У	Н22206У	1,80		
Н22206У	Н22207У	6,50		

—

СОГЛАСОВАНО



1	2	3	4	5
Н22207У	Н22208У	6,23		
Н22208У	Н22209У	3,50		
Н22209У	Н22210У	3,67		
Н22210У	Н22211У	3,75		
Н22211У	Н22212У	3,59		
Н22212У	Н22213У	3,17		
Н22213У	Н22214У	3,49		
Н22214У	Н22215У	0,03		
Н22215У	Н22216У	3,66		
Н22216У	Н22217У	4,26		
Н22217У	Н22218У	3,85		
Н22218У	Н22219У	4,25		
Н22219У	Н22220У	4,52		
Н22220У	Н22221У	4,12		
Н22221У	Н22222У	3,68		
Н22222У	Н22223У	5,02		
Н22223У	Н22224У	4,88		
Н22224У	Н22225У	3,47		
Н22225У	Н22226У	0,21		
Н22226У	Н22227У	3,48		
Н22227У	Н10926У	3,47		
Н10926У	Н22228У	3,81		
Н22228У	Н22229У	4,22		
Н22229У	Н10936У	4,18		
Н10936У	Н22230У	4,00		
Н22230У	Н22231У	4,21		
Н22231У	Н22232У	3,94		
Н22232У	Н22233У	3,42		
Н22233У	Н22234У	3,79		
Н22234У	Н22235У	3,55		
Н22235У	Н22236У	3,45		
Н22236У	Н22237У	3,47		
Н22237У	Н22238У	2,98		
Н22238У	Н22239У	3,41		

—  
СОГЛАСОВАНО

1	2	3	4	5
н22239У	н22240У	3,13	—	согласовано
н22240У	н22258У	0,27		
н22258У	н22241У	3,51		
н22241У	н22242У	3,45		
н22242У	н22243У	3,69		
н22243У	н22244У	3,74		
н22244У	н22245У	0,28		
н22245У	н22246У	2,82		
н22246У	н22104У	2,09		
н22104У	н22247У	53,52		
н22247У	н22248У	27,73		
н22248У	н22249У	25,62		
н22249У	н22250У	5,91		
н22250У	н22251У	4,29		
н22251У	н21956У	0,26		

602

**3. Сведения о характеристиках образуемого земельного участка** \_\_\_\_\_ :  
 \_\_\_\_\_ :  
 обозначение земельного участка

№ п/п	Наименование характеристики земельного участка	Значение характеристики
1	2	3
1.	Адрес земельного участка	308001, Российская Федерация, Белгородская область, Белгород г, ГСК Дружба тер
1.1.	Сведения о местоположении земельного участка (при отсутствии адреса) в структурированном в соответствии с федеральной информационной адресной системой виде	—
1.2.	Дополнительные сведения о местоположении земельного участка	—
2.	Категория земель	Земли населенных пунктов
3.	Вид (виды) разрешенного использования	Земельные участки (территории) общего пользования
3.1.	Дополнительные сведения об использовании земельного участка	Земельный участок общего пользования
4.	Реестровый номер границ территориальной зоны или в случае отсутствия такого реестрового номера ее индивидуальное обозначение (вид, тип, номер, индекс)	—
5.	Площадь земельного участка ± величина погрешности определения (вычисления) площади ( $P \pm \Delta P$ ), м <sup>2</sup>	2 200 ± 16,00

1	2	3
6.	Формула, примененная для вычисления предельной погрешности определения площади земельного участка, с подставленными значениями и итоговые (вычисленные) значения	$3,5 * M_t * \sqrt{P} = 3,5 * 0,10 * \sqrt{(2\ 200,00)} = 16$
7.	Предельный минимальный и максимальный размеры земельного участка (Рмин) и (Рмакс), м <sup>2</sup>	Рмин = — Рмакс = —
8.	Кадастровый или иной государственный учетный номер (инвентарный) объекта недвижимости, расположенного на образуемом земельном участке	—
9.	Кадастровые номера исходных земельных участков	—
9.1.	Кадастровый номер входящего в состав земельного участка, представляющего собой единое землепользование (номер контура многоконтурного земельного участка), преобразование которого осуществляется	—
9.2.	Кадастровые номера земельных участков, исключаемых из состава измененного (исходного) земельного участка, представляющего собой единое землепользование	—
9.3.	Кадастровый или иной государственный учетный номер (инвентарный) объекта недвижимости, расположенного на измененном земельном участке	—
10.	Условный номер земельного участка	—
11.	Учетный номер проекта межевания территории	—
12.	Дополнительные сведения об образовании земельного участка	—
13.	Сведения о земельных участках (землях общего пользования, территории общего пользования), посредством которых обеспечивается доступ	Земли общего пользования
14.	Иные сведения	—
<b>4. Пояснения к сведениям об образуемом земельном участке</b>		:ЗУ182 : обозначение земельного участка
1.		—

**1. Сведения о характерных точках границ образуемого земельного участка** \_\_\_\_\_ :3У93 \_\_\_\_\_ :  
 обозначение земельного участка

Система координат \_\_\_\_\_ 31.1 \_\_\_\_\_ Зона № \_\_\_\_\_ 1 \_\_\_\_\_

Обозначение характерных точек границ	Координаты, м		Метод определения координат	Формулы, примененные для расчета средней квадратической погрешности определения координат характерных точек границ (Mt), с подставленными в такие формулы значениями и итоговые (вычисленные) значения Mt, м	Описание закрепления точки
	X	Y			
1	2	3	4	5	6
н7614У	392 476,41	1 328 908,58	Метод спутниковых геодезических измерений (определений)	$\sqrt{(m_0^2 + m_1^2)} = \sqrt{(0,07^2 + 0,07^2)} = 0,10$	—
н7615У	392 469,30	1 328 907,23			
н20579У	392 468,61	1 328 910,83			
н20580У	392 473,50	1 328 911,54			
н7617У	392 475,77	1 328 911,98			
н7614У	392 476,41	1 328 908,58			

604

**2. Сведения о частях границ образуемого земельного участка** \_\_\_\_\_ :3У93 \_\_\_\_\_ :  
 обозначение земельного участка

Обозначение части границ		Горизонтальное проложение (S), м	Описание прохождения части границ	Сведения о согласовании местоположения границ (согласовано/спорное)
от т.	до т.			
1	2	3	4	5
н7614У	н7615У	7,24	—	согласовано
н7615У	н20579У	3,67		
н20579У	н20580У	4,94		
н20580У	н7617У	2,31		
н7617У	н7614У	3,46		

**3. Сведения о характеристиках образуемого земельного участка** \_\_\_\_\_ :3У93 \_\_\_\_\_ :  
 обозначение земельного участка

№ п/п	Наименование характеристики земельного участка	Значение характеристики
-------	--	-------------------------

1	2	3
1.	Адрес земельного участка	308001, Российская Федерация, Белгородская область, Белгород г, ГСК Дружба тер
1.1.	Сведения о местоположении земельного участка (при отсутствии адреса) в структурированном в соответствии с федеральной информационной адресной системой виде	—
1.2.	Дополнительные сведения о местоположении земельного участка	—
2.	Категория земель	Земли населенных пунктов
3.	Вид (виды) разрешенного использования	размещение гаражей для собственных нужд
3.1.	Дополнительные сведения об использовании земельного участка	—
4.	Реестровый номер границ территориальной зоны или в случае отсутствия такого реестрового номера ее индивидуальное обозначение (вид, тип, номер, индекс)	—
5.	Площадь земельного участка ± величина погрешности определения (вычисления) площади ( $P \pm \Delta P$ ), м <sup>2</sup>	26 ± 2,00
6.	Формула, примененная для вычисления предельной погрешности определения площади земельного участка, с подставленными значениями и итоговые (вычисленные) значения	$3,5 * M_t * \sqrt{P} = 3,5 * 0,10 * \sqrt{(26,00)} = 2$
7.	Предельный минимальный и максимальный размеры земельного участка ( $R_{\text{мин}}$ и $R_{\text{макс}}$ ), м <sup>2</sup>	$R_{\text{мин}} = \text{—}$ $R_{\text{макс}} = \text{—}$
8.	Кадастровый или иной государственный учетный номер (инвентарный) объекта недвижимости, расположенного на образуемом земельном участке	—
9.	Кадастровые номера исходных земельных участков	—
9.1.	Кадастровый номер входящего в состав земельного участка, представляющего собой единое землепользование (номер контура многоконтурного земельного участка), преобразование которого осуществляется	—
9.2.	Кадастровые номера земельных участков, исключаемых из состава измененного (исходного) земельного участка, представляющего собой единое землепользование	—
9.3.	Кадастровый или иной государственный учетный номер (инвентарный) объекта недвижимости, расположенного на измененном земельном участке	—

1	2	3
10.	Условный номер земельного участка	66е
11.	Учетный номер проекта межевания территории	—
12.	Дополнительные сведения об образовании земельного участка	—
13.	Сведения о земельных участках (землях общего пользования, территории общего пользования), посредством которых обеспечивается доступ	—
14.	Иные сведения	—

**4. Пояснения к сведениям об образуемом земельном участке** \_\_\_\_\_:3У93 \_\_\_\_\_:  
 обозначение земельного участка

1. \_\_\_\_\_

**1. Сведения о характерных точках границ образуемого земельного участка** \_\_\_\_\_:3У183 \_\_\_\_\_:  
 обозначение земельного участка

Система координат \_\_\_\_\_ 31.1 \_\_\_\_\_ Зона № \_\_\_\_\_ 1 \_\_\_\_\_

Обозначение характерных точек границ	Координаты, м		Метод определения координат	Формулы, примененные для расчета средней квадратической погрешности определения координат характерных точек границ (Mt), с подставленными в такие формулы значениями и итоговые (вычисленные) значения Mt, м	Описание закрепления точки
	X	Y			
1	2	3	4	5	6
н22802 у	392 453,77	1 329 033,40	Метод спутниковых геодезических измерений (определений)	$\sqrt{(m_0^2 + m_1^2)} = \sqrt{(0,07^2 + 0,07^2)} = 0,10$	—
н22803 у	392 454,33	1 329 029,23			
н22804 у	392 460,91	1 329 030,15			
н22805 у	392 460,28	1 329 033,60			
н22802 у	392 453,77	1 329 033,40			

**2. Сведения о частях границ образуемого земельного участка** \_\_\_\_\_ :  
 обозначение земельного участка

Обозначение части границ		Горизонтальное проложение (S), м	Описание прохождения части границ	Сведения о согласовании местоположения границ (согласовано/спорное)
от т.	до т.			
1	2	3	4	5
н22802У	н22803У	4,21	—	согласовано
н22803У	н22804У	6,64		
н22804У	н22805У	3,51		
н22805У	н22802У	6,51		

**3. Сведения о характеристиках образуемого земельного участка** \_\_\_\_\_ :  
 обозначение земельного участка

№ п/п	Наименование характеристики земельного участка	Значение характеристики
1	2	3
1.	Адрес земельного участка	308001, Российская Федерация, Белгородская область, Белгород г, ГСК Дружба тер
1.1.	Сведения о местоположении земельного участка (при отсутствии адреса) в структурированном в соответствии с федеральной информационной адресной системой виде	—
1.2.	Дополнительные сведения о местоположении земельного участка	—
2.	Категория земель	Земли населенных пунктов
3.	Вид (виды) разрешенного использования	размещение гаражей для собственных нужд
3.1.	Дополнительные сведения об использовании земельного участка	—
4.	Реестровый номер границ территориальной зоны или в случае отсутствия такого реестрового номера ее индивидуальное обозначение (вид, тип, номер, индекс)	—
5.	Площадь земельного участка ± величина погрешности определения (вычисления) площади ( $P \pm \Delta P$ ), м <sup>2</sup>	$25 \pm 2,00$
6.	Формула, примененная для вычисления предельной погрешности определения площади земельного участка, с подставленными значениями и итоговые (вычисленные) значения	$3,5 * M_t * \sqrt{P} = 3,5 * 0,10 * \sqrt{(25,00)} = 2$
7.	Предельный минимальный и максимальный размеры земельного участка (Рмин) и (Рмакс), м <sup>2</sup>	Рмин = — Рмакс = —

1	2	3
8.	Кадастровый или иной государственный учетный номер (инвентарный) объекта недвижимости, расположенного на образуемом земельном участке	—
9.	Кадастровые номера исходных земельных участков	—
9.1.	Кадастровый номер входящего в состав земельного участка, представляющего собой единое землепользование (номер контура многоконтурного земельного участка), преобразование которого осуществляется	—
9.2.	Кадастровые номера земельных участков, исключаемых из состава измененного (исходного) земельного участка, представляющего собой единое землепользование	—
9.3.	Кадастровый или иной государственный учетный номер (инвентарный) объекта недвижимости, расположенного на измененном земельном участке	—
10.	Условный номер земельного участка	257
11.	Учетный номер проекта межевания территории	—
12.	Дополнительные сведения об образовании земельного участка	—
13.	Сведения о земельных участках (землях общего пользования, территории общего пользования), посредством которых обеспечивается доступ	—
14.	Иные сведения	—
<b>4. Пояснения к сведениям об образуемом земельном участке</b>		:ЗУ183 : обозначение земельного участка
1.		—



**Сведения об уточняемых земельных участках, необходимые для исправления реестровых ошибок в сведениях о местоположении их границ**

**1. Сведения о характерных точках границ уточняемого земельного участка с кадастровым номером** 31:16:0222012:23 :

Система координат 31.1 Зона № 1

Обозначение характерных точек границ	Координаты, м				Метод определения координат	Формулы, примененные для расчета средней квадратической погрешности определения координат характерных точек границ (Mt), с подставленными в такие формулы значениями и итоговые (вычисленные) значения Mt, м	Описание закрепления точки
	содержатся в Едином государственном реестре недвижимости		определены в результате выполнения комплексных кадастровых работ				
	X	Y	X	Y			
1	2	3	4	5	6	7	8
4839	392 635,11	1 329 152,24	—	—	Метод спутниковых геодезических измерений (определений)	$\sqrt{(m_0^2 + m_1^2)} = \sqrt{(0,07^2 + 0,07^2)} = 0,10$	—
4841	392 637,93	1 329 153,82	—	—			
4843	392 634,89	1 329 159,24	—	—			
4844	392 632,07	1 329 157,66	—	—			
н2332У	—	—	392 634,04	1 329 150,28			
н2333У	—	—	392 636,86	1 329 151,86			
н2334У	—	—	392 633,82	1 329 157,28			
н2335У	—	—	392 631,00	1 329 155,70			
4839	392 635,11	1 329 152,24	—	—			

609

**2. Сведения о частях границ уточняемого земельного участка с кадастровым номером** 31:16:0222012:23 :

Обозначение части границ		Горизонтальное проложение (S), м	Описание прохождения части границ	Сведения о согласовании местоположения границ (согласовано/спорное)
от т.	до т.			
1	2	3	4	5
н2332У	н2333У	3,23	—	согласовано

1	2	3	4	5
н2333У	н2334У	6,21	—	согласовано
н2334У	н2335У	3,23		
н2335У	н2332У	6,21		

**3. Сведения о характеристиках уточняемого земельного участка с кадастровым номером** 31:16:0222012:23 :

№ п/п	Наименование характеристики	Значение характеристики
1	2	3
1.	Адрес земельного участка	—
1.1.	Сведения о местоположении земельного участка (при отсутствии адреса) в структурированном в соответствии с федеральной информационной адресной системой виде	Российская Федерация, Белгородская область, Белгород г, Губкина ул
1.2.	Дополнительные сведения о местоположении земельного участка	—
2.	Площадь земельного участка ± величина погрешности определения (вычисления) площади ( $P \pm \Delta P$ ), м <sup>2</sup>	20 ± 2,00
3.	Формула, примененная для вычисления предельной погрешности определения площади земельного участка, с подставленными значениями и итоговые (вычисленные) значения	$3,5 * M_t * \sqrt{P} = 3,5 * 0,10 * \sqrt{(20,00)} = 2$
4.	Площадь земельного участка согласно сведениям Единого государственного реестра недвижимости (Ркад), м <sup>2</sup>	20,00
5.	Оценка расхождения P и Ркад (P - Ркад), м <sup>2</sup>	0
6.	Предельный минимальный и максимальный размеры земельного участка (Рмин и Рмакс), м <sup>2</sup>	Рмин = — Рмакс = —
7.	Кадастровый или иной государственный учетный номер (инвентарный) здания, сооружения, объекта незавершенного строительства, расположенного на земельном участке	31:16:0106001:3332
8.	Вид (виды) разрешенного использования	Для размещения и эксплуатации объектов автомобильного транспорта и объектов дорожного хозяйства. для дальнейшей эксплуатации существующего гаража №247
8.1.	Дополнительные сведения об использовании земельного участка	—
9.	Сведения о земельных участках (землях общего пользования, территории общего пользования), посредством которых обеспечивается доступ	—

1	2	3
10.	Иные сведения	При выполнении комплексных кадастровых работ было выявлено, что при съемке земельного участка была допущена ошибка в определении координат характерных точек его границ. Подрядчиком комплексных кадастровых работ были произведены повторные определения координат всех точек границ данного земельного участка, позволяющие идентифицировать их фактическое местоположение на местности. Повторные измерения подтвердили наличие ошибки в местоположении границ земельного участка. На земельном участке расположен объект капитального строительства с кадастровым номером 31:16:0106001:3332.

**4. Пояснения к сведениям об уточняемом земельном участке с кадастровым номером** 31:16:0222012:23 :

1.	—
----	---

**I. Сведения о характерных точках границ уточняемого земельного участка с кадастровым номером** 31:16:0222012:29 :

Система координат 31.1 Зона № 1

Обозначение характерных точек границ	Координаты, м				Метод определения координат	Формулы, примененные для расчета средней квадратической погрешности определения координат характерных точек границ (Mt), с подставленными в такие формулы значениями и итоговые (вычисленные) значения Mt, м	Описание закрепления точки
	содержатся в Едином государственном реестре недвижимости		определены в результате выполнения комплексных кадастровых работ				
	X	Y	X	Y			
1	2	3	4	5	6	7	8
4840	392 635,11	1 329 152,24	—	—	Метод спутниковых геодезических измерений (определений)	$\sqrt{(m0^2 + m1^2)} = \sqrt{(0,07^2 + 0,07^2)} = 0,10$	—
29	392 632,07	1 329 157,66	—	—			
30	392 631,97	1 329 157,85	—	—			
31	392 629,05	1 329 156,19	—	—			
9020	392 632,19	1 329 150,59	—	—			
н2327У	—	—	392 634,04	1 329 150,28			
н2328У	—	—	392 631,00	1 329 155,70			

1	2	3	4	5	6	7	8
н2329У	—	—	392 630,90	1 329 155,89	Метод спутниковых геодезических измерений (определений)	$\sqrt{(m_0^2 + m_1^2)} = \sqrt{(0,07^2 + 0,07^2)} = 0,10$	—
н2330У	—	—	392 627,98	1 329 154,23			
н15715 У	—	—	392 631,01	1 329 148,83			
н2331У	—	—	392 631,12	1 329 148,63			
4840	392 635,11	1 329 152,24	—	—			

**2. Сведения о частях границ уточняемого земельного участка с кадастровым номером** 31:16:0222012:29 :

Обозначение части границ		Горизонтальное проложение (S), м	Описание прохождения части границ	Сведения о согласовании местоположения границ (согласовано/спорное)
от т.	до т.			
1	2	3	4	5
н2327У	н2328У	6,21	—	согласовано
н2328У	н2329У	0,21		
н2329У	н2330У	3,36		
н2330У	н15715У	6,19		
н15715У	н2331У	0,23		
н2331У	н2327У	3,35		

**3. Сведения о характеристиках уточняемого земельного участка с кадастровым номером** 31:16:0222012:29 :

№ п/п	Наименование характеристики	Значение характеристики
1	2	3
1.	Адрес земельного участка	—
1.1.	Сведения о местоположении земельного участка (при отсутствии адреса) в структурированном в соответствии с федеральной информационной адресной системой виде	Российская Федерация, Белгородская область, Белгород г, Губкина ул
1.2.	Дополнительные сведения о местоположении земельного участка	—
2.	Площадь земельного участка ± величина погрешности определения (вычисления) площади ( $P \pm \Delta P$ ), м <sup>2</sup>	22 ± 2,00

1	2	3
3.	Формула, примененная для вычисления предельной погрешности определения площади земельного участка, с подставленными значениями и итоговые (вычисленные) значения	$3,5 * M_t * \sqrt{P} = 3,5 * 0,10 * \sqrt{(22,00)} = 2$
4.	Площадь земельного участка согласно сведениям Единого государственного реестра недвижимости (Ркад), м <sup>2</sup>	22,00
5.	Оценка расхождения Р и Ркад (Р - Ркад), м <sup>2</sup>	0
6.	Предельный минимальный и максимальный размеры земельного участка (Рмин и Рмакс), м <sup>2</sup>	Рмин = — Рмакс = —
7.	Кадастровый или иной государственный учетный номер (инвентарный) здания, сооружения, объекта незавершенного строительства, расположенного на земельном участке	31:16:0222015:67
8.	Вид (виды) разрешенного использования	Для размещения и эксплуатации объектов автомобильного транспорта и объектов дорожного хозяйства
8.1.	Дополнительные сведения об использовании земельного участка	—
9.	Сведения о земельных участках (землях общего пользования, территории общего пользования), посредством которых обеспечивается доступ	—
10.	Иные сведения	При выполнении комплексных кадастровых работ было выявлено, что при съемке земельного участка была допущена ошибка в определении координат характерных точек его границ. Подрядчиком комплексных кадастровых работ были произведены повторные определения координат всех точек границ данного земельного участка, позволяющие идентифицировать их фактическое местоположение на местности. Повторные измерения подтвердили наличие ошибки в местоположении границ земельного участка. На земельном участке расположен объект капитального строительства с кадастровым номером 31:16:0222015:67.
<b>4. Пояснения к сведениям об уточняемом земельном участке с кадастровым номером</b>		<b>31:16:0222012:29</b> :
1.	—	

**1. Сведения о характерных точках границ уточняемого земельного участка с кадастровым номером** 31:16:0222015:25 :  
 Система координат 31.1 Зона № 1

Обозначение характерных точек границ	Координаты, м				Метод определения координат	Формулы, примененные для расчета средней квадратической погрешности определения координат характерных точек границ (Mt), с подставленными в такие формулы значениями и итоговые (вычисленные) значения Mt, м	Описание закрепления точки
	содержатся в Едином государственном реестре недвижимости		определены в результате выполнения комплексных кадастровых работ				
	X	Y	X	Y			
1	2	3	4	5	6	7	8
5015	392 492,81	1 328 965,01	—	—	Метод спутниковых геодезических измерений (определений)	$\sqrt{(m_0^2 + m_1^2)} = \sqrt{(0,07^2 + 0,07^2)} = 0,10$	—
9063	392 495,78	1 328 965,39	—	—			
9064	392 494,41	1 328 973,27	—	—			
9065	392 490,66	1 328 972,59	—	—			
9066	392 490,80	1 328 971,43	—	—			
5040	392 491,26	1 328 967,51	—	—			
5018	392 490,98	1 328 967,47	—	—			
92	392 491,14	1 328 964,90	—	—			
н8120У	—	—	392 495,36	1 328 965,57			
н8123У	—	—	392 494,99	1 328 967,66			
н8124У	—	—	392 493,36	1 328 973,88			
н8125У	—	—	392 489,43	1 328 972,71			

1	2	3	4	5	6	7	8
н8126У	—	—	392 489,68	1 328 971,22	Метод спутниковых геодезических измерений (определений)	$\sqrt{(m0^2 + m1^2)} = \sqrt{(0,07^2 + 0,07^2)} = 0,10$	—
н20645У	—	—	392 490,10	1 328 971,27			
н8127У	—	—	392 490,80	1 328 967,45			
н20648У	—	—	392 489,76	1 328 967,33			
н8129У	—	—	392 489,94	1 328 965,45			
н8130У	—	—	392 492,76	1 328 965,75			
н8131У	—	—	392 492,81	1 328 965,08			
5015	392 492,81	1 328 965,01	—	—			

615

**2. Сведения о частях границ уточняемого земельного участка с кадастровым номером** 31:16:0222015:25 :

Обозначение части границ		Горизонтальное проложение (S), м	Описание прохождения части границ	Сведения о согласовании местоположения границ (согласовано/спорное)
от т.	до т.			
1	2	3	4	5
н8120У	н8123У	2,12	—	согласовано
н8123У	н8124У	6,43		
н8124У	н8125У	4,10		
н8125У	н8126У	1,51		
н8126У	н20645У	0,42		
н20645У	н8127У	3,88		
н8127У	н20648У	1,05		
н20648У	н8129У	1,89		
н8129У	н8130У	2,84		
н8130У	н8131У	0,67		
н8131У	н8120У	2,60		

**3. Сведения о характеристиках уточняемого земельного участка с кадастровым номером** 31:16:0222015:25 :

№ п/п	Наименование характеристики	Значение характеристики
1	2	3

1	2	3
1.	Адрес земельного участка	—
1.1.	Сведения о местоположении земельного участка (при отсутствии адреса) в структурированном в соответствии с федеральной информационной адресной системой виде	Российская Федерация, Белгородская область, Белгород г, Губкина ул
1.2.	Дополнительные сведения о местоположении земельного участка	—
2.	Площадь земельного участка ± величина погрешности определения (вычисления) площади ( $P \pm \Delta P$ ), м <sup>2</sup>	35 ± 2,00
3.	Формула, примененная для вычисления предельной погрешности определения площади земельного участка, с подставленными значениями и итоговые (вычисленные) значения	$3,5 * M_t * \sqrt{P} = 3,5 * 0,10 * \sqrt{(35,00)} = 2$
4.	Площадь земельного участка согласно сведениям Единого государственного реестра недвижимости (Ркад), м <sup>2</sup>	33,00
5.	Оценка расхождения P и Ркад (P - Ркад), м <sup>2</sup>	2
6.	Предельный минимальный и максимальный размеры земельного участка (Рмин и Рмакс), м <sup>2</sup>	Рмин = — Рмакс = —
7.	Кадастровый или иной государственный учетный номер (инвентарный) здания, сооружения, объекта незавершенного строительства, расположенного на земельном участке	31:16:0222015:70
8.	Вид (виды) разрешенного использования	Для размещения и эксплуатации объектов автомобильного транспорта и объектов дорожного хозяйства. для дальнейшей эксплуатации существующего гаража № 313а
8.1.	Дополнительные сведения об использовании земельного участка	—
9.	Сведения о земельных участках (землях общего пользования, территории общего пользования), посредством которых обеспечивается доступ	—
10.	Иные сведения	При выполнении комплексных кадастровых работ было выявлено, что при съемке земельного участка была допущена ошибка в определении координат характерных точек его границ. Подрядчиком комплексных кадастровых работ были произведены повторные определения координат всех точек границ данного земельного участка, позволяющие идентифицировать их фактическое местоположение на местности. Повторные измерения подтвердили наличие ошибки в местоположении границ земельного участка. На земельном участке расположен объект капитального строительства с кадастровым номером 31:16:0222015:70.
<b>4. Пояснения к сведениям об уточняемом земельном участке с кадастровым номером</b>		<b>31:16:0222015:25</b> :
1.	—	—



**1. Сведения о характерных точках границ уточняемого земельного участка с кадастровым номером** 31:16:0222015:26 :  
 Система координат 31.1 Зона № 1

Обозначение характерных точек границ	Координаты, м				Метод определения координат	Формулы, примененные для расчета средней квадратической погрешности определения координат характерных точек границ (Mt), с подставленными в такие формулы значениями и итоговые (вычисленные) значения Mt, м	Описание закрепления точки
	содержатся в Едином государственном реестре недвижимости		определены в результате выполнения комплексных кадастровых работ				
	X	Y	X	Y			
1	2	3	4	5	6	7	8
5041	392 480,84	1 328 983,53	392 480,84	1 328 983,53	Метод спутниковых геодезических измерений (определений)	$\sqrt{(m_0^2 + m_1^2)} = \sqrt{(0,07^2 + 0,07^2)} = 0,10$	—
н3000У	—	—	392 480,27	1 328 983,44			
н3001У	—	—	392 480,79	1 328 979,53			
9067	392 481,37	1 328 979,73	—	—			
н2997У	—	—	392 486,89	1 328 980,39			
9068	392 487,47	1 328 980,60	—	—			
н2998У	—	—	392 486,70	1 328 981,78			
9069	392 486,93	1 328 984,40	—	—			
н2999У	—	—	392 486,34	1 328 984,32			
5041	392 480,84	1 328 983,53	392 480,84	1 328 983,53			

617

**2. Сведения о частях границ уточняемого земельного участка с кадастровым номером** 31:16:0222015:26 :

Обозначение части границ		Горизонтальное проложение (S), м	Описание прохождения части границ	Сведения о согласовании местоположения границ (согласовано/спорное)
от т.	до т.			
1	2	3	4	5

1	2	3	4	5
5041	н3000У	0,58	—	согласовано
н3000У	н3001У	3,94		
н3001У	н2997У	6,16		
н2997У	н2998У	1,40		
н2998У	н2999У	2,57		
н2999У	5041	5,56		

**3. Сведения о характеристиках уточняемого земельного участка с кадастровым номером** 31:16:0222015:26 :

№ п/п	Наименование характеристики	Значение характеристики
1	2	3
1.	Адрес земельного участка	—
1.1.	Сведения о местоположении земельного участка (при отсутствии адреса) в структурированном в соответствии с федеральной информационной адресной системой виде	Российская Федерация, Белгородская область, Белгород г, Губкина ул
1.2.	Дополнительные сведения о местоположении земельного участка	—
2.	Площадь земельного участка ± величина погрешности определения (вычисления) площади ( $P \pm \Delta P$ ), м <sup>2</sup>	$24 \pm 2,00$
3.	Формула, примененная для вычисления предельной погрешности определения площади земельного участка, с подставленными значениями и итоговые (вычисленные) значения	$3,5 * M_t * \sqrt{P} = 3,5 * 0,10 * \sqrt{(24,00)} = 2$
4.	Площадь земельного участка согласно сведениям Единого государственного реестра недвижимости ( $R_{\text{кад}}$ ), м <sup>2</sup>	24,00
5.	Оценка расхождения $P$ и $R_{\text{кад}}$ ( $P - R_{\text{кад}}$ ), м <sup>2</sup>	0
6.	Предельный минимальный и максимальный размеры земельного участка ( $R_{\text{мин}}$ и $R_{\text{макс}}$ ), м <sup>2</sup>	$R_{\text{мин}} = \text{—}$ $R_{\text{макс}} = \text{—}$
7.	Кадастровый или иной государственный учетный номер (инвентарный) здания, сооружения, объекта незавершенного строительства, расположенного на земельном участке	31:16:0124024:2205
8.	Вид (виды) разрешенного использования	Для размещения и эксплуатации объектов автомобильного транспорта и объектов дорожного хозяйства. Для дальнейшей эксплуатации существующего гаража №51
8.1.	Дополнительные сведения об использовании земельного участка	—
9.	Сведения о земельных участках (землях общего пользования, территории общего пользования), посредством которых обеспечивается доступ	—

1	2	3
10.	Иные сведения	При выполнении комплексных кадастровых работ было выявлено, что при съемке земельного участка была допущена ошибка в определении координат характерных точек его границ. Подрядчиком комплексных кадастровых работ были произведены повторные определения координат всех точек границ данного земельного участка, позволяющие идентифицировать их фактическое местоположение на местности. Повторные измерения подтвердили наличие ошибки в местоположении границ земельного участка. На земельном участке расположен объект капитального строительства с кадастровым номером 31:16:0124024:2205.

**4. Пояснения к сведениям об уточняемом земельном участке с кадастровым номером** 31:16:0222015:26 :

1.	—
----	---

**1. Сведения о характерных точках границ уточняемого земельного участка с кадастровым номером** 31:16:0222015:36 :

Система координат 31.1 Зона № 1

Обозначение характерных точек границ	Координаты, м				Метод определения координат	Формулы, примененные для расчета средней квадратической погрешности определения координат характерных точек границ (Mt), с подставленными в такие формулы значениями и итоговые (вычисленные) значения Mt, м	Описание закрепления точки
	содержатся в Едином государственном реестре недвижимости		определены в результате выполнения комплексных кадастровых работ				
	X	Y	X	Y			
1	2	3	4	5	6	7	8
9077	392 478,90	1 328 932,04	—	—	Метод спутниковых геодезических измерений (определений)	$\sqrt{(m0^2 + m1^2)} = \sqrt{(0,07^2 + 0,07^2)} = 0,10$	—
9078	392 479,13	1 328 927,87	—	—			
9079	392 493,83	1 328 928,79	—	—			
9080	392 493,61	1 328 932,86	—	—			
н8606У	—	—	392 486,30	1 328 932,46			
н20599 У	—	—	392 485,26	1 328 932,39			
н8649У	—	—	392 478,99	1 328 932,04			

1	2	3	4	5	6	7	8
н8648У	—	—	392 479,05	1 328 928,12	Метод спутниковых геодезических измерений (определений)	$\sqrt{(m0^2 + m1^2)} = \sqrt{(0,07^2 + 0,07^2)} = 0,10$	—
н8647У	—	—	392 484,67	1 328 928,37			
н8652У	—	—	392 485,43	1 328 928,41			
н8651У	—	—	392 494,00	1 328 928,80			
н8655У	—	—	392 493,80	1 328 932,87			
9077	392 478,90	1 328 932,04	—	—			

**2. Сведения о частях границ уточняемого земельного участка с кадастровым номером** 31:16:0222015:36 :

Обозначение части границ		Горизонтальное проложение (S), м	Описание прохождения части границ	Сведения о согласовании местоположения границ (согласовано/спорное)
от т.	до т.			
1	2	3	4	5
н8606У	н20599У	1,04	—	согласовано
н20599У	н8649У	6,28		
н8649У	н8648У	3,92		
н8648У	н8647У	5,63		
н8647У	н8652У	0,76		
н8652У	н8651У	8,58		
н8651У	н8655У	4,07		
н8655У	н8606У	7,51		

**3. Сведения о характеристиках уточняемого земельного участка с кадастровым номером** 31:16:0222015:36 :

№ п/п	Наименование характеристики	Значение характеристики
1	2	3
1.	Адрес земельного участка	—
1.1.	Сведения о местоположении земельного участка (при отсутствии адреса) в структурированном в соответствии с федеральной информационной адресной системой виде	Российская Федерация, Белгородская область, Белгород г, Губкина ул
1.2.	Дополнительные сведения о местоположении земельного участка	(ГСК "Дружба")

1	2	3
2.	Площадь земельного участка ± величина погрешности определения (вычисления) площади ( $P \pm \Delta P$ ), м <sup>2</sup>	60 ± 3,00
3.	Формула, примененная для вычисления предельной погрешности определения площади земельного участка, с подставленными значениями и итоговые (вычисленные) значения	$3,5 * M_t * \sqrt{P} = 3,5 * 0,10 * \sqrt{(60,00)} = 3$
4.	Площадь земельного участка согласно сведениям Единого государственного реестра недвижимости (Ркад), м <sup>2</sup>	61,00
5.	Оценка расхождения Р и Ркад (Р - Ркад), м <sup>2</sup>	1
6.	Предельный минимальный и максимальный размеры земельного участка (Рмин и Рмакс), м <sup>2</sup>	Рмин = — Рмакс = —
7.	Кадастровый или иной государственный учетный номер (инвентарный) здания, сооружения, объекта незавершенного строительства, расположенного на земельном участке	31:16:0222015:88; 31:16:0222015:75
8.	Вид (виды) разрешенного использования	Для размещения и эксплуатации объектов автомобильного транспорта и объектов дорожного хозяйства. для дальнейшей эксплуатации существующего гаража № 305 и гаража № 64
8.1.	Дополнительные сведения об использовании земельного участка	—
9.	Сведения о земельных участках (землях общего пользования, территории общего пользования), посредством которых обеспечивается доступ	—
10.	Иные сведения	При выполнении комплексных кадастровых работ было выявлено, что при съемке земельного участка была допущена ошибка в определении координат характерных точек его границ. Подрядчиком комплексных кадастровых работ были произведены повторные определения координат всех точек границ данного земельного участка, позволяющие идентифицировать их фактическое местоположение на местности. Повторные измерения подтвердили наличие ошибки в местоположении границ земельного участка. На земельном участке расположен объект капитального строительства с кадастровым номером 31:16:0222015:88, 31:16:0222015:75.
<b>4. Пояснения к сведениям об уточняемом земельном участке с кадастровым номером</b>		<b>31:16:0222015:36</b> :
1.	—	

**1. Сведения о характерных точках границ уточняемого земельного участка с кадастровым номером** 31:16:0222014:38 :  
 Система координат 31.1 Зона № 1

Обозначение характерных точек границ	Координаты, м				Метод определения координат	Формулы, примененные для расчета средней квадратической погрешности определения координат характерных точек границ (Mt), с подставленными в такие формулы значениями и итоговые (вычисленные) значения Mt, м	Описание закрепления точки
	содержатся в Едином государственном реестре недвижимости		определены в результате выполнения комплексных кадастровых работ				
	X	Y	X	Y			
1	2	3	4	5	6	7	8
4957	392 532,43	1 329 067,53	—	—	Метод спутниковых геодезических измерений (определений)	$\sqrt{(m0^2 + m1^2)} = \sqrt{(0,07^2 + 0,07^2)} = 0,10$	—
9040	392 533,54	1 329 063,70	—	—			
9041	392 542,47	1 329 066,26	—	—			
4963	392 541,36	1 329 070,10	—	—			
н10086 У	—	—	392 542,29	1 329 065,43			
н10089 У	—	—	392 541,31	1 329 069,43			
н10088 У	—	—	392 532,45	1 329 067,05			
н10087 У	—	—	392 533,49	1 329 063,16			
4957	392 532,43	1 329 067,53	—	—			

622

**2. Сведения о частях границ уточняемого земельного участка с кадастровым номером** 31:16:0222014:38 :

Обозначение части границ		Горизонтальное проложение (S), м	Описание прохождения части границ	Сведения о согласовании местоположения границ (согласовано/спорное)
от т.	до т.			
1	2	3	4	5
н10086У	н10089У	4,12	—	согласовано
н10089У	н10088У	9,17		

1	2	3	4	5
н10088У	н10087У	4,03	—	согласовано
н10087У	н10086У	9,09		

**3. Сведения о характеристиках уточняемого земельного участка с кадастровым номером** 31:16:0222014:38 :

№ п/п	Наименование характеристики	Значение характеристики
1	2	3
1.	Адрес земельного участка	—
1.1.	Сведения о местоположении земельного участка (при отсутствии адреса) в структурированном в соответствии с федеральной информационной адресной системой виде	Российская Федерация, Белгородская область, Белгород г, Губкина ул
1.2.	Дополнительные сведения о местоположении земельного участка	—
2.	Площадь земельного участка ± величина погрешности определения (вычисления) площади ( $P \pm \Delta P$ ), м <sup>2</sup>	$37 \pm 2,00$
3.	Формула, примененная для вычисления предельной погрешности определения площади земельного участка, с подставленными значениями и итоговые (вычисленные) значения	$3,5 * M_t * \sqrt{P} = 3,5 * 0,10 * \sqrt{(37,00)} = 2$
4.	Площадь земельного участка согласно сведениям Единого государственного реестра недвижимости (Ркад), м <sup>2</sup>	37,00
5.	Оценка расхождения Р и Ркад ( $P - P_{кад}$ ), м <sup>2</sup>	0
6.	Предельный минимальный и максимальный размеры земельного участка (Рмин и Рмакс), м <sup>2</sup>	Рмин = — Рмакс = —
7.	Кадастровый или иной государственный учетный номер (инвентарный) здания, сооружения, объекта незавершенного строительства, расположенного на земельном участке	31:16:0101001:24000
8.	Вид (виды) разрешенного использования	Для размещения и эксплуатации объектов автомобильного транспорта и объектов дорожного хозяйства
8.1.	Дополнительные сведения об использовании земельного участка	—
9.	Сведения о земельных участках (землях общего пользования, территории общего пользования), посредством которых обеспечивается доступ	—

1	2	3
10.	Иные сведения	При выполнении комплексных кадастровых работ было выявлено, что при съемке земельного участка была допущена ошибка в определении координат характерных точек его границ. Подрядчиком комплексных кадастровых работ были произведены повторные определения координат всех точек границ данного земельного участка, позволяющие идентифицировать их фактическое местоположение на местности. Повторные измерения подтвердили наличие ошибки в местоположении границ земельного участка. На земельном участке расположен объект капитального строительства с кадастровым номером 31:16:0101001:24000.

4. Пояснения к сведениям об уточняемом земельном участке с кадастровым номером 31:16:0222014:38 :

1. —

I. Сведения о характерных точках границ уточняемого земельного участка с кадастровым номером 31:16:0222012:3 :

Система координат 31.1 Зона № 1

Обозначение характерных точек границ	Координаты, м				Метод определения координат	Формулы, примененные для расчета средней квадратической погрешности определения координат характерных точек границ (Mt), с подставленными в такие формулы значениями и итоговые (вычисленные) значения Mt, м	Описание закрепления точки
	содержатся в Едином государственном реестре недвижимости		определены в результате выполнения комплексных кадастровых работ				
	X	Y	X	Y			
1	2	3	4	5	6	7	8
4817	392 646,70	1 329 158,74	—	—	Метод спутниковых геодезических измерений (определений)	$\sqrt{(m0^2 + m1^2)} = \sqrt{(0,07^2 + 0,07^2)} = 0,10$	—
4819	392 643,57	1 329 164,32	—	—			
156	392 641,51	1 329 168,09	—	—			
157	392 638,45	1 329 166,37	—	—			
4820	392 640,64	1 329 162,56	—	—			
4821	392 643,73	1 329 157,07	—	—			
н5688У	—	—	392 645,63	1 329 156,78			



1	2	3	4	5	6	7	8
н5689У	—	—	392 642,50	1 329 162,36	Метод спутниковых геодезических измерений (определений)	$\sqrt{(m0^2 + m1^2)} = \sqrt{(0,07^2 + 0,07^2)} = 0,10$	—
н2342У	—	—	392 640,44	1 329 166,13			
н2343У	—	—	392 637,38	1 329 164,41			
н2344У	—	—	392 639,57	1 329 160,60			
н2345У	—	—	392 642,66	1 329 155,11			
4817	392 646,70	1 329 158,74	—	—			

**2. Сведения о частях границ уточняемого земельного участка с кадастровым номером** 31:16:0222012:3 :

Обозначение части границ		Горизонтальное проложение (S), м	Описание прохождения части границ	Сведения о согласовании местоположения границ (согласовано/спорное)
от т.	до т.			
1	2	3	4	5
н5688У	н5689У	6,40	—	согласовано
н5689У	н2342У	4,30		
н2342У	н2343У	3,51		
н2343У	н2344У	4,39		
н2344У	н2345У	6,30		
н2345У	н5688У	3,41		

**3. Сведения о характеристиках уточняемого земельного участка с кадастровым номером** 31:16:0222012:3 :

№ п/п	Наименование характеристики	Значение характеристики
1	2	3
1.	Адрес земельного участка	—
1.1.	Сведения о местоположении земельного участка (при отсутствии адреса) в структурированном в соответствии с федеральной информационной адресной системой виде	Российская Федерация, Белгородская область, Белгород г, Губкина ул
1.2.	Дополнительные сведения о местоположении земельного участка	—
2.	Площадь земельного участка ± величина погрешности определения (вычисления) площади ( $P \pm \Delta P$ ), м <sup>2</sup>	37 ± 2,00

1	2	3
3.	Формула, примененная для вычисления предельной погрешности определения площади земельного участка, с подставленными значениями и итоговые (вычисленные) значения	$3,5 * M_t * \sqrt{P} = 3,5 * 0,10 * \sqrt{(37,00)} = 2$
4.	Площадь земельного участка согласно сведениям Единого государственного реестра недвижимости (Ркад), м <sup>2</sup>	37,00
5.	Оценка расхождения Р и Ркад (Р - Ркад), м <sup>2</sup>	0
6.	Предельный минимальный и максимальный размеры земельного участка (Рмин и Рмакс), м <sup>2</sup>	Рмин = — Рмакс = —
7.	Кадастровый или иной государственный учетный номер (инвентарный) здания, сооружения, объекта незавершенного строительства, расположенного на земельном участке	31:16:0113011:54
8.	Вид (виды) разрешенного использования	Для размещения и эксплуатации объектов автомобильного транспорта и объектов дорожного хозяйства. Для дальнейшей эксплуатации существующего гаража № 250
8.1.	Дополнительные сведения об использовании земельного участка	—
9.	Сведения о земельных участках (землях общего пользования, территории общего пользования), посредством которых обеспечивается доступ	—
10.	Иные сведения	При выполнении комплексных кадастровых работ было выявлено, что при съемке земельного участка была допущена ошибка в определении координат характерных точек его границ. Подрядчиком комплексных кадастровых работ были произведены повторные определения координат всех точек границ данного земельного участка, позволяющие идентифицировать их фактическое местоположение на местности. Повторные измерения подтвердили наличие ошибки в местоположении границ земельного участка. На земельном участке расположен объект капитального строительства с кадастровым номером 31:16:0113011:54.
<b>4. Пояснения к сведениям об уточняемом земельном участке с кадастровым номером</b>		<b>31:16:0222012:3</b> :
1.	—	

**1. Сведения о характерных точках границ уточняемого земельного участка с кадастровым номером** 31:16:0222012:6 :  
 Система координат 31.1 Зона № 1

Обозначение характерных точек границ	Координаты, м				Метод определения координат	Формулы, примененные для расчета средней квадратической погрешности определения координат характерных точек границ (Mt), с подставленными в такие формулы значениями и итоговые (вычисленные) значения Mt, м	Описание закрепления точки
	содержатся в Едином государственном реестре недвижимости		определены в результате выполнения комплексных кадастровых работ				
	X	Y	X	Y			
1	2	3	4	5	6	7	8
9006	392 675,86	1 329 175,11	—	—	Метод спутниковых геодезических измерений (определений)	$\sqrt{(m0^2 + m1^2)} = \sqrt{(0,07^2 + 0,07^2)} = 0,10$	—
4825	392 678,83	1 329 176,78	—	—			
183	392 675,63	1 329 182,49	—	—			
9007	392 672,66	1 329 180,82	—	—			
н254У	—	—	392 677,84	1 329 174,53			
н2382У	—	—	392 674,60	1 329 180,60			
н5700У	—	—	392 671,98	1 329 179,25			
н5701У	—	—	392 675,18	1 329 173,10			
9006	392 675,86	1 329 175,11	—	—			

627

**2. Сведения о частях границ уточняемого земельного участка с кадастровым номером** 31:16:0222012:6 :

Обозначение части границ		Горизонтальное проложение (S), м	Описание прохождения части границ	Сведения о согласовании местоположения границ (согласовано/спорное)
от т.	до т.			
1	2	3	4	5
н254У	н2382У	6,88	—	согласовано
н2382У	н5700У	2,95		

1	2	3	4	5
н5700У	н5701У	6,93	—	согласовано
н5701У	н254У	3,02		

**3. Сведения о характеристиках уточняемого земельного участка с кадастровым номером** 31:16:0222012:6 :

№ п/п	Наименование характеристики	Значение характеристики
1	2	3
1.	Адрес земельного участка	—
1.1.	Сведения о местоположении земельного участка (при отсутствии адреса) в структурированном в соответствии с федеральной информационной адресной системой виде	Российская Федерация, Белгородская область, Белгород г, Губкина ул
1.2.	Дополнительные сведения о местоположении земельного участка	—
2.	Площадь земельного участка ± величина погрешности определения (вычисления) площади ( $P \pm \Delta P$ ), м <sup>2</sup>	21 ± 2,00
3.	Формула, примененная для вычисления предельной погрешности определения площади земельного участка, с подставленными значениями и итоговые (вычисленные) значения	$3,5 * M_t * \sqrt{P} = 3,5 * 0,10 * \sqrt{(21,00)} = 2$
4.	Площадь земельного участка согласно сведениям Единого государственного реестра недвижимости (Ркад), м <sup>2</sup>	22,00
5.	Оценка расхождения Р и Ркад ( $P - P_{кад}$ ), м <sup>2</sup>	1
6.	Предельный минимальный и максимальный размеры земельного участка (Рмин и Рмакс), м <sup>2</sup>	Рмин = — Рмакс = —
7.	Кадастровый или иной государственный учетный номер (инвентарный) здания, сооружения, объекта незавершенного строительства, расположенного на земельном участке	31:16:0113011:62
8.	Вид (виды) разрешенного использования	Для размещения и эксплуатации объектов автомобильного транспорта и объектов дорожного хозяйства. Для дальнейшей эксплуатации существующего гаража №261
8.1.	Дополнительные сведения об использовании земельного участка	—
9.	Сведения о земельных участках (землях общего пользования, территории общего пользования), посредством которых обеспечивается доступ	—

1	2	3
10.	Иные сведения	При выполнении комплексных кадастровых работ было выявлено, что при съемке земельного участка была допущена ошибка в определении координат характерных точек его границ. Подрядчиком комплексных кадастровых работ были произведены повторные определения координат всех точек границ данного земельного участка, позволяющие идентифицировать их фактическое местоположение на местности. Повторные измерения подтвердили наличие ошибки в местоположении границ земельного участка. На земельном участке расположен объект капитального строительства с кадастровым номером 31:16:0113011:62.

**4. Пояснения к сведениям об уточняемом земельном участке с кадастровым номером** 31:16:0222012:6 :

1.	—
----	---

**1. Сведения о характерных точках границ уточняемого земельного участка с кадастровым номером** 31:16:0222014:40 :

Система координат 31.1 Зона № 1

Обозначение характерных точек границ	Координаты, м				Метод определения координат	Формулы, примененные для расчета средней квадратической погрешности определения координат характерных точек границ (Mt), с подставленными в такие формулы значениями и итоговые (вычисленные) значения Mt, м	Описание закрепления точки
	содержатся в Едином государственном реестре недвижимости		определены в результате выполнения комплексных кадастровых работ				
	X	Y	X	Y			
1	2	3	4	5	6	7	8
4958	392 532,43	1 329 067,53	—	—	Метод спутниковых геодезических измерений (определений)	$\sqrt{(m0^2 + m1^2)} = \sqrt{(0,07^2 + 0,07^2)} = 0,10$	—
109	392 541,36	1 329 070,10	—	—			
216	392 540,21	1 329 074,04	—	—			
4966	392 531,30	1 329 071,48	—	—			
н10090 У	—	—	392 541,31	1 329 069,43			
н10093 У	—	—	392 540,37	1 329 073,24			
н10092 У	—	—	392 531,44	1 329 070,81			

1	2	3	4	5	6	7	8
н10091 У	—	—	392 532,45	1 329 067,05	Метод спутниковых геодезических измерений (определений)	$\sqrt{(m0^2 + m1^2)} = \sqrt{(0,07^2 + 0,07^2)} = 0,10$	—
4958	392 532,43	1 329 067,53	—	—			

**2. Сведения о частях границ уточняемого земельного участка с кадастровым номером** 31:16:0222014:40 :

Обозначение части границ		Горизонтальное проложение (S), м	Описание прохождения части границ	Сведения о согласовании местоположения границ (согласовано/спорное)
от т.	до т.			
1	2	3	4	5
н10090У	н10093У	3,92	—	согласовано
н10093У	н10092У	9,25		
н10092У	н10091У	3,89		
н10091У	н10090У	9,17		

**3. Сведения о характеристиках уточняемого земельного участка с кадастровым номером** 31:16:0222014:40 :

№ п/п	Наименование характеристики	Значение характеристики
1	2	3
1.	Адрес земельного участка	—
1.1.	Сведения о местоположении земельного участка (при отсутствии адреса) в структурированном в соответствии с федеральной информационной адресной системой виде	Российская Федерация, Белгородская область, Белгород г, Губкина ул
1.2.	Дополнительные сведения о местоположении земельного участка	—
2.	Площадь земельного участка ± величина погрешности определения (вычисления) площади ( $P \pm \Delta P$ ), м <sup>2</sup>	36 ± 2,00
3.	Формула, примененная для вычисления предельной погрешности определения площади земельного участка, с подставленными значениями и итоговые (вычисленные) значения	$3,5 * M_t * \sqrt{P} = 3,5 * 0,10 * \sqrt{(36,00)} = 2$
4.	Площадь земельного участка согласно сведениям Единого государственного реестра недвижимости (Ркад), м <sup>2</sup>	38,00
5.	Оценка расхождения Р и Ркад ( $P - P_{кад}$ ), м <sup>2</sup>	2
6.	Предельный минимальный и максимальный размеры земельного участка (Рмин и Рмакс), м <sup>2</sup>	Рмин = — Рмакс = —
7.	Кадастровый или иной государственный учетный номер (инвентарный) здания, сооружения, объекта незавершенного строительства, расположенного на земельном участке	31:16:0124024:609

1	2	3
8.	Вид (виды) разрешенного использования	Для размещения и эксплуатации объектов автомобильного транспорта и объектов дорожного хозяйства. Для эксплуатации гаража с овощехранилищем
8.1.	Дополнительные сведения об использовании земельного участка	—
9.	Сведения о земельных участках (землях общего пользования, территории общего пользования), посредством которых обеспечивается доступ	—
10.	Иные сведения	При выполнении комплексных кадастровых работ было выявлено, что при съемке земельного участка была допущена ошибка в определении координат характерных точек его границ. Подрядчиком комплексных кадастровых работ были произведены повторные определения координат всех точек границ данного земельного участка, позволяющие идентифицировать их фактическое местоположение на местности. Повторные измерения подтвердили наличие ошибки в местоположении границ земельного участка. На земельном участке расположен объект капитального строительства с кадастровым номером 31:16:0124024:609.

4. Пояснения к сведениям об уточняемом земельном участке с кадастровым номером 31:16:0222014:40 :

1. —

1. Сведения о характерных точках границ уточняемого земельного участка с кадастровым номером 31:16:0222012:1 :

Система координат 31.1 Зона № 1

Обозначение характерных точек границ	Координаты, м				Метод определения координат	Формулы, примененные для расчета средней квадратической погрешности определения координат характерных точек границ (Mt), с подставленными в такие формулы значениями и итоговые (вычисленные) значения Mt, м	Описание закрепления точки
	содержатся в Едином государственном реестре недвижимости		определены в результате выполнения комплексных кадастровых работ				
	X	Y	X	Y			
1	2	3	4	5	6	7	8
4813	392 619,03	1 329 149,66	—	—	Метод спутниковых геодезических измерений (определений)	$\sqrt{(m_0^2 + m_1^2)} = \sqrt{(0,07^2 + 0,07^2)} = 0,10$	—
235	392 618,61	1 329 150,42	—	—			
236	392 615,79	1 329 148,84	—	—			
9024	392 618,95	1 329 143,16	—	—			

1	2	3	4	5	6	7	8
4816	392 621,77	1 329 144,74	—	—	Метод спутниковых геодезических измерений (определений)	$\sqrt{(m0^2 + m1^2)} = \sqrt{(0,07^2 + 0,07^2)} = 0,10$	—
н2364У	—	—	392 619,47	1 329 148,86			
н2365У	—	—	392 619,05	1 329 149,62			
н2366У	—	—	392 616,23	1 329 148,04			
н5685У	—	—	392 619,39	1 329 142,36			
н5686У	—	—	392 622,21	1 329 143,94			
4813	392 619,03	1 329 149,66	—	—			

**2. Сведения о частях границ уточняемого земельного участка с кадастровым номером** 31:16:0222012:1 :

Обозначение части границ		Горизонтальное проложение (S), м	Описание прохождения части границ	Сведения о согласовании местоположения границ (согласовано/спорное)
от т.	до т.			
1	2	3	4	5
н2364У	н2365У	0,87	—	согласовано
н2365У	н2366У	3,23		
н2366У	н5685У	6,50		
н5685У	н5686У	3,23		
н5686У	н2364У	5,63		

**3. Сведения о характеристиках уточняемого земельного участка с кадастровым номером** 31:16:0222012:1 :

№ п/п	Наименование характеристики	Значение характеристики
1	2	3
1.	Адрес земельного участка	—
1.1.	Сведения о местоположении земельного участка (при отсутствии адреса) в структурированном в соответствии с федеральной информационной адресной системой виде	Российская Федерация, Белгородская область, Белгород г, Губкина ул
1.2.	Дополнительные сведения о местоположении земельного участка	(ГСК "Дружба")
2.	Площадь земельного участка ± величина погрешности определения (вычисления) площади ( $P \pm \Delta P$ ), м <sup>2</sup>	21 ± 2,00



1	2	3
3.	Формула, примененная для вычисления предельной погрешности определения площади земельного участка, с подставленными значениями и итоговые (вычисленные) значения	$3,5 * M_t * \sqrt{P} = 3,5 * 0,10 * \sqrt{(21,00)} = 2$
4.	Площадь земельного участка согласно сведениям Единого государственного реестра недвижимости (Ркад), м <sup>2</sup>	21,00
5.	Оценка расхождения Р и Ркад (Р - Ркад), м <sup>2</sup>	0
6.	Предельный минимальный и максимальный размеры земельного участка (Рмин и Рмакс), м <sup>2</sup>	Рмин = — Рмакс = —
7.	Кадастровый или иной государственный учетный номер (инвентарный) здания, сооружения, объекта незавершенного строительства, расположенного на земельном участке	31:16:0106001:3581
8.	Вид (виды) разрешенного использования	Для размещения индивидуальных гаражей. Для эксплуатации гаража № 242 с овощехранилищем
8.1.	Дополнительные сведения об использовании земельного участка	—
9.	Сведения о земельных участках (землях общего пользования, территории общего пользования), посредством которых обеспечивается доступ	—
10.	Иные сведения	При выполнении комплексных кадастровых работ было выявлено, что при съемке земельного участка была допущена ошибка в определении координат характерных точек его границ. Подрядчиком комплексных кадастровых работ были произведены повторные определения координат всех точек границ данного земельного участка, позволяющие идентифицировать их фактическое местоположение на местности. Повторные измерения подтвердили наличие ошибки в местоположении границ земельного участка. На земельном участке расположен объект капитального строительства с кадастровым номером 31:16:0106001:3581.
<b>4. Пояснения к сведениям об уточняемом земельном участке с кадастровым номером</b>		31:16:0222012:1 :
1.	—	

**1. Сведения о характерных точках границ уточняемого земельного участка с кадастровым номером** 31:16:0222012:27 :  
 Система координат 31.1 Зона № 1

Обозначение характерных точек границ	Координаты, м				Метод определения координат	Формулы, примененные для расчета средней квадратической погрешности определения координат характерных точек границ (Mt), с подставленными в такие формулы значениями и итоговые (вычисленные) значения Mt, м	Описание закрепления точки
	содержатся в Едином государственном реестре недвижимости		определены в результате выполнения комплексных кадастровых работ				
	X	Y	X	Y			
1	2	3	4	5	6	7	8
9016	392 640,85	1 329 155,46	—	—	Метод спутниковых геодезических измерений (определений)	$\sqrt{(m_0^2 + m_1^2)} = \sqrt{(0,07^2 + 0,07^2)} = 0,10$	—
4822	392 643,73	1 329 157,07	—	—			
158	392 640,64	1 329 162,56	—	—			
9017	392 637,77	1 329 160,95	—	—			
н2346У	—	—	392 639,78	1 329 153,50			
н2347У	—	—	392 642,66	1 329 155,11			
н2348У	—	—	392 639,57	1 329 160,60			
н2349У	—	—	392 636,70	1 329 158,99			
9016	392 640,85	1 329 155,46	—	—			

634

**2. Сведения о частях границ уточняемого земельного участка с кадастровым номером** 31:16:0222012:27 :

Обозначение части границ		Горизонтальное проложение (S), м	Описание прохождения части границ	Сведения о согласовании местоположения границ (согласовано/спорное)
от т.	до т.			
1	2	3	4	5
н2346У	н2347У	3,30	—	согласовано
н2347У	н2348У	6,30		

1	2	3	4	5
н2348У	н2349У	3,29	—	согласовано
н2349У	н2346У	6,29		

**3. Сведения о характеристиках уточняемого земельного участка с кадастровым номером** 31:16:0222012:27 :

№ п/п	Наименование характеристики	Значение характеристики
1	2	3
1.	Адрес земельного участка	—
1.1.	Сведения о местоположении земельного участка (при отсутствии адреса) в структурированном в соответствии с федеральной информационной адресной системой виде	Российская Федерация, Белгородская область, Белгород г, Губкина ул
1.2.	Дополнительные сведения о местоположении земельного участка	(ГСК "Дружба")
2.	Площадь земельного участка ± величина погрешности определения (вычисления) площади ( $P \pm \Delta P$ ), м <sup>2</sup>	$21 \pm 2,00$
3.	Формула, примененная для вычисления предельной погрешности определения площади земельного участка, с подставленными значениями и итоговые (вычисленные) значения	$3,5 * M_t * \sqrt{P} = 3,5 * 0,10 * \sqrt{(21,00)} = 2$
4.	Площадь земельного участка согласно сведениям Единого государственного реестра недвижимости (Ркад), м <sup>2</sup>	21,00
5.	Оценка расхождения Р и Ркад ( $P - P_{кад}$ ), м <sup>2</sup>	0
6.	Предельный минимальный и максимальный размеры земельного участка (Рмин и Рмакс), м <sup>2</sup>	Рмин = — Рмакс = —
7.	Кадастровый или иной государственный учетный номер (инвентарный) здания, сооружения, объекта незавершенного строительства, расположенного на земельном участке	31:16:0124024:1675
8.	Вид (виды) разрешенного использования	Для размещения индивидуальных гаражей. Для дальнейшей эксплуатации существующего гаража №249
8.1.	Дополнительные сведения об использовании земельного участка	—
9.	Сведения о земельных участках (землях общего пользования, территории общего пользования), посредством которых обеспечивается доступ	—

1	2	3
10.	Иные сведения	При выполнении комплексных кадастровых работ было выявлено, что при съемке земельного участка была допущена ошибка в определении координат характерных точек его границ. Подрядчиком комплексных кадастровых работ были произведены повторные определения координат всех точек границ данного земельного участка, позволяющие идентифицировать их фактическое местоположение на местности. Повторные измерения подтвердили наличие ошибки в местоположении границ земельного участка. На земельном участке расположен объект капитального строительства с кадастровым номером 31:16:0124024:1675.

4. Пояснения к сведениям об уточняемом земельном участке с кадастровым номером 31:16:0222012:27 :

1. —

I. Сведения о характерных точках границ уточняемого земельного участка с кадастровым номером 31:16:0222012:8 :

Система координат 31.1 Зона № 1

Обозначение характерных точек границ	Координаты, м				Метод определения координат	Формулы, примененные для расчета средней квадратической погрешности определения координат характерных точек границ (Mt), с подставленными в такие формулы значениями и итоговые (вычисленные) значения Mt, м	Описание закрепления точки
	содержатся в Едином государственном реестре недвижимости		определены в результате выполнения комплексных кадастровых работ				
	X	Y	X	Y			
1	2	3	4	5	6	7	8
4828	392 698,28	1 329 188,11	—	—	Метод спутниковых геодезических измерений (определений)	$\sqrt{(m0^2 + m1^2)} = \sqrt{(0,07^2 + 0,07^2)} = 0,10$	—
4830	392 702,32	1 329 189,95	—	—			
263	392 699,85	1 329 195,38	—	—			
4831	392 695,81	1 329 193,54	—	—			
н2301У	—	—	392 698,12	1 329 188,47			
н2300У	—	—	392 702,16	1 329 190,31			
н2302У	—	—	392 699,69	1 329 195,74			

1	2	3	4	5	6	7	8
н2303У	—	—	392 695,65	1 329 193,90	Метод спутниковых геодезических измерений (определений)	$\sqrt{(m0^2 + m1^2)} = \sqrt{(0,07^2 + 0,07^2)} = 0,10$	—
4828	392 698,28	1 329 188,11	—	—			

**2. Сведения о частях границ уточняемого земельного участка с кадастровым номером** 31:16:0222012:8 :

Обозначение части границ		Горизонтальное проложение (S), м	Описание прохождения части границ	Сведения о согласовании местоположения границ (согласовано/спорное)
от т.	до т.			
1	2	3	4	5
н2301У	н2300У	4,44	—	согласовано
н2300У	н2302У	5,97		
н2302У	н2303У	4,44		
н2303У	н2301У	5,97		

**3. Сведения о характеристиках уточняемого земельного участка с кадастровым номером** 31:16:0222012:8 :

№ п/п	Наименование характеристики	Значение характеристики
1	2	3
1.	Адрес земельного участка	—
1.1.	Сведения о местоположении земельного участка (при отсутствии адреса) в структурированном в соответствии с федеральной информационной адресной системой виде	Российская Федерация, Белгородская область, Белгород г, Губкина ул
1.2.	Дополнительные сведения о местоположении земельного участка	—
2.	Площадь земельного участка ± величина погрешности определения (вычисления) площади ( $P \pm \Delta P$ ), м <sup>2</sup>	$26 \pm 2,00$
3.	Формула, примененная для вычисления предельной погрешности определения площади земельного участка, с подставленными значениями и итоговые (вычисленные) значения	$3,5 * M_t * \sqrt{P} = 3,5 * 0,10 * \sqrt{(26,00)} = 2$
4.	Площадь земельного участка согласно сведениям Единого государственного реестра недвижимости (Ркад), м <sup>2</sup>	27,00
5.	Оценка расхождения Р и Ркад ( $P - P_{кад}$ ), м <sup>2</sup>	1
6.	Предельный минимальный и максимальный размеры земельного участка (Рмин и Рмакс), м <sup>2</sup>	Рмин = — Рмакс = —
7.	Кадастровый или иной государственный учетный номер (инвентарный) здания, сооружения, объекта незавершенного строительства, расположенного на земельном участке	31:16:0222012:51

1	2	3
8.	Вид (виды) разрешенного использования	Для размещения индивидуальных гаражей. Для дальнейшей эксплуатации существующего гаража №268
8.1.	Дополнительные сведения об использовании земельного участка	—
9.	Сведения о земельных участках (землях общего пользования, территории общего пользования), посредством которых обеспечивается доступ	—
10.	Иные сведения	При выполнении комплексных кадастровых работ было выявлено, что при съемке земельного участка была допущена ошибка в определении координат характерных точек его границ. Подрядчиком комплексных кадастровых работ были произведены повторные определения координат всех точек границ данного земельного участка, позволяющие идентифицировать их фактическое местоположение на местности. Повторные измерения подтвердили наличие ошибки в местоположении границ земельного участка. На земельном участке расположен объект капитального строительства с кадастровым номером 31:16:0222012:51.

4. Пояснения к сведениям об уточняемом земельном участке с кадастровым номером 31:16:0222012:8 :

1.	—
----	---

1. Сведения о характерных точках границ уточняемого земельного участка с кадастровым номером 31:16:0222012:21 :

Система координат 31.1 Зона № 1

Обозначение характерных точек границ	Координаты, м				Метод определения координат	Формулы, примененные для расчета средней квадратической погрешности определения координат характерных точек границ (Mt), с подставленными в такие формулы значениями и итоговые (вычисленные) значения Mt, м	Описание закрепления точки
	содержатся в Едином государственном реестре недвижимости		определены в результате выполнения комплексных кадастровых работ				
	X	Y	X	Y			
1	2	3	4	5	6	7	8
4832	392 703,06	1 329 188,34	—	—	Метод спутниковых геодезических измерений (определений)	$\sqrt{(m_0^2 + m_1^2)} = \sqrt{(0,07^2 + 0,07^2)} = 0,10$	—
4833	392 707,08	1 329 190,17	—	—			
4834	392 702,87	1 329 199,43	—	—			
294	392 698,84	1 329 197,60	—	—			

1	2	3	4	5	6	7	8
н2297У	—	—	392 705,98	1 329 192,18	Метод спутниковых геодезических измерений (определений)	$\sqrt{(m0^2 + m1^2)} = \sqrt{(0,07^2 + 0,07^2)} = 0,10$	—
н2296У	—	—	392 700,94	1 329 202,50			
н2299У	—	—	392 697,21	1 329 200,81			
н4344У	—	—	392 699,69	1 329 195,74			
н4345У	—	—	392 702,16	1 329 190,31			
4832	392 703,06	1 329 188,34	—	—			

**2. Сведения о частях границ уточняемого земельного участка с кадастровым номером** 31:16:0222012:21 :

Обозначение части границ		Горизонтальное проложение (S), м	Описание прохождения части границ	Сведения о согласовании местоположения границ (согласовано/спорное)
от т.	до т.			
1	2	3	4	5
н2297У	н2296У	11,48	—	согласовано
н2296У	н2299У	4,09		
н2299У	н4344У	5,64		
н4344У	н4345У	5,97		
н4345У	н2297У	4,25		

**3. Сведения о характеристиках уточняемого земельного участка с кадастровым номером** 31:16:0222012:21 :

№ п/п	Наименование характеристики	Значение характеристики
1	2	3
1.	Адрес земельного участка	—
1.1.	Сведения о местоположении земельного участка (при отсутствии адреса) в структурированном в соответствии с федеральной информационной адресной системой виде	Российская Федерация, Белгородская область, Белгород г, Губкина ул
1.2.	Дополнительные сведения о местоположении земельного участка	(Гаражно-строительный кооператив "Дружба", гараж №269)
2.	Площадь земельного участка ± величина погрешности определения (вычисления) площади ( $P \pm \Delta P$ ), м <sup>2</sup>	48 ± 2,00

1	2	3
3.	Формула, примененная для вычисления предельной погрешности определения площади земельного участка, с подставленными значениями и итоговые (вычисленные) значения	$3,5 * M_t * \sqrt{P} = 3,5 * 0,10 * \sqrt{(48,00)} = 2$
4.	Площадь земельного участка согласно сведениям Единого государственного реестра недвижимости (Ркад), м <sup>2</sup>	45,00
5.	Оценка расхождения Р и Ркад (Р - Ркад), м <sup>2</sup>	3
6.	Предельный минимальный и максимальный размеры земельного участка (Рмин и Рмакс), м <sup>2</sup>	Рмин = — Рмакс = —
7.	Кадастровый или иной государственный учетный номер (инвентарный) здания, сооружения, объекта незавершенного строительства, расположенного на земельном участке	31:16:0124024:2211
8.	Вид (виды) разрешенного использования	Для размещения индивидуальных гаражей. Для дальнейшей эксплуатации существующего гаража с овощехранилищем
8.1.	Дополнительные сведения об использовании земельного участка	—
9.	Сведения о земельных участках (землях общего пользования, территории общего пользования), посредством которых обеспечивается доступ	—
10.	Иные сведения	При выполнении комплексных кадастровых работ было выявлено, что при съемке земельного участка была допущена ошибка в определении координат характерных точек его границ. Подрядчиком комплексных кадастровых работ были произведены повторные определения координат всех точек границ данного земельного участка, позволяющие идентифицировать их фактическое местоположение на местности. Повторные измерения подтвердили наличие ошибки в местоположении границ земельного участка. На земельном участке расположен объект капитального строительства с кадастровым номером 31:16:0124024:2211.
<b>4. Пояснения к сведениям об уточняемом земельном участке с кадастровым номером</b>		31:16:0222012:21 :
1.	—	



**1. Сведения о характерных точках границ уточняемого земельного участка с кадастровым номером** 31:16:0222012:26 :  
 Система координат 31.1 Зона № 1

Обозначение характерных точек границ	Координаты, м				Метод определения координат	Формулы, примененные для расчета средней квадратической погрешности определения координат характерных точек границ (Mt), с подставленными в такие формулы значениями и итоговые (вычисленные) значения Mt, м	Описание закрепления точки
	содержатся в Едином государственном реестре недвижимости		определены в результате выполнения комплексных кадастровых работ				
	X	Y	X	Y			
1	2	3	4	5	6	7	8
4818	392 646,70	1 329 158,74	—	—	Метод спутниковых геодезических измерений (определений)	$\sqrt{(m_0^2 + m_1^2)} = \sqrt{(0,07^2 + 0,07^2)} = 0,10$	—
4858	392 649,60	1 329 160,37	—	—			
4860	392 646,46	1 329 165,94	—	—			
155	392 643,57	1 329 164,32	—	—			
н2340У	—	—	392 645,63	1 329 156,78			
н2416У	—	—	392 648,53	1 329 158,41			
2420	—	—	392 645,38	1 329 163,95			
н2341У	—	—	392 642,50	1 329 162,36			
4818	392 646,70	1 329 158,74	—	—			

641

**2. Сведения о частях границ уточняемого земельного участка с кадастровым номером** 31:16:0222012:26 :

Обозначение части границ		Горизонтальное проложение (S), м	Описание прохождения части границ	Сведения о согласовании местоположения границ (согласовано/спорное)
от т.	до т.			
1	2	3	4	5
н2340У	н2416У	3,33	—	согласовано
н2416У	2420	6,37		

1	2	3	4	5
2420	н2341У	3,29	—	согласовано
н2341У	н2340У	6,40	—	

**3. Сведения о характеристиках уточняемого земельного участка с кадастровым номером** 31:16:0222012:26 :

№ п/п	Наименование характеристики	Значение характеристики
1	2	3
1.	Адрес земельного участка	—
1.1.	Сведения о местоположении земельного участка (при отсутствии адреса) в структурированном в соответствии с федеральной информационной адресной системой виде	Российская Федерация, Белгородская область, Белгород г, Губкина ул
1.2.	Дополнительные сведения о местоположении земельного участка	—
2.	Площадь земельного участка ± величина погрешности определения (вычисления) площади ( $P \pm \Delta P$ ), м <sup>2</sup>	$21 \pm 2,00$
3.	Формула, примененная для вычисления предельной погрешности определения площади земельного участка, с подставленными значениями и итоговые (вычисленные) значения	$3,5 * M_t * \sqrt{P} = 3,5 * 0,10 * \sqrt{(21,00)} = 2$
4.	Площадь земельного участка согласно сведениям Единого государственного реестра недвижимости (Ркад), м <sup>2</sup>	21,00
5.	Оценка расхождения Р и Ркад ( $P - P_{кад}$ ), м <sup>2</sup>	0
6.	Предельный минимальный и максимальный размеры земельного участка (Рмин и Рмакс), м <sup>2</sup>	Рмин = — Рмакс = —
7.	Кадастровый или иной государственный учетный номер (инвентарный) здания, сооружения, объекта незавершенного строительства, расположенного на земельном участке	31:16:0124024:498
8.	Вид (виды) разрешенного использования	Для размещения и эксплуатации объектов автомобильного транспорта и объектов дорожного хозяйства. Для дальнейшей эксплуатации существующего гаража №251
8.1.	Дополнительные сведения об использовании земельного участка	—
9.	Сведения о земельных участках (землях общего пользования, территории общего пользования), посредством которых обеспечивается доступ	—

1	2	3
10.	Иные сведения	При выполнении комплексных кадастровых работ было выявлено, что при съемке земельного участка была допущена ошибка в определении координат характерных точек его границ. Подрядчиком комплексных кадастровых работ были произведены повторные определения координат всех точек границ данного земельного участка, позволяющие идентифицировать их фактическое местоположение на местности. Повторные измерения подтвердили наличие ошибки в местоположении границ земельного участка. На земельном участке расположен объект капитального строительства с кадастровым номером 31:16:0124024:498.

4. Пояснения к сведениям об уточняемом земельном участке с кадастровым номером 31:16:0222012:26 :

1.	—
----	---

1. Сведения о характерных точках границ уточняемого земельного участка с кадастровым номером 31:16:0222015:27 :

Система координат 31.1 Зона № 1

Обозначение характерных точек границ	Координаты, м				Метод определения координат	Формулы, примененные для расчета средней квадратической погрешности определения координат характерных точек границ (Mt), с подставленными в такие формулы значениями и итоговые (вычисленные) значения Mt, м	Описание закрепления точки
	содержатся в Едином государственном реестре недвижимости		определены в результате выполнения комплексных кадастровых работ				
	X	Y	X	Y			
1	2	3	4	5	6	7	8
90	392 491,26	1 328 967,51	—	—	Метод спутниковых геодезических измерений (определений)	$\sqrt{(m0^2 + m1^2)} = \sqrt{(0,07^2 + 0,07^2)} = 0,10$	—
5039	392 490,80	1 328 971,43	—	—			
5047	392 481,25	1 328 970,31	—	—			
5020	392 481,71	1 328 966,39	—	—			
91	392 490,98	1 328 967,47	—	—			
н8113У	—	—	392 481,62	1 328 966,38			
н8119У	—	—	392 489,76	1 328 967,33			

1	2	3	4	5	6	7	8
н8117У	—	—	392 490,80	1 328 967,45	Метод спутниковых геодезических измерений (определений)	$\sqrt{(m0^2 + m1^2)} = \sqrt{(0,07^2 + 0,07^2)} = 0,10$	—
н8116У	—	—	392 490,10	1 328 971,27			
н20647 У	—	—	392 489,68	1 328 971,22			
н8115У	—	—	392 481,84	1 328 970,21			
н8114У	—	—	392 481,24	1 328 970,13			
90	392 491,26	1 328 967,51	—	—			

**2. Сведения о частях границ уточняемого земельного участка с кадастровым номером** 31:16:0222015:27 :

Обозначение части границ		Горизонтальное проложение (S), м	Описание прохождения части границ	Сведения о согласовании местоположения границ (согласовано/спорное)
от т.	до т.			
1	2	3	4	5
н8113У	н8119У	8,20	—	согласовано
н8119У	н8117У	1,05		
н8117У	н8116У	3,88		
н8116У	н20647У	0,42		
н20647У	н8115У	7,90		
н8115У	н8114У	0,61		
н8114У	н8113У	3,77		

**3. Сведения о характеристиках уточняемого земельного участка с кадастровым номером** 31:16:0222015:27 :

№ п/п	Наименование характеристики	Значение характеристики
1	2	3
1.	Адрес земельного участка	—
1.1.	Сведения о местоположении земельного участка (при отсутствии адреса) в структурированном в соответствии с федеральной информационной адресной системой виде	Российская Федерация, Белгородская область, Белгород г, Губкина ул
1.2.	Дополнительные сведения о местоположении земельного участка	—
2.	Площадь земельного участка ± величина погрешности определения (вычисления) площади ( $P \pm \Delta P$ ), м <sup>2</sup>	35 ± 2,00

1	2	3
3.	Формула, примененная для вычисления предельной погрешности определения площади земельного участка, с подставленными значениями и итоговые (вычисленные) значения	$3,5 * M_t * \sqrt{P} = 3,5 * 0,10 * \sqrt{(35,00)} = 2$
4.	Площадь земельного участка согласно сведениям Единого государственного реестра недвижимости (Ркад), м <sup>2</sup>	38,00
5.	Оценка расхождения Р и Ркад (Р - Ркад), м <sup>2</sup>	3
6.	Предельный минимальный и максимальный размеры земельного участка (Рмин и Рмакс), м <sup>2</sup>	Рмин = — Рмакс = —
7.	Кадастровый или иной государственный учетный номер (инвентарный) здания, сооружения, объекта незавершенного строительства, расположенного на земельном участке	31:16:0222015:61
8.	Вид (виды) разрешенного использования	Для размещения и эксплуатации объектов автомобильного транспорта и объектов дорожного хозяйства
8.1.	Дополнительные сведения об использовании земельного участка	—
9.	Сведения о земельных участках (землях общего пользования, территории общего пользования), посредством которых обеспечивается доступ	—
10.	Иные сведения	При выполнении комплексных кадастровых работ было выявлено, что при съемке земельного участка была допущена ошибка в определении координат характерных точек его границ. Подрядчиком комплексных кадастровых работ были произведены повторные определения координат всех точек границ данного земельного участка, позволяющие идентифицировать их фактическое местоположение на местности. Повторные измерения подтвердили наличие ошибки в местоположении границ земельного участка. На земельном участке расположен объект капитального строительства с кадастровым номером 31:16:0222015:61.
<b>4. Пояснения к сведениям об уточняемом земельном участке с кадастровым номером</b>		<b>31:16:0222015:27</b> :
1.	—	—

**1. Сведения о характерных точках границ уточняемого земельного участка с кадастровым номером** 31:16:0222015:39 :  
 Система координат 31.1 Зона № 1

Обозначение характерных точек границ	Координаты, м				Метод определения координат	Формулы, примененные для расчета средней квадратической погрешности определения координат характерных точек границ (Mt), с подставленными в такие формулы значениями и итоговые (вычисленные) значения Mt, м	Описание закрепления точки
	содержатся в Едином государственном реестре недвижимости		определены в результате выполнения комплексных кадастровых работ				
	X	Y	X	Y			
1	2	3	4	5	6	7	8
5113	392 483,93	1 329 005,51	—	—	Метод спутниковых геодезических измерений (определений)	$\sqrt{(m_0^2 + m_1^2)} = \sqrt{(0,07^2 + 0,07^2)} = 0,10$	—
5115	392 489,94	1 329 007,00	—	—			
9082	392 488,87	1 329 011,30	—	—			
5116	392 482,86	1 329 009,80	—	—			
н8168У	—	—	392 489,59	1 329 011,38			
н8169У	—	—	392 483,34	1 329 009,93			
н8193У	—	—	392 484,36	1 329 005,61			
н8165У	—	—	392 486,31	1 329 006,12			
н8171У	—	—	392 490,68	1 329 007,18			
5113	392 483,93	1 329 005,51	—	—			

646

**2. Сведения о частях границ уточняемого земельного участка с кадастровым номером** 31:16:0222015:39 :

Обозначение части границ		Горизонтальное проложение (S), м	Описание прохождения части границ	Сведения о согласовании местоположения границ (согласовано/спорное)
от т.	до т.			
1	2	3	4	5

1	2	3	4	5
н8168У	н8169У	6,42	—	согласовано
н8169У	н8193У	4,44		
н8193У	н8165У	2,02		
н8165У	н8171У	4,50		
н8171У	н8168У	4,34		

**3. Сведения о характеристиках уточняемого земельного участка с кадастровым номером** 31:16:0222015:39 :

№ п/п	Наименование характеристики	Значение характеристики
1	2	3
1.	Адрес земельного участка	—
1.1.	Сведения о местоположении земельного участка (при отсутствии адреса) в структурированном в соответствии с федеральной информационной адресной системой виде	Российская Федерация, Белгородская область, Белгород г, Губкина ул
1.2.	Дополнительные сведения о местоположении земельного участка	—
2.	Площадь земельного участка ± величина погрешности определения (вычисления) площади ( $P \pm \Delta P$ ), м <sup>2</sup>	28 ± 2,00
3.	Формула, примененная для вычисления предельной погрешности определения площади земельного участка, с подставленными значениями и итоговые (вычисленные) значения	$3,5 * M_t * \sqrt{P} = 3,5 * 0,10 * \sqrt{(28,00)} = 2$
4.	Площадь земельного участка согласно сведениям Единого государственного реестра недвижимости (Ркад), м <sup>2</sup>	27,00
5.	Оценка расхождения P и Ркад (P - Ркад), м <sup>2</sup>	1
6.	Предельный минимальный и максимальный размеры земельного участка (Рмин и Рмакс), м <sup>2</sup>	Рмин = — Рмакс = —
7.	Кадастровый или иной государственный учетный номер (инвентарный) здания, сооружения, объекта незавершенного строительства, расположенного на земельном участке	31:16:0222009:145; 31:16:0101001:5040
8.	Вид (виды) разрешенного использования	Для размещения и эксплуатации объектов автомобильного транспорта и объектов дорожного хозяйства. Для дальнейшей эксплуатации существующего гаража №1
8.1.	Дополнительные сведения об использовании земельного участка	—
9.	Сведения о земельных участках (землях общего пользования, территории общего пользования), посредством которых обеспечивается доступ	—

1	2	3
10.	Иные сведения	При выполнении комплексных кадастровых работ было выявлено, что при съемке земельного участка была допущена ошибка в определении координат характерных точек его границ. Подрядчиком комплексных кадастровых работ были произведены повторные определения координат всех точек границ данного земельного участка, позволяющие идентифицировать их фактическое местоположение на местности. Повторные измерения подтвердили наличие ошибки в местоположении границ земельного участка. На земельном участке расположен объект капитального строительства с кадастровым номером

**4. Пояснения к сведениям об уточняемом земельном участке с кадастровым номером** 31:16:0222015:39 :

1.	—
----	---

**1. Сведения о характерных точках границ уточняемого земельного участка с кадастровым номером** 31:16:0222014:26 :

Система координат 31.1 Зона № 1

Обозначение характерных точек границ	Координаты, м				Метод определения координат	Формулы, примененные для расчета средней квадратической погрешности определения координат характерных точек границ (Mt), с подставленными в такие формулы значениями и итоговые (вычисленные) значения Mt, м	Описание закрепления точки
	содержатся в Едином государственном реестре недвижимости		определены в результате выполнения комплексных кадастровых работ				
	X	Y	X	Y			
1	2	3	4	5	6	7	8
9037	392 535,52	1 329 119,38	—	—	Метод спутниковых геодезических измерений (определений)	$\sqrt{(m0^2 + m1^2)} = \sqrt{(0,07^2 + 0,07^2)} = 0,10$	—
4950	392 539,21	1 329 119,35	—	—			
394	392 539,27	1 329 128,95	—	—			
395	392 535,59	1 329 128,98	—	—			
н2649У	—	—	392 539,16	1 329 129,06			
н2650У	—	—	392 535,46	1 329 129,20			
н4496У	—	—	392 535,49	1 329 125,55			



1	2	3	4	5	6	7	8
н4497У	—	—	392 535,45	1 329 119,16	Метод спутниковых геодезических измерений (определений)	$\sqrt{(m0^2 + m1^2)} = \sqrt{(0,07^2 + 0,07^2)} = 0,10$	—
н2652У	—	—	392 539,14	1 329 119,06			
н20592 У	—	—	392 539,14	1 329 119,23			
н2646У	—	—	392 539,18	1 329 125,82			
9037	392 535,52	1 329 119,38	—	—			

**2. Сведения о частях границ уточняемого земельного участка с кадастровым номером** 31:16:0222014:26 :

Обозначение части границ		Горизонтальное проложение (S), м	Описание прохождения части границ	Сведения о согласовании местоположения границ (согласовано/спорное)
от т.	до т.			
1	2	3	4	5
н2649У	н2650У	3,70	—	согласовано
н2650У	н4496У	3,65		
н4496У	н4497У	6,39		
н4497У	н2652У	3,69		
н2652У	н20592У	0,17		
н20592У	н2646У	6,59		
н2646У	н2649У	3,24		

649

**3. Сведения о характеристиках уточняемого земельного участка с кадастровым номером** 31:16:0222014:26 :

№ п/п	Наименование характеристики	Значение характеристики
1	2	3
1.	Адрес земельного участка	—
1.1.	Сведения о местоположении земельного участка (при отсутствии адреса) в структурированном в соответствии с федеральной информационной адресной системой виде	Российская Федерация, Белгородская область, Белгород г, Губкина ул
1.2.	Дополнительные сведения о местоположении земельного участка	ГСК Дружба, гараж №218, уч.3
2.	Площадь земельного участка ± величина погрешности определения (вычисления) площади ( $P \pm \Delta P$ ), м <sup>2</sup>	37 ± 2,00

1	2	3
3.	Формула, примененная для вычисления предельной погрешности определения площади земельного участка, с подставленными значениями и итоговые (вычисленные) значения	$3,5 * M_t * \sqrt{P} = 3,5 * 0,10 * \sqrt{(37,00)} = 2$
4.	Площадь земельного участка согласно сведениям Единого государственного реестра недвижимости (Ркад), м <sup>2</sup>	35,00
5.	Оценка расхождения Р и Ркад (Р - Ркад), м <sup>2</sup>	2
6.	Предельный минимальный и максимальный размеры земельного участка (Рмин и Рмакс), м <sup>2</sup>	Рмин = — Рмакс = —
7.	Кадастровый или иной государственный учетный номер (инвентарный) здания, сооружения, объекта незавершенного строительства, расположенного на земельном участке	31:16:0222008:220
8.	Вид (виды) разрешенного использования	Для размещения индивидуальных гаражей. Для эксплуатации гаража с овощехранилищем
8.1.	Дополнительные сведения об использовании земельного участка	—
9.	Сведения о земельных участках (землях общего пользования, территории общего пользования), посредством которых обеспечивается доступ	—
10.	Иные сведения	При выполнении комплексных кадастровых работ было выявлено, что при съемке земельного участка была допущена ошибка в определении координат характерных точек его границ. Подрядчиком комплексных кадастровых работ были произведены повторные определения координат всех точек границ данного земельного участка, позволяющие идентифицировать их фактическое местоположение на местности. Повторные измерения подтвердили наличие ошибки в местоположении границ земельного участка. На земельном участке расположен объект капитального строительства с кадастровым номером 31:16:0222008:220.
<b>4. Пояснения к сведениям об уточняемом земельном участке с кадастровым номером</b>		<b>31:16:0222014:26</b> :
1.		—

**1. Сведения о характерных точках границ уточняемого земельного участка с кадастровым номером** 31:16:0222012:24 :  
 Система координат 31.1 Зона № 1

Обозначение характерных точек границ	Координаты, м				Метод определения координат	Формулы, примененные для расчета средней квадратической погрешности определения координат характерных точек границ (Mt), с подставленными в такие формулы значениями и итоговые (вычисленные) значения Mt, м	Описание закрепления точки
	содержатся в Едином государственном реестре недвижимости		определены в результате выполнения комплексных кадастровых работ				
	X	Y	X	Y			
1	2	3	4	5	6	7	8
9012	392 661,27	1 329 166,92	—	—	Метод спутниковых геодезических измерений (определений)	$\sqrt{(m_0^2 + m_1^2)} = \sqrt{(0,07^2 + 0,07^2)} = 0,10$	—
4847	392 664,14	1 329 168,53	—	—			
4849	392 661,04	1 329 174,05	—	—			
4850	392 660,87	1 329 173,96	—	—			
4851	392 659,52	1 329 176,38	—	—			
9013	392 656,81	1 329 174,86	—	—			
н4373У	—	—	392 658,49	1 329 174,81			
н4369У	—	—	392 655,59	1 329 173,16			
н4372У	—	—	392 660,29	1 329 165,03			
н4374У	—	—	392 663,18	1 329 166,64			
9012	392 661,27	1 329 166,92	—	—			

**2. Сведения о частях границ уточняемого земельного участка с кадастровым номером** 31:16:0222012:24 :

Обозначение части границ		Горизонтальное проложение (S), м	Описание прохождения части границ	Сведения о согласовании местоположения границ (согласовано/спорное)
от т.	до т.			
1	2	3	4	5
н4373У	н4369У	3,34	—	согласовано
н4369У	н4372У	9,39		
н4372У	н4374У	3,31		
н4374У	н4373У	9,42		

**3. Сведения о характеристиках уточняемого земельного участка с кадастровым номером** 31:16:0222012:24 :

№ п/п	Наименование характеристики	Значение характеристики
1	2	3
1.	Адрес земельного участка	—
1.1.	Сведения о местоположении земельного участка (при отсутствии адреса) в структурированном в соответствии с федеральной информационной адресной системой виде	Российская Федерация, Белгородская область, Белгород г, Губкина ул
1.2.	Дополнительные сведения о местоположении земельного участка	—
2.	Площадь земельного участка ± величина погрешности определения (вычисления) площади ( $P \pm \Delta P$ ), м <sup>2</sup>	$31 \pm 2,00$
3.	Формула, примененная для вычисления предельной погрешности определения площади земельного участка, с подставленными значениями и итоговые (вычисленные) значения	$3,5 * M_t * \sqrt{P} = 3,5 * 0,10 * \sqrt{(31,00)} = 2$
4.	Площадь земельного участка согласно сведениям Единого государственного реестра недвижимости (Ркад), м <sup>2</sup>	30,00
5.	Оценка расхождения Р и Ркад ( $P - P_{кад}$ ), м <sup>2</sup>	1
6.	Предельный минимальный и максимальный размеры земельного участка (Рмин и Рмакс), м <sup>2</sup>	Рмин = — Рмакс = —
7.	Кадастровый или иной государственный учетный номер (инвентарный) здания, сооружения, объекта незавершенного строительства, расположенного на земельном участке	31:16:0222015:65
8.	Вид (виды) разрешенного использования	Для размещения и эксплуатации объектов автомобильного транспорта и объектов дорожного хозяйства. для дальнейшей эксплуатации существующего гаража №256
8.1.	Дополнительные сведения об использовании земельного участка	—

1	2	3
9.	Сведения о земельных участках (землях общего пользования, территории общего пользования), посредством которых обеспечивается доступ	—
10.	Иные сведения	При выполнении комплексных кадастровых работ было выявлено, что при съемке земельного участка была допущена ошибка в определении координат характерных точек его границ. Подрядчиком комплексных кадастровых работ были произведены повторные определения координат всех точек границ данного земельного участка, позволяющие идентифицировать их фактическое местоположение на местности. Повторные измерения подтвердили наличие ошибки в местоположении границ земельного участка. На земельном участке расположен объект капитального строительства с кадастровым номером 31:16:0222015:65.

**4. Пояснения к сведениям об уточняемом земельном участке с кадастровым номером** 31:16:0222012:24 :

1.	—
----	---

**1. Сведения о характерных точках границ уточняемого земельного участка с кадастровым номером** 31:16:0222012:28 :

Система координат 31.1 Зона № 1

Обозначение характерных точек границ	Координаты, м				Метод определения координат	Формулы, примененные для расчета средней квадратической погрешности определения координат характерных точек границ (Mt), с подставленными в такие формулы значениями и итоговые (вычисленные) значения Mt, м	Описание закрепления точки
	содержатся в Едином государственном реестре недвижимости		определены в результате выполнения комплексных кадастровых работ				
	X	Y	X	Y			
1	2	3	4	5	6	7	8
9004	392 687,99	1 329 181,91	—	—	Метод спутниковых геодезических измерений (определений)	$\sqrt{(m_0^2 + m_1^2)} = \sqrt{(0,07^2 + 0,07^2)} = 0,10$	—
4866	392 691,45	1 329 183,85	—	—			
1035	392 688,20	1 329 189,65	—	—			
1036	392 688,52	1 329 189,83	—	—			
1037	392 686,43	1 329 193,54	—	—			

1	2	3	4	5	6	7	8
1038	392 682,64	1 329 191,42	—	—	Метод спутниковых геодезических измерений (определений)	$\sqrt{(m0^2 + m1^2)} = \sqrt{(0,07^2 + 0,07^2)} = 0,10$	—
н2315У	—	—	392 691,53	1 329 181,74			
н2313У	—	—	392 688,37	1 329 187,65			
н2316У	—	—	392 686,57	1 329 191,12			
н2317У	—	—	392 682,49	1 329 188,97			
н20640 У	—	—	392 684,21	1 329 185,65			
н4350У	—	—	392 687,37	1 329 179,57			
9004	392 687,99	1 329 181,91	—	—			

654

**2. Сведения о частях границ уточняемого земельного участка с кадастровым номером** 31:16:0222012:28 :

Обозначение части границ		Горизонтальное проложение (S), м	Описание прохождения части границ	Сведения о согласовании местоположения границ (согласовано/спорное)
от т.	до т.			
1	2	3	4	5
н2315У	н2313У	6,70	—	согласовано
н2313У	н2316У	3,91		
н2316У	н2317У	4,61		
н2317У	н20640У	3,74		
н20640У	н4350У	6,85		
н4350У	н2315У	4,69		

**3. Сведения о характеристиках уточняемого земельного участка с кадастровым номером** 31:16:0222012:28 :

№ п/п	Наименование характеристики	Значение характеристики
1	2	3
1	2	3

1	2	3
1.	Адрес земельного участка	—
1.1.	Сведения о местоположении земельного участка (при отсутствии адреса) в структурированном в соответствии с федеральной информационной адресной системой виде	Российская Федерация, Белгородская область, Белгород г, Губкина ул
1.2.	Дополнительные сведения о местоположении земельного участка	—
2.	Площадь земельного участка ± величина погрешности определения (вычисления) площади ( $P \pm \Delta P$ ), м <sup>2</sup>	49 ± 2,00
3.	Формула, примененная для вычисления предельной погрешности определения площади земельного участка, с подставленными значениями и итоговые (вычисленные) значения	$3,5 * M_t * \sqrt{P} = 3,5 * 0,10 * \sqrt{(49,00)} = 2$
4.	Площадь земельного участка согласно сведениям Единого государственного реестра недвижимости (Ркад), м <sup>2</sup>	45,00
5.	Оценка расхождения Р и Ркад ( $P - P_{кад}$ ), м <sup>2</sup>	4
6.	Предельный минимальный и максимальный размеры земельного участка (Рмин и Рмакс), м <sup>2</sup>	Рмин = — Рмакс = —
7.	Кадастровый или иной государственный учетный номер (инвентарный) здания, сооружения, объекта незавершенного строительства, расположенного на земельном участке	31:16:0124024:1298
8.	Вид (виды) разрешенного использования	Для размещения и эксплуатации объектов автомобильного транспорта и объектов дорожного хозяйства. для эксплуатации гаража №265 с овощехранилищем
8.1.	Дополнительные сведения об использовании земельного участка	—
9.	Сведения о земельных участках (землях общего пользования, территории общего пользования), посредством которых обеспечивается доступ	—
10.	Иные сведения	При выполнении комплексных кадастровых работ было выявлено, что при съемке земельного участка была допущена ошибка в определении координат характерных точек его границ. Подрядчиком комплексных кадастровых работ были произведены повторные определения координат всех точек границ данного земельного участка, позволяющие идентифицировать их фактическое местоположение на местности. Повторные измерения подтвердили наличие ошибки в местоположении границ земельного участка. На земельном участке расположен объект капитального строительства с кадастровым номером 31:16:0124024:1298.
<b>4. Пояснения к сведениям об уточняемом земельном участке с кадастровым номером</b>		<b>31:16:0222012:28</b> :
1.	—	—

**1. Сведения о характерных точках границ уточняемого земельного участка с кадастровым номером** 31:16:0222015:21 :  
 Система координат 31.1 Зона № 1

Обозначение характерных точек границ	Координаты, м				Метод определения координат	Формулы, примененные для расчета средней квадратической погрешности определения координат характерных точек границ (Mt), с подставленными в такие формулы значениями и итоговые (вычисленные) значения Mt, м	Описание закрепления точки
	содержатся в Едином государственном реестре недвижимости		определены в результате выполнения комплексных кадастровых работ				
	X	Y	X	Y			
1	2	3	4	5	6	7	8
4266	392 493,29	1 328 957,10	392 493,29	1 328 957,10	Метод спутниковых геодезических измерений (определений)	$\sqrt{(m_0^2 + m_1^2)} = \sqrt{(0,07^2 + 0,07^2)} = 0,10$	—
н8102У	—	—	392 493,09	1 328 960,68			
5009	392 493,07	1 328 961,05	—	—			
9057	392 487,03	1 328 960,65	—	—			
н8101У	—	—	392 486,97	1 328 960,31			
н8100У	—	—	392 487,03	1 328 959,45			
9058	392 487,24	1 328 956,76	—	—			
н8099У	—	—	392 487,21	1 328 956,36			
н8098У	—	—	392 493,31	1 328 956,73			
4266	392 493,29	1 328 957,10	392 493,29	1 328 957,10			

656

**2. Сведения о частях границ уточняемого земельного участка с кадастровым номером** 31:16:0222015:21 :

Обозначение части границ		Горизонтальное проложение (S), м	Описание прохождения части границ	Сведения о согласовании местоположения границ (согласовано/спорное)
от т.	до т.			
1	2	3	4	5



1	2	3	4	5
4266	н8102У	3,59	—	согласовано
н8102У	н8101У	6,13		
н8101У	н8100У	0,86		
н8100У	н8099У	3,10		
н8099У	н8098У	6,11		
н8098У	4266	0,37		

**3. Сведения о характеристиках уточняемого земельного участка с кадастровым номером** 31:16:0222015:21 :

№ п/п	Наименование характеристики	Значение характеристики
1	2	3
1.	Адрес земельного участка	—
1.1.	Сведения о местоположении земельного участка (при отсутствии адреса) в структурированном в соответствии с федеральной информационной адресной системой виде	Российская Федерация, Белгородская область, Белгород г, Губкина ул
1.2.	Дополнительные сведения о местоположении земельного участка	(ГСК "Дружба")
2.	Площадь земельного участка ± величина погрешности определения (вычисления) площади ( $P \pm \Delta P$ ), м <sup>2</sup>	$24 \pm 2,00$
3.	Формула, примененная для вычисления предельной погрешности определения площади земельного участка, с подставленными значениями и итоговые (вычисленные) значения	$3,5 * M_t * \sqrt{P} = 3,5 * 0,10 * \sqrt{(24,00)} = 2$
4.	Площадь земельного участка согласно сведениям Единого государственного реестра недвижимости ( $R_{\text{кад}}$ ), м <sup>2</sup>	24,00
5.	Оценка расхождения $P$ и $R_{\text{кад}}$ ( $P - R_{\text{кад}}$ ), м <sup>2</sup>	0
6.	Предельный минимальный и максимальный размеры земельного участка ( $R_{\text{мин}}$ и $R_{\text{макс}}$ ), м <sup>2</sup>	$R_{\text{мин}} = \text{—}$ $R_{\text{макс}} = \text{—}$
7.	Кадастровый или иной государственный учетный номер (инвентарный) здания, сооружения, объекта незавершенного строительства, расположенного на земельном участке	31:16:0222015:60
8.	Вид (виды) разрешенного использования	Для размещения индивидуальных гаражей. Для дальнейшей эксплуатации существующего гаража №312
8.1.	Дополнительные сведения об использовании земельного участка	—
9.	Сведения о земельных участках (землях общего пользования, территории общего пользования), посредством которых обеспечивается доступ	—

1	2	3
10.	Иные сведения	При выполнении комплексных кадастровых работ было выявлено, что при съемке земельного участка была допущена ошибка в определении координат характерных точек его границ. Подрядчиком комплексных кадастровых работ были произведены повторные определения координат всех точек границ данного земельного участка, позволяющие идентифицировать их фактическое местоположение на местности. Повторные измерения подтвердили наличие ошибки в местоположении границ земельного участка. На земельном участке расположен объект капитального строительства с кадастровым номером 31:16:0222015:60.

**4. Пояснения к сведениям об уточняемом земельном участке с кадастровым номером** 31:16:0222015:21 :

1.	—
----	---

**1. Сведения о характерных точках границ уточняемого земельного участка с кадастровым номером** 31:16:0222015:22 :

Система координат 31.1 Зона № 1

Обозначение характерных точек границ	Координаты, м				Метод определения координат	Формулы, примененные для расчета средней квадратической погрешности определения координат характерных точек границ (Mt), с подставленными в такие формулы значениями и итоговые (вычисленные) значения Mt, м	Описание закрепления точки
	содержатся в Едином государственном реестре недвижимости		определены в результате выполнения комплексных кадастровых работ				
	X	Y	X	Y			
1	2	3	4	5	6	7	8
5014	392 492,81	1 328 965,01	—	—	Метод спутниковых геодезических измерений (определений)	$\sqrt{(m0^2 + m1^2)} = \sqrt{(0,07^2 + 0,07^2)} = 0,10$	—
5016	392 491,14	1 328 964,90	—	—			
5017	392 490,98	1 328 967,47	—	—			
5019	392 481,71	1 328 966,39	—	—			
9059	392 482,11	1 328 962,92	—	—			
9060	392 486,48	1 328 963,43	—	—			
9061	392 486,67	1 328 960,62	—	—			

1	2	3	4	5	6	7	8
5012	392 487,03	1 328 960,65	—	—	Метод спутниковых геодезических измерений (определений)	$\sqrt{(m0^2 + m1^2)} = \sqrt{(0,07^2 + 0,07^2)} = 0,10$	—
5010	392 493,07	1 328 961,05	—	—			
н8104У	—	—	392 486,69	1 328 960,29			
н8105У	—	—	392 486,97	1 328 960,31			
н8106У	—	—	392 493,09	1 328 960,68			
н8107У	—	—	392 492,76	1 328 965,75			
н8108У	—	—	392 489,94	1 328 965,45			
н8109У	—	—	392 489,76	1 328 967,33			
н8110У	—	—	392 481,62	1 328 966,38			
н8111У	—	—	392 481,99	1 328 962,78			
н8112У	—	—	392 486,48	1 328 963,50			
5014	392 492,81	1 328 965,01	—	—			

**2. Сведения о частях границ уточняемого земельного участка с кадастровым номером** 31:16:0222015:22 :

Обозначение части границ		Горизонтальное проложение (S), м	Описание прохождения части границ	Сведения о согласовании местоположения границ (согласовано/спорное)
от т.	до т.			
1	2	3	4	5
н8104У	н8105У	0,28	—	согласовано
н8105У	н8106У	6,13		
н8106У	н8107У	5,08		
н8107У	н8108У	2,84		
н8108У	н8109У	1,89		
н8109У	н8110У	8,20		
н8110У	н8111У	3,62		

1	2	3	4	5
н8111У	н8112У	4,55	—	согласовано
н8112У	н8104У	3,22		

**3. Сведения о характеристиках уточняемого земельного участка с кадастровым номером** 31:16:0222015:22 :

№ п/п	Наименование характеристики	Значение характеристики
1	2	3
1.	Адрес земельного участка	—
1.1.	Сведения о местоположении земельного участка (при отсутствии адреса) в структурированном в соответствии с федеральной информационной адресной системой виде	Российская Федерация, Белгородская область, Белгород г, Губкина ул
1.2.	Дополнительные сведения о местоположении земельного участка	—
2.	Площадь земельного участка ± величина погрешности определения (вычисления) площади ( $P \pm \Delta P$ ), м <sup>2</sup>	54 ± 3,00
3.	Формула, примененная для вычисления предельной погрешности определения площади земельного участка, с подставленными значениями и итоговые (вычисленные) значения	$3,5 * M_t * \sqrt{P} = 3,5 * 0,10 * \sqrt{(54,00)} = 3$
4.	Площадь земельного участка согласно сведениям Единого государственного реестра недвижимости (Ркад), м <sup>2</sup>	53,00
5.	Оценка расхождения Р и Ркад ( $P - P_{кад}$ ), м <sup>2</sup>	1
6.	Предельный минимальный и максимальный размеры земельного участка (Рмин и Рмакс), м <sup>2</sup>	Рмин = — Рмакс = —
7.	Кадастровый или иной государственный учетный номер (инвентарный) здания, сооружения, объекта незавершенного строительства, расположенного на земельном участке	31:16:0222015:71; 31:16:0102012:3436
8.	Вид (виды) разрешенного использования	Для размещения объектов транспорта. Для дальнейшей эксплуатации существующего гаража № 55 и гаража № 313
8.1.	Дополнительные сведения об использовании земельного участка	—
9.	Сведения о земельных участках (землях общего пользования, территории общего пользования), посредством которых обеспечивается доступ	—

1	2	3
10.	Иные сведения	При выполнении комплексных кадастровых работ было выявлено, что при съемке земельного участка была допущена ошибка в определении координат характерных точек его границ. Подрядчиком комплексных кадастровых работ были произведены повторные определения координат всех точек границ данного земельного участка, позволяющие идентифицировать их фактическое местоположение на местности. Повторные измерения подтвердили наличие ошибки в местоположении границ земельного участка. На земельном участке расположен объекты капитального строительства с кадастровыми номерами 31:16:0222015:71,31:16:0102012:3436.

**4. Пояснения к сведениям об уточняемом земельном участке с кадастровым номером** 31:16:0222015:22 :

1. —

**I. Сведения о характерных точках границ уточняемого земельного участка с кадастровым номером** 31:16:0222015:31 :

Система координат 31.1 Зона № 1

Обозначение характерных точек границ	Координаты, м				Метод определения координат	Формулы, примененные для расчета средней квадратической погрешности определения координат характерных точек границ (Mt), с подставленными в такие формулы значениями и итоговые (вычисленные) значения Mt, м	Описание закрепления точки
	содержатся в Едином государственном реестре недвижимости		определены в результате выполнения комплексных кадастровых работ				
	X	Y	X	Y			
1	2	3	4	5	6	7	8
9072	392 493,36	1 328 937,27	—	—	Метод спутниковых геодезических измерений (определений)	$\sqrt{(m0^2 + m1^2)} = \sqrt{(0,07^2 + 0,07^2)} = 0,10$	—
9073	392 493,15	1 328 941,39	—	—			
9074	392 486,63	1 328 941,05	—	—			
9075	392 486,86	1 328 936,92	—	—			
н8085У	—	—	392 493,54	1 328 936,61			
н8089У	—	—	392 493,25	1 328 940,89			
н8088У	—	—	392 486,74	1 328 940,56			

661

1	2	3	4	5	6	7	8
н8087У	—	—	392 486,77	1 328 940,16	Метод спутниковых геодезических измерений (определений)	$\sqrt{(m0^2 + m1^2)} = \sqrt{(0,07^2 + 0,07^2)} = 0,10$	—
н8086У	—	—	392 487,08	1 328 936,25			
9072	392 493,36	1 328 937,27	—	—			

**2. Сведения о частях границ уточняемого земельного участка с кадастровым номером** 31:16:0222015:31 :

Обозначение части границ		Горизонтальное проложение (S), м	Описание прохождения части границ	Сведения о согласовании местоположения границ (согласовано/спорное)
от т.	до т.			
1	2	3	4	5
н8085У	н8089У	4,29	—	согласовано
н8089У	н8088У	6,52		
н8088У	н8087У	0,40		
н8087У	н8086У	3,92		
н8086У	н8085У	6,47		

**3. Сведения о характеристиках уточняемого земельного участка с кадастровым номером** 31:16:0222015:31 :

№ п/п	Наименование характеристики	Значение характеристики
1	2	3
1.	Адрес земельного участка	—
1.1.	Сведения о местоположении земельного участка (при отсутствии адреса) в структурированном в соответствии с федеральной информационной адресной системой виде	Российская Федерация, Белгородская область, Белгород г, Губкина ул
1.2.	Дополнительные сведения о местоположении земельного участка	—
2.	Площадь земельного участка ± величина погрешности определения (вычисления) площади ( $P \pm \Delta P$ ), м <sup>2</sup>	$28 \pm 2,00$
3.	Формула, примененная для вычисления предельной погрешности определения площади земельного участка, с подставленными значениями и итоговые (вычисленные) значения	$3,5 * M_t * \sqrt{P} = 3,5 * 0,10 * \sqrt{(28,00)} = 2$
4.	Площадь земельного участка согласно сведениям Единого государственного реестра недвижимости (Ркад), м <sup>2</sup>	27,00
5.	Оценка расхождения P и Ркад ( $P - P_{кад}$ ), м <sup>2</sup>	1

1	2	3
6.	Предельный минимальный и максимальный размеры земельного участка (Рмин и Рмакс), м <sup>2</sup>	Рмин = — Рмакс = —
7.	Кадастровый или иной государственный учетный номер (инвентарный) здания, сооружения, объекта незавершенного строительства, расположенного на земельном участке	31:16:0222015:59
8.	Вид (виды) разрешенного использования	Для размещения и эксплуатации объектов автомобильного транспорта и объектов дорожного хозяйства
8.1.	Дополнительные сведения об использовании земельного участка	—
9.	Сведения о земельных участках (землях общего пользования, территории общего пользования), посредством которых обеспечивается доступ	—
10.	Иные сведения	При выполнении комплексных кадастровых работ было выявлено, что при съемке земельного участка была допущена ошибка в определении координат характерных точек его границ. Подрядчиком комплексных кадастровых работ были произведены повторные определения координат всех точек границ данного земельного участка, позволяющие идентифицировать их фактическое местоположение на местности. Повторные измерения подтвердили наличие ошибки в местоположении границ земельного участка. На земельном участке расположен объект капитального строительства с кадастровым номером 31:16:0222015:59.

**4. Пояснения к сведениям об уточняемом земельном участке с кадастровым номером** 31:16:0222015:31 :

1.	—
----	---

**1. Сведения о характерных точках границ уточняемого земельного участка с кадастровым номером** 31:16:0222015:20 :

Система координат 31.1 Зона № 1

Обозначение характерных точек границ	Координаты, м				Метод определения координат	Формулы, примененные для расчета средней квадратической погрешности определения координат характерных точек границ (Mt), с подставленными в такие формулы значениями и итоговые (вычисленные) значения Mt, м	Описание закрепления точки
	содержатся в Едином государственном реестре недвижимости		определены в результате выполнения комплексных кадастровых работ				
	X	Y	X	Y			
1	2	3	4	5	6	7	8
9054	392 492,87	1 328 945,35	—	—	Метод спутниковых геодезических измерений (определений)	$\sqrt{(m0^2 + m1^2)} = \sqrt{(0,07^2 + 0,07^2)} = 0,10$	—

1	2	3	4	5	6	7	8
5005	392 493,94	1 328 945,42	—	—	Метод спутниковых геодезических измерений (определений)	$\sqrt{(m0^2 + m1^2)} = \sqrt{(0,07^2 + 0,07^2)} = 0,10$	—
4288	392 493,73	1 328 949,27	—	—			
9055	392 487,66	1 328 949,00	—	—			
н8091У	—	—	392 487,68	1 328 948,60			
9056	392 487,73	1 328 947,88	392 487,73	1 328 947,88			
4294	392 487,90	1 328 945,01	392 487,90	1 328 945,01			
н8095У	—	—	392 487,91	1 328 944,80			
н8094У	—	—	392 492,90	1 328 944,94			
н8093У	—	—	392 493,97	1 328 945,00			
н8092У	—	—	392 493,75	1 328 948,97			
9054	392 492,87	1 328 945,35	—	—			

664

**2. Сведения о частях границ уточняемого земельного участка с кадастровым номером** 31:16:0222015:20 :

Обозначение части границ		Горизонтальное проложение (S), м	Описание прохождения части границ	Сведения о согласовании местоположения границ (согласовано/спорное)
от т.	до т.			
1	2	3	4	5
н8091У	9056	0,72	—	согласовано
9056	4294	2,88		
4294	н8095У	0,21		
н8095У	н8094У	4,99		
н8094У	н8093У	1,07		
н8093У	н8092У	3,98		
н8092У	н8091У	6,08		



**3. Сведения о характеристиках уточняемого земельного участка с кадастровым номером** 31:16:0222015:20 :

№ п/п	Наименование характеристики	Значение характеристики
1	2	3
1.	Адрес земельного участка	—
1.1.	Сведения о местоположении земельного участка (при отсутствии адреса) в структурированном в соответствии с федеральной информационной адресной системой виде	Российская Федерация, Белгородская область, Белгород г, Губкина ул
1.2.	Дополнительные сведения о местоположении земельного участка	—
2.	Площадь земельного участка ± величина погрешности определения (вычисления) площади ( $P \pm \Delta P$ ), м <sup>2</sup>	24 ± 2,00
3.	Формула, примененная для вычисления предельной погрешности определения площади земельного участка, с подставленными значениями и итоговые (вычисленные) значения	$3,5 * M_t * \sqrt{P} = 3,5 * 0,10 * \sqrt{(24,00)} = 2$
4.	Площадь земельного участка согласно сведениям Единого государственного реестра недвижимости ( $P_{\text{кад}}$ ), м <sup>2</sup>	24,00
5.	Оценка расхождения $P$ и $P_{\text{кад}}$ ( $P - P_{\text{кад}}$ ), м <sup>2</sup>	0
6.	Предельный минимальный и максимальный размеры земельного участка ( $P_{\text{мин}}$ и $P_{\text{макс}}$ ), м <sup>2</sup>	$P_{\text{мин}} = \text{—}$ $P_{\text{макс}} = \text{—}$
7.	Кадастровый или иной государственный учетный номер (инвентарный) здания, сооружения, объекта незавершенного строительства, расположенного на земельном участке	31:16:0222015:73
8.	Вид (виды) разрешенного использования	Для размещения и эксплуатации объектов автомобильного транспорта и объектов дорожного хозяйства. Для дальнейшей эксплуатации существующего гаража №309
8.1.	Дополнительные сведения об использовании земельного участка	—
9.	Сведения о земельных участках (землях общего пользования, территории общего пользования), посредством которых обеспечивается доступ	—
10.	Иные сведения	При выполнении комплексных кадастровых работ было выявлено, что при съемке земельного участка была допущена ошибка в определении координат характерных точек его границ. Подрядчиком комплексных кадастровых работ были произведены повторные определения координат всех точек границ данного земельного участка, позволяющие идентифицировать их фактическое местоположение на местности. Повторные измерения подтвердили наличие ошибки в местоположении границ земельного участка. На земельном участке расположен объект капитального строительства с кадастровым номером 31:16:0222015:73.

**4. Пояснения к сведениям об уточняемом земельном участке с кадастровым номером** 31:16:0222015:20 :

1.	—
----	---

**1. Сведения о характерных точках границ уточняемого земельного участка с кадастровым номером** 31:16:0222016:11 :

Система координат 31.1 Зона № 1

Обозначение характерных точек границ	Координаты, м				Метод определения координат	Формулы, примененные для расчета средней квадратической погрешности определения координат характерных точек границ (Mt), с подставленными в такие формулы значениями и итоговые (вычисленные) значения Mt, м	Описание закрепления точки
	содержатся в Едином государственном реестре недвижимости		определены в результате выполнения комплексных кадастровых работ				
	X	Y	X	Y			
1	2	3	4	5	6	7	8
4667	392 496,26	1 329 079,53	392 496,26	1 329 079,53	Метод спутниковых геодезических измерений (определений)	$\sqrt{(m0^2 + m1^2)} = \sqrt{(0,07^2 + 0,07^2)} = 0,10$	—
5194	392 499,42	1 329 081,24	392 499,42	1 329 081,24			
9087/н1 5713У	392 496,33	1 329 086,93	392 496,34	1 329 086,85			
9088/н1 5714У	392 493,16	1 329 085,21	392 493,10	1 329 085,08			
4667	392 496,26	1 329 079,53	392 496,26	1 329 079,53			

666

**2. Сведения о частях границ уточняемого земельного участка с кадастровым номером** 31:16:0222016:11 :

Обозначение части границ		Горизонтальное проложение (S), м	Описание прохождения части границ	Сведения о согласовании местоположения границ (согласовано/спорное)
от т.	до т.			
1	2	3	4	5
4667	5194	3,59	—	согласовано
5194	н15713У	6,40		
н15713У	н15714У	3,69		
н15714У	4667	6,39		

**3. Сведения о характеристиках уточняемого земельного участка с кадастровым номером** 31:16:0222016:11 :

№ п/п	Наименование характеристики	Значение характеристики
1	2	3
1	2	3

1	2	3
1.	Адрес земельного участка	—
1.1.	Сведения о местоположении земельного участка (при отсутствии адреса) в структурированном в соответствии с федеральной информационной адресной системой виде	Российская Федерация, Белгородская область, Белгород г, Губкина ул
1.2.	Дополнительные сведения о местоположении земельного участка	—
2.	Площадь земельного участка ± величина погрешности определения (вычисления) площади ( $P \pm \Delta P$ ), м <sup>2</sup>	23 ± 2,00
3.	Формула, примененная для вычисления предельной погрешности определения площади земельного участка, с подставленными значениями и итоговые (вычисленные) значения	$3,5 * M_t * \sqrt{P} = 3,5 * 0,10 * \sqrt{(23,00)} = 2$
4.	Площадь земельного участка согласно сведениям Единого государственного реестра недвижимости (Ркад), м <sup>2</sup>	23,00
5.	Оценка расхождения P и Ркад (P - Ркад), м <sup>2</sup>	0
6.	Предельный минимальный и максимальный размеры земельного участка (Рмин и Рмакс), м <sup>2</sup>	Рмин = — Рмакс = —
7.	Кадастровый или иной государственный учетный номер (инвентарный) здания, сооружения, объекта незавершенного строительства, расположенного на земельном участке	—
8.	Вид (виды) разрешенного использования	Для размещения и эксплуатации объектов автомобильного транспорта и объектов дорожного хозяйства. для дальнейшей эксплуатации существующего гаража №107
8.1.	Дополнительные сведения об использовании земельного участка	—
9.	Сведения о земельных участках (землях общего пользования, территории общего пользования), посредством которых обеспечивается доступ	—
10.	Иные сведения	При выполнении комплексных кадастровых работ было выявлено, что при съемке земельного участка была допущена ошибка в определении координат характерных точек его границ. Подрядчиком комплексных кадастровых работ были произведены повторные определения координат всех точек границ данного земельного участка, позволяющие идентифицировать их фактическое местоположение на местности. Повторные измерения подтвердили наличие ошибки в местоположении границ земельного участка.
<b>4. Пояснения к сведениям об уточняемом земельном участке с кадастровым номером</b>		<b>31:16:0222016:11</b> :
1.	—	—

**1. Сведения о характерных точках границ уточняемого земельного участка с кадастровым номером** 31:16:0222016:34 :  
 Система координат 31.1 Зона № 1

Обозначение характерных точек границ	Координаты, м				Метод определения координат	Формулы, примененные для расчета средней квадратической погрешности определения координат характерных точек границ (Mt), с подставленными в такие формулы значениями и итоговые (вычисленные) значения Mt, м	Описание закрепления точки
	содержатся в Едином государственном реестре недвижимости		определены в результате выполнения комплексных кадастровых работ				
	X	Y	X	Y			
1	2	3	4	5	6	7	8
5195	392 499,42	1 329 081,24	392 499,42	1 329 081,24	Метод спутниковых геодезических измерений (определений)	$\sqrt{(m0^2 + m1^2)} = \sqrt{(0,07^2 + 0,07^2)} = 0,10$	—
5242	392 499,49	1 329 081,11	392 499,49	1 329 081,11			
5243	392 502,66	1 329 082,84	392 502,66	1 329 082,84			
5227	392 502,38	1 329 083,33	392 502,38	1 329 083,33			
5225/н1 5711У	392 499,50	1 329 088,65	392 499,57	1 329 088,61			
5197/н1 5712У	392 496,33	1 329 086,93	392 496,34	1 329 086,85			
5195	392 499,42	1 329 081,24	392 499,42	1 329 081,24			

668

**2. Сведения о частях границ уточняемого земельного участка с кадастровым номером** 31:16:0222016:34 :

Обозначение части границ		Горизонтальное проложение (S), м	Описание прохождения части границ	Сведения о согласовании местоположения границ (согласовано/спорное)
от т.	до т.			
1	2	3	4	5
5195	5242	0,15	—	согласовано
5242	5243	3,61		
5243	5227	0,56		
5227	н15711У	5,98		
н15711У	н15712У	3,68		
н15712У	5195	6,40		

**3. Сведения о характеристиках уточняемого земельного участка с кадастровым номером** 31:16:0222016:34 :

№ п/п	Наименование характеристики	Значение характеристики
1	2	3
1.	Адрес земельного участка	—
1.1.	Сведения о местоположении земельного участка (при отсутствии адреса) в структурированном в соответствии с федеральной информационной адресной системой виде	Российская Федерация, Белгородская область, Белгород г, Губкина ул
1.2.	Дополнительные сведения о местоположении земельного участка	—
2.	Площадь земельного участка ± величина погрешности определения (вычисления) площади ( $P \pm \Delta P$ ), м <sup>2</sup>	24 ± 2,00
3.	Формула, примененная для вычисления предельной погрешности определения площади земельного участка, с подставленными значениями и итоговые (вычисленные) значения	$3,5 * M_t * \sqrt{P} = 3,5 * 0,10 * \sqrt{(24,00)} = 2$
4.	Площадь земельного участка согласно сведениям Единого государственного реестра недвижимости ( $P_{\text{кад}}$ ), м <sup>2</sup>	24,00
5.	Оценка расхождения $P$ и $P_{\text{кад}}$ ( $P - P_{\text{кад}}$ ), м <sup>2</sup>	0
6.	Предельный минимальный и максимальный размеры земельного участка ( $P_{\text{мин}}$ и $P_{\text{макс}}$ ), м <sup>2</sup>	$P_{\text{мин}} = \text{—}$ $P_{\text{макс}} = \text{—}$
7.	Кадастровый или иной государственный учетный номер (инвентарный) здания, сооружения, объекта незавершенного строительства, расположенного на земельном участке	31:16:0101001:4948
8.	Вид (виды) разрешенного использования	Для размещения и эксплуатации объектов автомобильного транспорта и объектов дорожного хозяйства
8.1.	Дополнительные сведения об использовании земельного участка	—
9.	Сведения о земельных участках (землях общего пользования, территории общего пользования), посредством которых обеспечивается доступ	—
10.	Иные сведения	При выполнении комплексных кадастровых работ было выявлено, что при съемке земельного участка была допущена ошибка в определении координат характерных точек его границ. Подрядчиком комплексных кадастровых работ были произведены повторные определения координат всех точек границ данного земельного участка, позволяющие идентифицировать их фактическое местоположение на местности. Повторные измерения подтвердили наличие ошибки в местоположении границ земельного участка. На земельном участке расположен объект капитального строительства с кадастровым номером 31:16:0101001:4948.

4. Пояснения к сведениям об уточняемом земельном участке с кадастровым номером 31:16:0222016:34 :

1. —

1. Сведения о характерных точках границ уточняемого земельного участка с кадастровым номером 31:16:0222016:35 :

Система координат 31.1 Зона № 1

Обозначение характерных точек границ	Координаты, м				Метод определения координат	Формулы, примененные для расчета средней квадратической погрешности определения координат характерных точек границ (Mt), с подставленными в такие формулы значениями и итоговые (вычисленные) значения Mt, м	Описание закрепления точки
	содержатся в Едином государственном реестре недвижимости		определены в результате выполнения комплексных кадастровых работ				
	X	Y	X	Y			
1	2	3	4	5	6	7	8
5244	392 471,41	1 328 931,64	—	—	Метод спутниковых геодезических измерений (определений)	$\sqrt{(m_0^2 + m_1^2)} = \sqrt{(0,07^2 + 0,07^2)} = 0,10$	—
5245	392 470,71	1 328 936,24	—	—			
9106	392 464,67	1 328 935,46	—	—			
9107	392 464,73	1 328 935,10	—	—			
9108	392 458,82	1 328 934,34	—	—			
9109	392 459,46	1 328 930,10	—	—			
н7943У	—	—	392 470,37	1 328 931,50			
н7947У	—	—	392 469,77	1 328 936,12			
н7946У	—	—	392 457,55	1 328 934,54			
н7945У	—	—	392 458,14	1 328 932,10			
н7944У	—	—	392 458,65	1 328 930,00			

1	2	3	4	5	6	7	8
5244	392 471,41	1 328 931,64	—	—	Метод спутниковых геодезических измерений (определений)	$\sqrt{(m0^2 + m1^2)} = \sqrt{(0,07^2 + 0,07^2)} = 0,10$	—

**2. Сведения о частях границ уточняемого земельного участка с кадастровым номером** 31:16:0222016:35 :

Обозначение части границ		Горизонтальное проложение (S), м	Описание прохождения части границ	Сведения о согласовании местоположения границ (согласовано/спорное)
от т.	до т.			
1	2	3	4	5
н7943У	н7947У	4,66	—	согласовано
н7947У	н7946У	12,32		
н7946У	н7945У	2,51		
н7945У	н7944У	2,16		
н7944У	н7943У	11,82		

**3. Сведения о характеристиках уточняемого земельного участка с кадастровым номером** 31:16:0222016:35 :

№ п/п	Наименование характеристики	Значение характеристики
1	2	3
1.	Адрес земельного участка	—
1.1.	Сведения о местоположении земельного участка (при отсутствии адреса) в структурированном в соответствии с федеральной информационной адресной системой виде	Российская Федерация, Белгородская область, Белгород г, Губкина ул
1.2.	Дополнительные сведения о местоположении земельного участка	—
2.	Площадь земельного участка ± величина погрешности определения (вычисления) площади ( $P \pm \Delta P$ ), м <sup>2</sup>	$56 \pm 3,00$
3.	Формула, примененная для вычисления предельной погрешности определения площади земельного участка, с подставленными значениями и итоговые (вычисленные) значения	$3,5 * M_t * \sqrt{P} = 3,5 * 0,10 * \sqrt{(56,00)} = 3$
4.	Площадь земельного участка согласно сведениям Единого государственного реестра недвижимости (Ркад), м <sup>2</sup>	54,00
5.	Оценка расхождения Р и Ркад ( $P - P_{кад}$ ), м <sup>2</sup>	2
6.	Предельный минимальный и максимальный размеры земельного участка (Рмин и Рмакс), м <sup>2</sup>	Рмин = — Рмакс = —
7.	Кадастровый или иной государственный учетный номер (инвентарный) здания, сооружения, объекта незавершенного строительства, расположенного на земельном участке	31:16:0222015:78

671

1	2	3
8.	Вид (виды) разрешенного использования	Для размещения индивидуальных гаражей. Для эксплуатации гаража с овощехранилищем
8.1.	Дополнительные сведения об использовании земельного участка	—
9.	Сведения о земельных участках (землях общего пользования, территории общего пользования), посредством которых обеспечивается доступ	—
10.	Иные сведения	При выполнении комплексных кадастровых работ было выявлено, что при съемке земельного участка была допущена ошибка в определении координат характерных точек его границ. Подрядчиком комплексных кадастровых работ были произведены повторные определения координат всех точек границ данного земельного участка, позволяющие идентифицировать их фактическое местоположение на местности. Повторные измерения подтвердили наличие ошибки в местоположении границ земельного участка. На земельном участке расположен объект капитального строительства с кадастровым номером 31:16:0222015:78.

**4. Пояснения к сведениям об уточняемом земельном участке с кадастровым номером** 31:16:0222016:35 :

1. —

**1. Сведения о характерных точках границ уточняемого земельного участка с кадастровым номером** 31:16:0222016:7 :  
 Система координат 31.1 Зона № 1

Обозначение характерных точек границ	Координаты, м				Метод определения координат	Формулы, примененные для расчета средней квадратической погрешности определения координат характерных точек границ (Mt), с подставленными в такие формулы значениями и итоговые (вычисленные) значения Mt, м	Описание закрепления точки
	содержатся в Едином государственном реестре недвижимости		определены в результате выполнения комплексных кадастровых работ				
	X	Y	X	Y			
1	2	3	4	5	6	7	8
5186	392 461,02	1 329 063,47	—	—	Метод спутниковых геодезических измерений (определений)	$\sqrt{(m_0^2 + m_1^2)} = \sqrt{(0,07^2 + 0,07^2)} = 0,10$	—
9085	392 459,13	1 329 059,63	—	—			
9086	392 464,91	1 329 056,73	—	—			
5192	392 466,59	1 329 059,97	—	—			



1	2	3	4	5	6	7	8
н3146У	—	—	392 466,35	1 329 060,33	Метод спутниковых геодезических измерений (определений)	$\sqrt{(m0^2 + m1^2)} = \sqrt{(0,07^2 + 0,07^2)} = 0,10$	—
н8788У	—	—	392 461,24	1 329 063,62			
н3148У	—	—	392 459,14	1 329 059,21			
н4679У	—	—	392 465,10	1 329 056,60			
5186	392 461,02	1 329 063,47	—	—			

**2. Сведения о частях границ уточняемого земельного участка с кадастровым номером** 31:16:0222016:7 :

Обозначение части границ		Горизонтальное проложение (S), м	Описание прохождения части границ	Сведения о согласовании местоположения границ (согласовано/спорное)
от т.	до т.			
1	2	3	4	5
н3146У	н8788У	6,08	—	согласовано
н8788У	н3148У	4,88		
н3148У	н4679У	6,51		
н4679У	н3146У	3,93		

**3. Сведения о характеристиках уточняемого земельного участка с кадастровым номером** 31:16:0222016:7 :

№ п/п	Наименование характеристики	Значение характеристики
1	2	3
1.	Адрес земельного участка	—
1.1.	Сведения о местоположении земельного участка (при отсутствии адреса) в структурированном в соответствии с федеральной информационной адресной системой виде	Российская Федерация, Белгородская область, Белгород г, Губкина ул
1.2.	Дополнительные сведения о местоположении земельного участка	—
2.	Площадь земельного участка ± величина погрешности определения (вычисления) площади ( $P \pm \Delta P$ ), м <sup>2</sup>	27 ± 2,00
3.	Формула, примененная для вычисления предельной погрешности определения площади земельного участка, с подставленными значениями и итоговые (вычисленные) значения	$3,5 * M_t * \sqrt{P} = 3,5 * 0,10 * \sqrt{(27,00)} = 2$
4.	Площадь земельного участка согласно сведениям Единого государственного реестра недвижимости (Ркад), м <sup>2</sup>	26,00

1	2	3
5.	Оценка расхождения Р и Ркад (Р - Ркад), м²	1
6.	Предельный минимальный и максимальный размеры земельного участка (Рмин и Рмакс), м²	Рмин = — Рмакс = —
7.	Кадастровый или иной государственный учетный номер (инвентарный) здания, сооружения, объекта незавершенного строительства, расположенного на земельном участке	31:16:0222015:48
8.	Вид (виды) разрешенного использования	Для размещения и эксплуатации иных объектов транспорта. Для эксплуатации гаражей
8.1.	Дополнительные сведения об использовании земельного участка	—
9.	Сведения о земельных участках (землях общего пользования, территории общего пользования), посредством которых обеспечивается доступ	—
10.	Иные сведения	При выполнении комплексных кадастровых работ было выявлено, что при съемке земельного участка была допущена ошибка в определении координат характерных точек его границ. Подрядчиком комплексных кадастровых работ были произведены повторные определения координат всех точек границ данного земельного участка, позволяющие идентифицировать их фактическое местоположение на местности. Повторные измерения подтвердили наличие ошибки в местоположении границ земельного участка. На земельном участке расположен объект капитального строительства с кадастровым номером 31:16:0222015:48.

**4. Пояснения к сведениям об уточняемом земельном участке с кадастровым номером** 31:16:0222016:7 :

1. —

**1. Сведения о характерных точках границ уточняемого земельного участка с кадастровым номером** 31:16:0222016:25 :

Система координат 31.1 Зона № 1

Обозначение характерных точек границ	Координаты, м				Метод определения координат	Формулы, примененные для расчета средней квадратической погрешности определения координат характерных точек границ (Mt), с подставленными в такие формулы значениями и итоговые (вычисленные) значения Mt, м	Описание закрепления точки
	содержатся в Едином государственном реестре недвижимости		определены в результате выполнения комплексных кадастровых работ				
	X	Y	X	Y			
1	2	3	4	5	6	7	8
4629	392 471,43	1 328 923,25	—	—	Метод спутниковых геодезических измерений (определений)	$\sqrt{(m0^2 + m1^2)} = \sqrt{(0,07^2 + 0,07^2)} = 0,10$	—

1	2	3	4	5	6	7	8
9090	392 470,90	1 328 927,38	—	—	Метод спутниковых геодезических измерений (определений)	$\sqrt{(m0^2 + m1^2)} = \sqrt{(0,07^2 + 0,07^2)} = 0,10$	—
9091	392 464,44	1 328 926,55	—	—			
9092	392 464,97	1 328 922,42	—	—			
н7902У	—	—	392 465,36	1 328 921,94			
н7903У	—	—	392 471,49	1 328 922,71			
н7904У	—	—	392 470,94	1 328 927,07			
н7905У	—	—	392 464,82	1 328 926,27			
4629	392 471,43	1 328 923,25	—	—			

675

**2. Сведения о частях границ уточняемого земельного участка с кадастровым номером** 31:16:0222016:25 :

Обозначение части границ		Горизонтальное проложение (S), м	Описание прохождения части границ	Сведения о согласовании местоположения границ (согласовано/спорное)
от т.	до т.			
1	2	3	4	5
н7902У	н7903У	6,18	—	согласовано
н7903У	н7904У	4,39		
н7904У	н7905У	6,17		
н7905У	н7902У	4,36		

**3. Сведения о характеристиках уточняемого земельного участка с кадастровым номером** 31:16:0222016:25 :

№ п/п	Наименование характеристики	Значение характеристики
1	2	3
1.	Адрес земельного участка	—
1.1.	Сведения о местоположении земельного участка (при отсутствии адреса) в структурированном в соответствии с федеральной информационной адресной системой виде	Российская Федерация, Белгородская область, Белгород г, Губкина ул
1.2.	Дополнительные сведения о местоположении земельного участка	(ГСК "Дружба")

1	2	3
2.	Площадь земельного участка ± величина погрешности определения (вычисления) площади ( $P \pm \Delta P$ ), м <sup>2</sup>	27 ± 2,00
3.	Формула, примененная для вычисления предельной погрешности определения площади земельного участка, с подставленными значениями и итоговые (вычисленные) значения	$3,5 * M_t * \sqrt{P} = 3,5 * 0,10 * \sqrt{(27,00)} = 2$
4.	Площадь земельного участка согласно сведениям Единого государственного реестра недвижимости (Ркад), м <sup>2</sup>	27,00
5.	Оценка расхождения Р и Ркад (Р - Ркад), м <sup>2</sup>	0
6.	Предельный минимальный и максимальный размеры земельного участка (Рмин и Рмакс), м <sup>2</sup>	Рмин = — Рмакс = —
7.	Кадастровый или иной государственный учетный номер (инвентарный) здания, сооружения, объекта незавершенного строительства, расположенного на земельном участке	31:16:0102012:1827
8.	Вид (виды) разрешенного использования	Для размещения и эксплуатации объектов автомобильного транспорта и объектов дорожного хозяйства
8.1.	Дополнительные сведения об использовании земельного участка	—
9.	Сведения о земельных участках (землях общего пользования, территории общего пользования), посредством которых обеспечивается доступ	—
10.	Иные сведения	При выполнении комплексных кадастровых работ было выявлено, что при съемке земельного участка была допущена ошибка в определении координат характерных точек его границ. Подрядчиком комплексных кадастровых работ были произведены повторные определения координат всех точек границ данного земельного участка, позволяющие идентифицировать их фактическое местоположение на местности. Повторные измерения подтвердили наличие ошибки в местоположении границ земельного участка. На земельном участке расположен объект капитального строительства с кадастровым номером 31:16:0102012:1827.
<b>4. Пояснения к сведениям об уточняемом земельном участке с кадастровым номером</b>		<b>31:16:0222016:25</b> :
1.	—	

**1. Сведения о характерных точках границ уточняемого земельного участка с кадастровым номером** 31:16:0222016:26 :  
 Система координат 31.1 Зона № 1

Обозначение характерных точек границ	Координаты, м				Метод определения координат	Формулы, примененные для расчета средней квадратической погрешности определения координат характерных точек границ (Mt), с подставленными в такие формулы значениями и итоговые (вычисленные) значения Mt, м	Описание закрепления точки
	содержатся в Едином государственном реестре недвижимости		определены в результате выполнения комплексных кадастровых работ				
	X	Y	X	Y			
1	2	3	4	5	6	7	8
5207	392 463,59	1 329 066,71	—	—	Метод спутниковых геодезических измерений (определений)	$\sqrt{(m0^2 + m1^2)} = \sqrt{(0,07^2 + 0,07^2)} = 0,10$	—
5187	392 461,02	1 329 063,47	—	—			
5193	392 466,59	1 329 059,97	—	—			
9093	392 468,72	1 329 062,79	—	—			
н3139У	—	—	392 469,03	1 329 063,46			
н3142У	—	—	392 464,69	1 329 067,26			
н3143У	—	—	392 461,24	1 329 063,62			
н3144У	—	—	392 466,35	1 329 060,33			
5207	392 463,59	1 329 066,71	—	—			

677

**2. Сведения о частях границ уточняемого земельного участка с кадастровым номером** 31:16:0222016:26 :

Обозначение части границ		Горизонтальное проложение (S), м	Описание прохождения части границ	Сведения о согласовании местоположения границ (согласовано/спорное)
от т.	до т.			
1	2	3	4	5
н3139У	н3142У	5,77	—	согласовано
н3142У	н3143У	5,02		

1	2	3	4	5
н3143У	н3144У	6,08	—	согласовано
н3144У	н3139У	4,12	—	

**3. Сведения о характеристиках уточняемого земельного участка с кадастровым номером** 31:16:0222016:26 :

№ п/п	Наименование характеристики	Значение характеристики
1	2	3
1.	Адрес земельного участка	—
1.1.	Сведения о местоположении земельного участка (при отсутствии адреса) в структурированном в соответствии с федеральной информационной адресной системой виде	Российская Федерация, Белгородская область, Белгород г, Губкина ул
1.2.	Дополнительные сведения о местоположении земельного участка	—
2.	Площадь земельного участка ± величина погрешности определения (вычисления) площади ( $P \pm \Delta P$ ), м <sup>2</sup>	$27 \pm 2,00$
3.	Формула, примененная для вычисления предельной погрешности определения площади земельного участка, с подставленными значениями и итоговые (вычисленные) значения	$3,5 * M_t * \sqrt{P} = 3,5 * 0,10 * \sqrt{(27,00)} = 2$
4.	Площадь земельного участка согласно сведениям Единого государственного реестра недвижимости (Ркад), м <sup>2</sup>	25,00
5.	Оценка расхождения Р и Ркад ( $P - P_{кад}$ ), м <sup>2</sup>	2
6.	Предельный минимальный и максимальный размеры земельного участка (Рмин и Рмакс), м <sup>2</sup>	Рмин = — Рмакс = —
7.	Кадастровый или иной государственный учетный номер (инвентарный) здания, сооружения, объекта незавершенного строительства, расположенного на земельном участке	31:16:0124024:8652; 31:16:0124024:1434
8.	Вид (виды) разрешенного использования	Для размещения и эксплуатации объектов автомобильного транспорта и объектов дорожного хозяйства
8.1.	Дополнительные сведения об использовании земельного участка	—
9.	Сведения о земельных участках (землях общего пользования, территории общего пользования), посредством которых обеспечивается доступ	—

678

1	2	3
10.	Иные сведения	При выполнении комплексных кадастровых работ было выявлено, что при съемке земельного участка была допущена ошибка в определении координат характерных точек его границ. Подрядчиком комплексных кадастровых работ были произведены повторные определения координат всех точек границ данного земельного участка, позволяющие идентифицировать их фактическое местоположение на местности. Повторные измерения подтвердили наличие ошибки в местоположении границ земельного участка. На земельном участке расположены объекты капитального строительства с кадастровыми номерами 31:16:0124024:1434,31:16:0124024:8652.

**4. Пояснения к сведениям об уточняемом земельном участке с кадастровым номером** 31:16:0222016:26 :

1.	—
----	---

**1. Сведения о характерных точках границ уточняемого земельного участка с кадастровым номером** 31:16:0222016:31 :

Система координат 31.1 Зона № 1

Обозначение характерных точек границ	Координаты, м				Метод определения координат	Формулы, примененные для расчета средней квадратической погрешности определения координат характерных точек границ (Mt), с подставленными в такие формулы значениями и итоговые (вычисленные) значения Mt, м	Описание закрепления точки
	содержатся в Едином государственном реестре недвижимости		определены в результате выполнения комплексных кадастровых работ				
	X	Y	X	Y			
1	2	3	4	5	6	7	8
9099	392 505,59	1 329 085,08	392 505,59	1 329 085,08	Метод спутниковых геодезических измерений (определений)	$\sqrt{(m0^2 + m1^2)} = \sqrt{(0,07^2 + 0,07^2)} = 0,10$	—
9100	392 502,70	1 329 090,40	392 502,70	1 329 090,40			
9101/н1 5710У	392 499,50	1 329 088,65	392 499,57	1 329 088,61			
5226	392 502,38	1 329 083,33	392 502,38	1 329 083,33			
9099	392 505,59	1 329 085,08	392 505,59	1 329 085,08			

**2. Сведения о частях границ уточняемого земельного участка с кадастровым номером** 31:16:0222016:31 :

Обозначение части границ		Горизонтальное проложение (S), м	Описание прохождения части границ	Сведения о согласовании местоположения границ (согласовано/спорное)
от т.	до т.			

1	2	3	4	5
9099	9100	6,05	—	согласовано
9100	н15710У	3,61		
н15710У	5226	5,98		
5226	9099	3,66		

**3. Сведения о характеристиках уточняемого земельного участка с кадастровым номером** 31:16:0222016:31 :

№ п/п	Наименование характеристики	Значение характеристики
1	2	3
1.	Адрес земельного участка	—
1.1.	Сведения о местоположении земельного участка (при отсутствии адреса) в структурированном в соответствии с федеральной информационной адресной системой виде	Российская Федерация, Белгородская область, Белгород г, Губкина ул
1.2.	Дополнительные сведения о местоположении земельного участка	—
2.	Площадь земельного участка ± величина погрешности определения (вычисления) площади ( $P \pm \Delta P$ ), м <sup>2</sup>	22 ± 2,00
3.	Формула, примененная для вычисления предельной погрешности определения площади земельного участка, с подставленными значениями и итоговые (вычисленные) значения	$3,5 * M_t * \sqrt{P} = 3,5 * 0,10 * \sqrt{(22,00)} = 2$
4.	Площадь земельного участка согласно сведениям Единого государственного реестра недвижимости ( $P_{кад}$ ), м <sup>2</sup>	22,00
5.	Оценка расхождения $P$ и $P_{кад}$ ( $P - P_{кад}$ ), м <sup>2</sup>	0
6.	Предельный минимальный и максимальный размеры земельного участка ( $P_{мин}$ и $P_{макс}$ ), м <sup>2</sup>	$P_{мин} = —$ $P_{макс} = —$
7.	Кадастровый или иной государственный учетный номер (инвентарный) здания, сооружения, объекта незавершенного строительства, расположенного на земельном участке	—
8.	Вид (виды) разрешенного использования	Для размещения и эксплуатации объектов автомобильного транспорта и объектов дорожного хозяйства. Для эксплуатации гаража с овощехранилищем
8.1.	Дополнительные сведения об использовании земельного участка	—
9.	Сведения о земельных участках (землях общего пользования, территории общего пользования), посредством которых обеспечивается доступ	—



1	2	3
10.	Иные сведения	При выполнении комплексных кадастровых работ было выявлено, что при съемке земельного участка была допущена ошибка в определении координат характерных точек его границ. Подрядчиком комплексных кадастровых работ были произведены повторные определения координат всех точек границ данного земельного участка, позволяющие идентифицировать их фактическое местоположение на местности. Повторные измерения подтвердили наличие ошибки в местоположении границ земельного участка.

**4. Пояснения к сведениям об уточняемом земельном участке с кадастровым номером** 31:16:0222016:31 :

1. —

**1. Сведения о характерных точках границ уточняемого земельного участка с кадастровым номером** 31:16:0222016:55 :

Система координат 31.1 Зона № 1

Обозначение характерных точек границ	Координаты, м				Метод определения координат	Формулы, примененные для расчета средней квадратической погрешности определения координат характерных точек границ (Mt), с подставленными в такие формулы значениями и итоговые (вычисленные) значения Mt, м	Описание закрепления точки
	содержатся в Едином государственном реестре недвижимости		определены в результате выполнения комплексных кадастровых работ				
	X	Y	X	Y			
1	2	3	4	5	6	7	8
9114	392 466,71	1 329 006,96	—	—	Метод спутниковых геодезических измерений (определений)	$\sqrt{(m0^2 + m1^2)} = \sqrt{(0,07^2 + 0,07^2)} = 0,10$	—
9115	392 466,04	1 329 010,37	—	—			
9116	392 459,72	1 329 009,05	—	—			
9117	392 460,44	1 329 005,65	—	—			
н3196У	—	—	392 466,60	1 329 009,99			
н20613 У	—	—	392 465,83	1 329 009,80			
н3197У	—	—	392 459,47	1 329 008,24			

1	2	3	4	5	6	7	8
н4721У	—	—	392 460,12	1 329 005,33	Метод спутниковых геодезических измерений (определений)	$\sqrt{(m0^2 + m1^2)} = \sqrt{(0,07^2 + 0,07^2)} = 0,10$	—
н20612У	—	—	392 466,44	1 329 006,97			
н4722У	—	—	392 467,21	1 329 007,17			
9114	392 466,71	1 329 006,96	—	—			

**2. Сведения о частях границ уточняемого земельного участка с кадастровым номером** 31:16:0222016:55 :

Обозначение части границ		Горизонтальное проложение (S), м	Описание прохождения части границ	Сведения о согласовании местоположения границ (согласовано/спорное)
от т.	до т.			
1	2	3	4	5
н3196У	н20613У	0,79	—	согласовано
н20613У	н3197У	6,55		
н3197У	н4721У	2,98		
н4721У	н20612У	6,53		
н20612У	н4722У	0,80		
н4722У	н3196У	2,89		

**3. Сведения о характеристиках уточняемого земельного участка с кадастровым номером** 31:16:0222016:55 :

№ п/п	Наименование характеристики	Значение характеристики
1	2	3
1.	Адрес земельного участка	—
1.1.	Сведения о местоположении земельного участка (при отсутствии адреса) в структурированном в соответствии с федеральной информационной адресной системой виде	Российская Федерация, Белгородская область, Белгород г, Губкина ул
1.2.	Дополнительные сведения о местоположении земельного участка	гаражно - строительный кооператив "Дружба"
2.	Площадь земельного участка ± величина погрешности определения (вычисления) площади ( $P \pm \Delta P$ ), м <sup>2</sup>	22 ± 2,00
3.	Формула, примененная для вычисления предельной погрешности определения площади земельного участка, с подставленными значениями и итоговые (вычисленные) значения	$3,5 * M_t * \sqrt{P} = 3,5 * 0,10 * \sqrt{(22,00)} = 2$

1	2	3
4.	Площадь земельного участка согласно сведениям Единого государственного реестра недвижимости (Ркад), м <sup>2</sup>	22,00
5.	Оценка расхождения Р и Ркад (Р - Ркад), м <sup>2</sup>	0
6.	Предельный минимальный и максимальный размеры земельного участка (Рмин и Рмакс), м <sup>2</sup>	Рмин = — Рмакс = —
7.	Кадастровый или иной государственный учетный номер (инвентарный) здания, сооружения, объекта незавершенного строительства, расположенного на земельном участке	31:16:0222015:56; 31:16:0222015:77
8.	Вид (виды) разрешенного использования	Для размещения индивидуальных гаражей. Для эксплуатации гаража №81 с овощехранилищем и для эксплуатации гаража №140 с овощехранилищем, расположенных в двух ярусах
8.1.	Дополнительные сведения об использовании земельного участка	—
9.	Сведения о земельных участках (землях общего пользования, территории общего пользования), посредством которых обеспечивается доступ	—
10.	Иные сведения	При выполнении комплексных кадастровых работ было выявлено, что при съемке земельного участка была допущена ошибка в определении координат характерных точек его границ. Подрядчиком комплексных кадастровых работ были произведены повторные определения координат всех точек границ данного земельного участка, позволяющие идентифицировать их фактическое местоположение на местности. Повторные измерения подтвердили наличие ошибки в местоположении границ земельного участка. На земельном участке расположены объекты капитального строительства с кадастровыми номерами 31:16:0222015:56, 31:16:0222015:77.

**4. Пояснения к сведениям об уточняемом земельном участке с кадастровым номером** 31:16:0222016:55 :

1.	—
----	---

**1. Сведения о характерных точках границ уточняемого земельного участка с кадастровым номером** 31:16:0222012:25 :

Система координат 31.1 Зона № 1

Обозначение характерных точек границ	Координаты, м				Метод определения координат	Формулы, примененные для расчета средней квадратической погрешности определения координат характерных точек границ (Mt), с подставленными в такие формулы значениями и итоговые (вычисленные) значения Mt, м	Описание закрепления точки
	содержатся в Едином государственном реестре недвижимости		определены в результате выполнения комплексных кадастровых работ				
	X	Y	X	Y			

1	2	3	4	5	6	7	8
4854	392 710,85	1 329 196,31	—	—	Метод спутниковых геодезических измерений (определений)	$\sqrt{(m0^2 + m1^2)} = \sqrt{(0,07^2 + 0,07^2)} = 0,10$	—
150	392 711,92	1 329 196,87	—	—			
147	392 715,86	1 329 197,56	—	—			
8904	392 714,97	1 329 203,96	—	—			
8903	392 711,01	1 329 203,82	—	—			
153	392 707,86	1 329 202,09	—	—			
н8896У	—	—	392 714,67	1 329 194,79			
н8897У	—	—	392 715,11	1 329 200,74			
н8898У	—	—	392 712,20	1 329 201,57			
н8899У	—	—	392 710,42	1 329 201,56			
н8900У	—	—	392 707,01	1 329 199,96			
н8901У	—	—	392 709,94	1 329 194,37			
н8902У	—	—	392 710,64	1 329 195,09			
4854	392 710,85	1 329 196,31	—	—			

684

2. Сведения о частях границ уточняемого земельного участка с кадастровым номером 31:16:0222012:25 :

Обозначение части границ		Горизонтальное проложение (S), м	Описание прохождения части границ	Сведения о согласовании местоположения границ (согласовано/спорное)
от т.	до т.			
1	2	3	4	5
н8896У	н8897У	5,97	—	согласовано
н8897У	н8898У	3,03		
н8898У	н8899У	1,78		

1	2	3	4	5
н8899У	н8900У	3,77	—	согласовано
н8900У	н8901У	6,31		
н8901У	н8902У	1,00		
н8902У	н8896У	4,04		

**3. Сведения о характеристиках уточняемого земельного участка с кадастровым номером** 31:16:0222012:25 :

№ п/п	Наименование характеристики	Значение характеристики
1	2	3
1.	Адрес земельного участка	—
1.1.	Сведения о местоположении земельного участка (при отсутствии адреса) в структурированном в соответствии с федеральной информационной адресной системой виде	Российская Федерация, Белгородская область, Белгород г, Губкина ул, (ГСК "Дружба")
1.2.	Дополнительные сведения о местоположении земельного участка	—
2.	Площадь земельного участка ± величина погрешности определения (вычисления) площади ( $P \pm \Delta P$ ), м <sup>2</sup>	42 ± 2,00
3.	Формула, примененная для вычисления предельной погрешности определения площади земельного участка, с подставленными значениями и итоговые (вычисленные) значения	$3,5 * M_t * \sqrt{P} = 3,5 * 0,10 * \sqrt{(42,00)} = 2$
4.	Площадь земельного участка согласно сведениям Единого государственного реестра недвижимости ( $P_{кад}$ ), м <sup>2</sup>	42,00
5.	Оценка расхождения $P$ и $P_{кад}$ ( $P - P_{кад}$ ), м <sup>2</sup>	0
6.	Предельный минимальный и максимальный размеры земельного участка ( $P_{мин}$ и $P_{макс}$ ), м <sup>2</sup>	$P_{мин} = —$ $P_{макс} = —$
7.	Кадастровый или иной государственный учетный номер (инвентарный) здания, сооружения, объекта незавершенного строительства, расположенного на земельном участке	31:16:0106001:3334
8.	Вид (виды) разрешенного использования	Для дальнейшей эксплуатации существующего гаража № 271
8.1.	Дополнительные сведения об использовании земельного участка	—
9.	Сведения о земельных участках (землях общего пользования, территории общего пользования), посредством которых обеспечивается доступ	—

1	2	3
10.	Иные сведения	При выполнении комплексных кадастровых работ было выявлено, что при съемке земельного участка была допущена ошибка в определении координат характерных точек его границ. Подрядчиком комплексных кадастровых работ были произведены повторные определения координат всех точек границ данного земельного участка, позволяющие идентифицировать их фактическое местоположение на местности. Повторные измерения подтвердили наличие ошибки в местоположении границ земельного участка. На земельном участке расположен объект капитального строительства с кадастровым номером 31:16:0106001:3334.

4. Пояснения к сведениям об уточняемом земельном участке с кадастровым номером 31:16:0222012:25 :

1.	—
----	---

I. Сведения о характерных точках границ уточняемого земельного участка с кадастровым номером 31:16:0222015:24 :

Система координат 31.1 Зона № 1

Обозначение характерных точек границ	Координаты, м				Метод определения координат	Формулы, примененные для расчета средней квадратической погрешности определения координат характерных точек границ (Mt), с подставленными в такие формулы значениями и итоговые (вычисленные) значения Mt, м	Описание закрепления точки
	содержатся в Едином государственном реестре недвижимости		определены в результате выполнения комплексных кадастровых работ				
	X	Y	X	Y			
1	2	3	4	5	6	7	8
11906	392 500,19	1 329 070,52	—	—	Метод спутниковых геодезических измерений (определений)	$\sqrt{(m0^2 + m1^2)} = \sqrt{(0,07^2 + 0,07^2)} = 0,10$	—
н11853 У	—	—	392 496,40	1 329 068,76			
11908	392 496,70	1 329 068,56	—	—			
н11849 У	—	—	392 493,18	1 329 066,82			
н11850 У	—	—	392 496,05	1 329 061,38			
н11851 У	—	—	392 497,20	1 329 061,97			
11909	392 499,62	1 329 063,32	392 499,62	1 329 063,32			

1	2	3	4	5	6	7	8
11910	392 503,12	1 329 065,27	—	—	Метод спутниковых геодезических измерений (определений)	$\sqrt{(m0^2 + m1^2)} = \sqrt{(0,07^2 + 0,07^2)} = 0,10$	—
11906	392 500,19	1 329 070,52	—	—			

**2. Сведения о частях границ уточняемого земельного участка с кадастровым номером** 31:16:0222015:24 :

Обозначение части границ		Горизонтальное проложение (S), м	Описание прохождения части границ	Сведения о согласовании местоположения границ (согласовано/спорное)
от т.	до т.			
1	2	3	4	5
н11853У	н11849У	3,76	—	согласовано
н11849У	н11850У	6,15		
н11850У	н11851У	1,29		
н11851У	11909	2,77		
11909	н11853У	6,32		

**3. Сведения о характеристиках уточняемого земельного участка с кадастровым номером** 31:16:0222015:24 :

№ п/п	Наименование характеристики	Значение характеристики
1	2	3
1.	Адрес земельного участка	—
1.1.	Сведения о местоположении земельного участка (при отсутствии адреса) в структурированном в соответствии с федеральной информационной адресной системой виде	Российская Федерация, Белгородская область, Белгород г, Губкина ул, (ГСК "Дружба")
1.2.	Дополнительные сведения о местоположении земельного участка	—
2.	Площадь земельного участка ± величина погрешности определения (вычисления) площади (P ± ΔP), м <sup>2</sup>	24 ± 2,00
3.	Формула, примененная для вычисления предельной погрешности определения площади земельного участка, с подставленными значениями и итоговые (вычисленные) значения	$3,5 * M_t * \sqrt{P} = 3,5 * 0,10 * \sqrt{(24,00)} = 2$
4.	Площадь земельного участка согласно сведениям Единого государственного реестра недвижимости (P <sub>кад</sub> ), м <sup>2</sup>	24,00
5.	Оценка расхождения P и P <sub>кад</sub> (P - P <sub>кад</sub> ), м <sup>2</sup>	0
6.	Предельный минимальный и максимальный размеры земельного участка (P <sub>мин</sub> и P <sub>макс</sub> ), м <sup>2</sup>	P <sub>мин</sub> = — P <sub>макс</sub> = —

1	2	3
7.	Кадастровый или иной государственный учетный номер (инвентарный) здания, сооружения, объекта незавершенного строительства, расположенного на земельном участке	31:16:0124024:2186
8.	Вид (виды) разрешенного использования	для дальнейшей эксплуатации существующего гаража № 27
8.1.	Дополнительные сведения об использовании земельного участка	—
9.	Сведения о земельных участках (землях общего пользования, территории общего пользования), посредством которых обеспечивается доступ	—
10.	Иные сведения	При выполнении комплексных кадастровых работ было выявлено, что при съемке земельного участка была допущена ошибка в определении координат характерных точек его границ. Подрядчиком комплексных кадастровых работ были произведены повторные определения координат всех точек границ данного земельного участка, позволяющие идентифицировать их фактическое местоположение на местности. Повторные измерения подтвердили наличие ошибки в местоположении границ земельного участка. На земельном участке расположен объект капитального строительства с кадастровым номером 31:16:0124024:2186.

**4. Пояснения к сведениям об уточняемом земельном участке с кадастровым номером** 31:16:0222015:24 :

1. —

**1. Сведения о характерных точках границ уточняемого земельного участка с кадастровым номером** 31:16:0222015:9 :

Система координат 31.1 Зона № 1

Обозначение характерных точек границ	Координаты, м				Метод определения координат	Формулы, примененные для расчета средней квадратической погрешности определения координат характерных точек границ (Mt), с подставленными в такие формулы значениями и итоговые (вычисленные) значения Mt, м	Описание закрепления точки
	содержатся в Едином государственном реестре недвижимости		определены в результате выполнения комплексных кадастровых работ				
	X	Y	X	Y			
1	2	3	4	5	6	7	8
11907	392 500,19	1 329 070,52	—	—	Метод спутниковых геодезических измерений (определений)	$\sqrt{(m0^2 + m1^2)} = \sqrt{(0,07^2 + 0,07^2)} = 0,10$	—
11911	392 503,12	1 329 065,27	—	—			
11912	392 506,51	1 329 067,16	—	—			



1	2	3	4	5	6	7	8
11914	392 503,57	1 329 072,42	—	—	Метод спутниковых геодезических измерений (определений)	$\sqrt{(m0^2 + m1^2)} = \sqrt{(0,07^2 + 0,07^2)} = 0,10$	—
н11854 У	—	—	392 499,33	1 329 070,60			
н11855 У	—	—	392 496,40	1 329 068,76			
н11856 У	—	—	392 499,62	1 329 063,32			
н22666 У	—	—	392 500,91	1 329 064,04			
н11857 У	—	—	392 502,58	1 329 064,97			
11907	392 500,19	1 329 070,52	—	—			

**2. Сведения о частях границ уточняемого земельного участка с кадастровым номером** 31:16:0222015:9 :

Обозначение части границ		Горизонтальное проложение (S), м	Описание прохождения части границ	Сведения о согласовании местоположения границ (согласовано/спорное)
от т.	до т.			
1	2	3	4	5
н11854У	н11855У	3,46	—	согласовано
н11855У	н11856У	6,32		
н11856У	н22666У	1,48		
н22666У	н11857У	1,91		
н11857У	н11854У	6,50		

**3. Сведения о характеристиках уточняемого земельного участка с кадастровым номером** 31:16:0222015:9 :

№ п/п	Наименование характеристики	Значение характеристики
1	2	3
1.	Адрес земельного участка	—
1.1.	Сведения о местоположении земельного участка (при отсутствии адреса) в структурированном в соответствии с федеральной информационной адресной системой виде	Российская Федерация, Белгородская область, Белгород г, Губкина ул, (ГСК "Дружба")
1.2.	Дополнительные сведения о местоположении земельного участка	—
2.	Площадь земельного участка ± величина погрешности определения (вычисления) площади ( $P \pm \Delta P$ ), м <sup>2</sup>	22 ± 2,00

1	2	3
3.	Формула, примененная для вычисления предельной погрешности определения площади земельного участка, с подставленными значениями и итоговые (вычисленные) значения	$3,5 * M_t * \sqrt{P} = 3,5 * 0,10 * \sqrt{(22,00)} = 2$
4.	Площадь земельного участка согласно сведениям Единого государственного реестра недвижимости (Ркад), м <sup>2</sup>	23,00
5.	Оценка расхождения Р и Ркад (Р - Ркад), м <sup>2</sup>	1
6.	Предельный минимальный и максимальный размеры земельного участка (Рмин и Рмакс), м <sup>2</sup>	Рмин = — Рмакс = —
7.	Кадастровый или иной государственный учетный номер (инвентарный) здания, сооружения, объекта незавершенного строительства, расположенного на земельном участке	31:16:0124024:1304
8.	Вид (виды) разрешенного использования	для дальнейшей эксплуатации существующего гаража № 26
8.1.	Дополнительные сведения об использовании земельного участка	—
9.	Сведения о земельных участках (землях общего пользования, территории общего пользования), посредством которых обеспечивается доступ	—
10.	Иные сведения	При выполнении комплексных кадастровых работ было выявлено, что при съемке земельного участка была допущена ошибка в определении координат характерных точек его границ. Подрядчиком комплексных кадастровых работ были произведены повторные определения координат всех точек границ данного земельного участка, позволяющие идентифицировать их фактическое местоположение на местности. Повторные измерения подтвердили наличие ошибки в местоположении границ земельного участка. На земельном участке расположен объект капитального строительства с кадастровым номером 31:16:0124024:1304.
<b>4. Пояснения к сведениям об уточняемом земельном участке с кадастровым номером</b>		<u>31:16:0222015:9</u> :
1.	—	

**1. Сведения о характерных точках границ уточняемого земельного участка с кадастровым номером** 31:16:0222015:37 :  
 Система координат 31.1 Зона № 1

Обозначение характерных точек границ	Координаты, м				Метод определения координат	Формулы, примененные для расчета средней квадратической погрешности определения координат характерных точек границ (Mt), с подставленными в такие формулы значениями и итоговые (вычисленные) значения Mt, м	Описание закрепления точки
	содержатся в Едином государственном реестре недвижимости		определены в результате выполнения комплексных кадастровых работ				
	X	Y	X	Y			
1	2	3	4	5	6	7	8
11915	392 503,57	1 329 072,42	—	—	Метод спутниковых геодезических измерений (определений)	$\sqrt{(m_0^2 + m_1^2)} = \sqrt{(0,07^2 + 0,07^2)} = 0,10$	—
11913	392 506,51	1 329 067,16	—	—			
11916	392 509,85	1 329 069,03	—	—			
11917	392 506,75	1 329 074,58	—	—			
11918	392 503,41	1 329 072,72	—	—			
н11858 У	—	—	392 499,33	1 329 070,60			
н11859 У	—	—	392 502,58	1 329 064,97			
н11860 У	—	—	392 504,82	1 329 066,21			
н11861 У	—	—	392 505,63	1 329 066,67			
н11862 У	—	—	392 502,53	1 329 072,38			
11915	392 503,57	1 329 072,42	—	—			

**2. Сведения о частях границ уточняемого земельного участка с кадастровым номером** 31:16:0222015:37 :

Обозначение части границ		Горизонтальное проложение (S), м	Описание прохождения части границ	Сведения о согласовании местоположения границ (согласовано/спорное)
от т.	до т.			
1	2	3	4	5
н11858У	н11859У	6,50	—	согласовано
н11859У	н11860У	2,56		
н11860У	н11861У	0,93		
н11861У	н11862У	6,50		
н11862У	н11858У	3,66		

**3. Сведения о характеристиках уточняемого земельного участка с кадастровым номером** 31:16:0222015:37 :

№ п/п	Наименование характеристики	Значение характеристики
1	2	3
1.	Адрес земельного участка	—
1.1.	Сведения о местоположении земельного участка (при отсутствии адреса) в структурированном в соответствии с федеральной информационной адресной системой виде	Российская Федерация, Белгородская область, Белгород г, Губкина ул, (ГСК "Дружба")
1.2.	Дополнительные сведения о местоположении земельного участка	—
2.	Площадь земельного участка ± величина погрешности определения (вычисления) площади ( $P \pm \Delta P$ ), м <sup>2</sup>	23 ± 2,00
3.	Формула, примененная для вычисления предельной погрешности определения площади земельного участка, с подставленными значениями и итоговые (вычисленные) значения	$3,5 * M_t * \sqrt{P} = 3,5 * 0,10 * \sqrt{(23,00)} = 2$
4.	Площадь земельного участка согласно сведениям Единого государственного реестра недвижимости (Ркад), м <sup>2</sup>	24,00
5.	Оценка расхождения P и Ркад ( $P - P_{кад}$ ), м <sup>2</sup>	1
6.	Предельный минимальный и максимальный размеры земельного участка (Рмин и Рмакс), м <sup>2</sup>	Рмин = — Рмакс = —
7.	Кадастровый или иной государственный учетный номер (инвентарный) здания, сооружения, объекта незавершенного строительства, расположенного на земельном участке	31:16:0124024:1013
8.	Вид (виды) разрешенного использования	Для эксплуатации гаража с овощехранилищем
8.1.	Дополнительные сведения об использовании земельного участка	—

1	2	3
9.	Сведения о земельных участках (землях общего пользования, территории общего пользования), посредством которых обеспечивается доступ	—
10.	Иные сведения	—
<b>4. Пояснения к сведениям об уточняемом земельном участке с кадастровым номером</b>		<u>31:16:0222015:37</u> :
1.	—	

**Описание местоположения здания, сооружения, объекта незавершенного строительства на земельном участке**

**1. Сведения о характерных точках контура объекта недвижимости с кадастровым номером** 31:16:0101001:14940 :

Система координат МСК-13 зона 1 Зона № 1

Обозначение характерных точек границ	Содержатся в Едином государственном реестре недвижимости			Определены в ходе выполнения комплексных кадастровых работ			Метод определения координат	Формулы, примененные для расчета средней квадратической погрешности определения координат характерных точек (Mt), м, с подставленными в такие формулы значениями и итоговые (вычисленные) значения Mt, м
	координаты, м		Радиус, м	координаты, м		Радиус, м		
	X	Y	R	X	Y	R		
1	2	3	4	5	6	7	8	9
н72580	—	—	—	392 463,31	1 328 917,57	—	Метод спутниковых геодезических измерений (определений)	$\sqrt{(m0^2 + m1^2)} = \sqrt{(0,07^2 + 0,07^2)}$ $= 0,10$
н72590	—	—	—	392 471,98	1 328 918,65	—		
н75760	—	—	—	392 471,49	1 328 922,71	—		
н20614 О	—	—	—	392 465,36	1 328 921,94	—		
н75770	—	—	—	392 462,80	1 328 921,62	—		
н72580	—	—	—	392 463,31	1 328 917,57	—		

694

**2. Сведения о характеристиках объекта недвижимости с кадастровым номером** 31:16:0101001:14940 :

№ п/п	Наименование характеристики	Значение характеристики
1	2	3
1.	Вид объекта недвижимости	Сооружение
2.	Ранее присвоенный государственный учетный номер (инвентарный) здания, сооружения, объекта незавершенного строительства	Инвентарный номер 46594, Условный номер 31:16:00 00 000:0000:046594-00/004:1001/Б, Условный номер 31:16:0000000:0000:046594-00/004:1001/Б
3.	Кадастровый номер земельного участка (земельных участков), в границах которого (которых) расположены здание, сооружение, объект незавершенного строительства	—
4.	Уникальный учетный номер кадастрового квартала, в границах которого расположены здание, сооружение, объект незавершенного строительства	31:16:0222016, 31:16:0222019

1	2	3
5.	Адрес здания, сооружения, объекта незавершенного строительства	—
5.1.	Сведения о местоположении здания, сооружения, объекта незавершенного строительства (при отсутствии адреса) в структурированном в соответствии с федеральной информационной адресной системой виде	308000, Российская Федерация, Белгородская область, Белгород г, Губкина ул, гараж 66в
5.3.	Дополнительные сведения о местоположении	—
6.	Иные сведения	—

**3. Пояснения к сведениям об объекте недвижимости с кадастровым номером 31:16:0101001:14940 :**

1.	—
----	---

**1. Сведения о характерных точках контура объекта недвижимости с кадастровым номером 31:16:0222015:47 :**

Система координат	<u>МСК-13 зона 1</u>	Зона №	<u>1</u>
-------------------	----------------------	--------	----------

Обозначение характерных точек границ	Содержатся в Едином государственном реестре недвижимости			Определены в ходе выполнения комплексных кадастровых работ			Метод определения координат	Формулы, примененные для расчета средней квадратической погрешности определения координат характерных точек (Mt), м, с подставленными в такие формулы значениями и итоговые (вычисленные) значения Mt, м
	координаты, м		Радиус, м	координаты, м		Радиус, м		
	X	Y	R	X	Y	R		
1	2	3	4	5	6	7	8	9
н64590	—	—	—	392 455,68	1 329 049,43	—	Метод спутниковых геодезических измерений (определений)	$\sqrt{(m0^2 + m1^2)} = \sqrt{(0,07^2 + 0,07^2)} = 0,10$
н64620	—	—	—	392 454,81	1 329 045,72	—		
н12034 О	—	—	—	392 461,07	1 329 044,13	—		
н12032 О	—	—	—	392 461,96	1 329 047,68	—		
н64590	—	—	—	392 455,68	1 329 049,43	—		

**2. Сведения о характеристиках объекта недвижимости с кадастровым номером 31:16:0222015:47 :**

№ п/п	Наименование характеристики	Значение характеристики
1	2	3
1.	Вид объекта недвижимости	Здание

1	2	3
2.	Ранее присвоенный государственный учетный номер (инвентарный) здания, сооружения, объекта незавершенного строительства	Инвентарный номер 45740, Кадастровый номер 31:16:0000000:0000:045740-00/004:1001/Б, Условный номер 31:16:0000000:0000:045740-00/004:1001/Б
3.	Кадастровый номер земельного участка (земельных участков), в границах которого (которых) расположены здание, сооружение, объект незавершенного строительства	31:16:0222016:30
4.	Уникальный учетный номер кадастрового квартала, в границах которого расположены здание, сооружение, объект незавершенного строительства	31:16:0222016
5.	Адрес здания, сооружения, объекта незавершенного строительства	—
5.1.	Сведения о местоположении здания, сооружения, объекта незавершенного строительства (при отсутствии адреса) в структурированном в соответствии с федеральной информационной адресной системой виде	Российская Федерация, Белгородская область, Белгород г, Губкина ул
5.3.	Дополнительные сведения о местоположении	—
6.	Иные сведения	—

**3. Пояснения к сведениям об объекте недвижимости с кадастровым номером** 31:16:0222015:47 :

1.	—
----	---

**1. Сведения о характерных точках контура объекта недвижимости с кадастровым номером** 31:16:0222015:48 :

Система координат		МСК-13 зона 1					Зона № 1	
Обозначение характерных точек границ	Содержатся в Едином государственном реестре недвижимости			Определены в ходе выполнения комплексных кадастровых работ			Метод определения координат	Формулы, примененные для расчета средней квадратической погрешности определения координат характерных точек (Mt), м, с подставленными в такие формулы значениями и итоговые (вычисленные) значения Mt, м
	координаты, м		Радиус, м	координаты, м		Радиус, м		
	X	Y	R	X	Y	R		
1	2	3	4	5	6	7	8	9
н12148 О	—	—	—	392 466,35	1 329 060,33	—	Метод спутниковых геодезических измерений (определений)	$\sqrt{(m0^2 + m1^2)} = \sqrt{(0,07^2 + 0,07^2)}$ $= 0,10$
н12154 О	—	—	—	392 461,24	1 329 063,62	—		
н12155 О	—	—	—	392 459,14	1 329 059,21	—		



1	2	3	4	5	6	7	8	9
н12151 О	—	—	—	392 465,10	1 329 056,60	—	Метод спутниковых геодезических измерений (определений)	$\sqrt{(m0^2 + m1^2)} = \sqrt{(0,07^2 + 0,07^2)} = 0,10$
н12148 О	—	—	—	392 466,35	1 329 060,33	—		

**2. Сведения о характеристиках объекта недвижимости с кадастровым номером** 31:16:0222015:48 :

№ п/п	Наименование характеристики	Значение характеристики
1	2	3
1.	Вид объекта недвижимости	Здание
2.	Ранее присвоенный государственный учетный номер (инвентарный) здания, сооружения, объекта незавершенного строительства	Инвентарный номер 45736, Кадастровый номер 31:16:0000000:0000:045736-00/004:1001/Б, Условный номер 31:16:0000000:0000:045736-00/004:1001/Б
3.	Кадастровый номер земельного участка (земельных участков), в границах которого (которых) расположены здание, сооружение, объект незавершенного строительства	31:16:0222016:7
4.	Уникальный учетный номер кадастрового квартала, в границах которого расположены здание, сооружение, объект незавершенного строительства	31:16:0222016
5.	Адрес здания, сооружения, объекта незавершенного строительства	—
5.1.	Сведения о местоположении здания, сооружения, объекта незавершенного строительства (при отсутствии адреса) в структурированном в соответствии с федеральной информационной адресной системой виде	Российская Федерация, Белгородская область, Белгород г, Губкина ул
5.3.	Дополнительные сведения о местоположении	—
6.	Иные сведения	—

697

**3. Пояснения к сведениям об объекте недвижимости с кадастровым номером** 31:16:0222015:48 :

1.	—
----	---

**1. Сведения о характерных точках контура объекта недвижимости с кадастровым номером** 31:16:0222014:49 :

Система координат		МСК-13 зона 1					Зона № 1	
Обозначение характерных точек границ	Содержатся в Едином государственном реестре недвижимости			Определены в ходе выполнения комплексных кадастровых работ			Метод определения координат	Формулы, примененные для расчета средней квадратической погрешности определения координат характерных точек (Mt), м, с подставленными в такие формулы значениями и итоговые (вычисленные) значения Mt, м
	координаты, м		Радиус, м	координаты, м		Радиус, м		
	X	Y	R	X	Y	R		
1	2	3	4	5	6	7	8	9
н60680	—	—	—	392 523,21	1 329 085,41	—	Метод спутниковых геодезических измерений (определений)	$\sqrt{(m0^2 + m1^2)} = \sqrt{(0,07^2 + 0,07^2)} = 0,10$
н60690	—	—	—	392 526,61	1 329 086,38	—		
н88160	—	—	—	392 524,87	1 329 092,74	—		
н60710	—	—	—	392 521,50	1 329 091,89	—		
н60680	—	—	—	392 523,21	1 329 085,41	—		

698

**2. Сведения о характеристиках объекта недвижимости с кадастровым номером** 31:16:0222014:49 :

№ п/п	Наименование характеристики	Значение характеристики
1	2	3
1.	Вид объекта недвижимости	Здание
2.	Ранее присвоенный государственный учетный номер (инвентарный) здания, сооружения, объекта незавершенного строительства	Инвентарный номер 33049
3.	Кадастровый номер земельного участка (земельных участков), в границах которого (которых) расположены здание, сооружение, объект незавершенного строительства	31:16:0222014:15
4.	Уникальный учетный номер кадастрового квартала, в границах которого расположены здание, сооружение, объект незавершенного строительства	31:16:0222014

1	2	3
5.	Адрес здания, сооружения, объекта незавершенного строительства	—
5.1.	Сведения о местоположении здания, сооружения, объекта незавершенного строительства (при отсутствии адреса) в структурированном в соответствии с федеральной информационной адресной системой виде	Российская Федерация, Белгородская область, Белгород г
5.3.	Дополнительные сведения о местоположении	—
6.	Иные сведения	—

**3. Пояснения к сведениям об объекте недвижимости с кадастровым номером** 31:16:0222014:49 :

1.	—
----	---

**1. Сведения о характерных точках контура объекта недвижимости с кадастровым номером** 31:16:0222015:59 :

Система координат	<u>МСК-13 зона 1</u>	Зона №	<u>1</u>
-------------------	----------------------	--------	----------

Обозначение характерных точек границ	Содержатся в Едином государственном реестре недвижимости			Определены в ходе выполнения комплексных кадастровых работ			Метод определения координат	Формулы, примененные для расчета средней квадратической погрешности определения координат характерных точек (Mt), м, с подставленными в такие формулы значениями и итоговые (вычисленные) значения Mt, м
	координаты, м		Радиус, м	координаты, м		Радиус, м		
	X	Y	R	X	Y	R		
1	2	3	4	5	6	7	8	9
н38700	—	—	—	392 493,54	1 328 936,61	—	Метод спутниковых геодезических измерений (определений)	$\sqrt{(m0^2 + m1^2)} = \sqrt{(0,07^2 + 0,07^2)}$ $= 0,10$
н43070	—	—	—	392 487,08	1 328 936,25	—		
н43090	—	—	—	392 486,77	1 328 940,16	—		
н42990	—	—	—	392 486,74	1 328 940,56	—		
н38630	—	—	—	392 493,25	1 328 940,89	—		
н38700	—	—	—	392 493,54	1 328 936,61	—		

**2. Сведения о характеристиках объекта недвижимости с кадастровым номером** 31:16:0222015:59 :

№ п/п	Наименование характеристики	Значение характеристики
-------	-----------------------------	-------------------------

1	2	3
1.	Вид объекта недвижимости	Здание
2.	Ранее присвоенный государственный учетный номер (инвентарный) здания, сооружения, объекта незавершенного строительства	Инвентарный номер 45815, Кадастровый номер 31:16:0000000:0000:045815-00/004:1001/Б, Условный номер 31:16:0000000:0000:045815-00/004:1001/Б
3.	Кадастровый номер земельного участка (земельных участков), в границах которого (которых) расположены здание, сооружение, объект незавершенного строительства	31:16:0222015:31
4.	Уникальный учетный номер кадастрового квартала, в границах которого расположены здание, сооружение, объект незавершенного строительства	31:16:0222015
5.	Адрес здания, сооружения, объекта незавершенного строительства	—
5.1.	Сведения о местоположении здания, сооружения, объекта незавершенного строительства (при отсутствии адреса) в структурированном в соответствии с федеральной информационной адресной системой виде	Российская Федерация, Белгородская область, Белгород г, Губкина ул, д 307
5.3.	Дополнительные сведения о местоположении	—
6.	Иные сведения	—

**3. Пояснения к сведениям об объекте недвижимости с кадастровым номером** 31:16:0222015:59 :

1. —

**1. Сведения о характерных точках контура объекта недвижимости с кадастровым номером** 31:16:0222015:60 :

Система координат МСК-13 зона 1 Зона № 1

Обозначение характерных точек границ	Содержатся в Едином государственном реестре недвижимости			Определены в ходе выполнения комплексных кадастровых работ			Метод определения координат	Формулы, примененные для расчета средней квадратической погрешности определения координат характерных точек (Mt), м, с подставленными в такие формулы значениями и итоговые (вычисленные) значения Mt, м
	координаты, м		Радиус, м	координаты, м		Радиус, м		
	X	Y	R	X	Y	R		
1	2	3	4	5	6	7	8	9
н42600	—	—	—	392 493,31	1 328 956,73	—	Метод спутниковых геодезических измерений (определений)	$\sqrt{(m0^2 + m1^2)} = \sqrt{(0,07^2 + 0,07^2)}$ $= 0,10$
н42610	—	—	—	392 487,21	1 328 956,36	—		

1	2	3	4	5	6	7	8	9
н42630	—	—	—	392 487,03	1 328 959,45	—	Метод спутниковых геодезических измерений (определений)	$\sqrt{(m_0^2 + m_1^2)} = \sqrt{(0,07^2 + 0,07^2)} = 0,10$
н42550	—	—	392 486,97	1 328 960,31	—			
н38360	—	—	—	392 493,09	1 328 960,68	—		
н42650	—	—	—	392 493,29	1 328 957,10	—		
н42600	—	—	—	392 493,31	1 328 956,73	—		

**2. Сведения о характеристиках объекта недвижимости с кадастровым номером** 31:16:0222015:60 :

№ п/п	Наименование характеристики	Значение характеристики
1	2	3
1.	Вид объекта недвижимости	Здание
2.	Ранее присвоенный государственный учетный номер (инвентарный) здания, сооружения, объекта незавершенного строительства	Инвентарный номер 45773, Кадастровый номер 31:16:0000000:0000:045773-00/004:1001/Б, Условный номер 31:16:0000000:0000:045773-00/004:1001/Б
3.	Кадастровый номер земельного участка (земельных участков), в границах которого (которых) расположены здание, сооружение, объект незавершенного строительства	31:16:0222015:21
4.	Уникальный учетный номер кадастрового квартала, в границах которого расположены здание, сооружение, объект незавершенного строительства	31:16:0222015
5.	Адрес здания, сооружения, объекта незавершенного строительства	—
5.1.	Сведения о местоположении здания, сооружения, объекта незавершенного строительства (при отсутствии адреса) в структурированном в соответствии с федеральной информационной адресной системой виде	Российская Федерация, Белгородская область, Белгород г, Губкина ул
5.3.	Дополнительные сведения о местоположении	—
6.	Иные сведения	—

**3. Пояснения к сведениям об объекте недвижимости с кадастровым номером** 31:16:0222015:60 :

1.	—
----	---

**1. Сведения о характерных точках контура объекта недвижимости с кадастровым номером** 31:16:0222015:61 :

Система координат		МСК-13 зона 1					Зона № 1	
Обозначение характерных точек границ	Содержатся в Едином государственном реестре недвижимости			Определены в ходе выполнения комплексных кадастровых работ			Метод определения координат	Формулы, примененные для расчета средней квадратической погрешности определения координат характерных точек (Mt), м, с подставленными в такие формулы значениями и итоговые (вычисленные) значения Mt, м
	координаты, м		Радиус, м	координаты, м		Радиус, м		
	X	Y	R	X	Y	R		
1	2	3	4	5	6	7	8	9
н38400	—	—	—	392 481,62	1 328 966,38	—	Метод спутниковых геодезических измерений (определений)	$\sqrt{(m_0^2 + m_1^2)} = \sqrt{(0,07^2 + 0,07^2)} = 0,10$
н39170	—	—	—	392 481,24	1 328 970,13	—		
н43240	—	—	—	392 481,84	1 328 970,21	—		
н42370	—	—	—	392 490,10	1 328 971,27	—		
н37880	—	—	—	392 490,80	1 328 967,45	—		
н42410	—	—	—	392 489,76	1 328 967,33	—		
н38400	—	—	—	392 481,62	1 328 966,38	—		

702

**2. Сведения о характеристиках объекта недвижимости с кадастровым номером** 31:16:0222015:61 :

№ п/п	Наименование характеристики	Значение характеристики
1	2	3
1.	Вид объекта недвижимости	Здание
2.	Ранее присвоенный государственный учетный номер (инвентарный) здания, сооружения, объекта незавершенного строительства	Инвентарный номер 45772, Кадастровый номер 31:16:0000000:0000:045772-00/004:1001/Б, Условный номер 31:16:0000000:0000:045772-00/004:1001/Б
3.	Кадастровый номер земельного участка (земельных участков), в границах которого (которых) расположены здание, сооружение, объект незавершенного строительства	31:16:0222015:27

1	2	3
4.	Уникальный учетный номер кадастрового квартала, в границах которого расположены здание, сооружение, объект незавершенного строительства	31:16:0222015
5.	Адрес здания, сооружения, объекта незавершенного строительства	—
5.1.	Сведения о местоположении здания, сооружения, объекта незавершенного строительства (при отсутствии адреса) в структурированном в соответствии с федеральной информационной адресной системой виде	Российская Федерация, Белгородская область, Белгород г, Губкина ул
5.3.	Дополнительные сведения о местоположении	—
6.	Иные сведения	—

**3. Пояснения к сведениям об объекте недвижимости с кадастровым номером** 31:16:0222015:61 :

1. —

**1. Сведения о характерных точках контура объекта недвижимости с кадастровым номером** 31:16:0222015:64 :

Система координат МСК-13 зона 1 Зона № 1

Обозначение характерных точек границ	Содержатся в Едином государственном реестре недвижимости			Определены в ходе выполнения комплексных кадастровых работ			Метод определения координат	Формулы, примененные для расчета средней квадратической погрешности определения координат характерных точек (Mt), м, с подставленными в такие формулы значениями и итоговые (вычисленные) значения Mt, м
	координаты, м		Радиус, м	координаты, м		Радиус, м		
	X	Y	R	X	Y	R		
1	2	3	4	5	6	7	8	9
н3901О	—	—	—	392 478,08	1 328 947,12	—	Метод спутниковых геодезических измерений (определений)	$\sqrt{(m0^2 + m1^2)} = \sqrt{(0,07^2 + 0,07^2)}$ $= 0,10$
н4281О	—	—	—	392 483,94	1 328 947,59	—		
н4285О	—	—	—	392 483,73	1 328 951,33	—		
н4321О	—	—	—	392 477,89	1 328 950,85	—		
н3901О	—	—	—	392 478,08	1 328 947,12	—		

**2. Сведения о характеристиках объекта недвижимости с кадастровым номером** 31:16:0222015:64 :

№ п/п	Наименование характеристики	Значение характеристики
1	2	3
1.	Вид объекта недвижимости	Здание
2.	Ранее присвоенный государственный учетный номер (инвентарный) здания, сооружения, объекта незавершенного строительства	Инвентарный номер 45777, Кадастровый номер 31:16:0000000:0000:045777-00/004:1001/Б, Условный номер 31:16:0000000:0000:045777-00/004:1001/Б
3.	Кадастровый номер земельного участка (земельных участков), в границах которого (которых) расположены здание, сооружение, объект незавершенного строительства	31:16:0222015:34
4.	Уникальный учетный номер кадастрового квартала, в границах которого расположены здание, сооружение, объект незавершенного строительства	31:16:0222015
5.	Адрес здания, сооружения, объекта незавершенного строительства	—
5.1.	Сведения о местоположении здания, сооружения, объекта незавершенного строительства (при отсутствии адреса) в структурированном в соответствии с федеральной информационной адресной системой виде	Российская Федерация, Белгородская область, Белгород г, Губкина ул
5.3.	Дополнительные сведения о местоположении	—
6.	Иные сведения	—

704

**3. Пояснения к сведениям об объекте недвижимости с кадастровым номером** 31:16:0222015:64 :

1.	—
----	---

**1. Сведения о характерных точках контура объекта недвижимости с кадастровым номером** 31:16:0101001:12156 :

Система координат		МСК-13 зона 1					Зона №		1
Обозначение характерных точек границ	Содержатся в Едином государственном реестре недвижимости			Определены в ходе выполнения комплексных кадастровых работ			Метод определения координат	Формулы, примененные для расчета средней квадратической погрешности определения координат характерных точек (Mt), м, с подставленными в такие формулы значениями и итоговые (вычисленные) значения Mt, м	
	координаты, м		Радиус, м	координаты, м		Радиус, м			
	X	Y	R	X	Y	R			
1	2	3	4	5	6	7	8	9	
н94930	—	—	—	392 612,56	1 329 138,54	—	Метод спутниковых геодезических измерений (определений)	$\sqrt{(m0^2 + m1^2)} = \sqrt{(0,07^2 + 0,07^2)} = 0,10$	



1	2	3	4	5	6	7	8	9
н94940	—	—	—	392 615,89	1 329 140,39	—	Метод спутниковых геодезических измерений (определений)	$\sqrt{(m0^2 + m1^2)} = \sqrt{(0,07^2 + 0,07^2)} = 0,10$
н94950	—	—	392 612,68	1 329 146,18	—			
н94960	—	—	392 609,35	1 329 144,34	—			
н94930	—	—	392 612,56	1 329 138,54	—			

**2. Сведения о характеристиках объекта недвижимости с кадастровым номером** 31:16:0101001:12156 :

№ п/п	Наименование характеристики	Значение характеристики
1	2	3
1.	Вид объекта недвижимости	Сооружение
2.	Ранее присвоенный государственный учетный номер (инвентарный) здания, сооружения, объекта незавершенного строительства	Инвентарный номер 51539, Условный номер 31:16:00 00 000:0000:051539-00/005:1001/Б, Условный номер 31:16:0000000:0000:051539-00/005:1001/Б
3.	Кадастровый номер земельного участка (земельных участков), в границах которого (которых) расположены здание, сооружение, объект незавершенного строительства	31:16:0222012:31
4.	Уникальный учетный номер кадастрового квартала, в границах которого расположены здание, сооружение, объект незавершенного строительства	31:16:0222012
5.	Адрес здания, сооружения, объекта незавершенного строительства	—
5.1.	Сведения о местоположении здания, сооружения, объекта незавершенного строительства (при отсутствии адреса) в структурированном в соответствии с федеральной информационной адресной системой виде	308000, Российская Федерация, Белгородская область, Белгород г, Губкина ул, гараж 240
5.3.	Дополнительные сведения о местоположении	—
6.	Иные сведения	—

**3. Пояснения к сведениям об объекте недвижимости с кадастровым номером** 31:16:0101001:12156 :

1.	—
----	---

**1. Сведения о характерных точках контура объекта недвижимости с кадастровым номером** 31:16:0222015:52 :

Система координат		МСК-13 зона 1					Зона № 1	
Обозначение характерных точек границ	Содержатся в Едином государственном реестре недвижимости			Определены в ходе выполнения комплексных кадастровых работ			Метод определения координат	Формулы, примененные для расчета средней квадратической погрешности определения координат характерных точек (Mt), м, с подставленными в такие формулы значениями и итоговые (вычисленные) значения Mt, м
	координаты, м		Радиус, м	координаты, м		Радиус, м		
	X	Y	R	X	Y	R		
1	2	3	4	5	6	7	8	9
н86890	—	—	—	392 493,10	1 329 077,73	—	Метод спутниковых геодезических измерений (определений)	$\sqrt{(m0^2 + m1^2)} = \sqrt{(0,07^2 + 0,07^2)}$ $= 0,10$
н10170 О	—	—	—	392 489,90	1 329 083,35	—		
н64180	—	—	—	392 487,07	1 329 081,90	—		
н64190	—	—	—	392 490,33	1 329 076,24	—		
н86890	—	—	—	392 493,10	1 329 077,73	—		

706

**2. Сведения о характеристиках объекта недвижимости с кадастровым номером** 31:16:0222015:52 :

№ п/п	Наименование характеристики	Значение характеристики
1	2	3
1.	Вид объекта недвижимости	Здание
2.	Ранее присвоенный государственный учетный номер (инвентарный) здания, сооружения, объекта незавершенного строительства	Инвентарный номер 46469, Условный номер 31:16:0000000:0000:046469-00/004:0001/Б
3.	Кадастровый номер земельного участка (земельных участков), в границах которого (которых) расположены здание, сооружение, объект незавершенного строительства	—
4.	Уникальный учетный номер кадастрового квартала, в границах которого расположены здание, сооружение, объект незавершенного строительства	31:16:0222015

1	2	3
5.	Адрес здания, сооружения, объекта незавершенного строительства	—
5.1.	Сведения о местоположении здания, сооружения, объекта незавершенного строительства (при отсутствии адреса) в структурированном в соответствии с федеральной информационной адресной системой виде	Российская Федерация, Белгородская область, Белгород г, Губкина ул
5.3.	Дополнительные сведения о местоположении	гараж №105, ГСК "Дружба"
6.	Иные сведения	—

**3. Пояснения к сведениям об объекте недвижимости с кадастровым номером** 31:16:0222015:52 :

1. —

**1. Сведения о характерных точках контура объекта недвижимости с кадастровым номером** 31:16:0222012:51 :

Система координат МСК-13 зона 1 Зона № 1

Обозначение характерных точек границ	Содержатся в Едином государственном реестре недвижимости			Определены в ходе выполнения комплексных кадастровых работ			Метод определения координат	Формулы, примененные для расчета средней квадратической погрешности определения координат характерных точек (Mt), м, с подставленными в такие формулы значениями и итоговые (вычисленные) значения Mt, м
	координаты, м		Радиус, м	координаты, м		Радиус, м		
	X	Y	R	X	Y	R		
1	2	3	4	5	6	7	8	9
н68870	—	—	—	392 698,12	1 329 188,47	—	Метод спутниковых геодезических измерений (определений)	$\sqrt{(m0^2 + m1^2)} = \sqrt{(0,07^2 + 0,07^2)}$ $= 0,10$
н68880	—	—	—	392 702,16	1 329 190,31	—		
н68890	—	—	—	392 699,69	1 329 195,74	—		
н68900	—	—	—	392 695,65	1 329 193,90	—		
н88390	—	—	—	392 695,96	1 329 193,22	—		
н68870	—	—	—	392 698,12	1 329 188,47	—		

**2. Сведения о характеристиках объекта недвижимости с кадастровым номером** 31:16:0222012:51 :

№ п/п	Наименование характеристики	Значение характеристики
-------	-----------------------------	-------------------------

1	2	3
1.	Вид объекта недвижимости	Здание
2.	Ранее присвоенный государственный учетный номер (инвентарный) здания, сооружения, объекта незавершенного строительства	Инвентарный номер 45669, Условный номер 31:16:0000000:0000:045669-00/004:1001/Б
3.	Кадастровый номер земельного участка (земельных участков), в границах которого (которых) расположены здание, сооружение, объект незавершенного строительства	31:16:0222012:8
4.	Уникальный учетный номер кадастрового квартала, в границах которого расположены здание, сооружение, объект незавершенного строительства	31:16:0222012
5.	Адрес здания, сооружения, объекта незавершенного строительства	—
5.1.	Сведения о местоположении здания, сооружения, объекта незавершенного строительства (при отсутствии адреса) в структурированном в соответствии с федеральной информационной адресной системой виде	Российская Федерация, Белгородская область, Белгород г
5.3.	Дополнительные сведения о местоположении	—
6.	Иные сведения	—

**3. Пояснения к сведениям об объекте недвижимости с кадастровым номером** 31:16:0222012:51 :

1. —

**1. Сведения о характерных точках контура объекта недвижимости с кадастровым номером** 31:16:0222015:70 :

Система координат МСК-13 зона 1 Зона № 1

Обозначение характерных точек границ	Содержатся в Едином государственном реестре недвижимости			Определены в ходе выполнения комплексных кадастровых работ			Метод определения координат	Формулы, примененные для расчета средней квадратической погрешности определения координат характерных точек (Mt), м, с подставленными в такие формулы значениями и итоговые (вычисленные) значения Mt, м
	координаты, м		Радиус, м	координаты, м		Радиус, м		
	X	Y	R	X	Y	R		
1	2	3	4	5	6	7	8	9
н37820	—	—	—	392 495,36	1 328 965,57	—	Метод спутниковых геодезических измерений (определений)	$\sqrt{(m0^2 + m1^2)} = \sqrt{(0,07^2 + 0,07^2)} = 0,10$
н74080	—	—	—	392 494,99	1 328 967,66	—		

1	2	3	4	5	6	7	8	9
н42330	—	—	—	392 493,36	1 328 973,88	—	Метод спутниковых геодезических измерений (определений)	$\sqrt{(m0^2 + m1^2)} = \sqrt{(0,07^2 + 0,07^2)} = 0,10$
н42350	—	—	—	392 489,43	1 328 972,71	—		
н42360	—	—	—	392 489,68	1 328 971,22	—		
н20646 О	—	—	—	392 490,10	1 328 971,27	—		
н42380	—	—	—	392 490,80	1 328 967,45	—		
н42400	—	—	—	392 489,76	1 328 967,33	—		
н42420	—	—	—	392 489,94	1 328 965,45	—		
н42430	—	—	—	392 492,76	1 328 965,75	—		
н74070	—	—	—	392 492,81	1 328 965,08	—		
н37820	—	—	—	392 495,36	1 328 965,57	—		

709

**2. Сведения о характеристиках объекта недвижимости с кадастровым номером** 31:16:0222015:70 :

№ п/п	Наименование характеристики	Значение характеристики
1	2	3
1.	Вид объекта недвижимости	Здание
2.	Ранее присвоенный государственный учетный номер (инвентарный) здания, сооружения, объекта незавершенного строительства	Инвентарный номер 45771, Кадастровый номер 31:16:0000000:0000:045771-00/004:1001/Б, Условный номер 31:16:0000000:0000:045771-00/004:1001/Б
3.	Кадастровый номер земельного участка (земельных участков), в границах которого (которых) расположены здание, сооружение, объект незавершенного строительства	31:16:0222015:25
4.	Уникальный учетный номер кадастрового квартала, в границах которого расположены здание, сооружение, объект незавершенного строительства	31:16:0222015

1	2	3
5.	Адрес здания, сооружения, объекта незавершенного строительства	—
5.1.	Сведения о местоположении здания, сооружения, объекта незавершенного строительства (при отсутствии адреса) в структурированном в соответствии с федеральной информационной адресной системой виде	Российская Федерация, Белгородская область, Белгород г, Губкина ул
5.3.	Дополнительные сведения о местоположении	—
6.	Иные сведения	—

**3. Пояснения к сведениям об объекте недвижимости с кадастровым номером 31:16:0222015:70 :**

1.	—
----	---

**1. Сведения о характерных точках контура объекта недвижимости с кадастровым номером 31:16:0222015:71 :**

Система координат	<u>МСК-13 зона 1</u>	Зона №	<u>1</u>
-------------------	----------------------	--------	----------

Обозначение характерных точек границ	Содержатся в Едином государственном реестре недвижимости			Определены в ходе выполнения комплексных кадастровых работ			Метод определения координат	Формулы, примененные для расчета средней квадратической погрешности определения координат характерных точек (Mt), м, с подставленными в такие формулы значениями и итоговые (вычисленные) значения Mt, м
	координаты, м		Радиус, м	координаты, м		Радиус, м		
	X	Y	R	X	Y	R		
1	2	3	4	5	6	7	8	9
н12335 О	—	—	—	392 486,69	1 328 960,29	—	Метод спутниковых геодезических измерений (определений)	$\sqrt{(m0^2 + m1^2)} = \sqrt{(0,07^2 + 0,07^2)}$ $= 0,10$
н12336 О	—	—	—	392 486,97	1 328 960,31	—		
н12337 О	—	—	—	392 493,09	1 328 960,68	—		
н12338 О	—	—	—	392 492,76	1 328 965,75	—		
н12339 О	—	—	—	392 489,94	1 328 965,45	—		
н12340 О	—	—	—	392 489,76	1 328 967,33	—		
н12341 О	—	—	—	392 481,62	1 328 966,38	—		

1	2	3	4	5	6	7	8	9
н12342 О	—	—	—	392 481,99	1 328 962,78	—	Метод спутниковых геодезических измерений (определений)	$\sqrt{(m_0^2 + m_1^2)} = \sqrt{(0,07^2 + 0,07^2)} = 0,10$
н12343 О	—	—	392 486,48	1 328 963,50	—			
н12335 О	—	—	—	392 486,69	1 328 960,29	—		

**2. Сведения о характеристиках объекта недвижимости с кадастровым номером** 31:16:0222015:71 :

№ п/п	Наименование характеристики	Значение характеристики
1	2	3
1.	Вид объекта недвижимости	Здание
2.	Ранее присвоенный государственный учетный номер (инвентарный) здания, сооружения, объекта незавершенного строительства	Инвентарный номер 45779, Кадастровый номер 31:16:0000000:0000:045779-00/004:1001/Б, Условный номер 31:16:0000000:0000:045779-00/004:1001/Б
3.	Кадастровый номер земельного участка (земельных участков), в границах которого (которых) расположены здание, сооружение, объект незавершенного строительства	31:16:0222015:22
4.	Уникальный учетный номер кадастрового квартала, в границах которого расположены здание, сооружение, объект незавершенного строительства	31:16:0222015
5.	Адрес здания, сооружения, объекта незавершенного строительства	—
5.1.	Сведения о местоположении здания, сооружения, объекта незавершенного строительства (при отсутствии адреса) в структурированном в соответствии с федеральной информационной адресной системой виде	Российская Федерация, Белгородская область, Белгород г, Губкина ул, ГСК "Дружба", гараж 313
5.3.	Дополнительные сведения о местоположении	—
6.	Иные сведения	—

711

**3. Пояснения к сведениям об объекте недвижимости с кадастровым номером** 31:16:0222015:71 :

1.	—
----	---

**1. Сведения о характерных точках контура объекта недвижимости с кадастровым номером** 31:16:0222015:56 :

Система координат		МСК-13 зона 1					Зона № 1	
Обозначение характерных точек границ	Содержатся в Едином государственном реестре недвижимости			Определены в ходе выполнения комплексных кадастровых работ			Метод определения координат	Формулы, примененные для расчета средней квадратической погрешности определения координат характерных точек (Mt), м, с подставленными в такие формулы значениями и итоговые (вычисленные) значения Mt, м
	координаты, м		Радиус, м	координаты, м		Радиус, м		
	X	Y	R	X	Y	R		
1	2	3	4	5	6	7	8	9
н12063 О	—	—	—	392 465,83	1 329 009,80	—	Метод спутниковых геодезических измерений (определений)	$\sqrt{(m0^2 + m1^2)} = \sqrt{(0,07^2 + 0,07^2)}$ $= 0,10$
н64960	—	—	—	392 459,47	1 329 008,24	—		
н65000	—	—	—	392 460,12	1 329 005,33	—		
н12178 О	—	—	—	392 466,44	1 329 006,97	—		
н12063 О	—	—	—	392 465,83	1 329 009,80	—		

712

**2. Сведения о характеристиках объекта недвижимости с кадастровым номером** 31:16:0222015:56 :

№ п/п	Наименование характеристики	Значение характеристики
1	2	3
1.	Вид объекта недвижимости	Здание
2.	Ранее присвоенный государственный учетный номер (инвентарный) здания, сооружения, объекта незавершенного строительства	Инвентарный номер 45750, Кадастровый номер 31:16:0000000:0000:045750-00/004:1001/Б, Условный номер 31:16:0000000:0000:045750-00/004:1001/Б
3.	Кадастровый номер земельного участка (земельных участков), в границах которого (которых) расположены здание, сооружение, объект незавершенного строительства	31:16:0222016:55
4.	Уникальный учетный номер кадастрового квартала, в границах которого расположены здание, сооружение, объект незавершенного строительства	31:16:0222016



1	2	3
5.	Адрес здания, сооружения, объекта незавершенного строительства	—
5.1.	Сведения о местоположении здания, сооружения, объекта незавершенного строительства (при отсутствии адреса) в структурированном в соответствии с федеральной информационной адресной системой виде	Российская Федерация, Белгородская область, Белгород г, Губкина ул
5.3.	Дополнительные сведения о местоположении	—
6.	Иные сведения	—

**3. Пояснения к сведениям об объекте недвижимости с кадастровым номером 31:16:0222015:56 :**

1.	—
----	---

**1. Сведения о характерных точках контура объекта недвижимости с кадастровым номером 31:16:0222015:73 :**

Система координат	<u>МСК-13 зона 1</u>	Зона №	<u>1</u>
-------------------	----------------------	--------	----------

Обозначение характерных точек границ	Содержатся в Едином государственном реестре недвижимости			Определены в ходе выполнения комплексных кадастровых работ			Метод определения координат	Формулы, примененные для расчета средней квадратической погрешности определения координат характерных точек (Mt), м, с подставленными в такие формулы значениями и итоговые (вычисленные) значения Mt, м
	координаты, м		Радиус, м	координаты, м		Радиус, м		
	X	Y	R	X	Y	R		
1	2	3	4	5	6	7	8	9
н38500	—	—	—	392 487,68	1 328 948,60	—	Метод спутниковых геодезических измерений (определений)	$\sqrt{(m0^2 + m1^2)} = \sqrt{(0,07^2 + 0,07^2)}$ $= 0,10$
н38490	—	—	—	392 493,75	1 328 948,97	—		
н38570	—	—	—	392 493,97	1 328 945,00	—		
н42900	—	—	—	392 492,90	1 328 944,94	—		
н42910	—	—	—	392 487,91	1 328 944,80	—		
н12344 О	—	—	—	392 487,90	1 328 945,01	—		
н12345 О	—	—	—	392 487,73	1 328 947,88	—		

1	2	3	4	5	6	7	8	9
n38500	—	—	—	392 487,68	1 328 948,60	—	Метод спутниковых геодезических измерений (определений)	$\sqrt{(m0^2 + m1^2)} = \sqrt{(0,07^2 + 0,07^2)} = 0,10$

**2. Сведения о характеристиках объекта недвижимости с кадастровым номером** 31:16:0222015:73 :

№ п/п	Наименование характеристики	Значение характеристики
1	2	3
1.	Вид объекта недвижимости	Здание
2.	Ранее присвоенный государственный учетный номер (инвентарный) здания, сооружения, объекта незавершенного строительства	Инвентарный номер 45781, Кадастровый номер 31:16:0000000:0000:045781-00/004:1001/Б, Условный номер 31:16:0000000:0000:045781-00/004:1001/Б
3.	Кадастровый номер земельного участка (земельных участков), в границах которого (которых) расположены здание, сооружение, объект незавершенного строительства	31:16:0222015:20
4.	Уникальный учетный номер кадастрового квартала, в границах которого расположены здание, сооружение, объект незавершенного строительства	31:16:0222015
5.	Адрес здания, сооружения, объекта незавершенного строительства	—
5.1.	Сведения о местоположении здания, сооружения, объекта незавершенного строительства (при отсутствии адреса) в структурированном в соответствии с федеральной информационной адресной системой виде	Российская Федерация, Белгородская область, Белгород г, Губкина ул
5.3.	Дополнительные сведения о местоположении	—
6.	Иные сведения	—

714

**3. Пояснения к сведениям об объекте недвижимости с кадастровым номером** 31:16:0222015:73 :

1.	—
----	---

**1. Сведения о характерных точках контура объекта недвижимости с кадастровым номером** 31:16:0222015:74 :

Система координат		МСК-13 зона 1				Зона №		1
Обозначение характерных точек границ	Содержатся в Едином государственном реестре недвижимости			Определены в ходе выполнения комплексных кадастровых работ			Метод определения координат	Формулы, примененные для расчета средней квадратической погрешности определения координат характерных точек (Mt), м, с подставленными в такие формулы значениями и итоговые (вычисленные) значения Mt, м
	координаты, м		Радиус, м	координаты, м		Радиус, м		
	X	Y	R	X	Y	R		

1	2	3	4	5	6	7	8	9
н94800	—	—	—	392 625,23	1 329 145,62	—	Метод спутниковых геодезических измерений (определений)	$\sqrt{(m_0^2 + m_1^2)} = \sqrt{(0,07^2 + 0,07^2)} = 0,10$
н94810	—	—	392 628,24	1 329 147,28	—			
н94820	—	—	392 625,04	1 329 153,01	—			
н94830	—	—	392 622,02	1 329 151,33	—			
н94800	—	—	392 625,23	1 329 145,62	—			

**2. Сведения о характеристиках объекта недвижимости с кадастровым номером** 31:16:0222015:74 :

№ п/п	Наименование характеристики	Значение характеристики
1	2	3
1.	Вид объекта недвижимости	Здание
2.	Ранее присвоенный государственный учетный номер (инвентарный) здания, сооружения, объекта незавершенного строительства	Инвентарный номер 45789, Кадастровый номер 31:16:0000000:0000:045789-00/004:1001/Б, Условный номер 31:16:0000000:0000:045789-00/004:1001/Б
3.	Кадастровый номер земельного участка (земельных участков), в границах которого (которых) расположены здание, сооружение, объект незавершенного строительства	31:16:0222012:22
4.	Уникальный учетный номер кадастрового квартала, в границах которого расположены здание, сооружение, объект незавершенного строительства	31:16:0222012
5.	Адрес здания, сооружения, объекта незавершенного строительства	—
5.1.	Сведения о местоположении здания, сооружения, объекта незавершенного строительства (при отсутствии адреса) в структурированном в соответствии с федеральной информационной адресной системой виде	Российская Федерация, Белгородская область, Белгород г, Губкина ул
5.3.	Дополнительные сведения о местоположении	—
6.	Иные сведения	—

**3. Пояснения к сведениям об объекте недвижимости с кадастровым номером** 31:16:0222015:74 :

1.	—
----	---

**1. Сведения о характерных точках контура объекта недвижимости с кадастровым номером** 31:16:0222015:75 :

Система координат МСК-13 зона 1 Зона № 1

Обозначение характерных точек границ	Содержатся в Едином государственном реестре недвижимости			Определены в ходе выполнения комплексных кадастровых работ			Метод определения координат	Формулы, примененные для расчета средней квадратической погрешности определения координат характерных точек (Mt), м, с подставленными в такие формулы значениями и итоговые (вычисленные) значения Mt, м
	координаты, м		Радиус, м	координаты, м		Радиус, м		
	X	Y	R	X	Y	R		
1	2	3	4	5	6	7	8	9
н43110	—	—	—	392 494,00	1 328 928,80	—	Метод спутниковых геодезических измерений (определений)	$\sqrt{(m0^2 + m1^2)} = \sqrt{(0,07^2 + 0,07^2)}$ $= 0,10$
н80830	—	—	—	392 485,43	1 328 928,41	—		
н80840	—	—	—	392 485,26	1 328 932,39	—		
н20601 О	—	—	—	392 486,30	1 328 932,46	—		
н85940	—	—	—	392 493,80	1 328 932,87	—		
н43110	—	—	—	392 494,00	1 328 928,80	—		

716

**2. Сведения о характеристиках объекта недвижимости с кадастровым номером** 31:16:0222015:75 :

№ п/п	Наименование характеристики	Значение характеристики
1	2	3
1.	Вид объекта недвижимости	Здание
2.	Ранее присвоенный государственный учетный номер (инвентарный) здания, сооружения, объекта незавершенного строительства	Инвентарный номер 45783, Кадастровый номер 31:16:0000000:0000:045783-00/004:1001/Б, Условный номер 31:16:0000000:0000:045783-00/004:1001/Б
3.	Кадастровый номер земельного участка (земельных участков), в границах которого (которых) расположены здание, сооружение, объект незавершенного строительства	31:16:0222015:36
4.	Уникальный учетный номер кадастрового квартала, в границах которого расположены здание, сооружение, объект незавершенного строительства	31:16:0222015

1	2	3
5.	Адрес здания, сооружения, объекта незавершенного строительства	—
5.1.	Сведения о местоположении здания, сооружения, объекта незавершенного строительства (при отсутствии адреса) в структурированном в соответствии с федеральной информационной адресной системой виде	Российская Федерация, Белгородская область, Белгород г, Губкина ул
5.3.	Дополнительные сведения о местоположении	—
6.	Иные сведения	—

**3. Пояснения к сведениям об объекте недвижимости с кадастровым номером** 31:16:0222015:75 :

1.	—
----	---

**1. Сведения о характерных точках контура объекта недвижимости с кадастровым номером** 31:16:0222015:51 :

Система координат	<u>МСК-13 зона 1</u>	Зона №	<u>1</u>
-------------------	----------------------	--------	----------

Обозначение характерных точек границ	Содержатся в Едином государственном реестре недвижимости			Определены в ходе выполнения комплексных кадастровых работ			Метод определения координат	Формулы, примененные для расчета средней квадратической погрешности определения координат характерных точек (Mt), м, с подставленными в такие формулы значениями и итоговые (вычисленные) значения Mt, м
	координаты, м		Радиус, м	координаты, м		Радиус, м		
	X	Y	R	X	Y	R		
1	2	3	4	5	6	7	8	9
н95870	—	—	—	392 483,95	1 329 087,64	—	Метод спутниковых геодезических измерений (определений)	$\sqrt{(m0^2 + m1^2)} = \sqrt{(0,07^2 + 0,07^2)} = 0,10$
н95880	—	—	—	392 480,88	1 329 085,99	—		
н95890	—	—	—	392 484,02	1 329 080,24	—		
н95900	—	—	—	392 487,07	1 329 081,90	—		
н95870	—	—	—	392 483,95	1 329 087,64	—		

**2. Сведения о характеристиках объекта недвижимости с кадастровым номером** 31:16:0222015:51 :

№ п/п	Наименование характеристики	Значение характеристики
1	2	3
1.	Вид объекта недвижимости	Здание

1	2	3
2.	Ранее присвоенный государственный учетный номер (инвентарный) здания, сооружения, объекта незавершенного строительства	Инвентарный номер 45716, Кадастровый номер 31:16:0000000:0000:045716-00/004:1001/Б, Условный номер 31:16:0000000:0000:045716-00/004:1001/Б
3.	Кадастровый номер земельного участка (земельных участков), в границах которого (которых) расположены здание, сооружение, объект незавершенного строительства	31:16:0222016:29
4.	Уникальный учетный номер кадастрового квартала, в границах которого расположены здание, сооружение, объект незавершенного строительства	31:16:0222016
5.	Адрес здания, сооружения, объекта незавершенного строительства	—
5.1.	Сведения о местоположении здания, сооружения, объекта незавершенного строительства (при отсутствии адреса) в структурированном в соответствии с федеральной информационной адресной системой виде	Российская Федерация, Белгородская область, Белгород г, Губкина ул
5.3.	Дополнительные сведения о местоположении	—
6.	Иные сведения	—

**3. Пояснения к сведениям об объекте недвижимости с кадастровым номером** 31:16:0222015:51 :

1. —

**1. Сведения о характерных точках контура объекта недвижимости с кадастровым номером** 31:16:0222015:65 :

Система координат МСК-13 зона 1 Зона № 1

Обозначение характерных точек границ	Содержатся в Едином государственном реестре недвижимости			Определены в ходе выполнения комплексных кадастровых работ			Метод определения координат	Формулы, примененные для расчета средней квадратической погрешности определения координат характерных точек (Mt), м, с подставленными в такие формулы значениями и итоговые (вычисленные) значения Mt, м
	координаты, м		Радиус, м	координаты, м		Радиус, м		
	X	Y	R	X	Y	R		
1	2	3	4	5	6	7	8	9
н57200	—	—	—	392 658,49	1 329 174,81	—	Метод спутниковых геодезических измерений (определений)	$\sqrt{(m0^2 + m1^2)} = \sqrt{(0,07^2 + 0,07^2)}$ $= 0,10$
н57210	—	—	—	392 655,59	1 329 173,16	—		
н57220	—	—	—	392 660,29	1 329 165,03	—		

1	2	3	4	5	6	7	8	9
н57230	—	—	—	392 663,18	1 329 166,64	—	Метод спутниковых геодезических измерений (определений)	$\sqrt{(m0^2 + m1^2)} = \sqrt{(0,07^2 + 0,07^2)} = 0,10$
н57200	—	—	—	392 658,49	1 329 174,81	—		

**2. Сведения о характеристиках объекта недвижимости с кадастровым номером** 31:16:0222015:65 :

№ п/п	Наименование характеристики	Значение характеристики
1	2	3
1.	Вид объекта недвижимости	Здание
2.	Ранее присвоенный государственный учетный номер (инвентарный) здания, сооружения, объекта незавершенного строительства	Инвентарный номер 45788, Инвентарный номер 457888, Кадастровый номер 31:16:0000000:0000:045788-00/004:1001/Б, Условный номер 31:16:0000000:0000:045788-00/004:1001/Б
3.	Кадастровый номер земельного участка (земельных участков), в границах которого (которых) расположены здание, сооружение, объект незавершенного строительства	31:16:0222012:24
4.	Уникальный учетный номер кадастрового квартала, в границах которого расположены здание, сооружение, объект незавершенного строительства	31:16:0222015
5.	Адрес здания, сооружения, объекта незавершенного строительства	—
5.1.	Сведения о местоположении здания, сооружения, объекта незавершенного строительства (при отсутствии адреса) в структурированном в соответствии с федеральной информационной адресной системой виде	Российская Федерация, Белгородская область, Белгород г, Губкина ул
5.3.	Дополнительные сведения о местоположении	—
6.	Иные сведения	—

**3. Пояснения к сведениям об объекте недвижимости с кадастровым номером** 31:16:0222015:65 :

1.	—
----	---

**1. Сведения о характерных точках контура объекта недвижимости с кадастровым номером** 31:16:0222015:66 :

Система координат		МСК-13 зона 1					Зона № 1	
Обозначение характерных точек границ	Содержатся в Едином государственном реестре недвижимости			Определены в ходе выполнения комплексных кадастровых работ			Метод определения координат	Формулы, примененные для расчета средней квадратической погрешности определения координат характерных точек (Mt), м, с подставленными в такие формулы значениями и итоговые (вычисленные) значения Mt, м
	координаты, м		Радиус, м	координаты, м		Радиус, м		
	X	Y	R	X	Y	R		
1	2	3	4	5	6	7	8	9
н10126 О	—	—	—	392 475,11	1 329 054,37	—	Метод спутниковых геодезических измерений (определений)	$\sqrt{(m0^2 + m1^2)} = \sqrt{(0,07^2 + 0,07^2)}$ $= 0,10$
н10127 О	—	—	—	392 473,05	1 329 050,06	—		
н10128 О	—	—	—	392 478,60	1 329 047,41	—		
н10129 О	—	—	—	392 480,63	1 329 050,85	—		
н10126 О	—	—	—	392 475,11	1 329 054,37	—		

720

**2. Сведения о характеристиках объекта недвижимости с кадастровым номером** 31:16:0222015:66 :

№ п/п	Наименование характеристики	Значение характеристики
1	2	3
1.	Вид объекта недвижимости	Здание
2.	Ранее присвоенный государственный учетный номер (инвентарный) здания, сооружения, объекта незавершенного строительства	Инвентарный номер 45751, Кадастровый номер 31:16:0000000:0000:045751-00/004:1001/Б, Условный номер 31:16:0000000:0000:045751-00/004:1001/Б
3.	Кадастровый номер земельного участка (земельных участков), в границах которого (которых) расположены здание, сооружение, объект незавершенного строительства	31:16:0222015:33
4.	Уникальный учетный номер кадастрового квартала, в границах которого расположены здание, сооружение, объект незавершенного строительства	31:16:0222015



1	2	3
5.	Адрес здания, сооружения, объекта незавершенного строительства	—
5.1.	Сведения о местоположении здания, сооружения, объекта незавершенного строительства (при отсутствии адреса) в структурированном в соответствии с федеральной информационной адресной системой виде	Российская Федерация, Белгородская область, Белгород г, Губкина ул
5.3.	Дополнительные сведения о местоположении	—
6.	Иные сведения	—

**3. Пояснения к сведениям об объекте недвижимости с кадастровым номером 31:16:0222015:66 :**

1.	—
----	---

**1. Сведения о характерных точках контура объекта недвижимости с кадастровым номером 31:16:0222015:67 :**

Система координат	<u>МСК-13 зона 1</u>	Зона №	<u>1</u>
-------------------	----------------------	--------	----------

Обозначение характерных точек границ	Содержатся в Едином государственном реестре недвижимости			Определены в ходе выполнения комплексных кадастровых работ			Метод определения координат	Формулы, примененные для расчета средней квадратической погрешности определения координат характерных точек (Mt), м, с подставленными в такие формулы значениями и итоговые (вычисленные) значения Mt, м
	координаты, м		Радиус, м	координаты, м		Радиус, м		
	X	Y	R	X	Y	R		
1	2	3	4	5	6	7	8	9
н68300	—	—	—	392 634,04	1 329 150,28	—	Метод спутниковых геодезических измерений (определений)	$\sqrt{(m0^2 + m1^2)} = \sqrt{(0,07^2 + 0,07^2)}$ $= 0,10$
н68310	—	—	—	392 631,00	1 329 155,70	—		
н68320	—	—	—	392 630,90	1 329 155,89	—		
н68330	—	—	—	392 627,98	1 329 154,23	—		
н87990	—	—	—	392 631,01	1 329 148,83	—		
н68340	—	—	—	392 631,12	1 329 148,63	—		
н68300	—	—	—	392 634,04	1 329 150,28	—		

**2. Сведения о характеристиках объекта недвижимости с кадастровым номером** 31:16:0222015:67 :

№ п/п	Наименование характеристики	Значение характеристики
1	2	3
1.	Вид объекта недвижимости	Здание
2.	Ранее присвоенный государственный учетный номер (инвентарный) здания, сооружения, объекта незавершенного строительства	Инвентарный номер 45802, Кадастровый номер 31:16:0000000:0000:045802-00/004:1001/Б, Условный номер 31:16:0000000:0000:045802-00/004:1001/Б
3.	Кадастровый номер земельного участка (земельных участков), в границах которого (которых) расположены здание, сооружение, объект незавершенного строительства	31:16:0222012:29
4.	Уникальный учетный номер кадастрового квартала, в границах которого расположены здание, сооружение, объект незавершенного строительства	31:16:0222012
5.	Адрес здания, сооружения, объекта незавершенного строительства	—
5.1.	Сведения о местоположении здания, сооружения, объекта незавершенного строительства (при отсутствии адреса) в структурированном в соответствии с федеральной информационной адресной системой виде	Российская Федерация, Белгородская область, Белгород г, Губкина ул
5.3.	Дополнительные сведения о местоположении	—
6.	Иные сведения	—

722

**3. Пояснения к сведениям об объекте недвижимости с кадастровым номером** 31:16:0222015:67 :

1.	—
----	---

**1. Сведения о характерных точках контура объекта недвижимости с кадастровым номером** 31:16:0222015:68 :

Система координат		МСК-13 зона 1					Зона №		1
Обозначение характерных точек границ	Содержатся в Едином государственном реестре недвижимости			Определены в ходе выполнения комплексных кадастровых работ			Метод определения координат	Формулы, примененные для расчета средней квадратической погрешности определения координат характерных точек (Mt), м, с подставленными в такие формулы значениями и итоговые (вычисленные) значения Mt, м	
	координаты, м		Радиус, м	координаты, м		Радиус, м			
	X	Y	R	X	Y	R			
1	2	3	4	5	6	7	8	9	
н69800	—	—	—	392 669,05	1 329 169,82	—	Метод спутниковых геодезических измерений (определений)	$\sqrt{(m0^2 + m1^2)} = \sqrt{(0,07^2 + 0,07^2)} = 0,10$	

1	2	3	4	5	6	7	8	9
н69810	—	—	—	392 663,90	1 329 178,95	—	Метод спутниковых геодезических измерений (определений)	$\sqrt{(m0^2 + m1^2)} = \sqrt{(0,07^2 + 0,07^2)} = 0,10$
н69820	—	—	392 661,11	1 329 177,44	—			
н69830	—	—	392 666,19	1 329 168,29	—			
н69800	—	—	392 669,05	1 329 169,82	—			

**2. Сведения о характеристиках объекта недвижимости с кадастровым номером** 31:16:0222015:68 :

№ п/п	Наименование характеристики	Значение характеристики
1	2	3
1.	Вид объекта недвижимости	Здание
2.	Ранее присвоенный государственный учетный номер (инвентарный) здания, сооружения, объекта незавершенного строительства	Инвентарный номер 45753, Кадастровый номер 31:16:0000000:0000:045753-00/004:1001/Б, Условный номер 31:16:0000000:0000:045753-00/004:1001/Б
3.	Кадастровый номер земельного участка (земельных участков), в границах которого (которых) расположены здание, сооружение, объект незавершенного строительства	—
4.	Уникальный учетный номер кадастрового квартала, в границах которого расположены здание, сооружение, объект незавершенного строительства	31:16:0222015
5.	Адрес здания, сооружения, объекта незавершенного строительства	—
5.1.	Сведения о местоположении здания, сооружения, объекта незавершенного строительства (при отсутствии адреса) в структурированном в соответствии с федеральной информационной адресной системой виде	Российская Федерация, Белгородская область, Белгород г, Губкина ул, ГСК "Дружба", гараж №258
5.3.	Дополнительные сведения о местоположении	—
6.	Иные сведения	—

**3. Пояснения к сведениям об объекте недвижимости с кадастровым номером** 31:16:0222015:68 :

1.	—
----	---

**1. Сведения о характерных точках контура объекта недвижимости с кадастровым номером** 31:16:0101001:11452 :

Система координат		МСК-13 зона 1					Зона № 1	
Обозначение характерных точек границ	Содержатся в Едином государственном реестре недвижимости			Определены в ходе выполнения комплексных кадастровых работ			Метод определения координат	Формулы, примененные для расчета средней квадратической погрешности определения координат характерных точек (Mt), м, с подставленными в такие формулы значениями и итоговые (вычисленные) значения Mt, м
	координаты, м		Радиус, м	координаты, м		Радиус, м		
	X	Y	R	X	Y	R		
1	2	3	4	5	6	7	8	9
н11826 О	—	—	—	392 508,75	1 329 068,41	—	Метод спутниковых геодезических измерений (определений)	$\sqrt{(m0^2 + m1^2)} = \sqrt{(0,07^2 + 0,07^2)}$ $= 0,10$
н11827 О	—	—	—	392 505,76	1 329 074,09	—		
н11829 О	—	—	—	392 502,53	1 329 072,38	—		
н11832 О	—	—	—	392 505,63	1 329 066,67	—		
н11838 О	—	—	—	392 508,36	1 329 068,19	—		
н11826 О	—	—	—	392 508,75	1 329 068,41	—		

724

**2. Сведения о характеристиках объекта недвижимости с кадастровым номером** 31:16:0101001:11452 :

№ п/п	Наименование характеристики	Значение характеристики
1	2	3
1.	Вид объекта недвижимости	Сооружение
2.	Ранее присвоенный государственный учетный номер (инвентарный) здания, сооружения, объекта незавершенного строительства	Инвентарный номер 46333, Условный номер 31:16:00 00 000:0000:046333-00/004:1001/Б, Условный номер 31:16:0000000:0000:046333-00/004:1001/Б
3.	Кадастровый номер земельного участка (земельных участков), в границах которого (которых) расположены здание, сооружение, объект незавершенного строительства	31:16:0222015:8
4.	Уникальный учетный номер кадастрового квартала, в границах которого расположены здание, сооружение, объект незавершенного строительства	31:16:0222015

1	2	3
5.	Адрес здания, сооружения, объекта незавершенного строительства	—
5.1.	Сведения о местоположении здания, сооружения, объекта незавершенного строительства (при отсутствии адреса) в структурированном в соответствии с федеральной информационной адресной системой виде	308000, Российская Федерация, Белгородская область, Белгород г, Губкина ул
5.3.	Дополнительные сведения о местоположении	гараж 24, ГСК "Дружба"
6.	Иные сведения	—

**3. Пояснения к сведениям об объекте недвижимости с кадастровым номером** 31:16:0101001:11452 :

1.	—
----	---

**1. Сведения о характерных точках контура объекта недвижимости с кадастровым номером** 31:16:0222015:54 :

Система координат	<u>МСК-13 зона 1</u>	Зона №	<u>1</u>
-------------------	----------------------	--------	----------

Обозначение характерных точек границ	Содержатся в Едином государственном реестре недвижимости			Определены в ходе выполнения комплексных кадастровых работ			Метод определения координат	Формулы, примененные для расчета средней квадратической погрешности определения координат характерных точек (Mt), м, с подставленными в такие формулы значениями и итоговые (вычисленные) значения Mt, м
	координаты, м		Радиус, м	координаты, м		Радиус, м		
	X	Y	R	X	Y	R		
1	2	3	4	5	6	7	8	9
н94880	—	—	—	392 615,89	1 329 140,39	—	Метод спутниковых геодезических измерений (определений)	$\sqrt{(m0^2 + m1^2)} = \sqrt{(0,07^2 + 0,07^2)}$ $= 0,10$
н94890	—	—	—	392 619,39	1 329 142,36	—		
н94900	—	—	—	392 618,95	1 329 143,16	—		
н94910	—	—	—	392 616,18	1 329 148,13	—		
н94920	—	—	—	392 612,68	1 329 146,18	—		
н94880	—	—	—	392 615,89	1 329 140,39	—		

**2. Сведения о характеристиках объекта недвижимости с кадастровым номером** 31:16:0222015:54 :

№ п/п	Наименование характеристики	Значение характеристики
-------	-----------------------------	-------------------------

1	2	3
1.	Вид объекта недвижимости	Здание
2.	Ранее присвоенный государственный учетный номер (инвентарный) здания, сооружения, объекта незавершенного строительства	Инвентарный номер 45667, Условный номер 31:16:0000000:0000:045667-00/004:1001/Б
3.	Кадастровый номер земельного участка (земельных участков), в границах которого (которых) расположены здание, сооружение, объект незавершенного строительства	—
4.	Уникальный учетный номер кадастрового квартала, в границах которого расположены здание, сооружение, объект незавершенного строительства	31:16:0222015
5.	Адрес здания, сооружения, объекта незавершенного строительства	—
5.1.	Сведения о местоположении здания, сооружения, объекта незавершенного строительства (при отсутствии адреса) в структурированном в соответствии с федеральной информационной адресной системой виде	Российская Федерация, Белгородская область, Белгород г, Губкина ул
5.3.	Дополнительные сведения о местоположении	ГСК "Дружба", гараж №241
6.	Иные сведения	—

**3. Пояснения к сведениям об объекте недвижимости с кадастровым номером** 31:16:0222015:54 :

1. —

**1. Сведения о характерных точках контура объекта недвижимости с кадастровым номером** 31:16:0222015:55 :

Система координат МСК-13 зона 1 Зона № 1

Обозначение характерных точек границ	Содержатся в Едином государственном реестре недвижимости			Определены в ходе выполнения комплексных кадастровых работ			Метод определения координат	Формулы, примененные для расчета средней квадратической погрешности определения координат характерных точек (Mt), м, с подставленными в такие формулы значениями и итоговые (вычисленные) значения Mt, м
	координаты, м		Радиус, м	координаты, м		Радиус, м		
	X	Y	R	X	Y	R		
1	2	3	4	5	6	7	8	9
н64050	—	—	—	392 477,68	1 329 084,20	—	Метод спутниковых геодезических измерений (определений)	$\sqrt{(m0^2 + m1^2)} = \sqrt{(0,07^2 + 0,07^2)}$ $= 0,10$
н64090	—	—	—	392 474,03	1 329 082,00	—		

1	2	3	4	5	6	7	8	9
н64100	—	—	—	392 477,08	1 329 076,47	—	Метод спутниковых геодезических измерений (определений)	$\sqrt{(m0^2 + m1^2)} = \sqrt{(0,07^2 + 0,07^2)} = 0,10$
н88250	—	—	392 477,26	1 329 076,57	—			
н64110	—	—	—	392 480,80	1 329 078,48	—		
н64050	—	—	—	392 477,68	1 329 084,20	—		

**2. Сведения о характеристиках объекта недвижимости с кадастровым номером** 31:16:0222015:55 :

№ п/п	Наименование характеристики	Значение характеристики
1	2	3
1.	Вид объекта недвижимости	Здание
2.	Ранее присвоенный государственный учетный номер (инвентарный) здания, сооружения, объекта незавершенного строительства	Инвентарный номер 46567, Условный номер 31:16:0000000:0000:046567-00/004:1001/Б
3.	Кадастровый номер земельного участка (земельных участков), в границах которого (которых) расположены здание, сооружение, объект незавершенного строительства	—
4.	Уникальный учетный номер кадастрового квартала, в границах которого расположены здание, сооружение, объект незавершенного строительства	31:16:0222015
5.	Адрес здания, сооружения, объекта незавершенного строительства	—
5.1.	Сведения о местоположении здания, сооружения, объекта незавершенного строительства (при отсутствии адреса) в структурированном в соответствии с федеральной информационной адресной системой виде	Российская Федерация, Белгородская область, Белгород г, Губкина ул
5.3.	Дополнительные сведения о местоположении	гараж №119, ГСК "Дружба"
6.	Иные сведения	—

**3. Пояснения к сведениям об объекте недвижимости с кадастровым номером** 31:16:0222015:55 :

1.	—
----	---

**1. Сведения о характерных точках контура объекта недвижимости с кадастровым номером** 31:16:0222014:46 :

Система координат		МСК-13 зона 1					Зона № 1	
Обозначение характерных точек границ	Содержатся в Едином государственном реестре недвижимости			Определены в ходе выполнения комплексных кадастровых работ			Метод определения координат	Формулы, примененные для расчета средней квадратической погрешности определения координат характерных точек (Mt), м, с подставленными в такие формулы значениями и итоговые (вычисленные) значения Mt, м
	координаты, м		Радиус, м	координаты, м		Радиус, м		
	X	Y	R	X	Y	R		
1	2	3	4	5	6	7	8	9
н59820	—	—	—	392 500,87	1 329 119,99	—	Метод спутниковых геодезических измерений (определений)	$\sqrt{(m0^2 + m1^2)} = \sqrt{(0,07^2 + 0,07^2)}$ $= 0,10$
н59830	—	—	—	392 501,24	1 329 126,92	—		
н59840	—	—	—	392 498,17	1 329 127,06	—		
н59850	—	—	—	392 497,94	1 329 120,11	—		
н59820	—	—	—	392 500,87	1 329 119,99	—		

728

**2. Сведения о характеристиках объекта недвижимости с кадастровым номером** 31:16:0222014:46 :

№ п/п	Наименование характеристики	Значение характеристики
1	2	3
1.	Вид объекта недвижимости	Сооружение
2.	Ранее присвоенный государственный учетный номер (инвентарный) здания, сооружения, объекта незавершенного строительства	Инвентарный номер 38999, Условный номер 31:16:0000000:0000:038999-00/004:1001/Б, Условный номер 31-31--758
3.	Кадастровый номер земельного участка (земельных участков), в границах которого (которых) расположены здание, сооружение, объект незавершенного строительства	—
4.	Уникальный учетный номер кадастрового квартала, в границах которого расположены здание, сооружение, объект незавершенного строительства	31:16:0222014



1	2	3
5.	Адрес здания, сооружения, объекта незавершенного строительства	—
5.1.	Сведения о местоположении здания, сооружения, объекта незавершенного строительства (при отсутствии адреса) в структурированном в соответствии с федеральной информационной адресной системой виде	Российская Федерация, Белгородская область, Белгород г, Губкина ул
5.3.	Дополнительные сведения о местоположении	—
6.	Иные сведения	—

**3. Пояснения к сведениям об объекте недвижимости с кадастровым номером** 31:16:0222014:46 :

1.	—
----	---

**1. Сведения о характерных точках контура объекта недвижимости с кадастровым номером** 31:16:0222015:77 :

Система координат	<u>МСК-13 зона 1</u>	Зона №	<u>1</u>
-------------------	----------------------	--------	----------

Обозначение характерных точек границ	Содержатся в Едином государственном реестре недвижимости			Определены в ходе выполнения комплексных кадастровых работ			Метод определения координат	Формулы, примененные для расчета средней квадратической погрешности определения координат характерных точек (Mt), м, с подставленными в такие формулы значениями и итоговые (вычисленные) значения Mt, м
	координаты, м		Радиус, м	координаты, м		Радиус, м		
	X	Y	R	X	Y	R		
1	2	3	4	5	6	7	8	9
н64970	—	—	—	392 465,83	1 329 009,80	—	Метод спутниковых геодезических измерений (определений)	$\sqrt{(m0^2 + m1^2)} = \sqrt{(0,07^2 + 0,07^2)} = 0,10$
н12088 О	—	—	—	392 459,47	1 329 008,24	—		
н12091 О	—	—	—	392 460,12	1 329 005,33	—		
н65010	—	—	—	392 466,44	1 329 006,97	—		
н64970	—	—	—	392 465,83	1 329 009,80	—		

**2. Сведения о характеристиках объекта недвижимости с кадастровым номером** 31:16:0222015:77 :

№ п/п	Наименование характеристики	Значение характеристики
1	2	3
1.	Вид объекта недвижимости	Здание

1	2	3
2.	Ранее присвоенный государственный учетный номер (инвентарный) здания, сооружения, объекта незавершенного строительства	Инвентарный номер 45775, Кадастровый номер 31:16:0000000:0000:045775-00/004:1001/Б, Условный номер 31:16:0000000:0000:045775-00/004:1001/Б
3.	Кадастровый номер земельного участка (земельных участков), в границах которого (которых) расположены здание, сооружение, объект незавершенного строительства	31:16:0222016:55
4.	Уникальный учетный номер кадастрового квартала, в границах которого расположены здание, сооружение, объект незавершенного строительства	31:16:0222016
5.	Адрес здания, сооружения, объекта незавершенного строительства	—
5.1.	Сведения о местоположении здания, сооружения, объекта незавершенного строительства (при отсутствии адреса) в структурированном в соответствии с федеральной информационной адресной системой виде	Российская Федерация, Белгородская область, Белгород г, Губкина ул
5.3.	Дополнительные сведения о местоположении	—
6.	Иные сведения	—

**3. Пояснения к сведениям об объекте недвижимости с кадастровым номером 31:16:0222015:77 :**

1.	—
----	---

**1. Сведения о характерных точках контура объекта недвижимости с кадастровым номером 31:16:0222015:78 :**

Система координат МСК-13 зона 1 Зона № 1

Обозначение характерных точек границ	Содержатся в Едином государственном реестре недвижимости			Определены в ходе выполнения комплексных кадастровых работ			Метод определения координат	Формулы, примененные для расчета средней квадратической погрешности определения координат характерных точек (Mt), м, с подставленными в такие формулы значениями и итоговые (вычисленные) значения Mt, м
	координаты, м		Радиус, м	координаты, м		Радиус, м		
	X	Y	R	X	Y	R		
1	2	3	4	5	6	7	8	9
н76000	—	—	—	392 470,37	1 328 931,50	—	Метод спутниковых геодезических измерений (определений)	$\sqrt{(m0^2 + m1^2)} = \sqrt{(0,07^2 + 0,07^2)}$ $= 0,10$
н75850	—	—	—	392 458,65	1 328 930,00	—		
н72660	—	—	—	392 458,14	1 328 932,10	—		

1	2	3	4	5	6	7	8	9
н63580	—	—	—	392 457,55	1 328 934,54	—	Метод спутниковых геодезических измерений (определений)	$\sqrt{(m0^2 + m1^2)} = \sqrt{(0,07^2 + 0,07^2)} = 0,10$
н72960	—	—	392 469,77	1 328 936,12	—			
н76000	—	—	—	392 470,37	1 328 931,50	—		

**2. Сведения о характеристиках объекта недвижимости с кадастровым номером** 31:16:0222015:78 :

№ п/п	Наименование характеристики	Значение характеристики
1	2	3
1.	Вид объекта недвижимости	Здание
2.	Ранее присвоенный государственный учетный номер (инвентарный) здания, сооружения, объекта незавершенного строительства	Инвентарный номер 46021, Кадастровый номер 31:16:0000000:0000:046021-00/004:1001/Б, Условный номер 31:16:0000000:0000:046021-00/004:1001/Б
3.	Кадастровый номер земельного участка (земельных участков), в границах которого (которых) расположены здание, сооружение, объект незавершенного строительства	31:16:0222016:35
4.	Уникальный учетный номер кадастрового квартала, в границах которого расположены здание, сооружение, объект незавершенного строительства	31:16:0222016, 31:16:0222019
5.	Адрес здания, сооружения, объекта незавершенного строительства	—
5.1.	Сведения о местоположении здания, сооружения, объекта незавершенного строительства (при отсутствии адреса) в структурированном в соответствии с федеральной информационной адресной системой виде	Российская Федерация, Белгородская область, Белгород г, Губкина ул
5.3.	Дополнительные сведения о местоположении	гараж №66, ГСК "Дружба"
6.	Иные сведения	—

731

**3. Пояснения к сведениям об объекте недвижимости с кадастровым номером** 31:16:0222015:78 :

1.	—
----	---

**1. Сведения о характерных точках контура объекта недвижимости с кадастровым номером** 31:16:0222015:79 :

Система координат		МСК-13 зона 1					Зона № 1	
Обозначение характерных точек границ	Содержатся в Едином государственном реестре недвижимости			Определены в ходе выполнения комплексных кадастровых работ			Метод определения координат	Формулы, примененные для расчета средней квадратической погрешности определения координат характерных точек (Mt), м, с подставленными в такие формулы значениями и итоговые (вычисленные) значения Mt, м
	координаты, м		Радиус, м	координаты, м		Радиус, м		
	X	Y	R	X	Y	R		
1	2	3	4	5	6	7	8	9
н98160	—	—	—	392 479,73	1 328 995,24	—	Метод спутниковых геодезических измерений (определений)	$\sqrt{(m0^2 + m1^2)} = \sqrt{(0,07^2 + 0,07^2)}$ $= 0,10$
н98170	—	—	—	392 480,55	1 328 991,41	—		
н98180	—	—	—	392 486,70	1 328 992,73	—		
н98190	—	—	—	392 485,87	1 328 996,58	—		
н98160	—	—	—	392 479,73	1 328 995,24	—		

732

**2. Сведения о характеристиках объекта недвижимости с кадастровым номером** 31:16:0222015:79 :

№ п/п	Наименование характеристики	Значение характеристики
1	2	3
1.	Вид объекта недвижимости	Здание
2.	Ранее присвоенный государственный учетный номер (инвентарный) здания, сооружения, объекта незавершенного строительства	Инвентарный номер 46024, Кадастровый номер 31:16:0000000:0000:046024-00/004:1001/Б, Условный номер 31:16:0000000:0000:046024-00/004:1001/Б
3.	Кадастровый номер земельного участка (земельных участков), в границах которого (которых) расположены здание, сооружение, объект незавершенного строительства	31:16:0222015:28
4.	Уникальный учетный номер кадастрового квартала, в границах которого расположены здание, сооружение, объект незавершенного строительства	31:16:0222015

1	2	3
5.	Адрес здания, сооружения, объекта незавершенного строительства	—
5.1.	Сведения о местоположении здания, сооружения, объекта незавершенного строительства (при отсутствии адреса) в структурированном в соответствии с федеральной информационной адресной системой виде	Российская Федерация, Белгородская область, Белгород г, Губкина ул
5.3.	Дополнительные сведения о местоположении	гараж №48, ГСК "Дружба"
6.	Иные сведения	—

**3. Пояснения к сведениям об объекте недвижимости с кадастровым номером** 31:16:0222015:79 :

1. —

**1. Сведения о характерных точках контура объекта недвижимости с кадастровым номером** 31:16:0222015:80 :

Система координат МСК-13 зона 1 Зона № 1

Обозначение характерных точек границ	Содержатся в Едином государственном реестре недвижимости			Определены в ходе выполнения комплексных кадастровых работ			Метод определения координат	Формулы, примененные для расчета средней квадратической погрешности определения координат характерных точек (Mt), м, с подставленными в такие формулы значениями и итоговые (вычисленные) значения Mt, м
	координаты, м		Радиус, м	координаты, м		Радиус, м		
	X	Y	R	X	Y	R		
1	2	3	4	5	6	7	8	9
н95350	—	—	—	392 547,69	1 329 082,99	—	Метод спутниковых геодезических измерений (определений)	$\sqrt{(m0^2 + m1^2)} = \sqrt{(0,07^2 + 0,07^2)} = 0,10$
н95360	—	—	—	392 544,60	1 329 082,04	—		
н95370	—	—	—	392 547,46	1 329 072,75	—		
н95380	—	—	—	392 550,56	1 329 073,70	—		
н95350	—	—	—	392 547,69	1 329 082,99	—		

**2. Сведения о характеристиках объекта недвижимости с кадастровым номером** 31:16:0222015:80 :

№ п/п	Наименование характеристики	Значение характеристики
1	2	3
1.	Вид объекта недвижимости	Здание

1	2	3
2.	Ранее присвоенный государственный учетный номер (инвентарный) здания, сооружения, объекта незавершенного строительства	Инвентарный номер 46027, Инвентарный номер 469027_4, Кадастровый номер 31:16:0000000:0000:046027-00/004:1001/Б, Условный номер 31:16:0000000:0000:046027-00/004:1001/Б
3.	Кадастровый номер земельного участка (земельных участков), в границах которого (которых) расположены здание, сооружение, объект незавершенного строительства	31:16:0222014:43
4.	Уникальный учетный номер кадастрового квартала, в границах которого расположены здание, сооружение, объект незавершенного строительства	31:16:0222014
5.	Адрес здания, сооружения, объекта незавершенного строительства	—
5.1.	Сведения о местоположении здания, сооружения, объекта незавершенного строительства (при отсутствии адреса) в структурированном в соответствии с федеральной информационной адресной системой виде	Российская Федерация, Белгородская область, Белгород г, Губкина ул
5.3.	Дополнительные сведения о местоположении	гараж № 151, ГСК "Дружба"
6.	Иные сведения	—

**3. Пояснения к сведениям об объекте недвижимости с кадастровым номером** 31:16:0222015:80 :

1.	—
----	---

**1. Сведения о характерных точках контура объекта недвижимости с кадастровым номером** 31:16:0222015:87 :

Система координат МСК-13 зона 1 Зона № 1

Обозначение характерных точек границ	Содержатся в Едином государственном реестре недвижимости			Определены в ходе выполнения комплексных кадастровых работ			Метод определения координат	Формулы, примененные для расчета средней квадратической погрешности определения координат характерных точек (Mt), м, с подставленными в такие формулы значениями и итоговые (вычисленные) значения Mt, м
	координаты, м		Радиус, м	координаты, м		Радиус, м		
	X	Y	R	X	Y	R		
1	2	3	4	5	6	7	8	9
н72640	—	—	—	392 470,94	1 328 927,07	—	Метод спутниковых геодезических измерений (определений)	$\sqrt{(m0^2 + m1^2)} = \sqrt{(0,07^2 + 0,07^2)}$ $= 0,10$
н20618 О	—	—	—	392 464,82	1 328 926,27	—		
н72650	—	—	—	392 462,26	1 328 925,94	—		

1	2	3	4	5	6	7	8	9
н72990	—	—	—	392 459,71	1 328 925,61	—	Метод спутниковых геодезических измерений (определений)	$\sqrt{(m_0^2 + m_1^2)} = \sqrt{(0,07^2 + 0,07^2)} = 0,10$
н72690	—	—	392 459,09	1 328 928,15	—			
н72700	—	—	—	392 458,65	1 328 930,00	—		
н63530	—	—	—	392 470,37	1 328 931,50	—		
н72640	—	—	—	392 470,94	1 328 927,07	—		

**2. Сведения о характеристиках объекта недвижимости с кадастровым номером** 31:16:0222015:87 :

№ п/п	Наименование характеристики	Значение характеристики
1	2	3
1.	Вид объекта недвижимости	Сооружение
2.	Ранее присвоенный государственный учетный номер (инвентарный) здания, сооружения, объекта незавершенного строительства	Инвентарный номер 45999, Условный номер 31:16:00 00 000:0000:045999-00/004:1001/Б, Условный номер 31:16:0000000:0000:045999-00/004:1001/Б
3.	Кадастровый номер земельного участка (земельных участков), в границах которого (которых) расположены здание, сооружение, объект незавершенного строительства	—
4.	Уникальный учетный номер кадастрового квартала, в границах которого расположены здание, сооружение, объект незавершенного строительства	31:16:0222016, 31:16:0222019
5.	Адрес здания, сооружения, объекта незавершенного строительства	—
5.1.	Сведения о местоположении здания, сооружения, объекта незавершенного строительства (при отсутствии адреса) в структурированном в соответствии с федеральной информационной адресной системой виде	308000, Российская Федерация, Белгородская область, Белгород г, Губкина ул
5.3.	Дополнительные сведения о местоположении	—
6.	Иные сведения	—

**3. Пояснения к сведениям об объекте недвижимости с кадастровым номером** 31:16:0222015:87 :

1.	—
----	---

**1. Сведения о характерных точках контура объекта недвижимости с кадастровым номером** 31:16:0222015:88 :

Система координат		МСК-13 зона 1					Зона № 1	
Обозначение характерных точек границ	Содержатся в Едином государственном реестре недвижимости			Определены в ходе выполнения комплексных кадастровых работ			Метод определения координат	Формулы, примененные для расчета средней квадратической погрешности определения координат характерных точек (Mt), м, с подставленными в такие формулы значениями и итоговые (вычисленные) значения Mt, м
	координаты, м		Радиус, м	координаты, м		Радиус, м		
	X	Y	R	X	Y	R		
1	2	3	4	5	6	7	8	9
н85910	—	—	—	392 485,43	1 328 928,41	—	Метод спутниковых геодезических измерений (определений)	$\sqrt{(m0^2 + m1^2)} = \sqrt{(0,07^2 + 0,07^2)} = 0,10$
н43120	—	—	—	392 484,67	1 328 928,37	—		
н43140	—	—	—	392 479,05	1 328 928,12	—		
н43150	—	—	—	392 478,99	1 328 932,04	—		
н85920	—	—	—	392 485,26	1 328 932,39	—		
н85910	—	—	—	392 485,43	1 328 928,41	—		

736

**2. Сведения о характеристиках объекта недвижимости с кадастровым номером** 31:16:0222015:88 :

№ п/п	Наименование характеристики	Значение характеристики
1	2	3
1.	Вид объекта недвижимости	Сооружение
2.	Ранее присвоенный государственный учетный номер (инвентарный) здания, сооружения, объекта незавершенного строительства	Инвентарный номер 45997, Условный номер 31:16:00 00 000:0000:045997-00/004:1001/Б, Условный номер 31:16:0000000:0000:045997-00/004:1001/Б
3.	Кадастровый номер земельного участка (земельных участков), в границах которого (которых) расположены здание, сооружение, объект незавершенного строительства	31:16:0222015:36
4.	Уникальный учетный номер кадастрового квартала, в границах которого расположены здание, сооружение, объект незавершенного строительства	31:16:0222015



1	2	3
5.	Адрес здания, сооружения, объекта незавершенного строительства	—
5.1.	Сведения о местоположении здания, сооружения, объекта незавершенного строительства (при отсутствии адреса) в структурированном в соответствии с федеральной информационной адресной системой виде	308000, Российская Федерация, Белгородская область, Белгород г, Губкина ул
5.3.	Дополнительные сведения о местоположении	—
6.	Иные сведения	—

**3. Пояснения к сведениям об объекте недвижимости с кадастровым номером** 31:16:0222015:88 :

1. —

**1. Сведения о характерных точках контура объекта недвижимости с кадастровым номером** 31:16:0222016:41 :

Система координат МСК-13 зона 1 Зона № 1

Обозначение характерных точек границ	Содержатся в Едином государственном реестре недвижимости			Определены в ходе выполнения комплексных кадастровых работ			Метод определения координат	Формулы, примененные для расчета средней квадратической погрешности определения координат характерных точек (Mt), м, с подставленными в такие формулы значениями и итоговые (вычисленные) значения Mt, м
	координаты, м		Радиус, м	координаты, м		Радиус, м		
	X	Y	R	X	Y	R		
1	2	3	4	5	6	7	8	9
н43190	—	—	—	392 478,11	1 328 942,99	—	Метод спутниковых геодезических измерений (определений)	$\sqrt{(m0^2 + m1^2)} = \sqrt{(0,07^2 + 0,07^2)}$ $= 0,10$
н43010	—	—	—	392 484,36	1 328 943,48	—		
н38730	—	—	—	392 484,63	1 328 940,04	—		
н38920	—	—	—	392 478,86	1 328 939,72	—		
н38980	—	—	—	392 478,35	1 328 939,69	—		
н43190	—	—	—	392 478,11	1 328 942,99	—		

**2. Сведения о характеристиках объекта недвижимости с кадастровым номером** 31:16:0222016:41 :

№ п/п	Наименование характеристики	Значение характеристики
-------	-----------------------------	-------------------------

1	2	3
1.	Вид объекта недвижимости	Здание
2.	Ранее присвоенный государственный учетный номер (инвентарный) здания, сооружения, объекта незавершенного строительства	Инвентарный номер 45993, Условный номер 31:16:0000000:0000:045993-00/004:1001/Б
3.	Кадастровый номер земельного участка (земельных участков), в границах которого (которых) расположены здание, сооружение, объект незавершенного строительства	31:16:0222015:18
4.	Уникальный учетный номер кадастрового квартала, в границах которого расположены здание, сооружение, объект незавершенного строительства	31:16:0222016
5.	Адрес здания, сооружения, объекта незавершенного строительства	—
5.1.	Сведения о местоположении здания, сооружения, объекта незавершенного строительства (при отсутствии адреса) в структурированном в соответствии с федеральной информационной адресной системой виде	Российская Федерация, Белгородская область, Белгород г, Губкина ул
5.3.	Дополнительные сведения о местоположении	гараж №61 ГСК "Дружба"
6.	Иные сведения	—

**3. Пояснения к сведениям об объекте недвижимости с кадастровым номером** 31:16:0222016:41 :

1. —

**1. Сведения о характерных точках контура объекта недвижимости с кадастровым номером** 31:16:0222016:44 :

Система координат МСК-13 зона 1 Зона № 1

Обозначение характерных точек границ	Содержатся в Едином государственном реестре недвижимости			Определены в ходе выполнения комплексных кадастровых работ			Метод определения координат	Формулы, примененные для расчета средней квадратической погрешности определения координат характерных точек (Mt), м, с подставленными в такие формулы значениями и итоговые (вычисленные) значения Mt, м
	координаты, м		Радиус, м	координаты, м		Радиус, м		
	X	Y	R	X	Y	R		
1	2	3	4	5	6	7	8	9
н95470	—	—	—	392 538,29	1 329 080,35	—	Метод спутниковых геодезических измерений (определений)	$\sqrt{(m0^2 + m1^2)} = \sqrt{(0,07^2 + 0,07^2)} = 0,10$
н95480	—	—	—	392 538,22	1 329 080,59	—		

1	2	3	4	5	6	7	8	9
н95490	—	—	—	392 535,16	1 329 079,72	—	Метод спутниковых геодезических измерений (определений)	$\sqrt{(m0^2 + m1^2)} = \sqrt{(0,07^2 + 0,07^2)} = 0,10$
н95500	—	—	392 536,97	1 329 073,56	—			
н95510	—	—	—	392 540,02	1 329 074,44	—		
н95470	—	—	—	392 538,29	1 329 080,35	—		

**2. Сведения о характеристиках объекта недвижимости с кадастровым номером** 31:16:0222016:44 :

№ п/п	Наименование характеристики	Значение характеристики
1	2	3
1.	Вид объекта недвижимости	Здание
2.	Ранее присвоенный государственный учетный номер (инвентарный) здания, сооружения, объекта незавершенного строительства	Инвентарный номер 45835, Условный номер 31:16:0000000:0000:045835-00/004:1001/Б
3.	Кадастровый номер земельного участка (земельных участков), в границах которого (которых) расположены здание, сооружение, объект незавершенного строительства	31:16:0222014:42
4.	Уникальный учетный номер кадастрового квартала, в границах которого расположены здание, сооружение, объект незавершенного строительства	31:16:0222014
5.	Адрес здания, сооружения, объекта незавершенного строительства	—
5.1.	Сведения о местоположении здания, сооружения, объекта незавершенного строительства (при отсутствии адреса) в структурированном в соответствии с федеральной информационной адресной системой виде	Российская Федерация, Белгородская область, Белгород г
5.3.	Дополнительные сведения о местоположении	—
6.	Иные сведения	—

**3. Пояснения к сведениям об объекте недвижимости с кадастровым номером** 31:16:0222016:44 :

1.	—
----	---

**1. Сведения о характерных точках контура объекта недвижимости с кадастровым номером** 31:16:0222016:45 :

Система координат		МСК-13 зона 1					Зона № 1	
Обозначение характерных точек границ	Содержатся в Едином государственном реестре недвижимости			Определены в ходе выполнения комплексных кадастровых работ			Метод определения координат	Формулы, примененные для расчета средней квадратической погрешности определения координат характерных точек (Mt), м, с подставленными в такие формулы значениями и итоговые (вычисленные) значения Mt, м
	координаты, м		Радиус, м	координаты, м		Радиус, м		
	X	Y	R	X	Y	R		
1	2	3	4	5	6	7	8	9
н95430	—	—	—	392 541,44	1 329 081,28	—	Метод спутниковых геодезических измерений (определений)	$\sqrt{(m0^2 + m1^2)} = \sqrt{(0,07^2 + 0,07^2)}$ $= 0,10$
н95440	—	—	—	392 538,29	1 329 080,35	—		
н95450	—	—	—	392 540,02	1 329 074,44	—		
н95460	—	—	—	392 543,17	1 329 075,37	—		
н95430	—	—	—	392 541,44	1 329 081,28	—		

740

**2. Сведения о характеристиках объекта недвижимости с кадастровым номером** 31:16:0222016:45 :

№ п/п	Наименование характеристики	Значение характеристики
1	2	3
1.	Вид объекта недвижимости	Здание
2.	Ранее присвоенный государственный учетный номер (инвентарный) здания, сооружения, объекта незавершенного строительства	Инвентарный номер 45925, Инвентарный номер 45925/4, Условный номер 31:16:0000000:0000:045925-00/004:1001/Б
3.	Кадастровый номер земельного участка (земельных участков), в границах которого (которых) расположены здание, сооружение, объект незавершенного строительства	31:16:0222014:37
4.	Уникальный учетный номер кадастрового квартала, в границах которого расположены здание, сооружение, объект незавершенного строительства	31:16:0222014

1	2	3
5.	Адрес здания, сооружения, объекта незавершенного строительства	—
5.1.	Сведения о местоположении здания, сооружения, объекта незавершенного строительства (при отсутствии адреса) в структурированном в соответствии с федеральной информационной адресной системой виде	Российская Федерация, Белгородская область, Белгород г
5.3.	Дополнительные сведения о местоположении	—
6.	Иные сведения	—

**3. Пояснения к сведениям об объекте недвижимости с кадастровым номером** 31:16:0222016:45 :

1. —

**1. Сведения о характерных точках контура объекта недвижимости с кадастровым номером** 31:16:0222014:99 :

Система координат МСК-13 зона 1 Зона № 1

Обозначение характерных точек границ	Содержатся в Едином государственном реестре недвижимости			Определены в ходе выполнения комплексных кадастровых работ			Метод определения координат	Формулы, примененные для расчета средней квадратической погрешности определения координат характерных точек (Mt), м, с подставленными в такие формулы значениями и итоговые (вычисленные) значения Mt, м
	координаты, м		Радиус, м	координаты, м		Радиус, м		
	X	Y	R	X	Y	R		
1	2	3	4	5	6	7	8	9
н97840	—	—	—	392 476,58	1 329 037,94	—	Метод спутниковых геодезических измерений (определений)	$\sqrt{(m0^2 + m1^2)} = \sqrt{(0,07^2 + 0,07^2)}$ $= 0,10$
н97850	—	—	—	392 476,89	1 329 040,39	—		
н97860	—	—	—	392 476,33	1 329 040,53	—		
н97870	—	—	—	392 470,44	1 329 042,09	—		
н97880	—	—	—	392 469,99	1 329 037,00	—		
н97840	—	—	—	392 476,58	1 329 037,94	—		

**2. Сведения о характеристиках объекта недвижимости с кадастровым номером** 31:16:0222014:99 :

№ п/п	Наименование характеристики	Значение характеристики
-------	-----------------------------	-------------------------

1	2	3
1.	Вид объекта недвижимости	Сооружение
2.	Ранее присвоенный государственный учетный номер (инвентарный) здания, сооружения, объекта незавершенного строительства	Инвентарный номер 48205, Условный номер 31:16:00 00 000:0000:048205-00/004:1001/Б
3.	Кадастровый номер земельного участка (земельных участков), в границах которого (которых) расположены здание, сооружение, объект незавершенного строительства	31:16:0222015:86
4.	Уникальный учетный номер кадастрового квартала, в границах которого расположены здание, сооружение, объект незавершенного строительства	31:16:0222015
5.	Адрес здания, сооружения, объекта незавершенного строительства	—
5.1.	Сведения о местоположении здания, сооружения, объекта незавершенного строительства (при отсутствии адреса) в структурированном в соответствии с федеральной информационной адресной системой виде	308000, Российская Федерация, Белгородская область, Белгород г, Губкина ул, уч 1, кв 36
5.3.	Дополнительные сведения о местоположении	—
6.	Иные сведения	—

**3. Пояснения к сведениям об объекте недвижимости с кадастровым номером** 31:16:0222014:99 :

1. —

**1. Сведения о характерных точках контура объекта недвижимости с кадастровым номером** 31:16:0222016:39 :

Система координат МСК-13 зона 1 Зона № 1

Обозначение характерных точек границ	Содержатся в Едином государственном реестре недвижимости			Определены в ходе выполнения комплексных кадастровых работ			Метод определения координат	Формулы, примененные для расчета средней квадратической погрешности определения координат характерных точек (Mt), м, с подставленными в такие формулы значениями и итоговые (вычисленные) значения Mt, м
	координаты, м		Радиус, м	координаты, м		Радиус, м		
	X	Y	R	X	Y	R		
1	2	3	4	5	6	7	8	9
н12078 О	—	—	—	392 464,20	1 329 016,60	—	Метод спутниковых геодезических измерений (определений)	$\sqrt{(m0^2 + m1^2)} = \sqrt{(0,07^2 + 0,07^2)} = 0,10$
н12084 О	—	—	—	392 457,95	1 329 014,99	—		

1	2	3	4	5	6	7	8	9
н12085 О	—	—	—	392 458,81	1 329 011,65	—	Метод спутниковых геодезических измерений (определений)	$\sqrt{(m_0^2 + m_1^2)} = \sqrt{(0,07^2 + 0,07^2)} = 0,10$
н12081 О	—	—	392 464,94	1 329 013,24	—			
н12078 О	—	—	—	392 464,20	1 329 016,60	—		

**2. Сведения о характеристиках объекта недвижимости с кадастровым номером** 31:16:0222016:39 :

№ п/п	Наименование характеристики	Значение характеристики
1	2	3
1.	Вид объекта недвижимости	Здание
2.	Ранее присвоенный государственный учетный номер (инвентарный) здания, сооружения, объекта незавершенного строительства	Инвентарный номер 45616, Кадастровый номер 31:16:00 00 000:0000:045616-00/004:1001/Б, Условный номер 31:16:0000000:0000:045616-00/004:1001/Б
3.	Кадастровый номер земельного участка (земельных участков), в границах которого (которых) расположены здание, сооружение, объект незавершенного строительства	31:16:0222016:17
4.	Уникальный учетный номер кадастрового квартала, в границах которого расположены здание, сооружение, объект незавершенного строительства	31:16:0222016
5.	Адрес здания, сооружения, объекта незавершенного строительства	—
5.1.	Сведения о местоположении здания, сооружения, объекта незавершенного строительства (при отсутствии адреса) в структурированном в соответствии с федеральной информационной адресной системой виде	Российская Федерация, Белгородская область, Белгород г
5.3.	Дополнительные сведения о местоположении	—
6.	Иные сведения	—

**3. Пояснения к сведениям об объекте недвижимости с кадастровым номером** 31:16:0222016:39 :

1.	—
----	---

**1. Сведения о характерных точках контура объекта недвижимости с кадастровым номером** 31:16:0102012:1827 :

Система координат		МСК-13 зона 1					Зона № 1	
Обозначение характерных точек границ	Содержатся в Едином государственном реестре недвижимости			Определены в ходе выполнения комплексных кадастровых работ			Метод определения координат	Формулы, примененные для расчета средней квадратической погрешности определения координат характерных точек (Mt), м, с подставленными в такие формулы значениями и итоговые (вычисленные) значения Mt, м
	координаты, м		Радиус, м	координаты, м		Радиус, м		
	X	Y	R	X	Y	R		
1	2	3	4	5	6	7	8	9
н20616 О	—	—	—	392 465,36	1 328 921,94	—	Метод спутниковых геодезических измерений (определений)	$\sqrt{(m0^2 + m1^2)} = \sqrt{(0,07^2 + 0,07^2)}$ $= 0,10$
н72600	—	—	—	392 471,49	1 328 922,71	—		
н75780	—	—	—	392 470,94	1 328 927,07	—		
н75790	—	—	—	392 464,82	1 328 926,27	—		
н20616 О	—	—	—	392 465,36	1 328 921,94	—		

744

**2. Сведения о характеристиках объекта недвижимости с кадастровым номером** 31:16:0102012:1827 :

№ п/п	Наименование характеристики	Значение характеристики
1	2	3
1.	Вид объекта недвижимости	Сооружение
2.	Ранее присвоенный государственный учетный номер (инвентарный) здания, сооружения, объекта незавершенного строительства	Инвентарный номер 46000, Условный номер 31:16:00 00 000:0000:046000-00/004:1001/Б
3.	Кадастровый номер земельного участка (земельных участков), в границах которого (которых) расположены здание, сооружение, объект незавершенного строительства	31:16:0222016:25
4.	Уникальный учетный номер кадастрового квартала, в границах которого расположены здание, сооружение, объект незавершенного строительства	31:16:0222016



1	2	3
5.	Адрес здания, сооружения, объекта незавершенного строительства	Российская Федерация, Белгородская обл., г. Белгород, ул. Губкина, гараж №666 ГСК "Дружба"
5.1.	Сведения о местоположении здания, сооружения, объекта незавершенного строительства (при отсутствии адреса) в структурированном в соответствии с федеральной информационной адресной системой виде	—
5.3.	Дополнительные сведения о местоположении	—
6.	Иные сведения	—

**3. Пояснения к сведениям об объекте недвижимости с кадастровым номером** 31:16:0102012:1827 :

1. —

**1. Сведения о характерных точках контура объекта недвижимости с кадастровым номером** 31:16:0106001:3332 :

Система координат МСК-13 зона 1 Зона № 1

Обозначение характерных точек границ	Содержатся в Едином государственном реестре недвижимости			Определены в ходе выполнения комплексных кадастровых работ			Метод определения координат	Формулы, примененные для расчета средней квадратической погрешности определения координат характерных точек (Mt), м, с подставленными в такие формулы значениями и итоговые (вычисленные) значения Mt, м
	координаты, м		Радиус, м	координаты, м		Радиус, м		
	X	Y	R	X	Y	R		
1	2	3	4	5	6	7	8	9
н68350	—	—	—	392 634,04	1 329 150,28	—	Метод спутниковых геодезических измерений (определений)	$\sqrt{(m0^2 + m1^2)} = \sqrt{(0,07^2 + 0,07^2)} = 0,10$
н68360	—	—	—	392 636,86	1 329 151,86	—		
н68370	—	—	—	392 633,82	1 329 157,28	—		
н68380	—	—	—	392 631,00	1 329 155,70	—		
н68350	—	—	—	392 634,04	1 329 150,28	—		

**2. Сведения о характеристиках объекта недвижимости с кадастровым номером** 31:16:0106001:3332 :

№ п/п	Наименование характеристики	Значение характеристики
1	2	3
1.	Вид объекта недвижимости	Здание

1	2	3
2.	Ранее присвоенный государственный учетный номер (инвентарный) здания, сооружения, объекта незавершенного строительства	Инвентарный номер 46946, Условный номер 31:16:0000000:0000:046946-00/004:1001/Б
3.	Кадастровый номер земельного участка (земельных участков), в границах которого (которых) расположены здание, сооружение, объект незавершенного строительства	31:16:0222012:23
4.	Уникальный учетный номер кадастрового квартала, в границах которого расположены здание, сооружение, объект незавершенного строительства	31:16:0222012
5.	Адрес здания, сооружения, объекта незавершенного строительства	Белгородская область, г. Белгород, ул. Губкина
5.1.	Сведения о местоположении здания, сооружения, объекта незавершенного строительства (при отсутствии адреса) в структурированном в соответствии с федеральной информационной адресной системой виде	—
5.3.	Дополнительные сведения о местоположении	—
6.	Иные сведения	—

**3. Пояснения к сведениям об объекте недвижимости с кадастровым номером** 31:16:0106001:3332 :

1. —

**1. Сведения о характерных точках контура объекта недвижимости с кадастровым номером** 31:16:0106001:3614 :

Система координат МСК-13 зона 1 Зона № 1

Обозначение характерных точек границ	Содержатся в Едином государственном реестре недвижимости			Определены в ходе выполнения комплексных кадастровых работ			Метод определения координат	Формулы, примененные для расчета средней квадратической погрешности определения координат характерных точек (Mt), м, с подставленными в такие формулы значениями и итоговые (вычисленные) значения Mt, м
	координаты, м		Радиус, м	координаты, м		Радиус, м		
	X	Y	R	X	Y	R		
1	2	3	4	5	6	7	8	9
н98250	—	—	—	392 484,81	1 328 903,65	—	Метод спутниковых геодезических измерений (определений)	$\sqrt{(m0^2 + m1^2)} = \sqrt{(0,07^2 + 0,07^2)}$ $= 0,10$
н98260	—	—	—	392 479,68	1 328 902,13	—		
н98270	—	—	—	392 482,38	1 328 893,16	—		

1	2	3	4	5	6	7	8	9
н98280	—	—	—	392 487,48	1 328 894,67	—	Метод спутниковых геодезических измерений (определений)	$\sqrt{(m0^2 + m1^2)} = \sqrt{(0,07^2 + 0,07^2)} = 0,10$
н98250	—	—	—	392 484,81	1 328 903,65	—		

**2. Сведения о характеристиках объекта недвижимости с кадастровым номером** 31:16:0106001:3614 :

№ п/п	Наименование характеристики	Значение характеристики
1	2	3
1.	Вид объекта недвижимости	Сооружение
2.	Ранее присвоенный государственный учетный номер (инвентарный) здания, сооружения, объекта незавершенного строительства	Инвентарный номер 47111, Условный номер 31:16:00 00 000:0000:047111-00/004:1001/Б, Условный номер 31:16:0000000:0000:047111-00/004:1001/Б
3.	Кадастровый номер земельного участка (земельных участков), в границах которого (которых) расположены здание, сооружение, объект незавершенного строительства	31:16:0222015:43
4.	Уникальный учетный номер кадастрового квартала, в границах которого расположены здание, сооружение, объект незавершенного строительства	31:16:0222015
5.	Адрес здания, сооружения, объекта незавершенного строительства	Российская Федерация, Белгородская обл., г. Белгород, ул. Губкина, гараж №545, ГСК "Ветеран"
5.1.	Сведения о местоположении здания, сооружения, объекта незавершенного строительства (при отсутствии адреса) в структурированном в соответствии с федеральной информационной адресной системой виде	—
5.3.	Дополнительные сведения о местоположении	—
6.	Иные сведения	—

747

**3. Пояснения к сведениям об объекте недвижимости с кадастровым номером** 31:16:0106001:3614 :

1.	—
----	---

**1. Сведения о характерных точках контура объекта недвижимости с кадастровым номером** 31:16:0124024:1013 :

Система координат		МСК-13 зона 1					Зона № 1	
Обозначение характерных точек границ	Содержатся в Едином государственном реестре недвижимости			Определены в ходе выполнения комплексных кадастровых работ			Метод определения координат	Формулы, примененные для расчета средней квадратической погрешности определения координат характерных точек (Mt), м, с подставленными в такие формулы значениями и итоговые (вычисленные) значения Mt, м
	координаты, м		Радиус, м	координаты, м		Радиус, м		
	X	Y	R	X	Y	R		
1	2	3	4	5	6	7	8	9
н10108 О	—	—	—	392 499,33	1 329 070,60	—	Метод спутниковых геодезических измерений (определений)	$\sqrt{(m0^2 + m1^2)} = \sqrt{(0,07^2 + 0,07^2)}$ $= 0,10$
н11839 О	—	—	—	392 502,58	1 329 064,97	—		
н11840 О	—	—	—	392 504,82	1 329 066,21	—		
н11841 О	—	—	—	392 505,63	1 329 066,67	—		
н10111 О	—	—	—	392 502,53	1 329 072,38	—		
н10108 О	—	—	—	392 499,33	1 329 070,60	—		

748

**2. Сведения о характеристиках объекта недвижимости с кадастровым номером** 31:16:0124024:1013 :

№ п/п	Наименование характеристики	Значение характеристики
1	2	3
1.	Вид объекта недвижимости	Здание
2.	Ранее присвоенный государственный учетный номер (инвентарный) здания, сооружения, объекта незавершенного строительства	Инвентарный номер 45666, Условный номер 31:16:0000000:0000:045666-00/004:1001/Б
3.	Кадастровый номер земельного участка (земельных участков), в границах которого (которых) расположены здание, сооружение, объект незавершенного строительства	31:16:0222015:37
4.	Уникальный учетный номер кадастрового квартала, в границах которого расположены здание, сооружение, объект незавершенного строительства	31:16:0222015

1	2	3
5.	Адрес здания, сооружения, объекта незавершенного строительства	Белгородская обл., г. Белгород, ул. Губкина, ГСК "Дружба", Гараж № 25
5.1.	Сведения о местоположении здания, сооружения, объекта незавершенного строительства (при отсутствии адреса) в структурированном в соответствии с федеральной информационной адресной системой виде	—
5.3.	Дополнительные сведения о местоположении	—
6.	Иные сведения	—

**3. Пояснения к сведениям об объекте недвижимости с кадастровым номером** 31:16:0124024:1013 :

1. —

**1. Сведения о характерных точках контура объекта недвижимости с кадастровым номером** 31:16:0124024:2099 :

Система координат МСК-13 зона 1 Зона № 1

Обозначение характерных точек границ	Содержатся в Едином государственном реестре недвижимости			Определены в ходе выполнения комплексных кадастровых работ			Метод определения координат	Формулы, примененные для расчета средней квадратической погрешности определения координат характерных точек (Mt), м, с подставленными в такие формулы значениями и итоговые (вычисленные) значения Mt, м
	координаты, м		Радиус, м	координаты, м		Радиус, м		
	X	Y	R	X	Y	R		
1	2	3	4	5	6	7	8	9
н95050	—	—	—	392 563,82	1 329 119,20	—	Метод спутниковых геодезических измерений (определений)	$\sqrt{(m0^2 + m1^2)} = \sqrt{(0,07^2 + 0,07^2)}$ $= 0,10$
н95060	—	—	—	392 567,15	1 329 119,18	—		
н95070	—	—	—	392 567,23	1 329 130,67	—		
н95080	—	—	—	392 563,90	1 329 130,81	—		
н95050	—	—	—	392 563,82	1 329 119,20	—		

**2. Сведения о характеристиках объекта недвижимости с кадастровым номером** 31:16:0124024:2099 :

№ п/п	Наименование характеристики	Значение характеристики
1	2	3
1.	Вид объекта недвижимости	Здание

1	2	3
2.	Ранее присвоенный государственный учетный номер (инвентарный) здания, сооружения, объекта незавершенного строительства	Инвентарный номер 25896, Кадастровый номер 31:16:0000000:0000:025896-00/002:1001/Б, Кадастровый номер 31:16:00:00:25896/2/23:1001/Б, Условный номер 31:16:0000000:0000:025896-00/002:1001/Б
3.	Кадастровый номер земельного участка (земельных участков), в границах которого (которых) расположены здание, сооружение, объект незавершенного строительства	31:16:0222014:53
4.	Уникальный учетный номер кадастрового квартала, в границах которого расположены здание, сооружение, объект незавершенного строительства	31:16:0222014
5.	Адрес здания, сооружения, объекта незавершенного строительства	Белгородская область, г. Белгород, ул. Губкина
5.1.	Сведения о местоположении здания, сооружения, объекта незавершенного строительства (при отсутствии адреса) в структурированном в соответствии с федеральной информационной адресной системой виде	—
5.3.	Дополнительные сведения о местоположении	—
6.	Иные сведения	—

**3. Пояснения к сведениям об объекте недвижимости с кадастровым номером** 31:16:0124024:2099 :

1.	—
----	---

**1. Сведения о характерных точках контура объекта недвижимости с кадастровым номером** 31:16:0124024:2205 :

Система координат МСК-13 зона 1 Зона № 1

Обозначение характерных точек границ	Содержатся в Едином государственном реестре недвижимости			Определены в ходе выполнения комплексных кадастровых работ			Метод определения координат	Формулы, примененные для расчета средней квадратической погрешности определения координат характерных точек (Mt), м, с подставленными в такие формулы значениями и итоговые (вычисленные) значения Mt, м
	координаты, м		Радиус, м	координаты, м		Радиус, м		
	X	Y	R	X	Y	R		
1	2	3	4	5	6	7	8	9
н63050	—	—	—	392 486,89	1 328 980,39	—	Метод спутниковых геодезических измерений (определений)	$\sqrt{(m0^2 + m1^2)} = \sqrt{(0,07^2 + 0,07^2)}$ $= 0,10$
н63060	—	—	—	392 486,70	1 328 981,78	—		
н63070	—	—	—	392 486,34	1 328 984,32	—		

1	2	3	4	5	6	7	8	9
н63080	—	—	—	392 480,84	1 328 983,53	—	Метод спутниковых геодезических измерений (определений)	$\sqrt{(m0^2 + m1^2)} = \sqrt{(0,07^2 + 0,07^2)} = 0,10$
н63090	—	—	392 480,27	1 328 983,44	—			
н63100	—	—	392 480,79	1 328 979,53	—			
н63050	—	—	392 486,89	1 328 980,39	—			

**2. Сведения о характеристиках объекта недвижимости с кадастровым номером** 31:16:0124024:2205 :

№ п/п	Наименование характеристики	Значение характеристики
1	2	3
1.	Вид объекта недвижимости	Здание
2.	Ранее присвоенный государственный учетный номер (инвентарный) здания, сооружения, объекта незавершенного строительства	Инвентарный номер 45819, Условный номер 31:16:0000000:0000:045819-00/004:1001/Б
3.	Кадастровый номер земельного участка (земельных участков), в границах которого (которых) расположены здание, сооружение, объект незавершенного строительства	31:16:0222015:26
4.	Уникальный учетный номер кадастрового квартала, в границах которого расположены здание, сооружение, объект незавершенного строительства	31:16:0222015
5.	Адрес здания, сооружения, объекта незавершенного строительства	Белгородская (обл), Белгород (г.), Губкина (ул.), ГСК "Дружба", гараж №51
5.1.	Сведения о местоположении здания, сооружения, объекта незавершенного строительства (при отсутствии адреса) в структурированном в соответствии с федеральной информационной адресной системой виде	—
5.3.	Дополнительные сведения о местоположении	—
6.	Иные сведения	—

**3. Пояснения к сведениям об объекте недвижимости с кадастровым номером** 31:16:0124024:2205 :

1.	—
----	---

**1. Сведения о характерных точках контура объекта недвижимости с кадастровым номером** 31:16:0124024:2206 :

Система координат		МСК-13 зона 1					Зона № 1	
Обозначение характерных точек границ	Содержатся в Едином государственном реестре недвижимости			Определены в ходе выполнения комплексных кадастровых работ			Метод определения координат	Формулы, примененные для расчета средней квадратической погрешности определения координат характерных точек (Mt), м, с подставленными в такие формулы значениями и итоговые (вычисленные) значения Mt, м
	координаты, м		Радиус, м	координаты, м		Радиус, м		
	X	Y	R	X	Y	R		
1	2	3	4	5	6	7	8	9
н95680	—	—	—	392 511,43	1 329 062,69	—	Метод спутниковых геодезических измерений (определений)	$\sqrt{(m0^2 + m1^2)} = \sqrt{(0,07^2 + 0,07^2)}$ $= 0,10$
н95690	—	—	—	392 514,89	1 329 064,62	—		
н95700	—	—	—	392 511,82	1 329 070,13	—		
н11833 О	—	—	—	392 508,75	1 329 068,41	—		
н95720	—	—	—	392 508,36	1 329 068,19	—		
н95680	—	—	—	392 511,43	1 329 062,69	—		

752

**2. Сведения о характеристиках объекта недвижимости с кадастровым номером** 31:16:0124024:2206 :

№ п/п	Наименование характеристики	Значение характеристики
1	2	3
1.	Вид объекта недвижимости	Здание
2.	Ранее присвоенный государственный учетный номер (инвентарный) здания, сооружения, объекта незавершенного строительства	Инвентарный номер 45848, Условный номер 31:16:0000000:0000:045848-00/004:1001/Б
3.	Кадастровый номер земельного участка (земельных участков), в границах которого (которых) расположены здание, сооружение, объект незавершенного строительства	31:16:0222015:32
4.	Уникальный учетный номер кадастрового квартала, в границах которого расположены здание, сооружение, объект незавершенного строительства	31:16:0222015



1	2	3
5.	Адрес здания, сооружения, объекта незавершенного строительства	Белгородская (обл), Белгород (г.), Губкина (ул.), ГСК "Дружба", гараж №20
5.1.	Сведения о местоположении здания, сооружения, объекта незавершенного строительства (при отсутствии адреса) в структурированном в соответствии с федеральной информационной адресной системой виде	—
5.3.	Дополнительные сведения о местоположении	—
6.	Иные сведения	—

**3. Пояснения к сведениям об объекте недвижимости с кадастровым номером** 31:16:0124024:2206 :

1.	—
----	---

**1. Сведения о характерных точках контура объекта недвижимости с кадастровым номером** 31:16:0124024:626 :

Система координат	<u>МСК-13 зона 1</u>	Зона №	<u>1</u>
-------------------	----------------------	--------	----------

Обозначение характерных точек границ	Содержатся в Едином государственном реестре недвижимости			Определены в ходе выполнения комплексных кадастровых работ			Метод определения координат	Формулы, примененные для расчета средней квадратической погрешности определения координат характерных точек (Mt), м, с подставленными в такие формулы значениями и итоговые (вычисленные) значения Mt, м
	координаты, м		Радиус, м	координаты, м		Радиус, м		
	X	Y	R	X	Y	R		
1	2	3	4	5	6	7	8	9
н9591О	—	—	—	392 480,29	1 329 070,99	—	Метод спутниковых геодезических измерений (определений)	$\sqrt{(m0^2 + m1^2)} = \sqrt{(0,07^2 + 0,07^2)} = 0,10$
н10172О	—	—	—	392 483,83	1 329 072,91	—		
н9593О	—	—	—	392 480,80	1 329 078,48	—		
н9594О	—	—	—	392 477,26	1 329 076,57	—		
н9591О	—	—	—	392 480,29	1 329 070,99	—		

**2. Сведения о характеристиках объекта недвижимости с кадастровым номером** 31:16:0124024:626 :

№ п/п	Наименование характеристики	Значение характеристики
1	2	3
1.	Вид объекта недвижимости	Здание

1	2	3
2.	Ранее присвоенный государственный учетный номер (инвентарный) здания, сооружения, объекта незавершенного строительства	Инвентарный номер 46077, Кадастровый номер 31:16:00 00 000:0000:046077-00/004:0001/Б, Условный номер 31:16:0000000:0000:046077-00/004:1001/Б
3.	Кадастровый номер земельного участка (земельных участков), в границах которого (которых) расположены здание, сооружение, объект незавершенного строительства	31:16:0222016:27
4.	Уникальный учетный номер кадастрового квартала, в границах которого расположены здание, сооружение, объект незавершенного строительства	31:16:0222016
5.	Адрес здания, сооружения, объекта незавершенного строительства	Белгородская область, г. Белгород, ул. Губкина, гараж №102, ГСК "Дружба"
5.1.	Сведения о местоположении здания, сооружения, объекта незавершенного строительства (при отсутствии адреса) в структурированном в соответствии с федеральной информационной адресной системой виде	—
5.3.	Дополнительные сведения о местоположении	—
6.	Иные сведения	—

**3. Пояснения к сведениям об объекте недвижимости с кадастровым номером 31:16:0124024:626 :**

1.	—
----	---

**1. Сведения о характерных точках контура объекта недвижимости с кадастровым номером 31:16:0124024:8065 :**

Система координат МСК-13 зона 1 Зона № 1

Обозначение характерных точек границ	Содержатся в Едином государственном реестре недвижимости			Определены в ходе выполнения комплексных кадастровых работ			Метод определения координат	Формулы, примененные для расчета средней квадратической погрешности определения координат характерных точек (Mt), м, с подставленными в такие формулы значениями и итоговые (вычисленные) значения Mt, м
	координаты, м		Радиус, м	координаты, м		Радиус, м		
	X	Y	R	X	Y	R		
1	2	3	4	5	6	7	8	9
н12044 О	—	—	—	392 460,28	1 329 033,60	—	Метод спутниковых геодезических измерений (определений)	$\sqrt{(m0^2 + m1^2)} = \sqrt{(0,07^2 + 0,07^2)}$ $= 0,10$
н12040 О	—	—	—	392 460,20	1 329 037,32	—		
н64690	—	—	—	392 453,66	1 329 037,40	—		

1	2	3	4	5	6	7	8	9
н64700	—	—	—	392 453,77	1 329 033,40	—	Метод спутниковых геодезических измерений (определений)	$\sqrt{(m_0^2 + m_1^2)} = \sqrt{(0,07^2 + 0,07^2)} = 0,10$
н12044 О	—	—	—	392 460,28	1 329 033,60	—		

**2. Сведения о характеристиках объекта недвижимости с кадастровым номером** 31:16:0124024:8065 :

№ п/п	Наименование характеристики	Значение характеристики
1	2	3
1.	Вид объекта недвижимости	Сооружение
2.	Ранее присвоенный государственный учетный номер (инвентарный) здания, сооружения, объекта незавершенного строительства	Инвентарный номер 45743, Условный номер 31:16:00 00 000:0000:045743-00/004:1001/Б
3.	Кадастровый номер земельного участка (земельных участков), в границах которого (которых) расположены здание, сооружение, объект незавершенного строительства	31:16:0222016:51
4.	Уникальный учетный номер кадастрового квартала, в границах которого расположены здание, сооружение, объект незавершенного строительства	31:16:0222016
5.	Адрес здания, сооружения, объекта незавершенного строительства	Россия, Белгородская обл., г. Белгород, ул. Губкина, Гараж №132 ГСК "Дружба"
5.1.	Сведения о местоположении здания, сооружения, объекта незавершенного строительства (при отсутствии адреса) в структурированном в соответствии с федеральной информационной адресной системой виде	—
5.3.	Дополнительные сведения о местоположении	—
6.	Иные сведения	—

755

**3. Пояснения к сведениям об объекте недвижимости с кадастровым номером** 31:16:0124024:8065 :

1.	—
----	---

**1. Сведения о характерных точках контура объекта недвижимости с кадастровым номером** 31:16:0101001:4563 :

Система координат		МСК-13 зона 1					Зона № 1	
Обозначение характерных точек границ	Содержатся в Едином государственном реестре недвижимости			Определены в ходе выполнения комплексных кадастровых работ			Метод определения координат	Формулы, примененные для расчета средней квадратической погрешности определения координат характерных точек (Mt), м, с подставленными в такие формулы значениями и итоговые (вычисленные) значения Mt, м
	координаты, м		Радиус, м	координаты, м		Радиус, м		
	X	Y	R	X	Y	R		
1	2	3	4	5	6	7	8	9
н95560	—	—	—	392 531,99	1 329 078,79	—	Метод спутниковых геодезических измерений (определений)	$\sqrt{(m0^2 + m1^2)} = \sqrt{(0,07^2 + 0,07^2)}$ $= 0,10$
н95570	—	—	—	392 528,65	1 329 077,80	—		
н95580	—	—	—	392 530,45	1 329 071,65	—		
н95590	—	—	—	392 533,80	1 329 072,63	—		
н95560	—	—	—	392 531,99	1 329 078,79	—		

756

**2. Сведения о характеристиках объекта недвижимости с кадастровым номером** 31:16:0101001:4563 :

№ п/п	Наименование характеристики	Значение характеристики
1	2	3
1.	Вид объекта недвижимости	Сооружение
2.	Ранее присвоенный государственный учетный номер (инвентарный) здания, сооружения, объекта незавершенного строительства	Инвентарный номер 46050, Условный номер 31:16:00 00 000:0000:046050-00/004:1001/Б, Условный номер 31:16:0000000:0000:046050-00/004:1001/Б
3.	Кадастровый номер земельного участка (земельных участков), в границах которого (которых) расположены здание, сооружение, объект незавершенного строительства	31:16:0222014:54
4.	Уникальный учетный номер кадастрового квартала, в границах которого расположены здание, сооружение, объект незавершенного строительства	31:16:0222014

1	2	3
5.	Адрес здания, сооружения, объекта незавершенного строительства	Российская Федерация, Белгородская обл., г. Белгород, ул. Губкина, гараж №146, ГСК "Дружба"
5.1.	Сведения о местоположении здания, сооружения, объекта незавершенного строительства (при отсутствии адреса) в структурированном в соответствии с федеральной информационной адресной системой виде	—
5.3.	Дополнительные сведения о местоположении	—
6.	Иные сведения	—

**3. Пояснения к сведениям об объекте недвижимости с кадастровым номером** 31:16:0101001:4563 :

1.	—
----	---

**1. Сведения о характерных точках контура объекта недвижимости с кадастровым номером** 31:16:0101001:4948 :

Система координат	<u>МСК-13 зона 1</u>	Зона №	<u>1</u>
-------------------	----------------------	--------	----------

Обозначение характерных точек границ	Содержатся в Едином государственном реестре недвижимости			Определены в ходе выполнения комплексных кадастровых работ			Метод определения координат	Формулы, примененные для расчета средней квадратической погрешности определения координат характерных точек (Mt), м, с подставленными в такие формулы значениями и итоговые (вычисленные) значения Mt, м
	координаты, м		Радиус, м	координаты, м		Радиус, м		
	X	Y	R	X	Y	R		
1	2	3	4	5	6	7	8	9
н95730	—	—	—	392 499,42	1 329 081,24	—	Метод спутниковых геодезических измерений (определений)	$\sqrt{(m0^2 + m1^2)} = \sqrt{(0,07^2 + 0,07^2)}$ $= 0,10$
н95740	—	—	—	392 499,49	1 329 081,11	—		
н95750	—	—	—	392 502,66	1 329 082,84	—		
н95760	—	—	—	392 502,38	1 329 083,33	—		
н95770	—	—	—	392 499,57	1 329 088,61	—		
н95780	—	—	—	392 496,34	1 329 086,85	—		
н95730	—	—	—	392 499,42	1 329 081,24	—		

**2. Сведения о характеристиках объекта недвижимости с кадастровым номером** 31:16:0101001:4948 :

№ п/п	Наименование характеристики	Значение характеристики
1	2	3
1.	Вид объекта недвижимости	Сооружение
2.	Ранее присвоенный государственный учетный номер (инвентарный) здания, сооружения, объекта незавершенного строительства	Инвентарный номер 46002, Условный номер 31:16:00 00 000:0000:046002-00/004:1001/Б, Условный номер 31:16:0000000:0000:046002-00/004:1001/Б
3.	Кадастровый номер земельного участка (земельных участков), в границах которого (которых) расположены здание, сооружение, объект незавершенного строительства	31:16:0222016:34
4.	Уникальный учетный номер кадастрового квартала, в границах которого расположены здание, сооружение, объект незавершенного строительства	31:16:0222016
5.	Адрес здания, сооружения, объекта незавершенного строительства	Российская Федерация, Белгородская обл., г. Белгород, ул. Губкина, гараж №108 ГСК "Дружба"
5.1.	Сведения о местоположении здания, сооружения, объекта незавершенного строительства (при отсутствии адреса) в структурированном в соответствии с федеральной информационной адресной системой виде	—
5.3.	Дополнительные сведения о местоположении	—
6.	Иные сведения	—

758

**3. Пояснения к сведениям об объекте недвижимости с кадастровым номером** 31:16:0101001:4948 :

1.	—
----	---

**1. Сведения о характерных точках контура объекта недвижимости с кадастровым номером** 31:16:0101001:5126 :

Система координат		МСК-13 зона 1					Зона №		1	
Обозначение характерных точек границ	Содержатся в Едином государственном реестре недвижимости			Определены в ходе выполнения комплексных кадастровых работ			Метод определения координат	Формулы, примененные для расчета средней квадратической погрешности определения координат характерных точек (Mt), м, с подставленными в такие формулы значениями и итоговые (вычисленные) значения Mt, м		
	координаты, м		Радиус, м	координаты, м		Радиус, м				
	X	Y	R	X	Y	R				
1	2	3	4	5	6	7	8	9		
н97940	—	—	—	392 484,07	1 329 030,04	—	Метод спутниковых геодезических измерений (определений)	$\sqrt{(m0^2 + m1^2)} = \sqrt{(0,07^2 + 0,07^2)} = 0,10$		

1	2	3	4	5	6	7	8	9
н97950	—	—	—	392 483,16	1 329 033,70	—	Метод спутниковых геодезических измерений (определений)	$\sqrt{(m0^2 + m1^2)} = \sqrt{(0,07^2 + 0,07^2)} = 0,10$
н97960	—	—	392 477,29	1 329 032,24	—			
н97970	—	—	392 478,20	1 329 028,58	—			
н97940	—	—	392 484,07	1 329 030,04	—			

**2. Сведения о характеристиках объекта недвижимости с кадастровым номером** 31:16:0101001:5126 :

№ п/п	Наименование характеристики	Значение характеристики
1	2	3
1.	Вид объекта недвижимости	Сооружение
2.	Ранее присвоенный государственный учетный номер (инвентарный) здания, сооружения, объекта незавершенного строительства	Инвентарный номер 23218, Условный номер 31:16:00 00 000:0000:023218-00/002:1001/Б, Условный номер 31:16:00:00:23218/2/23:1001/Б
3.	Кадастровый номер земельного участка (земельных участков), в границах которого (которых) расположены здание, сооружение, объект незавершенного строительства	31:16:0222015:23
4.	Уникальный учетный номер кадастрового квартала, в границах которого расположены здание, сооружение, объект незавершенного строительства	31:16:0222015
5.	Адрес здания, сооружения, объекта незавершенного строительства	Российская Федерация, Белгородская обл., г. Белгород, ул. Губкина, гараж №7, ГСК "Дружба
5.1.	Сведения о местоположении здания, сооружения, объекта незавершенного строительства (при отсутствии адреса) в структурированном в соответствии с федеральной информационной адресной системой виде	—
5.3.	Дополнительные сведения о местоположении	—
6.	Иные сведения	—

**3. Пояснения к сведениям об объекте недвижимости с кадастровым номером** 31:16:0101001:5126 :

1.	—
----	---

**1. Сведения о характерных точках контура объекта недвижимости с кадастровым номером** 31:16:0106001:3393 :

Система координат		МСК-13 зона 1					Зона № 1	
Обозначение характерных точек границ	Содержатся в Едином государственном реестре недвижимости			Определены в ходе выполнения комплексных кадастровых работ			Метод определения координат	Формулы, примененные для расчета средней квадратической погрешности определения координат характерных точек (Mt), м, с подставленными в такие формулы значениями и итоговые (вычисленные) значения Mt, м
	координаты, м		Радиус, м	координаты, м		Радиус, м		
	X	Y	R	X	Y	R		
1	2	3	4	5	6	7	8	9
н99280	—	—	—	392 469,54	1 328 993,51	—	Метод спутниковых геодезических измерений (определений)	$\sqrt{(m0^2 + m1^2)} = \sqrt{(0,07^2 + 0,07^2)}$ $= 0,10$
н99290	—	—	—	392 468,84	1 328 996,90	—		
н99300	—	—	—	392 462,73	1 328 995,64	—		
н99310	—	—	—	392 463,43	1 328 992,26	—		
н99280	—	—	—	392 469,54	1 328 993,51	—		

760

**2. Сведения о характеристиках объекта недвижимости с кадастровым номером** 31:16:0106001:3393 :

№ п/п	Наименование характеристики	Значение характеристики
1	2	3
1.	Вид объекта недвижимости	Здание
2.	Ранее присвоенный государственный учетный номер (инвентарный) здания, сооружения, объекта незавершенного строительства	Инвентарный номер 47583, Кадастровый номер 31:16:00 00 000:0000:047583-00/004:1001/Б, Условный номер 31:16:0000000:0000:047583-00/004:1001/Б
3.	Кадастровый номер земельного участка (земельных участков), в границах которого (которых) расположены здание, сооружение, объект незавершенного строительства	31:16:0222016:37
4.	Уникальный учетный номер кадастрового квартала, в границах которого расположены здание, сооружение, объект незавершенного строительства	31:16:0222016



1	2	3
5.	Адрес здания, сооружения, объекта незавершенного строительства	Белгородская область, г. Белгород, ул. Губкина, гараж №77, участок №1 ГСК "Дружба"
5.1.	Сведения о местоположении здания, сооружения, объекта незавершенного строительства (при отсутствии адреса) в структурированном в соответствии с федеральной информационной адресной системой виде	—
5.3.	Дополнительные сведения о местоположении	—
6.	Иные сведения	—

**3. Пояснения к сведениям об объекте недвижимости с кадастровым номером** 31:16:0106001:3393 :

1.	—
----	---

**1. Сведения о характерных точках контура объекта недвижимости с кадастровым номером** 31:16:0124024:1180 :

Система координат	<u>МСК-13 зона 1</u>	Зона №	<u>1</u>
-------------------	----------------------	--------	----------

Обозначение характерных точек границ	Содержатся в Едином государственном реестре недвижимости			Определены в ходе выполнения комплексных кадастровых работ			Метод определения координат	Формулы, примененные для расчета средней квадратической погрешности определения координат характерных точек (Mt), м, с подставленными в такие формулы значениями и итоговые (вычисленные) значения Mt, м
	координаты, м		Радиус, м	координаты, м		Радиус, м		
	X	Y	R	X	Y	R		
1	2	3	4	5	6	7	8	9
н97700	—	—	—	392 459,86	1 328 981,07	—	Метод спутниковых геодезических измерений (определений)	$\sqrt{(m0^2 + m1^2)} = \sqrt{(0,07^2 + 0,07^2)}$ $= 0,10$
н97710	—	—	—	392 456,75	1 328 980,59	—		
н97720	—	—	—	392 456,73	1 328 976,59	—		
н97730	—	—	—	392 458,01	1 328 970,26	—		
н97740	—	—	—	392 461,85	1 328 971,02	—		
н97750	—	—	—	392 460,87	1 328 976,71	—		
н97760	—	—	—	392 462,50	1 328 977,03	—		

1	2	3	4	5	6	7	8	9
н97770	—	—	—	392 461,78	1 328 981,47	—	Метод спутниковых геодезических измерений (определений)	$\sqrt{(m0^2 + m1^2)} = \sqrt{(0,07^2 + 0,07^2)} = 0,10$
н97700	—	—	—	392 459,86	1 328 981,07	—		

**2. Сведения о характеристиках объекта недвижимости с кадастровым номером** 31:16:0124024:1180 :

№ п/п	Наименование характеристики	Значение характеристики
1	2	3
1.	Вид объекта недвижимости	Здание
2.	Ранее присвоенный государственный учетный номер (инвентарный) здания, сооружения, объекта незавершенного строительства	Инвентарный номер 26153, Инвентарный номер 26153_2, Условный номер 31:16:00:00:26153/2/23:1001/Б
3.	Кадастровый номер земельного участка (земельных участков), в границах которого (которых) расположены здание, сооружение, объект незавершенного строительства	31:16:0222016:1
4.	Уникальный учетный номер кадастрового квартала, в границах которого расположены здание, сооружение, объект незавершенного строительства	31:16:0222016
5.	Адрес здания, сооружения, объекта незавершенного строительства	Белгородская область, г Белгород, ул Губкина
5.1.	Сведения о местоположении здания, сооружения, объекта незавершенного строительства (при отсутствии адреса) в структурированном в соответствии с федеральной информационной адресной системой виде	—
5.3.	Дополнительные сведения о местоположении	—
6.	Иные сведения	—

762

**3. Пояснения к сведениям об объекте недвижимости с кадастровым номером** 31:16:0124024:1180 :

1.	—
----	---

**1. Сведения о характерных точках контура объекта недвижимости с кадастровым номером** 31:16:0124024:2211 :

Система координат		МСК-13 зона 1					Зона № 1	
Обозначение характерных точек границ	Содержатся в Едином государственном реестре недвижимости			Определены в ходе выполнения комплексных кадастровых работ			Метод определения координат	Формулы, примененные для расчета средней квадратической погрешности определения координат характерных точек (Mt), м, с подставленными в такие формулы значениями и итоговые (вычисленные) значения Mt, м
	координаты, м		Радиус, м	координаты, м		Радиус, м		
	X	Y	R	X	Y	R		
1	2	3	4	5	6	7	8	9
н6882О	—	—	—	392 705,98	1 329 192,18	—	Метод спутниковых геодезических измерений (определений)	$\sqrt{(m0^2 + m1^2)} = \sqrt{(0,07^2 + 0,07^2)}$ $= 0,10$
н6883О	—	—	—	392 700,94	1 329 202,50	—		
н6884О	—	—	—	392 697,21	1 329 200,81	—		
н6885О	—	—	—	392 699,69	1 329 195,74	—		
н6886О	—	—	—	392 702,16	1 329 190,31	—		
н6882О	—	—	—	392 705,98	1 329 192,18	—		

763

**2. Сведения о характеристиках объекта недвижимости с кадастровым номером** 31:16:0124024:2211 :

№ п/п	Наименование характеристики	Значение характеристики
1	2	3
1.	Вид объекта недвижимости	Здание
2.	Ранее присвоенный государственный учетный номер (инвентарный) здания, сооружения, объекта незавершенного строительства	Инвентарный номер 25750, Кадастровый номер 31:16:00:00:25750/2:1001/Б, Условный номер 31:16:00:00:25750/2:1001/Б
3.	Кадастровый номер земельного участка (земельных участков), в границах которого (которых) расположены здание, сооружение, объект незавершенного строительства	31:16:0222012:21
4.	Уникальный учетный номер кадастрового квартала, в границах которого расположены здание, сооружение, объект незавершенного строительства	31:16:0222012

1	2	3
5.	Адрес здания, сооружения, объекта незавершенного строительства	Белгородская область, г. Белгород, гараж 269 по ул.Губкина
5.1.	Сведения о местоположении здания, сооружения, объекта незавершенного строительства (при отсутствии адреса) в структурированном в соответствии с федеральной информационной адресной системой виде	—
5.3.	Дополнительные сведения о местоположении	—
6.	Иные сведения	—

**3. Пояснения к сведениям об объекте недвижимости с кадастровым номером** 31:16:0124024:2211 :

1.	—
----	---

**1. Сведения о характерных точках контура объекта недвижимости с кадастровым номером** 31:16:0124024:639 :

Система координат	<u>МСК-13 зона 1</u>	Зона №	<u>1</u>
-------------------	----------------------	--------	----------

Обозначение характерных точек границ	Содержатся в Едином государственном реестре недвижимости			Определены в ходе выполнения комплексных кадастровых работ			Метод определения координат	Формулы, примененные для расчета средней квадратической погрешности определения координат характерных точек (Mt), м, с подставленными в такие формулы значениями и итоговые (вычисленные) значения Mt, м
	координаты, м		Радиус, м	координаты, м		Радиус, м		
	X	Y	R	X	Y	R		
1	2	3	4	5	6	7	8	9
н97780	—	—	—	392 461,85	1 328 971,02	—	Метод спутниковых геодезических измерений (определений)	$\sqrt{(m0^2 + m1^2)} = \sqrt{(0,07^2 + 0,07^2)}$ $= 0,10$
н97790	—	—	—	392 461,93	1 328 970,60	—		
н97800	—	—	—	392 465,65	1 328 971,29	—		
н97810	—	—	—	392 464,60	1 328 977,38	—		
н97820	—	—	—	392 462,50	1 328 977,03	—		
н97830	—	—	—	392 460,87	1 328 976,71	—		
н97780	—	—	—	392 461,85	1 328 971,02	—		

**2. Сведения о характеристиках объекта недвижимости с кадастровым номером** 31:16:0124024:639 :

№ п/п	Наименование характеристики	Значение характеристики
1	2	3
1.	Вид объекта недвижимости	Здание
2.	Ранее присвоенный государственный учетный номер (инвентарный) здания, сооружения, объекта незавершенного строительства	Инвентарный номер 46223, Условный номер 31:16:0000000:0000:046223-00/004:1001/Б
3.	Кадастровый номер земельного участка (земельных участков), в границах которого (которых) расположены здание, сооружение, объект незавершенного строительства	31:16:0222016:24
4.	Уникальный учетный номер кадастрового квартала, в границах которого расположены здание, сооружение, объект незавершенного строительства	31:16:0222016
5.	Адрес здания, сооружения, объекта незавершенного строительства	Белгородская область, г. Белгород, ул. Губкина, ГСК "Дружба", гараж №71
5.1.	Сведения о местоположении здания, сооружения, объекта незавершенного строительства (при отсутствии адреса) в структурированном в соответствии с федеральной информационной адресной системой виде	—
5.3.	Дополнительные сведения о местоположении	—
6.	Иные сведения	—

765

**3. Пояснения к сведениям об объекте недвижимости с кадастровым номером** 31:16:0124024:639 :

1.	—
----	---

**1. Сведения о характерных точках контура объекта недвижимости с кадастровым номером** 31:16:0124024:700 :

Система координат		МСК-13 зона 1					Зона №		1
Обозначение характерных точек границ	Содержатся в Едином государственном реестре недвижимости			Определены в ходе выполнения комплексных кадастровых работ			Метод определения координат	Формулы, примененные для расчета средней квадратической погрешности определения координат характерных точек (Mt), м, с подставленными в такие формулы значениями и итоговые (вычисленные) значения Mt, м	
	координаты, м		Радиус, м	координаты, м		Радиус, м			
	X	Y	R	X	Y	R			
1	2	3	4	5	6	7	8	9	
н95160	—	—	—	392 560,40	1 329 086,83	—	Метод спутниковых геодезических измерений (определений)	$\sqrt{(m0^2 + m1^2)} = \sqrt{(0,07^2 + 0,07^2)} = 0,10$	

1	2	3	4	5	6	7	8	9
н95170	—	—	—	392 557,19	1 329 085,86	—	Метод спутниковых геодезических измерений (определений)	$\sqrt{(m0^2 + m1^2)} = \sqrt{(0,07^2 + 0,07^2)} = 0,10$
н95180	—	—	392 559,02	1 329 079,83	—			
н95190	—	—	—	392 562,23	1 329 080,80	—		
н95160	—	—	—	392 560,40	1 329 086,83	—		

**2. Сведения о характеристиках объекта недвижимости с кадастровым номером** 31:16:0124024:700 :

№ п/п	Наименование характеристики	Значение характеристики
1	2	3
1.	Вид объекта недвижимости	Здание
2.	Ранее присвоенный государственный учетный номер (инвентарный) здания, сооружения, объекта незавершенного строительства	Инвентарный номер 37734, Кадастровый номер 31:16:00:00:000:0000:037734:00:004:1001, Условный номер 31:16:0000000:0000:037734-00/004:1001/Б
3.	Кадастровый номер земельного участка (земельных участков), в границах которого (которых) расположены здание, сооружение, объект незавершенного строительства	31:16:0222014:4
4.	Уникальный учетный номер кадастрового квартала, в границах которого расположены здание, сооружение, объект незавершенного строительства	31:16:0222014
5.	Адрес здания, сооружения, объекта незавершенного строительства	Белгородская область, г. Белгород, ул. Губкина
5.1.	Сведения о местоположении здания, сооружения, объекта незавершенного строительства (при отсутствии адреса) в структурированном в соответствии с федеральной информационной адресной системой виде	—
5.3.	Дополнительные сведения о местоположении	—
6.	Иные сведения	—

**3. Пояснения к сведениям об объекте недвижимости с кадастровым номером** 31:16:0124024:700 :

1.	—
----	---

**1. Сведения о характерных точках контура объекта недвижимости с кадастровым номером** 31:16:0124024:8653 :

Система координат		МСК-13 зона 1					Зона № 1	
Обозначение характерных точек границ	Содержатся в Едином государственном реестре недвижимости			Определены в ходе выполнения комплексных кадастровых работ			Метод определения координат	Формулы, примененные для расчета средней квадратической погрешности определения координат характерных точек (Mt), м, с подставленными в такие формулы значениями и итоговые (вычисленные) значения Mt, м
	координаты, м		Радиус, м	координаты, м		Радиус, м		
	X	Y	R	X	Y	R		
1	2	3	4	5	6	7	8	9
н95270	—	—	—	392 554,06	1 329 084,91	—	Метод спутниковых геодезических измерений (определений)	$\sqrt{(m_0^2 + m_1^2)} = \sqrt{(0,07^2 + 0,07^2)}$ $= 0,10$
н95280	—	—	—	392 550,83	1 329 083,94	—		
н95290	—	—	—	392 553,65	1 329 074,64	—		
н95300	—	—	—	392 556,87	1 329 075,61	—		
н95270	—	—	—	392 554,06	1 329 084,91	—		

767

**2. Сведения о характеристиках объекта недвижимости с кадастровым номером** 31:16:0124024:8653 :

№ п/п	Наименование характеристики	Значение характеристики
1	2	3
1.	Вид объекта недвижимости	Здание
2.	Ранее присвоенный государственный учетный номер (инвентарный) здания, сооружения, объекта незавершенного строительства	Инвентарный номер 40684, Условный номер 31:16:00 00 000:0000:040684-00/004:1001/Б, Условный номер 31:16:0000000:0000:040684-00/004:1001/Б
3.	Кадастровый номер земельного участка (земельных участков), в границах которого (которых) расположены здание, сооружение, объект незавершенного строительства	31:16:0222014:3
4.	Уникальный учетный номер кадастрового квартала, в границах которого расположены здание, сооружение, объект незавершенного строительства	31:16:0222014

1	2	3
5.	Адрес здания, сооружения, объекта незавершенного строительства	Российская Федерация, Белгородская обл., г. Белгород, ул. Губкина, гараж №153
5.1.	Сведения о местоположении здания, сооружения, объекта незавершенного строительства (при отсутствии адреса) в структурированном в соответствии с федеральной информационной адресной системой виде	—
5.3.	Дополнительные сведения о местоположении	—
6.	Иные сведения	—

**3. Пояснения к сведениям об объекте недвижимости с кадастровым номером** 31:16:0124024:8653 :

1.	—
----	---

**1. Сведения о характерных точках контура объекта недвижимости с кадастровым номером** 31:16:0124024:8654 :

Система координат	<u>МСК-13 зона 1</u>	Зона №	<u>1</u>
-------------------	----------------------	--------	----------

Обозначение характерных точек границ	Содержатся в Едином государственном реестре недвижимости			Определены в ходе выполнения комплексных кадастровых работ			Метод определения координат	Формулы, примененные для расчета средней квадратической погрешности определения координат характерных точек (Mt), м, с подставленными в такие формулы значениями и итоговые (вычисленные) значения Mt, м
	координаты, м		Радиус, м	координаты, м		Радиус, м		
	X	Y	R	X	Y	R		
1	2	3	4	5	6	7	8	9
н95200	—	—	—	392 557,19	1 329 085,86	—	Метод спутниковых геодезических измерений (определений)	$\sqrt{(m0^2 + m1^2)} = \sqrt{(0,07^2 + 0,07^2)}$ $= 0,10$
н95210	—	—	—	392 554,06	1 329 084,91	—		
н95220	—	—	—	392 556,87	1 329 075,61	—		
н95230	—	—	—	392 557,66	1 329 073,02	—		
н95240	—	—	—	392 561,37	1 329 074,14	—		
н95250	—	—	—	392 559,55	1 329 079,99	—		
н95260	—	—	—	392 559,02	1 329 079,83	—		



1	2	3	4	5	6	7	8	9
н95200	—	—	—	392 557,19	1 329 085,86	—	Метод спутниковых геодезических измерений (определений)	$\sqrt{(m0^2 + m1^2)} = \sqrt{(0,07^2 + 0,07^2)} = 0,10$

**2. Сведения о характеристиках объекта недвижимости с кадастровым номером** 31:16:0124024:8654 :

№ п/п	Наименование характеристики	Значение характеристики
1	2	3
1.	Вид объекта недвижимости	Сооружение
2.	Ранее присвоенный государственный учетный номер (инвентарный) здания, сооружения, объекта незавершенного строительства	Инвентарный номер 40688, Условный номер 31:16:00 00 000:0000:040688-00/004:1001/Б, Условный номер 31:16:0000000:0000:040688-00/004:1001/Б
3.	Кадастровый номер земельного участка (земельных участков), в границах которого (которых) расположены здание, сооружение, объект незавершенного строительства	31:16:0222014:41
4.	Уникальный учетный номер кадастрового квартала, в границах которого расположены здание, сооружение, объект незавершенного строительства	31:16:0222014
5.	Адрес здания, сооружения, объекта незавершенного строительства	Российская Федерация, Белгородская обл., г. Белгород, ул. Губкина, гараж №154
5.1.	Сведения о местоположении здания, сооружения, объекта незавершенного строительства (при отсутствии адреса) в структурированном в соответствии с федеральной информационной адресной системой виде	—
5.3.	Дополнительные сведения о местоположении	—
6.	Иные сведения	—

769

**3. Пояснения к сведениям об объекте недвижимости с кадастровым номером** 31:16:0124024:8654 :

1.	—
----	---

**1. Сведения о характерных точках контура объекта недвижимости с кадастровым номером** 31:16:0101001:4569 :

Система координат		МСК-13 зона 1				Зона №		1
Обозначение характерных точек границ	Содержатся в Едином государственном реестре недвижимости			Определены в ходе выполнения комплексных кадастровых работ			Метод определения координат	Формулы, примененные для расчета средней квадратической погрешности определения координат характерных точек (Mt), м, с подставленными в такие формулы значениями и итоговые (вычисленные) значения Mt, м
	координаты, м		Радиус, м	координаты, м		Радиус, м		
	X	Y	R	X	Y	R		

1	2	3	4	5	6	7	8	9
н97890	—	—	—	392 471,42	1 329 045,77	—	Метод спутниковых геодезических измерений (определений)	$\sqrt{(m_0^2 + m_1^2)} = \sqrt{(0,07^2 + 0,07^2)}$ $= 0,10$
н97900	—	—	—	392 470,44	1 329 042,09	—		
н97910	—	—	—	392 476,33	1 329 040,53	—		
н97920	—	—	—	392 476,93	1 329 042,70	—		
н97930	—	—	—	392 477,30	1 329 044,20	—		
н97890	—	—	—	392 471,42	1 329 045,77	—		

**2. Сведения о характеристиках объекта недвижимости с кадастровым номером** 31:16:0101001:4569 :

№ п/п	Наименование характеристики	Значение характеристики
1	2	3
1.	Вид объекта недвижимости	Сооружение
2.	Ранее присвоенный государственный учетный номер (инвентарный) здания, сооружения, объекта незавершенного строительства	Инвентарный номер 46026, Условный номер 31:16:00 00 000:0000:046026-00/004:1001/Б, Условный номер 31:16:0000000:0000:046026-00/004:1001/Б
3.	Кадастровый номер земельного участка (земельных участков), в границах которого (которых) расположены здание, сооружение, объект незавершенного строительства	31:16:0222015:38
4.	Уникальный учетный номер кадастрового квартала, в границах которого расположены здание, сооружение, объект незавершенного строительства	31:16:0222015
5.	Адрес здания, сооружения, объекта незавершенного строительства	Российская Федерация, Белгородская обл., г. Белгород, ул. Губкина, гараж №35, ГСК "Дружба"
5.1.	Сведения о местоположении здания, сооружения, объекта незавершенного строительства (при отсутствии адреса) в структурированном в соответствии с федеральной информационной адресной системой виде	—
5.3.	Дополнительные сведения о местоположении	—
6.	Иные сведения	—

**3. Пояснения к сведениям об объекте недвижимости с кадастровым номером** 31:16:0101001:4569 :

1.	—
----	---

**1. Сведения о характерных точках контура объекта недвижимости с кадастровым номером** 31:16:0101001:24000 :

Система координат		МСК-13 зона 1					Зона № 1	
Обозначение характерных точек границ	Содержатся в Едином государственном реестре недвижимости			Определены в ходе выполнения комплексных кадастровых работ			Метод определения координат	Формулы, примененные для расчета средней квадратической погрешности определения координат характерных точек (Mt), м, с подставленными в такие формулы значениями и итоговые (вычисленные) значения Mt, м
	координаты, м		Радиус, м	координаты, м		Радиус, м		
	X	Y	R	X	Y	R		
1	2	3	4	5	6	7	8	9
н35180	—	—	—	392 542,29	1 329 065,43	—	Метод спутниковых геодезических измерений (определений)	$\sqrt{(m0^2 + m1^2)} = \sqrt{(0,07^2 + 0,07^2)}$ $= 0,10$
н35170	—	—	—	392 533,49	1 329 063,16	—		
н40450	—	—	—	392 532,45	1 329 067,05	—		
н40460	—	—	—	392 541,31	1 329 069,43	—		
н35180	—	—	—	392 542,29	1 329 065,43	—		

771

**2. Сведения о характеристиках объекта недвижимости с кадастровым номером** 31:16:0101001:24000 :

№ п/п	Наименование характеристики	Значение характеристики
1	2	3
1.	Вид объекта недвижимости	Сооружение
2.	Ранее присвоенный государственный учетный номер (инвентарный) здания, сооружения, объекта незавершенного строительства	Инвентарный номер 45617, Условный номер 31:16:00 00 000:0000:045617-00/004:1001/Б, Условный номер 31:16:0000000:0000:045617-00/004:1001/Б
3.	Кадастровый номер земельного участка (земельных участков), в границах которого (которых) расположены здание, сооружение, объект незавершенного строительства	31:16:0222014:38
4.	Уникальный учетный номер кадастрового квартала, в границах которого расположены здание, сооружение, объект незавершенного строительства	31:16:0222014

1	2	3
5.	Адрес здания, сооружения, объекта незавершенного строительства	Российская Федерация, Белгородская обл., г. Белгород, ул. Губкина, гараж №143, ГСК "Дружба"
5.1.	Сведения о местоположении здания, сооружения, объекта незавершенного строительства (при отсутствии адреса) в структурированном в соответствии с федеральной информационной адресной системой виде	—
5.3.	Дополнительные сведения о местоположении	—
6.	Иные сведения	—

**3. Пояснения к сведениям об объекте недвижимости с кадастровым номером 31:16:0101001:24000 :**

1.	—
----	---

**1. Сведения о характерных точках контура объекта недвижимости с кадастровым номером 31:16:0101001:5067 :**

Система координат	<u>МСК-13 зона 1</u>	Зона №	<u>1</u>
-------------------	----------------------	--------	----------

Обозначение характерных точек границ	Содержатся в Едином государственном реестре недвижимости			Определены в ходе выполнения комплексных кадастровых работ			Метод определения координат	Формулы, примененные для расчета средней квадратической погрешности определения координат характерных точек (Mt), м, с подставленными в такие формулы значениями и итоговые (вычисленные) значения Mt, м
	координаты, м		Радиус, м	координаты, м		Радиус, м		
	X	Y	R	X	Y	R		
1	2	3	4	5	6	7	8	9
н98080	—	—	—	392 475,78	1 329 011,77	—	Метод спутниковых геодезических измерений (определений)	$\sqrt{(m0^2 + m1^2)} = \sqrt{(0,07^2 + 0,07^2)} = 0,10$
н98090	—	—	—	392 476,66	1 329 008,29	—		
н98100	—	—	—	392 482,85	1 329 009,82	—		
н98110	—	—	—	392 481,97	1 329 013,31	—		
н98080	—	—	—	392 475,78	1 329 011,77	—		

**2. Сведения о характеристиках объекта недвижимости с кадастровым номером 31:16:0101001:5067 :**

№ п/п	Наименование характеристики	Значение характеристики
1	2	3
1.	Вид объекта недвижимости	Сооружение

1	2	3
2.	Ранее присвоенный государственный учетный номер (инвентарный) здания, сооружения, объекта незавершенного строительства	Инвентарный номер 46001, Условный номер 31:16:00 00 000:0000:046001-00/004:1001/Б, Условный номер 31:16:0000000:0000:046001-00/004:1001/Б
3.	Кадастровый номер земельного участка (земельных участков), в границах которого (которых) расположены здание, сооружение, объект незавершенного строительства	31:16:0222015:41
4.	Уникальный учетный номер кадастрового квартала, в границах которого расположены здание, сооружение, объект незавершенного строительства	31:16:0222015
5.	Адрес здания, сооружения, объекта незавершенного строительства	Российская Федерация, Белгородская обл., г. Белгород, ул. Губкина, гараж №44 ГСК "Дружба"
5.1.	Сведения о местоположении здания, сооружения, объекта незавершенного строительства (при отсутствии адреса) в структурированном в соответствии с федеральной информационной адресной системой виде	—
5.3.	Дополнительные сведения о местоположении	—
6.	Иные сведения	—

**3. Пояснения к сведениям об объекте недвижимости с кадастровым номером** 31:16:0101001:5067 :

1. —

**1. Сведения о характерных точках контура объекта недвижимости с кадастровым номером** 31:16:0101001:4803 :

Система координат МСК-13 зона 1 Зона № 1

Обозначение характерных точек границ	Содержатся в Едином государственном реестре недвижимости			Определены в ходе выполнения комплексных кадастровых работ			Метод определения координат	Формулы, примененные для расчета средней квадратической погрешности определения координат характерных точек (Mt), м, с подставленными в такие формулы значениями и итоговые (вычисленные) значения Mt, м
	координаты, м		Радиус, м	координаты, м		Радиус, м		
	X	Y	R	X	Y	R		
1	2	3	4	5	6	7	8	9
н98120	—	—	—	392 478,83	1 329 000,02	—	Метод спутниковых геодезических измерений (определений)	$\sqrt{(m0^2 + m1^2)} = \sqrt{(0,07^2 + 0,07^2)} = 0,10$
н98130	—	—	—	392 479,86	1 328 995,27	—		
н98140	—	—	—	392 485,87	1 328 996,58	—		

1	2	3	4	5	6	7	8	9
н98150	—	—	—	392 484,84	1 329 001,32	—	Метод спутниковых геодезических измерений (определений)	$\sqrt{(m0^2 + m1^2)} = \sqrt{(0,07^2 + 0,07^2)} = 0,10$
н98120	—	—	—	392 478,83	1 329 000,02	—		

**2. Сведения о характеристиках объекта недвижимости с кадастровым номером** 31:16:0101001:4803 :

№ п/п	Наименование характеристики	Значение характеристики
1	2	3
1.	Вид объекта недвижимости	Сооружение
2.	Ранее присвоенный государственный учетный номер (инвентарный) здания, сооружения, объекта незавершенного строительства	Инвентарный номер 20333, Условный номер 31:16:00 00 000:0000:020333-00/002:1001/Б, Условный номер 31:16:0000000:0000:020333-00/002:1001/Б
3.	Кадастровый номер земельного участка (земельных участков), в границах которого (которых) расположены здание, сооружение, объект незавершенного строительства	31:16:0222015:82
4.	Уникальный учетный номер кадастрового квартала, в границах которого расположены здание, сооружение, объект незавершенного строительства	31:16:0222015
5.	Адрес здания, сооружения, объекта незавершенного строительства	Российская Федерация, Белгородская обл., г. Белгород, ул. Губкина, гараж № 47, 1 участок ГСК "Дружба"
5.1.	Сведения о местоположении здания, сооружения, объекта незавершенного строительства (при отсутствии адреса) в структурированном в соответствии с федеральной информационной адресной системой виде	—
5.3.	Дополнительные сведения о местоположении	—
6.	Иные сведения	—

774

**3. Пояснения к сведениям об объекте недвижимости с кадастровым номером** 31:16:0101001:4803 :

1.	—
----	---

**1. Сведения о характерных точках контура объекта недвижимости с кадастровым номером** 31:16:0101001:8968 :

Система координат		МСК-13 зона 1					Зона № 1	
Обозначение характерных точек границ	Содержатся в Едином государственном реестре недвижимости			Определены в ходе выполнения комплексных кадастровых работ			Метод определения координат	Формулы, примененные для расчета средней квадратической погрешности определения координат характерных точек (Mt), м, с подставленными в такие формулы значениями и итоговые (вычисленные) значения Mt, м
	координаты, м		Радиус, м	координаты, м		Радиус, м		
	X	Y	R	X	Y	R		
1	2	3	4	5	6	7	8	9
н94970	—	—	—	392 613,40	1 329 124,49	—	Метод спутниковых геодезических измерений (определений)	$\sqrt{(m0^2 + m1^2)} = \sqrt{(0,07^2 + 0,07^2)}$ $= 0,10$
н94980	—	—	—	392 614,52	1 329 120,52	—		
н94990	—	—	—	392 620,31	1 329 122,15	—		
н95000	—	—	—	392 620,23	1 329 122,43	—		
н95010	—	—	—	392 623,54	1 329 123,36	—		
н95020	—	—	—	392 622,58	1 329 126,73	—		
н95030	—	—	—	392 619,29	1 329 125,79	—		
н95040	—	—	—	392 619,20	1 329 126,12	—		
н94970	—	—	—	392 613,40	1 329 124,49	—		

775

**2. Сведения о характеристиках объекта недвижимости с кадастровым номером** 31:16:0101001:8968 :

№ п/п	Наименование характеристики	Значение характеристики
1	2	3
1.	Вид объекта недвижимости	Сооружение
2.	Ранее присвоенный государственный учетный номер (инвентарный) здания, сооружения, объекта незавершенного строительства	Инвентарный номер 53127, Условный номер 31:16:00 00 000:0000:053127-00/005:1001/Б

1	2	3
3.	Кадастровый номер земельного участка (земельных участков), в границах которого (которых) расположены здание, сооружение, объект незавершенного строительства	31:16:0222012:74
4.	Уникальный учетный номер кадастрового квартала, в границах которого расположены здание, сооружение, объект незавершенного строительства	31:16:0222012
5.	Адрес здания, сооружения, объекта незавершенного строительства	Белгородская обл., г. Белгород, ул. Губкина, гараж №298 ГСК "Дружба"
5.1.	Сведения о местоположении здания, сооружения, объекта незавершенного строительства (при отсутствии адреса) в структурированном в соответствии с федеральной информационной адресной системой виде	—
5.3.	Дополнительные сведения о местоположении	—
6.	Иные сведения	—

**3. Пояснения к сведениям об объекте недвижимости с кадастровым номером** 31:16:0101001:8968 :

1.	—
----	---

**1. Сведения о характерных точках контура объекта недвижимости с кадастровым номером** 31:16:0101001:5086 :

Система координат МСК-13 зона 1 Зона № 1

Обозначение характерных точек границ	Содержатся в Едином государственном реестре недвижимости			Определены в ходе выполнения комплексных кадастровых работ			Метод определения координат	Формулы, примененные для расчета средней квадратической погрешности определения координат характерных точек (Mt), м, с подставленными в такие формулы значениями и итоговые (вычисленные) значения Mt, м
	координаты, м		Радиус, м	координаты, м		Радиус, м		
	X	Y	R	X	Y	R		
1	2	3	4	5	6	7	8	9
н12360 О	—	—	—	392 486,69	1 328 943,67	—	Метод спутниковых геодезических измерений (определений)	$\sqrt{(m0^2 + m1^2)} = \sqrt{(0,07^2 + 0,07^2)}$ $= 0,10$
н11220 О	—	—	—	392 486,49	1 328 943,65	—		
н38930	—	—	—	392 478,11	1 328 942,99	—		
н43200	—	—	—	392 477,79	1 328 947,10	—		



1	2	3	4	5	6	7	8	9
н12361 О	—	—	—	392 478,08	1 328 947,12	—	Метод спутниковых геодезических измерений (определений)	$\sqrt{(m_0^2 + m_1^2)} = \sqrt{(0,07^2 + 0,07^2)} = 0,10$
н42800	—	—	—	392 483,94	1 328 947,59	—		
н38510	—	—	—	392 487,73	1 328 947,88	—		
н38590	—	—	—	392 487,90	1 328 945,01	—		
н12362 О	—	—	—	392 486,62	1 328 944,92	—		
н12360 О	—	—	—	392 486,69	1 328 943,67	—		

**2. Сведения о характеристиках объекта недвижимости с кадастровым номером** 31:16:0101001:5086 :

№ п/п	Наименование характеристики	Значение характеристики
1	2	3
1.	Вид объекта недвижимости	Сооружение
2.	Ранее присвоенный государственный учетный номер (инвентарный) здания, сооружения, объекта незавершенного строительства	Инвентарный номер 45990, Условный номер 31:16:00 00 000:0000:045990-00/004:1001/Б, Условный номер 31:16:0000000:0000:045990-00/004:1001/Б
3.	Кадастровый номер земельного участка (земельных участков), в границах которого (которых) расположены здание, сооружение, объект незавершенного строительства	31:16:0222015:83
4.	Уникальный учетный номер кадастрового квартала, в границах которого расположены здание, сооружение, объект незавершенного строительства	31:16:0222015
5.	Адрес здания, сооружения, объекта незавершенного строительства	Российская Федерация, Белгородская обл., г. Белгород, ул. Губкина, гараж №60 ГСК "Дружба"
5.1.	Сведения о местоположении здания, сооружения, объекта незавершенного строительства (при отсутствии адреса) в структурированном в соответствии с федеральной информационной адресной системой виде	—
5.3.	Дополнительные сведения о местоположении	—
6.	Иные сведения	—

**3. Пояснения к сведениям об объекте недвижимости с кадастровым номером** 31:16:0101001:5086 :

1.	—
----	---

**1. Сведения о характерных точках контура объекта недвижимости с кадастровым номером** 31:16:0106001:3000 :

Система координат		МСК-13 зона 1					Зона № 1	
Обозначение характерных точек границ	Содержатся в Едином государственном реестре недвижимости			Определены в ходе выполнения комплексных кадастровых работ			Метод определения координат	Формулы, примененные для расчета средней квадратической погрешности определения координат характерных точек (Mt), м, с подставленными в такие формулы значениями и итоговые (вычисленные) значения Mt, м
	координаты, м		Радиус, м	координаты, м		Радиус, м		
	X	Y	R	X	Y	R		
1	2	3	4	5	6	7	8	9
н99230	—	—	—	392 470,95	1 328 985,90	—	Метод спутниковых геодезических измерений (определений)	$\sqrt{(m0^2 + m1^2)} = \sqrt{(0,07^2 + 0,07^2)}$ $= 0,10$
н99240	—	—	—	392 471,23	1 328 986,03	—		
н99250	—	—	—	392 470,49	1 328 989,87	—		
н99260	—	—	—	392 464,17	1 328 988,65	—		
н99270	—	—	—	392 464,94	1 328 984,98	—		
н99230	—	—	—	392 470,95	1 328 985,90	—		

778

**2. Сведения о характеристиках объекта недвижимости с кадастровым номером** 31:16:0106001:3000 :

№ п/п	Наименование характеристики	Значение характеристики
1	2	3
1.	Вид объекта недвижимости	Здание
2.	Ранее присвоенный государственный учетный номер (инвентарный) здания, сооружения, объекта незавершенного строительства	Инвентарный номер 48750, Условный номер 31:16:0000000:0000:048750-00/004:1001/Б
3.	Кадастровый номер земельного участка (земельных участков), в границах которого (которых) расположены здание, сооружение, объект незавершенного строительства	31:16:0222016:33
4.	Уникальный учетный номер кадастрового квартала, в границах которого расположены здание, сооружение, объект незавершенного строительства	31:16:0222016

1	2	3
5.	Адрес здания, сооружения, объекта незавершенного строительства	Белгородская область, г. Белгород, ул. Губкина
5.1.	Сведения о местоположении здания, сооружения, объекта незавершенного строительства (при отсутствии адреса) в структурированном в соответствии с федеральной информационной адресной системой виде	—
5.3.	Дополнительные сведения о местоположении	—
6.	Иные сведения	—

**3. Пояснения к сведениям об объекте недвижимости с кадастровым номером** 31:16:0106001:3000 :

1.	—
----	---

**1. Сведения о характерных точках контура объекта недвижимости с кадастровым номером** 31:16:0106001:2830 :

Система координат	<u>МСК-13 зона 1</u>	Зона №	<u>1</u>
-------------------	----------------------	--------	----------

Обозначение характерных точек границ	Содержатся в Едином государственном реестре недвижимости			Определены в ходе выполнения комплексных кадастровых работ			Метод определения координат	Формулы, примененные для расчета средней квадратической погрешности определения координат характерных точек (Mt), м, с подставленными в такие формулы значениями и итоговые (вычисленные) значения Mt, м
	координаты, м		Радиус, м	координаты, м		Радиус, м		
	X	Y	R	X	Y	R		
1	2	3	4	5	6	7	8	9
н99470	—	—	—	392 472,13	1 328 972,40	—	Метод спутниковых геодезических измерений (определений)	$\sqrt{(m0^2 + m1^2)} = \sqrt{(0,07^2 + 0,07^2)}$ $= 0,10$
н99480	—	—	—	392 471,19	1 328 977,86	—		
н99490	—	—	—	392 464,71	1 328 976,75	—		
н99500	—	—	—	392 465,65	1 328 971,29	—		
н99470	—	—	—	392 472,13	1 328 972,40	—		

**2. Сведения о характеристиках объекта недвижимости с кадастровым номером** 31:16:0106001:2830 :

№ п/п	Наименование характеристики	Значение характеристики
1	2	3
1.	Вид объекта недвижимости	Здание

1	2	3
2.	Ранее присвоенный государственный учетный номер (инвентарный) здания, сооружения, объекта незавершенного строительства	Инвентарный номер 51172, Условный номер 31:16:0000000:0000:051172-00/005:1001/Б
3.	Кадастровый номер земельного участка (земельных участков), в границах которого (которых) расположены здание, сооружение, объект незавершенного строительства	31:16:0222016:36
4.	Уникальный учетный номер кадастрового квартала, в границах которого расположены здание, сооружение, объект незавершенного строительства	31:16:0222016
5.	Адрес здания, сооружения, объекта незавершенного строительства	Белгородская область, г Белгород, ул Губкина, строен 72
5.1.	Сведения о местоположении здания, сооружения, объекта незавершенного строительства (при отсутствии адреса) в структурированном в соответствии с федеральной информационной адресной системой виде	—
5.3.	Дополнительные сведения о местоположении	—
6.	Иные сведения	—

**3. Пояснения к сведениям об объекте недвижимости с кадастровым номером** 31:16:0106001:2830 :

1.	—
----	---

**1. Сведения о характерных точках контура объекта недвижимости с кадастровым номером** 31:16:0106001:3282 :

Система координат		МСК-13 зона 1					Зона № 1	
Обозначение характерных точек границ	Содержатся в Едином государственном реестре недвижимости			Определены в ходе выполнения комплексных кадастровых работ			Метод определения координат	Формулы, примененные для расчета средней квадратической погрешности определения координат характерных точек (Mt), м, с подставленными в такие формулы значениями и итоговые (вычисленные) значения Mt, м
	координаты, м		Радиус, м	координаты, м		Радиус, м		
	X	Y	R	X	Y	R		
1	2	3	4	5	6	7	8	9
н98330	—	—	—	392 491,42	1 328 890,69	—	Метод спутниковых геодезических измерений (определений)	$\sqrt{(m0^2 + m1^2)} = \sqrt{(0,07^2 + 0,07^2)}$ $= 0,10$
н98340	—	—	—	392 490,01	1 328 895,42	—		
н98350	—	—	—	392 487,48	1 328 894,67	—		

1	2	3	4	5	6	7	8	9
н98360	—	—	—	392 484,04	1 328 893,64	—	Метод спутниковых геодезических измерений (определений)	$\sqrt{(m0^2 + m1^2)} = \sqrt{(0,07^2 + 0,07^2)} = 0,10$
н98370	—	—	392 485,54	1 328 888,87	—			
н98330	—	—	—	392 491,42	1 328 890,69	—		

**2. Сведения о характеристиках объекта недвижимости с кадастровым номером** 31:16:0106001:3282 :

№ п/п	Наименование характеристики	Значение характеристики
1	2	3
1.	Вид объекта недвижимости	Здание
2.	Ранее присвоенный государственный учетный номер (инвентарный) здания, сооружения, объекта незавершенного строительства	Инвентарный номер 51768, Кадастровый номер 31:16:00 00 000:0000:051768-00/005:1001/Б, Условный номер 31:16:0000000:0000:051768-00/005:1001/Б
3.	Кадастровый номер земельного участка (земельных участков), в границах которого (которых) расположены здание, сооружение, объект незавершенного строительства	31:16:0222015:105
4.	Уникальный учетный номер кадастрового квартала, в границах которого расположены здание, сооружение, объект незавершенного строительства	31:16:0222015
5.	Адрес здания, сооружения, объекта незавершенного строительства	Белгородская область, г. Белгород, ул. Губкина, ГСК "Вереран", гараж №543
5.1.	Сведения о местоположении здания, сооружения, объекта незавершенного строительства (при отсутствии адреса) в структурированном в соответствии с федеральной информационной адресной системой виде	—
5.3.	Дополнительные сведения о местоположении	—
6.	Иные сведения	—

781

**3. Пояснения к сведениям об объекте недвижимости с кадастровым номером** 31:16:0106001:3282 :

1.	—
----	---

**1. Сведения о характерных точках контура объекта недвижимости с кадастровым номером** 31:16:0106001:3334 :

Система координат		МСК-13 зона 1					Зона № 1	
Обозначение характерных точек границ	Содержатся в Едином государственном реестре недвижимости			Определены в ходе выполнения комплексных кадастровых работ			Метод определения координат	Формулы, примененные для расчета средней квадратической погрешности определения координат характерных точек (Mt), м, с подставленными в такие формулы значениями и итоговые (вычисленные) значения Mt, м
	координаты, м		Радиус, м	координаты, м		Радиус, м		
	X	Y	R	X	Y	R		
1	2	3	4	5	6	7	8	9
н68710	—	—	—	392 709,94	1 329 194,37	—	Метод спутниковых геодезических измерений (определений)	$\sqrt{(m_0^2 + m_1^2)} = \sqrt{(0,07^2 + 0,07^2)} = 0,10$
н68720	—	—	—	392 710,64	1 329 195,09	—		
н68730	—	—	—	392 714,67	1 329 194,79	—		
н68740	—	—	—	392 715,11	1 329 200,74	—		
н68750	—	—	—	392 712,20	1 329 201,57	—		
н68760	—	—	—	392 710,42	1 329 201,56	—		
н68770	—	—	—	392 707,01	1 329 199,96	—		
н68710	—	—	—	392 709,94	1 329 194,37	—		

782

**2. Сведения о характеристиках объекта недвижимости с кадастровым номером** 31:16:0106001:3334 :

№ п/п	Наименование характеристики	Значение характеристики
1	2	3
1.	Вид объекта недвижимости	Здание
2.	Ранее присвоенный государственный учетный номер (инвентарный) здания, сооружения, объекта незавершенного строительства	Инвентарный номер 46980, Условный номер 31:16:0000000:0000:046980-00/004:1001/Б
3.	Кадастровый номер земельного участка (земельных участков), в границах которого (которых) расположены здание, сооружение, объект незавершенного строительства	31:16:0222012:25

1	2	3
4.	Уникальный учетный номер кадастрового квартала, в границах которого расположены здание, сооружение, объект незавершенного строительства	31:16:0222012, 31:16:0222011
5.	Адрес здания, сооружения, объекта незавершенного строительства	Белгородская область, г. Белгород, ул. Губкина
5.1.	Сведения о местоположении здания, сооружения, объекта незавершенного строительства (при отсутствии адреса) в структурированном в соответствии с федеральной информационной адресной системой виде	—
5.3.	Дополнительные сведения о местоположении	—
6.	Иные сведения	—

**3. Пояснения к сведениям об объекте недвижимости с кадастровым номером** 31:16:0106001:3334 :

1. —

**1. Сведения о характерных точках контура объекта недвижимости с кадастровым номером** 31:16:0106001:3610 :

Система координат МСК-13 зона 1 Зона № 1

Обозначение характерных точек границ	Содержатся в Едином государственном реестре недвижимости			Определены в ходе выполнения комплексных кадастровых работ			Метод определения координат	Формулы, примененные для расчета средней квадратической погрешности определения координат характерных точек (Mt), м, с подставленными в такие формулы значениями и итоговые (вычисленные) значения Mt, м
	координаты, м		Радиус, м	координаты, м		Радиус, м		
	X	Y	R	X	Y	R		
1	2	3	4	5	6	7	8	9
н98440	—	—	—	392 487,02	1 328 884,18	—	Метод спутниковых геодезических измерений (определений)	$\sqrt{(m0^2 + m1^2)} = \sqrt{(0,07^2 + 0,07^2)}$ $= 0,10$
н98450	—	—	—	392 485,54	1 328 888,87	—		
н98460	—	—	—	392 476,72	1 328 886,24	—		
н98470	—	—	—	392 478,10	1 328 881,51	—		
н98440	—	—	—	392 487,02	1 328 884,18	—		

**2. Сведения о характеристиках объекта недвижимости с кадастровым номером** 31:16:0106001:3610 :

№ п/п	Наименование характеристики	Значение характеристики
1	2	3
1.	Вид объекта недвижимости	Сооружение
2.	Ранее присвоенный государственный учетный номер (инвентарный) здания, сооружения, объекта незавершенного строительства	Инвентарный номер 4169, Условный номер 31:16:00:00:4169/2/23:1001/Б
3.	Кадастровый номер земельного участка (земельных участков), в границах которого (которых) расположены здание, сооружение, объект незавершенного строительства	31:16:0222015:94
4.	Уникальный учетный номер кадастрового квартала, в границах которого расположены здание, сооружение, объект незавершенного строительства	31:16:0222015
5.	Адрес здания, сооружения, объекта незавершенного строительства	Российская Федерация, обл. Белгородская, г. Белгород, ул. Губкина, сооружение гаража № 514
5.1.	Сведения о местоположении здания, сооружения, объекта незавершенного строительства (при отсутствии адреса) в структурированном в соответствии с федеральной информационной адресной системой виде	—
5.3.	Дополнительные сведения о местоположении	—
6.	Иные сведения	—

784

**3. Пояснения к сведениям об объекте недвижимости с кадастровым номером** 31:16:0106001:3610 :

1.	—
----	---

**1. Сведения о характерных точках контура объекта недвижимости с кадастровым номером** 31:16:0113011:54 :

Система координат		МСК-13 зона 1					Зона № 1	
Обозначение характерных точек границ	Содержатся в Едином государственном реестре недвижимости			Определены в ходе выполнения комплексных кадастровых работ			Метод определения координат	Формулы, примененные для расчета средней квадратической погрешности определения координат характерных точек (Mt), м, с подставленными в такие формулы значениями и итоговые (вычисленные) значения Mt, м
	координаты, м		Радиус, м	координаты, м		Радиус, м		
	X	Y	R	X	Y	R		
1	2	3	4	5	6	7	8	9
н68470	—	—	—	392 645,63	1 329 156,78	—	Метод спутниковых геодезических измерений (определений)	$\sqrt{(m0^2 + m1^2)} = \sqrt{(0,07^2 + 0,07^2)} = 0,10$



1	2	3	4	5	6	7	8	9
н68480	—	—	—	392 642,50	1 329 162,36	—	Метод спутниковых геодезических измерений (определений)	$\sqrt{(m_0^2 + m_1^2)} = \sqrt{(0,07^2 + 0,07^2)}$ $= 0,10$
н68490	—	—	—	392 640,44	1 329 166,13	—		
н68500	—	—	—	392 637,38	1 329 164,41	—		
н68510	—	—	—	392 639,57	1 329 160,60	—		
н68520	—	—	—	392 642,66	1 329 155,11	—		
н68470	—	—	—	392 645,63	1 329 156,78	—		

**2. Сведения о характеристиках объекта недвижимости с кадастровым номером** 31:16:0113011:54 :

№ п/п	Наименование характеристики	Значение характеристики
1	2	3
1.	Вид объекта недвижимости	Здание
2.	Ранее присвоенный государственный учетный номер (инвентарный) здания, сооружения, объекта незавершенного строительства	Инвентарный номер 46293, Инвентарный номер 46293/4, Условный номер 31:16:0000000:0000:046293-00/004:1001/Б
3.	Кадастровый номер земельного участка (земельных участков), в границах которого (которых) расположены здание, сооружение, объект незавершенного строительства	31:16:0222012:3
4.	Уникальный учетный номер кадастрового квартала, в границах которого расположены здание, сооружение, объект незавершенного строительства	31:16:0222012
5.	Адрес здания, сооружения, объекта незавершенного строительства	Белгородская (обл), Белгород (г.), Губкина (ул.), ГСК "Дружба"
5.1.	Сведения о местоположении здания, сооружения, объекта незавершенного строительства (при отсутствии адреса) в структурированном в соответствии с федеральной информационной адресной системой виде	—
5.3.	Дополнительные сведения о местоположении	—
6.	Иные сведения	—

**3. Пояснения к сведениям об объекте недвижимости с кадастровым номером** 31:16:0113011:54 :

1.	—
----	---

**1. Сведения о характерных точках контура объекта недвижимости с кадастровым номером** 31:16:0113011:62 :

Система координат		МСК-13 зона 1					Зона № 1	
Обозначение характерных точек границ	Содержатся в Едином государственном реестре недвижимости			Определены в ходе выполнения комплексных кадастровых работ			Метод определения координат	Формулы, примененные для расчета средней квадратической погрешности определения координат характерных точек (Mt), м, с подставленными в такие формулы значениями и итоговые (вычисленные) значения Mt, м
	координаты, м		Радиус, м	координаты, м		Радиус, м		
	X	Y	R	X	Y	R		
1	2	3	4	5	6	7	8	9
н69840	—	—	—	392 677,84	1 329 174,53	—	Метод спутниковых геодезических измерений (определений)	$\sqrt{(m0^2 + m1^2)} = \sqrt{(0,07^2 + 0,07^2)}$ $= 0,10$
н69850	—	—	—	392 674,60	1 329 180,60	—		
н69860	—	—	—	392 671,98	1 329 179,25	—		
н69870	—	—	—	392 675,18	1 329 173,10	—		
н69840	—	—	—	392 677,84	1 329 174,53	—		

786

**2. Сведения о характеристиках объекта недвижимости с кадастровым номером** 31:16:0113011:62 :

№ п/п	Наименование характеристики	Значение характеристики
1	2	3
1.	Вид объекта недвижимости	Здание
2.	Ранее присвоенный государственный учетный номер (инвентарный) здания, сооружения, объекта незавершенного строительства	Инвентарный номер 45622, Кадастровый номер 31:16:00 00 000:0000:045622-00/004:1001/Б, Условный номер 31:16:0000000:0000:045622-00/004:1001/Б
3.	Кадастровый номер земельного участка (земельных участков), в границах которого (которых) расположены здание, сооружение, объект незавершенного строительства	31:16:0222012:6
4.	Уникальный учетный номер кадастрового квартала, в границах которого расположены здание, сооружение, объект незавершенного строительства	31:16:0222012

1	2	3
5.	Адрес здания, сооружения, объекта незавершенного строительства	Белгородская область, г. Белгород, ул. Губкина, ГСК "Дружба", 261
5.1.	Сведения о местоположении здания, сооружения, объекта незавершенного строительства (при отсутствии адреса) в структурированном в соответствии с федеральной информационной адресной системой виде	—
5.3.	Дополнительные сведения о местоположении	—
6.	Иные сведения	—

**3. Пояснения к сведениям об объекте недвижимости с кадастровым номером** 31:16:0113011:62 :

1. —

**1. Сведения о характерных точках контура объекта недвижимости с кадастровым номером** 31:16:0124024:1116 :

Система координат МСК-13 зона 1 Зона № 1

Обозначение характерных точек границ	Содержатся в Едином государственном реестре недвижимости			Определены в ходе выполнения комплексных кадастровых работ			Метод определения координат	Формулы, примененные для расчета средней квадратической погрешности определения координат характерных точек (Mt), м, с подставленными в такие формулы значениями и итоговые (вычисленные) значения Mt, м
	координаты, м		Радиус, м	координаты, м		Радиус, м		
	X	Y	R	X	Y	R		
1	2	3	4	5	6	7	8	9
н99320	—	—	—	392 469,11	1 328 996,96	—	Метод спутниковых геодезических измерений (определений)	$\sqrt{(m0^2 + m1^2)} = \sqrt{(0,07^2 + 0,07^2)} = 0,10$
н99330	—	—	—	392 468,40	1 329 000,39	—		
н99340	—	—	—	392 462,02	1 328 999,08	—		
н99350	—	—	—	392 462,73	1 328 995,64	—		
н99320	—	—	—	392 469,11	1 328 996,96	—		

**2. Сведения о характеристиках объекта недвижимости с кадастровым номером** 31:16:0124024:1116 :

№ п/п	Наименование характеристики	Значение характеристики
1	2	3
1.	Вид объекта недвижимости	Здание

1	2	3
2.	Ранее присвоенный государственный учетный номер (инвентарный) здания, сооружения, объекта незавершенного строительства	Инвентарный номер 45995, Условный номер 31:16:0000000:0000:045995-00/004:1001/Б
3.	Кадастровый номер земельного участка (земельных участков), в границах которого (которых) расположены здание, сооружение, объект незавершенного строительства	31:16:0222016:28
4.	Уникальный учетный номер кадастрового квартала, в границах которого расположены здание, сооружение, объект незавершенного строительства	31:16:0222016
5.	Адрес здания, сооружения, объекта незавершенного строительства	Белгородская область, г. Белгород, ул. Губкина
5.1.	Сведения о местоположении здания, сооружения, объекта незавершенного строительства (при отсутствии адреса) в структурированном в соответствии с федеральной информационной адресной системой виде	—
5.3.	Дополнительные сведения о местоположении	—
6.	Иные сведения	—

**3. Пояснения к сведениям об объекте недвижимости с кадастровым номером** 31:16:0124024:1116 :

1.	—
----	---

**1. Сведения о характерных точках контура объекта недвижимости с кадастровым номером** 31:16:0124024:1298 :

Система координат		МСК-13 зона 1					Зона № 1	
Обозначение характерных точек границ	Содержатся в Едином государственном реестре недвижимости			Определены в ходе выполнения комплексных кадастровых работ			Метод определения координат	Формулы, примененные для расчета средней квадратической погрешности определения координат характерных точек (Mt), м, с подставленными в такие формулы значениями и итоговые (вычисленные) значения Mt, м
	координаты, м		Радиус, м	координаты, м		Радиус, м		
	X	Y	R	X	Y	R		
1	2	3	4	5	6	7	8	9
н6901О	—	—	—	392 691,53	1 329 181,74	—	Метод спутниковых геодезических измерений (определений)	$\sqrt{(m0^2 + m1^2)} = \sqrt{(0,07^2 + 0,07^2)}$ $= 0,10$
н6902О	—	—	—	392 688,37	1 329 187,65	—		
н6903О	—	—	—	392 686,57	1 329 191,12	—		

1	2	3	4	5	6	7	8	9
н69040	—	—	—	392 682,49	1 329 188,97	—	Метод спутниковых геодезических измерений (определений)	$\sqrt{(m0^2 + m1^2)} = \sqrt{(0,07^2 + 0,07^2)} = 0,10$
н88400	—	—	392 684,21	1 329 185,65	—			
н69050	—	—	—	392 687,37	1 329 179,57	—		
н69010	—	—	—	392 691,53	1 329 181,74	—		

**2. Сведения о характеристиках объекта недвижимости с кадастровым номером** 31:16:0124024:1298 :

№ п/п	Наименование характеристики	Значение характеристики
1	2	3
1.	Вид объекта недвижимости	Здание
2.	Ранее присвоенный государственный учетный номер (инвентарный) здания, сооружения, объекта незавершенного строительства	Инвентарный номер 45818, Кадастровый номер 31:16:00 00 000:0000:0455818-00/0001:1001/Б, Условный номер 31:16:0000000:0000:045818-00/001:1001/Б
3.	Кадастровый номер земельного участка (земельных участков), в границах которого (которых) расположены здание, сооружение, объект незавершенного строительства	31:16:0222012:28
4.	Уникальный учетный номер кадастрового квартала, в границах которого расположены здание, сооружение, объект незавершенного строительства	31:16:0222012
5.	Адрес здания, сооружения, объекта незавершенного строительства	Белгородская область, г. Белгород, ул. Губкина
5.1.	Сведения о местоположении здания, сооружения, объекта незавершенного строительства (при отсутствии адреса) в структурированном в соответствии с федеральной информационной адресной системой виде	—
5.3.	Дополнительные сведения о местоположении	—
6.	Иные сведения	—

**3. Пояснения к сведениям об объекте недвижимости с кадастровым номером** 31:16:0124024:1298 :

1.	—
----	---

**1. Сведения о характерных точках контура объекта недвижимости с кадастровым номером** 31:16:0124024:1963 :

Система координат		МСК-13 зона 1					Зона № 1	
Обозначение характерных точек границ	Содержатся в Едином государственном реестре недвижимости			Определены в ходе выполнения комплексных кадастровых работ			Метод определения координат	Формулы, примененные для расчета средней квадратической погрешности определения координат характерных точек (Mt), м, с подставленными в такие формулы значениями и итоговые (вычисленные) значения Mt, м
	координаты, м		Радиус, м	координаты, м		Радиус, м		
	X	Y	R	X	Y	R		
1	2	3	4	5	6	7	8	9
н81940	—	—	—	392 489,59	1 329 011,38	—	Метод спутниковых геодезических измерений (определений)	$\sqrt{(m0^2 + m1^2)} = \sqrt{(0,07^2 + 0,07^2)}$ $= 0,10$
н81950	—	—	—	392 488,68	1 329 014,84	—		
н81960	—	—	—	392 481,97	1 329 013,31	—		
н81970	—	—	—	392 482,85	1 329 009,82	—		
н81940	—	—	—	392 489,59	1 329 011,38	—		

790

**2. Сведения о характеристиках объекта недвижимости с кадастровым номером** 31:16:0124024:1963 :

№ п/п	Наименование характеристики	Значение характеристики
1	2	3
1.	Вид объекта недвижимости	Здание
2.	Ранее присвоенный государственный учетный номер (инвентарный) здания, сооружения, объекта незавершенного строительства	Иной номер 31:16:00 00 000:0000:039145-00/004:1001/Б, Инвентарный номер 39145, Условный номер 31:16:0000000:0000:039145-00/004:1001/Б
3.	Кадастровый номер земельного участка (земельных участков), в границах которого (которых) расположены здание, сооружение, объект незавершенного строительства	31:16:0222015:1
4.	Уникальный учетный номер кадастрового квартала, в границах которого расположены здание, сооружение, объект незавершенного строительства	31:16:0222015

1	2	3
5.	Адрес здания, сооружения, объекта незавершенного строительства	Белгородская область, г. Белгород, ул. Губкина, сооружение гаража №2, участок 1, ГСК "Дружба"
5.1.	Сведения о местоположении здания, сооружения, объекта незавершенного строительства (при отсутствии адреса) в структурированном в соответствии с федеральной информационной адресной системой виде	—
5.3.	Дополнительные сведения о местоположении	—
6.	Иные сведения	—

**3. Пояснения к сведениям об объекте недвижимости с кадастровым номером** 31:16:0124024:1963 :

1.	—
----	---

**1. Сведения о характерных точках контура объекта недвижимости с кадастровым номером** 31:16:0124024:2186 :

Система координат	<u>МСК-13 зона 1</u>	Зона №	<u>1</u>
-------------------	----------------------	--------	----------

Обозначение характерных точек границ	Содержатся в Едином государственном реестре недвижимости			Определены в ходе выполнения комплексных кадастровых работ			Метод определения координат	Формулы, примененные для расчета средней квадратической погрешности определения координат характерных точек (Mt), м, с подставленными в такие формулы значениями и итоговые (вычисленные) значения Mt, м
	координаты, м		Радиус, м	координаты, м		Радиус, м		
	X	Y	R	X	Y	R		
1	2	3	4	5	6	7	8	9
н11842 О	—	—	—	392 493,18	1 329 066,82	—	Метод спутниковых геодезических измерений (определений)	$\sqrt{(m0^2 + m1^2)} = \sqrt{(0,07^2 + 0,07^2)}$ $= 0,10$
н61450	—	—	—	392 496,05	1 329 061,38	—		
н61460	—	—	—	392 497,20	1 329 061,97	—		
н88190	—	—	—	392 499,62	1 329 063,32	—		
н61480	—	—	—	392 496,40	1 329 068,76	—		
н11842 О	—	—	—	392 493,18	1 329 066,82	—		

**2. Сведения о характеристиках объекта недвижимости с кадастровым номером** 31:16:0124024:2186 :

№ п/п	Наименование характеристики	Значение характеристики
-------	-----------------------------	-------------------------

1	2	3
1.	Вид объекта недвижимости	Сооружение
2.	Ранее присвоенный государственный учетный номер (инвентарный) здания, сооружения, объекта незавершенного строительства	Инвентарный номер 40694, Условный номер 31:16:0000000:0000:040694-00/004:1001/Б
3.	Кадастровый номер земельного участка (земельных участков), в границах которого (которых) расположены здание, сооружение, объект незавершенного строительства	31:16:0222015:24
4.	Уникальный учетный номер кадастрового квартала, в границах которого расположены здание, сооружение, объект незавершенного строительства	31:16:0222015
5.	Адрес здания, сооружения, объекта незавершенного строительства	Белгородская область, г. Белгород, ул. Губкина
5.1.	Сведения о местоположении здания, сооружения, объекта незавершенного строительства (при отсутствии адреса) в структурированном в соответствии с федеральной информационной адресной системой виде	—
5.3.	Дополнительные сведения о местоположении	—
6.	Иные сведения	—

**3. Пояснения к сведениям об объекте недвижимости с кадастровым номером** 31:16:0124024:2186 :

1. —

**1. Сведения о характерных точках контура объекта недвижимости с кадастровым номером** 31:16:0124024:2188 :

Система координат МСК-13 зона 1 Зона № 1

Обозначение характерных точек границ	Содержатся в Едином государственном реестре недвижимости			Определены в ходе выполнения комплексных кадастровых работ			Метод определения координат	Формулы, примененные для расчета средней квадратической погрешности определения координат характерных точек (Mt), м, с подставленными в такие формулы значениями и итоговые (вычисленные) значения Mt, м
	координаты, м		Радиус, м	координаты, м		Радиус, м		
	X	Y	R	X	Y	R		
1	2	3	4	5	6	7	8	9
н10121 О	—	—	—	392 489,50	1 329 057,66	—	Метод спутниковых геодезических измерений (определений)	$\sqrt{(m0^2 + m1^2)} = \sqrt{(0,07^2 + 0,07^2)}$ $= 0,10$
н10122 О	—	—	—	392 486,47	1 329 062,99	—		



1	2	3	4	5	6	7	8	9
н10123 О	—	—	—	392 482,10	1 329 060,41	—	Метод спутниковых геодезических измерений (определений)	$\sqrt{(m0^2 + m1^2)} = \sqrt{(0,07^2 + 0,07^2)} = 0,10$
н10124 О	—	—	392 486,02	1 329 055,61	—			
н10125 О	—	—	392 486,61	1 329 055,97	—			
н10121 О	—	—	392 489,50	1 329 057,66	—			

**2. Сведения о характеристиках объекта недвижимости с кадастровым номером** 31:16:0124024:2188 :

№ п/п	Наименование характеристики	Значение характеристики
1	2	3
1.	Вид объекта недвижимости	Сооружение
2.	Ранее присвоенный государственный учетный номер (инвентарный) здания, сооружения, объекта незавершенного строительства	Инвентарный номер 40687, Инвентарный номер 40687/4, Условный номер 31:16:0000000:0000:040687-00/004:1001/Б
3.	Кадастровый номер земельного участка (земельных участков), в границах которого (которых) расположены здание, сооружение, объект незавершенного строительства	31:16:0222015:40
4.	Уникальный учетный номер кадастрового квартала, в границах которого расположены здание, сооружение, объект незавершенного строительства	31:16:0222015
5.	Адрес здания, сооружения, объекта незавершенного строительства	Белгородская область, г. Белгород, ул. Губкина
5.1.	Сведения о местоположении здания, сооружения, объекта незавершенного строительства (при отсутствии адреса) в структурированном в соответствии с федеральной информационной адресной системой виде	—
5.3.	Дополнительные сведения о местоположении	—
6.	Иные сведения	—

**3. Пояснения к сведениям об объекте недвижимости с кадастровым номером** 31:16:0124024:2188 :

1.	—
----	---

**1. Сведения о характерных точках контура объекта недвижимости с кадастровым номером** 31:16:0124024:2187 :

Система координат		МСК-13 зона 1					Зона № 1	
Обозначение характерных точек границ	Содержатся в Едином государственном реестре недвижимости			Определены в ходе выполнения комплексных кадастровых работ			Метод определения координат	Формулы, примененные для расчета средней квадратической погрешности определения координат характерных точек (Mt), м, с подставленными в такие формулы значениями и итоговые (вычисленные) значения Mt, м
	координаты, м		Радиус, м	координаты, м		Радиус, м		
	X	Y	R	X	Y	R		
1	2	3	4	5	6	7	8	9
н12144 О	—	—	—	392 455,68	1 329 049,43	—	Метод спутниковых геодезических измерений (определений)	$\sqrt{(m_0^2 + m_1^2)} = \sqrt{(0,07^2 + 0,07^2)}$ $= 0,10$
н12119 О	—	—	—	392 454,81	1 329 045,72	—		
н64650	—	—	—	392 461,07	1 329 044,13	—		
н99050	—	—	—	392 461,96	1 329 047,68	—		
н12144 О	—	—	—	392 455,68	1 329 049,43	—		

794

**2. Сведения о характеристиках объекта недвижимости с кадастровым номером** 31:16:0124024:2187 :

№ п/п	Наименование характеристики	Значение характеристики
1	2	3
1.	Вид объекта недвижимости	Сооружение
2.	Ранее присвоенный государственный учетный номер (инвентарный) здания, сооружения, объекта незавершенного строительства	Инвентарный номер 40685, Инвентарный номер 40685/4, Условный номер 31:16:0000000:0000:040685-00/004:1001/Б
3.	Кадастровый номер земельного участка (земельных участков), в границах которого (которых) расположены здание, сооружение, объект незавершенного строительства	31:16:0222016:30
4.	Уникальный учетный номер кадастрового квартала, в границах которого расположены здание, сооружение, объект незавершенного строительства	31:16:0222016

1	2	3
5.	Адрес здания, сооружения, объекта незавершенного строительства	Белгородская область, г. Белгород, ул. Губкина
5.1.	Сведения о местоположении здания, сооружения, объекта незавершенного строительства (при отсутствии адреса) в структурированном в соответствии с федеральной информационной адресной системой виде	—
5.3.	Дополнительные сведения о местоположении	—
6.	Иные сведения	—

**3. Пояснения к сведениям об объекте недвижимости с кадастровым номером** 31:16:0124024:2187 :

1.	—
----	---

**1. Сведения о характерных точках контура объекта недвижимости с кадастровым номером** 31:16:0124024:2189 :

Система координат	<u>МСК-13 зона 1</u>	Зона №	<u>1</u>
-------------------	----------------------	--------	----------

Обозначение характерных точек границ	Содержатся в Едином государственном реестре недвижимости			Определены в ходе выполнения комплексных кадастровых работ			Метод определения координат	Формулы, примененные для расчета средней квадратической погрешности определения координат характерных точек (Mt), м, с подставленными в такие формулы значениями и итоговые (вычисленные) значения Mt, м
	координаты, м		Радиус, м	координаты, м		Радиус, м		
	X	Y	R	X	Y	R		
1	2	3	4	5	6	7	8	9
н95090	—	—	—	392 560,40	1 329 086,83	—	Метод спутниковых геодезических измерений (определений)	$\sqrt{(m0^2 + m1^2)} = \sqrt{(0,07^2 + 0,07^2)}$ $= 0,10$
н95100	—	—	—	392 562,23	1 329 080,80	—		
н95110	—	—	—	392 563,00	1 329 078,23	—		
н95120	—	—	—	392 566,03	1 329 079,14	—		
н22681 О	—	—	—	392 565,25	1 329 081,72	—		
н22682 О	—	—	—	392 565,51	1 329 081,79	—		
н95150	—	—	—	392 563,68	1 329 087,83	—		

1	2	3	4	5	6	7	8	9
н95090	—	—	—	392 560,40	1 329 086,83	—	Метод спутниковых геодезических измерений (определений)	$\sqrt{(m0^2 + m1^2)} = \sqrt{(0,07^2 + 0,07^2)} = 0,10$

**2. Сведения о характеристиках объекта недвижимости с кадастровым номером** 31:16:0124024:2189 :

№ п/п	Наименование характеристики	Значение характеристики
1	2	3
1.	Вид объекта недвижимости	Сооружение
2.	Ранее присвоенный государственный учетный номер (инвентарный) здания, сооружения, объекта незавершенного строительства	Инвентарный номер 40683, Условный номер 31:16:0000000:0000:040683-00/004:1001/Б
3.	Кадастровый номер земельного участка (земельных участков), в границах которого (которых) расположены здание, сооружение, объект незавершенного строительства	31:16:0222014:39
4.	Уникальный учетный номер кадастрового квартала, в границах которого расположены здание, сооружение, объект незавершенного строительства	31:16:0222014
5.	Адрес здания, сооружения, объекта незавершенного строительства	Белгородская область, г. Белгород, ул. Губкина
5.1.	Сведения о местоположении здания, сооружения, объекта незавершенного строительства (при отсутствии адреса) в структурированном в соответствии с федеральной информационной адресной системой виде	—
5.3.	Дополнительные сведения о местоположении	—
6.	Иные сведения	—

796

**3. Пояснения к сведениям об объекте недвижимости с кадастровым номером** 31:16:0124024:2189 :

1.	—
----	---

**1. Сведения о характерных точках контура объекта недвижимости с кадастровым номером** 31:16:0124024:609 :

Система координат <u>МСК-13 зона 1</u>		Зона № <u>1</u>						
Обозначение характерных точек границ	Содержатся в Едином государственном реестре недвижимости		Определены в ходе выполнения комплексных кадастровых работ		Метод определения координат	Формулы, примененные для расчета средней квадратической погрешности определения координат характерных точек (Mt), м, с подставленными в такие формулы значениями и итоговые (вычисленные) значения Mt, м		
	координаты, м		Радиус, м	координаты, м			Радиус, м	
	X	Y	R	X			Y	R

1	2	3	4	5	6	7	8	9
н35220	—	—	—	392 541,31	1 329 069,43	—	Метод спутниковых геодезических измерений (определений)	$\sqrt{(m_0^2 + m_1^2)} = \sqrt{(0,07^2 + 0,07^2)}$ $= 0,10$
н35210	—	—	—	392 532,45	1 329 067,05	—		
н35250	—	—	—	392 531,44	1 329 070,81	—		
н35260	—	—	—	392 540,37	1 329 073,24	—		
н35220	—	—	—	392 541,31	1 329 069,43	—		

**2. Сведения о характеристиках объекта недвижимости с кадастровым номером** 31:16:0124024:609 :

№ п/п	Наименование характеристики	Значение характеристики
1	2	3
1.	Вид объекта недвижимости	Здание
2.	Ранее присвоенный государственный учетный номер (инвентарный) здания, сооружения, объекта незавершенного строительства	Инвентарный номер 39602, Условный номер 31:16:0000000:0000:039602-00/004:1001/Б
3.	Кадастровый номер земельного участка (земельных участков), в границах которого (которых) расположены здание, сооружение, объект незавершенного строительства	31:16:0222014:40
4.	Уникальный учетный номер кадастрового квартала, в границах которого расположены здание, сооружение, объект незавершенного строительства	31:16:0222014
5.	Адрес здания, сооружения, объекта незавершенного строительства	Белгородская область, г. Белгород, ул. Губкина
5.1.	Сведения о местоположении здания, сооружения, объекта незавершенного строительства (при отсутствии адреса) в структурированном в соответствии с федеральной информационной адресной системой виде	—
5.3.	Дополнительные сведения о местоположении	—
6.	Иные сведения	—

**3. Пояснения к сведениям об объекте недвижимости с кадастровым номером** 31:16:0124024:609 :

1.	—
----	---

**1. Сведения о характерных точках контура объекта недвижимости с кадастровым номером** 31:16:0124024:498 :

Система координат		МСК-13 зона 1					Зона № 1	
Обозначение характерных точек границ	Содержатся в Едином государственном реестре недвижимости			Определены в ходе выполнения комплексных кадастровых работ			Метод определения координат	Формулы, примененные для расчета средней квадратической погрешности определения координат характерных точек (Mt), м, с подставленными в такие формулы значениями и итоговые (вычисленные) значения Mt, м
	координаты, м		Радиус, м	координаты, м		Радиус, м		
	X	Y	R	X	Y	R		
1	2	3	4	5	6	7	8	9
н68530	—	—	—	392 645,63	1 329 156,78	—	Метод спутниковых геодезических измерений (определений)	$\sqrt{(m0^2 + m1^2)} = \sqrt{(0,07^2 + 0,07^2)}$ $= 0,10$
н68540	—	—	—	392 648,53	1 329 158,41	—		
н68550	—	—	—	392 645,38	1 329 163,95	—		
н68560	—	—	—	392 642,50	1 329 162,36	—		
н68530	—	—	—	392 645,63	1 329 156,78	—		

798

**2. Сведения о характеристиках объекта недвижимости с кадастровым номером** 31:16:0124024:498 :

№ п/п	Наименование характеристики	Значение характеристики
1	2	3
1.	Вид объекта недвижимости	Здание
2.	Ранее присвоенный государственный учетный номер (инвентарный) здания, сооружения, объекта незавершенного строительства	Инвентарный номер 45664, Условный номер 31:16:0000000:0000:045664-00/004:1001/Б
3.	Кадастровый номер земельного участка (земельных участков), в границах которого (которых) расположены здание, сооружение, объект незавершенного строительства	31:16:0222012:26
4.	Уникальный учетный номер кадастрового квартала, в границах которого расположены здание, сооружение, объект незавершенного строительства	31:16:0222012

1	2	3
5.	Адрес здания, сооружения, объекта незавершенного строительства	Белгородская обл., г. Белгород, ул. Губкина, ГСК "Дружба", Гараж № 251
5.1.	Сведения о местоположении здания, сооружения, объекта незавершенного строительства (при отсутствии адреса) в структурированном в соответствии с федеральной информационной адресной системой виде	—
5.3.	Дополнительные сведения о местоположении	—
6.	Иные сведения	—

**3. Пояснения к сведениям об объекте недвижимости с кадастровым номером** 31:16:0124024:498 :

1.	—
----	---

**1. Сведения о характерных точках контура объекта недвижимости с кадастровым номером** 31:16:0124024:8652 :

Система координат	<u>МСК-13 зона 1</u>	Зона №	<u>1</u>
-------------------	----------------------	--------	----------

Обозначение характерных точек границ	Содержатся в Едином государственном реестре недвижимости			Определены в ходе выполнения комплексных кадастровых работ			Метод определения координат	Формулы, примененные для расчета средней квадратической погрешности определения координат характерных точек (Mt), м, с подставленными в такие формулы значениями и итоговые (вычисленные) значения Mt, м
	координаты, м		Радиус, м	координаты, м		Радиус, м		
	X	Y	R	X	Y	R		
1	2	3	4	5	6	7	8	9
н64390	—	—	—	392 469,03	1 329 063,46	—	Метод спутниковых геодезических измерений (определений)	$\sqrt{(m0^2 + m1^2)} = \sqrt{(0,07^2 + 0,07^2)} = 0,10$
н12161 О	—	—	—	392 464,69	1 329 067,26	—		
н12149 О	—	—	—	392 461,24	1 329 063,62	—		
н64440	—	—	—	392 466,35	1 329 060,33	—		
н64390	—	—	—	392 469,03	1 329 063,46	—		

**2. Сведения о характеристиках объекта недвижимости с кадастровым номером** 31:16:0124024:8652 :

№ п/п	Наименование характеристики	Значение характеристики
1	2	3
1.	Вид объекта недвижимости	Сооружение

1	2	3
2.	Ранее присвоенный государственный учетный номер (инвентарный) здания, сооружения, объекта незавершенного строительства	Инвентарный номер 40692, Условный номер 31:16:00 00 000:0000:040692-00/004:1001/Б, Условный номер 31:16:0000000:0000:040692-00/004:1001/Б
3.	Кадастровый номер земельного участка (земельных участков), в границах которого (которых) расположены здание, сооружение, объект незавершенного строительства	31:16:0222016:26
4.	Уникальный учетный номер кадастрового квартала, в границах которого расположены здание, сооружение, объект незавершенного строительства	31:16:0222016
5.	Адрес здания, сооружения, объекта незавершенного строительства	Российская Федерация, Белгородская обл., г. Белгород, ул. Губкина, гараж №97
5.1.	Сведения о местоположении здания, сооружения, объекта незавершенного строительства (при отсутствии адреса) в структурированном в соответствии с федеральной информационной адресной системой виде	—
5.3.	Дополнительные сведения о местоположении	—
6.	Иные сведения	—

**3. Пояснения к сведениям об объекте недвижимости с кадастровым номером** 31:16:0124024:8652 :

1. —

**1. Сведения о характерных точках контура объекта недвижимости с кадастровым номером** 31:16:0102012:3436 :

Система координат МСК-13 зона 1 Зона № 1

Обозначение характерных точек границ	Содержатся в Едином государственном реестре недвижимости			Определены в ходе выполнения комплексных кадастровых работ			Метод определения координат	Формулы, примененные для расчета средней квадратической погрешности определения координат характерных точек (Mt), м, с подставленными в такие формулы значениями и итоговые (вычисленные) значения Mt, м
	координаты, м		Радиус, м	координаты, м		Радиус, м		
	X	Y	R	X	Y	R		
1	2	3	4	5	6	7	8	9
н42530	—	—	—	392 486,69	1 328 960,29	—	Метод спутниковых геодезических измерений (определений)	$\sqrt{(m0^2 + m1^2)} = \sqrt{(0,07^2 + 0,07^2)} = 0,10$
н42540	—	—	—	392 486,97	1 328 960,31	—		
н42560	—	—	—	392 493,09	1 328 960,68	—		



1	2	3	4	5	6	7	8	9
н30790	—	—	—	392 492,76	1 328 965,75	—	Метод спутниковых геодезических измерений (определений)	$\sqrt{(m0^2 + m1^2)} = \sqrt{(0,07^2 + 0,07^2)}$ $= 0,10$
н37900	—	—	—	392 489,94	1 328 965,45	—		
н74140	—	—	—	392 489,76	1 328 967,33	—		
н42570	—	—	—	392 481,62	1 328 966,38	—		
н42580	—	—	—	392 481,99	1 328 962,78	—		
н42590	—	—	—	392 486,48	1 328 963,50	—		
н42530	—	—	—	392 486,69	1 328 960,29	—		

**2. Сведения о характеристиках объекта недвижимости с кадастровым номером** 31:16:0102012:3436 :

801

№ п/п	Наименование характеристики	Значение характеристики
1	2	3
1.	Вид объекта недвижимости	Здание
2.	Ранее присвоенный государственный учетный номер (инвентарный) здания, сооружения, объекта незавершенного строительства	Инвентарный номер 46004, Условный номер 31:16:00 00 000:0000:046004-00/004:1001/Б, Условный номер 31:16:0000000:0000:046004-00/004:1001/Б
3.	Кадастровый номер земельного участка (земельных участков), в границах которого (которых) расположены здание, сооружение, объект незавершенного строительства	31:16:0222015:22
4.	Уникальный учетный номер кадастрового квартала, в границах которого расположены здание, сооружение, объект незавершенного строительства	31:16:0222015
5.	Адрес здания, сооружения, объекта незавершенного строительства	Российская Федерация, Белгородская обл., г. Белгород, ул. Губкина, гараж № 55, ГСК "Дружба"
5.1.	Сведения о местоположении здания, сооружения, объекта незавершенного строительства (при отсутствии адреса) в структурированном в соответствии с федеральной информационной адресной системой виде	—
5.3.	Дополнительные сведения о местоположении	—
6.	Иные сведения	—

**3. Пояснения к сведениям об объекте недвижимости с кадастровым номером** 31:16:0102012:3436 :

1. —

**1. Сведения о характерных точках контура объекта недвижимости с кадастровым номером** 31:16:0106001:3084 :

Система координат МСК-13 зона 1 Зона № 1

Обозначение характерных точек границ	Содержатся в Едином государственном реестре недвижимости			Определены в ходе выполнения комплексных кадастровых работ			Метод определения координат	Формулы, примененные для расчета средней квадратической погрешности определения координат характерных точек (Mt), м, с подставленными в такие формулы значениями и итоговые (вычисленные) значения Mt, м
	координаты, м		Радиус, м	координаты, м		Радиус, м		
	X	Y	R	X	Y	R		
1	2	3	4	5	6	7	8	9
н10116 О	—	—	—	392 489,87	1 329 064,60	—	Метод спутниковых геодезических измерений (определений)	$\sqrt{(m0^2 + m1^2)} = \sqrt{(0,07^2 + 0,07^2)} = 0,10$
н10117 О	—	—	—	392 486,61	1 329 062,74	—		
н10118 О	—	—	—	392 489,50	1 329 057,66	—		
н10119 О	—	—	—	392 489,77	1 329 057,82	—		
н10120 О	—	—	—	392 492,76	1 329 059,52	—		
н10116 О	—	—	—	392 489,87	1 329 064,60	—		

802

**2. Сведения о характеристиках объекта недвижимости с кадастровым номером** 31:16:0106001:3084 :

№ п/п	Наименование характеристики	Значение характеристики
1	2	3
1.	Вид объекта недвижимости	Здание
2.	Ранее присвоенный государственный учетный номер (инвентарный) здания, сооружения, объекта незавершенного строительства	Инвентарный номер 48464, Условный номер 31:16:0000000:0000:048464-00/004:1001/Б
3.	Кадастровый номер земельного участка (земельных участков), в границах которого (которых) расположены здание, сооружение, объект незавершенного строительства	31:16:0222015:42

1	2	3
4.	Уникальный учетный номер кадастрового квартала, в границах которого расположены здание, сооружение, объект незавершенного строительства	31:16:0222015
5.	Адрес здания, сооружения, объекта незавершенного строительства	Белгородская область, г. Белгород, ул. Губкина
5.1.	Сведения о местоположении здания, сооружения, объекта незавершенного строительства (при отсутствии адреса) в структурированном в соответствии с федеральной информационной адресной системой виде	—
5.3.	Дополнительные сведения о местоположении	—
6.	Иные сведения	—

**3. Пояснения к сведениям об объекте недвижимости с кадастровым номером** 31:16:0106001:3084 :

1. —

**1. Сведения о характерных точках контура объекта недвижимости с кадастровым номером** 31:16:0106001:3581 :

Система координат МСК-13 зона 1 Зона № 1

Обозначение характерных точек границ	Содержатся в Едином государственном реестре недвижимости			Определены в ходе выполнения комплексных кадастровых работ			Метод определения координат	Формулы, примененные для расчета средней квадратической погрешности определения координат характерных точек (Mt), м, с подставленными в такие формулы значениями и итоговые (вычисленные) значения Mt, м
	координаты, м		Радиус, м	координаты, м		Радиус, м		
	X	Y	R	X	Y	R		
1	2	3	4	5	6	7	8	9
н68210	—	—	—	392 619,47	1 329 148,86	—	Метод спутниковых геодезических измерений (определений)	$\sqrt{(m0^2 + m1^2)} = \sqrt{(0,07^2 + 0,07^2)} = 0,10$
н68220	—	—	—	392 619,05	1 329 149,62	—		
н68230	—	—	—	392 616,23	1 329 148,04	—		
н68240	—	—	—	392 619,39	1 329 142,36	—		
н68250	—	—	—	392 622,21	1 329 143,94	—		
н68210	—	—	—	392 619,47	1 329 148,86	—		

**2. Сведения о характеристиках объекта недвижимости с кадастровым номером** 31:16:0106001:3581 :

№ п/п	Наименование характеристики	Значение характеристики
1	2	3
1.	Вид объекта недвижимости	Сооружение
2.	Ранее присвоенный государственный учетный номер (инвентарный) здания, сооружения, объекта незавершенного строительства	Инвентарный номер 46292, Условный номер 31:16:00 00 000:0000:046292-00/004:1001/Б, Условный номер 31:16:0000000:0000:046292-00/004:1001/Б
3.	Кадастровый номер земельного участка (земельных участков), в границах которого (которых) расположены здание, сооружение, объект незавершенного строительства	31:16:0222012:1
4.	Уникальный учетный номер кадастрового квартала, в границах которого расположены здание, сооружение, объект незавершенного строительства	31:16:0222012
5.	Адрес здания, сооружения, объекта незавершенного строительства	Российская Федерация, Белгородская обл., г. Белгород, ул. Губкина, гараж №242 ГСК "Дружба"
5.1.	Сведения о местоположении здания, сооружения, объекта незавершенного строительства (при отсутствии адреса) в структурированном в соответствии с федеральной информационной адресной системой виде	—
5.3.	Дополнительные сведения о местоположении	—
6.	Иные сведения	—

804

**3. Пояснения к сведениям об объекте недвижимости с кадастровым номером** 31:16:0106001:3581 :

1.	—
----	---

**1. Сведения о характерных точках контура объекта недвижимости с кадастровым номером** 31:16:0113011:69 :

Система координат		МСК-13 зона 1					Зона №		1	
Обозначение характерных точек границ	Содержатся в Едином государственном реестре недвижимости			Определены в ходе выполнения комплексных кадастровых работ			Метод определения координат	Формулы, примененные для расчета средней квадратической погрешности определения координат характерных точек (Mt), м, с подставленными в такие формулы значениями и итоговые (вычисленные) значения Mt, м		
	координаты, м		Радиус, м	координаты, м		Радиус, м				
	X	Y	R	X	Y	R				
1	2	3	4	5	6	7	8	9		
н94840	—	—	—	392 622,21	1 329 143,94	—	Метод спутниковых геодезических измерений (определений)	$\sqrt{(m0^2 + m1^2)} = \sqrt{(0,07^2 + 0,07^2)} = 0,10$		

1	2	3	4	5	6	7	8	9
н94850	—	—	—	392 625,20	1 329 145,63	—	Метод спутниковых геодезических измерений (определений)	$\sqrt{(m0^2 + m1^2)} = \sqrt{(0,07^2 + 0,07^2)} = 0,10$
н94860	—	—	392 622,03	1 329 151,31	—			
н94870	—	—	392 619,03	1 329 149,66	—			
н94840	—	—	392 622,21	1 329 143,94	—			

**2. Сведения о характеристиках объекта недвижимости с кадастровым номером** 31:16:0113011:69 :

№ п/п	Наименование характеристики	Значение характеристики
1	2	3
1.	Вид объекта недвижимости	Сооружение
2.	Ранее присвоенный государственный учетный номер (инвентарный) здания, сооружения, объекта незавершенного строительства	Инвентарный номер 46076, Условный номер 31:16:00 00 000:0000:046076-00/004:1001/Б, Условный номер 31:16:0000000:0000:046076-00/004:1001/Б
3.	Кадастровый номер земельного участка (земельных участков), в границах которого (которых) расположены здание, сооружение, объект незавершенного строительства	31:16:0222012:30
4.	Уникальный учетный номер кадастрового квартала, в границах которого расположены здание, сооружение, объект незавершенного строительства	31:16:0222012
5.	Адрес здания, сооружения, объекта незавершенного строительства	Российская Федерация, Белгородская обл., г. Белгород, ул. Губкина, гараж №243 ГСК "Дружба" участок №2
5.1.	Сведения о местоположении здания, сооружения, объекта незавершенного строительства (при отсутствии адреса) в структурированном в соответствии с федеральной информационной адресной системой виде	—
5.3.	Дополнительные сведения о местоположении	—
6.	Иные сведения	—

**3. Пояснения к сведениям об объекте недвижимости с кадастровым номером** 31:16:0113011:69 :

1.	—
----	---

**1. Сведения о характерных точках контура объекта недвижимости с кадастровым номером** 31:16:0124024:1434 :

Система координат		МСК-13 зона 1					Зона № 1	
Обозначение характерных точек границ	Содержатся в Едином государственном реестре недвижимости			Определены в ходе выполнения комплексных кадастровых работ			Метод определения координат	Формулы, примененные для расчета средней квадратической погрешности определения координат характерных точек (Mt), м, с подставленными в такие формулы значениями и итоговые (вычисленные) значения Mt, м
	координаты, м		Радиус, м	координаты, м		Радиус, м		
	X	Y	R	X	Y	R		
1	2	3	4	5	6	7	8	9
н12019 О	—	—	—	392 469,03	1 329 063,46	—	Метод спутниковых геодезических измерений (определений)	$\sqrt{(m0^2 + m1^2)} = \sqrt{(0,07^2 + 0,07^2)}$ $= 0,10$
н64380	—	—	—	392 464,69	1 329 067,26	—		
н88320	—	—	—	392 461,24	1 329 063,62	—		
н12022 О	—	—	—	392 466,35	1 329 060,33	—		
н12019 О	—	—	—	392 469,03	1 329 063,46	—		

806

**2. Сведения о характеристиках объекта недвижимости с кадастровым номером** 31:16:0124024:1434 :

№ п/п	Наименование характеристики	Значение характеристики
1	2	3
1.	Вид объекта недвижимости	Здание
2.	Ранее присвоенный государственный учетный номер (инвентарный) здания, сооружения, объекта незавершенного строительства	Инвентарный номер 45735, Кадастровый номер 31:16:0000000:0000:045735-00/004:1001/Б, Условный номер 31:16:0000000:0000:045735-00/004:1001/Б
3.	Кадастровый номер земельного участка (земельных участков), в границах которого (которых) расположены здание, сооружение, объект незавершенного строительства	31:16:0222016:26
4.	Уникальный учетный номер кадастрового квартала, в границах которого расположены здание, сооружение, объект незавершенного строительства	31:16:0222016

1	2	3
5.	Адрес здания, сооружения, объекта незавершенного строительства	Белгородская (обл), Белгород (г.), Губкина (ул.), ГСК "Дружба", Гараж №124
5.1.	Сведения о местоположении здания, сооружения, объекта незавершенного строительства (при отсутствии адреса) в структурированном в соответствии с федеральной информационной адресной системой виде	—
5.3.	Дополнительные сведения о местоположении	—
6.	Иные сведения	—

**3. Пояснения к сведениям об объекте недвижимости с кадастровым номером** 31:16:0124024:1434 :

1. —

**1. Сведения о характерных точках контура объекта недвижимости с кадастровым номером** 31:16:0124024:1675 :

Система координат МСК-13 зона 1 Зона № 1

Обозначение характерных точек границ	Содержатся в Едином государственном реестре недвижимости			Определены в ходе выполнения комплексных кадастровых работ			Метод определения координат	Формулы, примененные для расчета средней квадратической погрешности определения координат характерных точек (Mt), м, с подставленными в такие формулы значениями и итоговые (вычисленные) значения Mt, м
	координаты, м		Радиус, м	координаты, м		Радиус, м		
	X	Y	R	X	Y	R		
1	2	3	4	5	6	7	8	9
н68430	—	—	—	392 639,78	1 329 153,50	—	Метод спутниковых геодезических измерений (определений)	$\sqrt{(m0^2 + m1^2)} = \sqrt{(0,07^2 + 0,07^2)} = 0,10$
н68440	—	—	—	392 642,66	1 329 155,11	—		
н68450	—	—	—	392 639,57	1 329 160,60	—		
н68460	—	—	—	392 636,70	1 329 158,99	—		
н68430	—	—	—	392 639,78	1 329 153,50	—		

**2. Сведения о характеристиках объекта недвижимости с кадастровым номером** 31:16:0124024:1675 :

№ п/п	Наименование характеристики	Значение характеристики
1	2	3
1.	Вид объекта недвижимости	Здание

1	2	3
2.	Ранее присвоенный государственный учетный номер (инвентарный) здания, сооружения, объекта незавершенного строительства	Инвентарный номер 45855, Условный номер 31:16:0000000:0000:045855-00/004:1001/Б
3.	Кадастровый номер земельного участка (земельных участков), в границах которого (которых) расположены здание, сооружение, объект незавершенного строительства	31:16:0222012:27
4.	Уникальный учетный номер кадастрового квартала, в границах которого расположены здание, сооружение, объект незавершенного строительства	31:16:0222012
5.	Адрес здания, сооружения, объекта незавершенного строительства	Белгородская (обл), Белгород (г.), Губкина (ул.), гараж №249
5.1.	Сведения о местоположении здания, сооружения, объекта незавершенного строительства (при отсутствии адреса) в структурированном в соответствии с федеральной информационной адресной системой виде	—
5.3.	Дополнительные сведения о местоположении	—
6.	Иные сведения	—

**3. Пояснения к сведениям об объекте недвижимости с кадастровым номером** 31:16:0124024:1675 :

1.	—
----	---

**1. Сведения о характерных точках контура объекта недвижимости с кадастровым номером** 31:16:0124024:2185 :

Система координат		МСК-13 зона 1					Зона № 1	
Обозначение характерных точек границ	Содержатся в Едином государственном реестре недвижимости			Определены в ходе выполнения комплексных кадастровых работ			Метод определения координат	Формулы, примененные для расчета средней квадратической погрешности определения координат характерных точек (Mt), м, с подставленными в такие формулы значениями и итоговые (вычисленные) значения Mt, м
	координаты, м		Радиус, м	координаты, м		Радиус, м		
	X	Y	R	X	Y	R		
1	2	3	4	5	6	7	8	9
н99360	—	—	—	392 471,60	1 328 981,98	—	Метод спутниковых геодезических измерений (определений)	$\sqrt{(m0^2 + m1^2)} = \sqrt{(0,07^2 + 0,07^2)}$ $= 0,10$
н99370	—	—	—	392 470,95	1 328 985,90	—		
н99380	—	—	—	392 464,65	1 328 984,94	—		



1	2	3	4	5	6	7	8	9
н99390	—	—	—	392 462,12	1 328 986,18	—	Метод спутниковых геодезических измерений (определений)	$\sqrt{(m_0^2 + m_1^2)} = \sqrt{(0,07^2 + 0,07^2)}$ $= 0,10$
н99400	—	—	—	392 460,09	1 328 985,67	—		
н99410	—	—	—	392 459,02	1 328 985,47	—		
н99420	—	—	—	392 459,86	1 328 981,07	—		
н99430	—	—	—	392 461,78	1 328 981,47	—		
н99440	—	—	—	392 462,50	1 328 977,03	—		
н99450	—	—	—	392 466,04	1 328 977,62	—		
н99460	—	—	—	392 465,52	1 328 980,90	—		
н99360	—	—	—	392 471,60	1 328 981,98	—		

809

**2. Сведения о характеристиках объекта недвижимости с кадастровым номером** 31:16:0124024:2185 :

№ п/п	Наименование характеристики	Значение характеристики
1	2	3
1.	Вид объекта недвижимости	Сооружение
2.	Ранее присвоенный государственный учетный номер (инвентарный) здания, сооружения, объекта незавершенного строительства	Инвентарный номер 40690, Условный номер 31:16:0000000:0000:040690-00/004:1001/Б
3.	Кадастровый номер земельного участка (земельных участков), в границах которого (которых) расположены здание, сооружение, объект незавершенного строительства	31:16:0222016:32
4.	Уникальный учетный номер кадастрового квартала, в границах которого расположены здание, сооружение, объект незавершенного строительства	31:16:0222016

1	2	3
5.	Адрес здания, сооружения, объекта незавершенного строительства	Белгородская область, г. Белгород, ул. Губкина
5.1.	Сведения о местоположении здания, сооружения, объекта незавершенного строительства (при отсутствии адреса) в структурированном в соответствии с федеральной информационной адресной системой виде	—
5.3.	Дополнительные сведения о местоположении	—
6.	Иные сведения	—

**3. Пояснения к сведениям об объекте недвижимости с кадастровым номером** 31:16:0124024:2185 :

1. —

**1. Сведения о характерных точках контура объекта недвижимости с кадастровым номером** 31:16:0124024:7882 :

Система координат МСК-13 зона 1 Зона № 1

Обозначение характерных точек границ	Содержатся в Едином государственном реестре недвижимости			Определены в ходе выполнения комплексных кадастровых работ			Метод определения координат	Формулы, примененные для расчета средней квадратической погрешности определения координат характерных точек (Mt), м, с подставленными в такие формулы значениями и итоговые (вычисленные) значения Mt, м
	координаты, м		Радиус, м	координаты, м		Радиус, м		
	X	Y	R	X	Y	R		
1	2	3	4	5	6	7	8	9
н10136 О	—	—	—	392 489,63	1 329 050,85	—	Метод спутниковых геодезических измерений (определений)	$\sqrt{(m0^2 + m1^2)} = \sqrt{(0,07^2 + 0,07^2)}$ $= 0,10$
н10137 О	—	—	—	392 486,61	1 329 055,97	—		
н10138 О	—	—	—	392 486,02	1 329 055,61	—		
н10139 О	—	—	—	392 483,26	1 329 053,61	—		
н10140 О	—	—	—	392 487,09	1 329 048,95	—		
н10136 О	—	—	—	392 489,63	1 329 050,85	—		

**2. Сведения о характеристиках объекта недвижимости с кадастровым номером** 31:16:0124024:7882 :

№ п/п	Наименование характеристики	Значение характеристики
-------	-----------------------------	-------------------------

810

1	2	3
1.	Вид объекта недвижимости	Сооружение
2.	Ранее присвоенный государственный учетный номер (инвентарный) здания, сооружения, объекта незавершенного строительства	Инвентарный номер 46012, Условный номер 31:16:00 00 000:0000:046012-00/004:1001/Б, Условный номер 31:16:0000000:0000:046012-00/004:1001/Б
3.	Кадастровый номер земельного участка (земельных участков), в границах которого (которых) расположены здание, сооружение, объект незавершенного строительства	31:16:0222015:35
4.	Уникальный учетный номер кадастрового квартала, в границах которого расположены здание, сооружение, объект незавершенного строительства	31:16:0222015
5.	Адрес здания, сооружения, объекта незавершенного строительства	Российская Федерация, Белгородская обл., г. Белгород, ул. Губкина, гараж № 13, ГСК "Дружба"
5.1.	Сведения о местоположении здания, сооружения, объекта незавершенного строительства (при отсутствии адреса) в структурированном в соответствии с федеральной информационной адресной системой виде	—
5.3.	Дополнительные сведения о местоположении	—
6.	Иные сведения	—

**3. Пояснения к сведениям об объекте недвижимости с кадастровым номером** 31:16:0124024:7882 :

1. —

**1. Сведения о характерных точках контура объекта недвижимости с кадастровым номером** 31:16:0124024:963 :

Система координат МСК-13 зона 1 Зона № 1

Обозначение характерных точек границ	Содержатся в Едином государственном реестре недвижимости			Определены в ходе выполнения комплексных кадастровых работ			Метод определения координат	Формулы, примененные для расчета средней квадратической погрешности определения координат характерных точек (Mt), м, с подставленными в такие формулы значениями и итоговые (вычисленные) значения Mt, м
	координаты, м		Радиус, м	координаты, м		Радиус, м		
	X	Y	R	X	Y	R		
1	2	3	4	5	6	7	8	9
н95640	—	—	—	392 514,89	1 329 064,62	—	Метод спутниковых геодезических измерений (определений)	$\sqrt{(m0^2 + m1^2)} = \sqrt{(0,07^2 + 0,07^2)}$ $= 0,10$
н95650	—	—	—	392 518,66	1 329 066,73	—		

1	2	3	4	5	6	7	8	9
н95660	—	—	—	392 515,59	1 329 072,23	—	Метод спутниковых геодезических измерений (определений)	$\sqrt{(m0^2 + m1^2)} = \sqrt{(0,07^2 + 0,07^2)} = 0,10$
н95670	—	—	392 511,82	1 329 070,13	—			
н95640	—	—	—	392 514,89	1 329 064,62	—		

**2. Сведения о характеристиках объекта недвижимости с кадастровым номером** 31:16:0124024:963 :

№ п/п	Наименование характеристики	Значение характеристики
1	2	3
1.	Вид объекта недвижимости	Здание
2.	Ранее присвоенный государственный учетный номер (инвентарный) здания, сооружения, объекта незавершенного строительства	Инвентарный номер 45854, Условный номер 31:16:0000000:0000:045854-00/004:1001/Б
3.	Кадастровый номер земельного участка (земельных участков), в границах которого (которых) расположены здание, сооружение, объект незавершенного строительства	31:16:0222015:7
4.	Уникальный учетный номер кадастрового квартала, в границах которого расположены здание, сооружение, объект незавершенного строительства	31:16:0222015
5.	Адрес здания, сооружения, объекта незавершенного строительства	Белгородская область, г. Белгород, ул. Губкина, гараж №21, ГСК "Дружба"
5.1.	Сведения о местоположении здания, сооружения, объекта незавершенного строительства (при отсутствии адреса) в структурированном в соответствии с федеральной информационной адресной системой виде	—
5.3.	Дополнительные сведения о местоположении	—
6.	Иные сведения	—

**3. Пояснения к сведениям об объекте недвижимости с кадастровым номером** 31:16:0124024:963 :

1.	—
----	---

**1. Сведения о характерных точках контура объекта недвижимости с кадастровым номером** 31:16:0101001:18964 :

Система координат		МСК-13 зона 1					Зона № 1	
Обозначение характерных точек границ	Содержатся в Едином государственном реестре недвижимости			Определены в ходе выполнения комплексных кадастровых работ			Метод определения координат	Формулы, примененные для расчета средней квадратической погрешности определения координат характерных точек (Mt), м, с подставленными в такие формулы значениями и итоговые (вычисленные) значения Mt, м
	координаты, м		Радиус, м	координаты, м		Радиус, м		
	X	Y	R	X	Y	R		
1	2	3	4	5	6	7	8	9
н5707О	—	—	—	392 646,97	1 329 168,20	—	Метод спутниковых геодезических измерений (определений)	$\sqrt{(m0^2 + m1^2)} = \sqrt{(0,07^2 + 0,07^2)} = 0,10$
н5708О	—	—	—	392 643,93	1 329 166,50	—		
н5709О	—	—	—	392 645,38	1 329 163,95	—		
н5710О	—	—	—	392 648,53	1 329 158,41	—		
н5711О	—	—	—	392 651,53	1 329 160,10	—		
н5707О	—	—	—	392 646,97	1 329 168,20	—		

813

**2. Сведения о характеристиках объекта недвижимости с кадастровым номером** 31:16:0101001:18964 :

№ п/п	Наименование характеристики	Значение характеристики
1	2	3
1.	Вид объекта недвижимости	Сооружение
2.	Ранее присвоенный государственный учетный номер (инвентарный) здания, сооружения, объекта незавершенного строительства	Инвентарный номер 52243, Условный номер 31:16:00 00 000:0000:052243-00/003:1001/Б
3.	Кадастровый номер земельного участка (земельных участков), в границах которого (которых) расположены здание, сооружение, объект незавершенного строительства	—
4.	Уникальный учетный номер кадастрового квартала, в границах которого расположены здание, сооружение, объект незавершенного строительства	31:16:0222012

1	2	3
5.	Адрес здания, сооружения, объекта незавершенного строительства	Белгородская область, г. Белгород, ул. Губкина, ГСК "Дружба", гараж № 252
5.1.	Сведения о местоположении здания, сооружения, объекта незавершенного строительства (при отсутствии адреса) в структурированном в соответствии с федеральной информационной адресной системой виде	—
5.3.	Дополнительные сведения о местоположении	—
6.	Иные сведения	—

**3. Пояснения к сведениям об объекте недвижимости с кадастровым номером** 31:16:0101001:18964 :

1. —

**1. Сведения о характерных точках контура объекта недвижимости с кадастровым номером** 31:16:0101001:4978 :

Система координат МСК-13 зона 1 Зона № 1

Обозначение характерных точек границ	Содержатся в Едином государственном реестре недвижимости			Определены в ходе выполнения комплексных кадастровых работ			Метод определения координат	Формулы, примененные для расчета средней квадратической погрешности определения координат характерных точек (Mt), м, с подставленными в такие формулы значениями и итоговые (вычисленные) значения Mt, м
	координаты, м		Радиус, м	координаты, м		Радиус, м		
	X	Y	R	X	Y	R		
1	2	3	4	5	6	7	8	9
н11886 О	—	—	—	392 511,43	1 329 062,69	—	Метод спутниковых геодезических измерений (определений)	$\sqrt{(m0^2 + m1^2)} = \sqrt{(0,07^2 + 0,07^2)}$ $= 0,10$
н11887 О	—	—	—	392 508,36	1 329 068,19	—		
н11888 О	—	—	—	392 505,63	1 329 066,67	—		
н11889 О	—	—	—	392 504,82	1 329 066,21	—		
н11890 О	—	—	—	392 507,88	1 329 060,71	—		
н11886 О	—	—	—	392 511,43	1 329 062,69	—		

**2. Сведения о характеристиках объекта недвижимости с кадастровым номером** 31:16:0101001:4978 :

№ п/п	Наименование характеристики	Значение характеристики
-------	-----------------------------	-------------------------

1	2	3
1.	Вид объекта недвижимости	Здание
2.	Ранее присвоенный государственный учетный номер (инвентарный) здания, сооружения, объекта незавершенного строительства	Инвентарный номер 45919, Условный номер 31:16:00 00 000:0000:045919-00/004:1001/Б, Условный номер 31:16:0000000:0000:045919-00/004:1001/Б
3.	Кадастровый номер земельного участка (земельных участков), в границах которого (которых) расположены здание, сооружение, объект незавершенного строительства	31:16:0222015:6
4.	Уникальный учетный номер кадастрового квартала, в границах которого расположены здание, сооружение, объект незавершенного строительства	31:16:0222015
5.	Адрес здания, сооружения, объекта незавершенного строительства	Российская Федерация, Белгородская обл., г. Белгород, ул. Губкина, гараж №19, ГСК "Дружба"
5.1.	Сведения о местоположении здания, сооружения, объекта незавершенного строительства (при отсутствии адреса) в структурированном в соответствии с федеральной информационной адресной системой виде	—
5.3.	Дополнительные сведения о местоположении	—
6.	Иные сведения	—

**3. Пояснения к сведениям об объекте недвижимости с кадастровым номером** 31:16:0101001:4978 :

1. —

**1. Сведения о характерных точках контура объекта недвижимости с кадастровым номером** 31:16:0106001:2905 :

Система координат МСК-13 зона 1 Зона № 1

Обозначение характерных точек границ	Содержатся в Едином государственном реестре недвижимости			Определены в ходе выполнения комплексных кадастровых работ			Метод определения координат	Формулы, примененные для расчета средней квадратической погрешности определения координат характерных точек (Mt), м, с подставленными в такие формулы значениями и итоговые (вычисленные) значения Mt, м
	координаты, м		Радиус, м	координаты, м		Радиус, м		
	X	Y	R	X	Y	R		
1	2	3	4	5	6	7	8	9
н98200	—	—	—	392 489,06	1 328 906,55	—	Метод спутниковых геодезических измерений (определений)	$\sqrt{(m0^2 + m1^2)} = \sqrt{(0,07^2 + 0,07^2)}$ $= 0,10$
н98210	—	—	—	392 484,36	1 328 905,15	—		

1	2	3	4	5	6	7	8	9
н98220	—	—	—	392 484,81	1 328 903,65	—	Метод спутниковых геодезических измерений (определений)	$\sqrt{(m0^2 + m1^2)} = \sqrt{(0,07^2 + 0,07^2)} = 0,10$
н98230	—	—	392 487,33	1 328 895,18	—			
н98240	—	—	392 492,03	1 328 896,58	—			
н98200	—	—	392 489,06	1 328 906,55	—			

**2. Сведения о характеристиках объекта недвижимости с кадастровым номером** 31:16:0106001:2905 :

№ п/п	Наименование характеристики	Значение характеристики
1	2	3
1.	Вид объекта недвижимости	Здание
2.	Ранее присвоенный государственный учетный номер (инвентарный) здания, сооружения, объекта незавершенного строительства	Инвентарный номер 48831, Кадастровый номер 31:16:00 00 000:0000:048831-00/004:1001/Б, Условный номер 31:16:0000000:0000:048831-00/004:1001/Б
3.	Кадастровый номер земельного участка (земельных участков), в границах которого (которых) расположены здание, сооружение, объект незавершенного строительства	31:16:0222015:44
4.	Уникальный учетный номер кадастрового квартала, в границах которого расположены здание, сооружение, объект незавершенного строительства	31:16:0222015
5.	Адрес здания, сооружения, объекта незавершенного строительства	Белгородская область, г. Белгород, ул. Губкина, гараж № 546 ГСК "Ветеран"
5.1.	Сведения о местоположении здания, сооружения, объекта незавершенного строительства (при отсутствии адреса) в структурированном в соответствии с федеральной информационной адресной системой виде	—
5.3.	Дополнительные сведения о местоположении	—
6.	Иные сведения	—

**3. Пояснения к сведениям об объекте недвижимости с кадастровым номером** 31:16:0106001:2905 :

1.	—
----	---



**1. Сведения о характерных точках контура объекта недвижимости с кадастровым номером** 31:16:0124024:1304 :

Система координат		МСК-13 зона 1					Зона № 1	
Обозначение характерных точек границ	Содержатся в Едином государственном реестре недвижимости			Определены в ходе выполнения комплексных кадастровых работ			Метод определения координат	Формулы, примененные для расчета средней квадратической погрешности определения координат характерных точек (Mt), м, с подставленными в такие формулы значениями и итоговые (вычисленные) значения Mt, м
	координаты, м		Радиус, м	координаты, м		Радиус, м		
	X	Y	R	X	Y	R		
1	2	3	4	5	6	7	8	9
н10141 О	—	—	—	392 499,33	1 329 070,60	—	Метод спутниковых геодезических измерений (определений)	$\sqrt{(m0^2 + m1^2)} = \sqrt{(0,07^2 + 0,07^2)}$ $= 0,10$
н10142 О	—	—	—	392 496,40	1 329 068,76	—		
н10143 О	—	—	—	392 499,62	1 329 063,32	—		
н10144 О	—	—	—	392 502,58	1 329 064,97	—		
н10141 О	—	—	—	392 499,33	1 329 070,60	—		

817

**2. Сведения о характеристиках объекта недвижимости с кадастровым номером** 31:16:0124024:1304 :

№ п/п	Наименование характеристики	Значение характеристики
1	2	3
1.	Вид объекта недвижимости	Сооружение
2.	Ранее присвоенный государственный учетный номер (инвентарный) здания, сооружения, объекта незавершенного строительства	Инвентарный номер 40689, Инвентарный номер 40689/4, Условный номер 31:16:0000000:0000:040689-00/004:1001/Б
3.	Кадастровый номер земельного участка (земельных участков), в границах которого (которых) расположены здание, сооружение, объект незавершенного строительства	31:16:0222015:9
4.	Уникальный учетный номер кадастрового квартала, в границах которого расположены здание, сооружение, объект незавершенного строительства	31:16:0222015

1	2	3
5.	Адрес здания, сооружения, объекта незавершенного строительства	Белгородская область, г. Белгород, ул. Губкина
5.1.	Сведения о местоположении здания, сооружения, объекта незавершенного строительства (при отсутствии адреса) в структурированном в соответствии с федеральной информационной адресной системой виде	—
5.3.	Дополнительные сведения о местоположении	—
6.	Иные сведения	—

**3. Пояснения к сведениям об объекте недвижимости с кадастровым номером** 31:16:0124024:1304 :

1. —

**1. Сведения о характерных точках контура объекта недвижимости с кадастровым номером** 31:16:0124024:1351 :

Система координат МСК-13 зона 1 Зона № 1

Обозначение характерных точек границ	Содержатся в Едином государственном реестре недвижимости			Определены в ходе выполнения комплексных кадастровых работ			Метод определения координат	Формулы, примененные для расчета средней квадратической погрешности определения координат характерных точек (Mt), м, с подставленными в такие формулы значениями и итоговые (вычисленные) значения Mt, м
	координаты, м		Радиус, м	координаты, м		Радиус, м		
	X	Y	R	X	Y	R		
1	2	3	4	5	6	7	8	9
н97980	—	—	—	392 485,29	1 329 026,40	—	Метод спутниковых геодезических измерений (определений)	$\sqrt{(m0^2 + m1^2)} = \sqrt{(0,07^2 + 0,07^2)} = 0,10$
н97990	—	—	—	392 484,37	1 329 030,10	—		
н98000	—	—	—	392 478,20	1 329 028,58	—		
н98010	—	—	—	392 479,11	1 329 024,87	—		
н97980	—	—	—	392 485,29	1 329 026,40	—		

**2. Сведения о характеристиках объекта недвижимости с кадастровым номером** 31:16:0124024:1351 :

№ п/п	Наименование характеристики	Значение характеристики
1	2	3
1.	Вид объекта недвижимости	Здание

1	2	3
2.	Ранее присвоенный государственный учетный номер (инвентарный) здания, сооружения, объекта незавершенного строительства	Инвентарный номер 46079, Кадастровый номер 31:16:00 00 000:0000:046079-00/004:0001/Б, Условный номер 31:16:0000000:0000:046079-00/004:1001/Б
3.	Кадастровый номер земельного участка (земельных участков), в границах которого (которых) расположены здание, сооружение, объект незавершенного строительства	31:16:0222015:30
4.	Уникальный учетный номер кадастрового квартала, в границах которого расположены здание, сооружение, объект незавершенного строительства	31:16:0222015
5.	Адрес здания, сооружения, объекта незавершенного строительства	Белгородская область, г. Белгород, ул. Губкина
5.1.	Сведения о местоположении здания, сооружения, объекта незавершенного строительства (при отсутствии адреса) в структурированном в соответствии с федеральной информационной адресной системой виде	—
5.3.	Дополнительные сведения о местоположении	—
6.	Иные сведения	—

**3. Пояснения к сведениям об объекте недвижимости с кадастровым номером** 31:16:0124024:1351 :

1. —

**1. Сведения о характерных точках контура объекта недвижимости с кадастровым номером** 31:16:0124024:2322 :

Система координат МСК-13 зона 1 Зона № 1

Обозначение характерных точек границ	Содержатся в Едином государственном реестре недвижимости			Определены в ходе выполнения комплексных кадастровых работ			Метод определения координат	Формулы, примененные для расчета средней квадратической погрешности определения координат характерных точек (Mt), м, с подставленными в такие формулы значениями и итоговые (вычисленные) значения Mt, м
	координаты, м		Радиус, м	координаты, м		Радиус, м		
	X	Y	R	X	Y	R		
1	2	3	4	5	6	7	8	9
н10130 О	—	—	—	392 489,63	1 329 050,85	—	Метод спутниковых геодезических измерений (определений)	$\sqrt{(m0^2 + m1^2)} = \sqrt{(0,07^2 + 0,07^2)}$ $= 0,10$
н10131 О	—	—	—	392 489,80	1 329 050,55	—		
н10132 О	—	—	—	392 492,96	1 329 052,41	—		

1	2	3	4	5	6	7	8	9
н10133 О	—	—	—	392 489,77	1 329 057,82	—	Метод спутниковых геодезических измерений (определений)	$\sqrt{(m0^2 + m1^2)} = \sqrt{(0,07^2 + 0,07^2)} = 0,10$
н10134 О	—	—	392 489,50	1 329 057,66	—			
н10135 О	—	—	—	392 486,61	1 329 055,97	—		
н10130 О	—	—	—	392 489,63	1 329 050,85	—		

**2. Сведения о характеристиках объекта недвижимости с кадастровым номером** 31:16:0124024:2322 :

№ п/п	Наименование характеристики	Значение характеристики
1	2	3
1.	Вид объекта недвижимости	Здание
2.	Ранее присвоенный государственный учетный номер (инвентарный) здания, сооружения, объекта незавершенного строительства	Инвентарный номер 45820, Условный номер 31:16:0000000:0000:045820-00/004:1001/Б
3.	Кадастровый номер земельного участка (земельных участков), в границах которого (которых) расположены здание, сооружение, объект незавершенного строительства	31:16:0222015:29
4.	Уникальный учетный номер кадастрового квартала, в границах которого расположены здание, сооружение, объект незавершенного строительства	31:16:0222015
5.	Адрес здания, сооружения, объекта незавершенного строительства	Белгородская (обл), Белгород (г.), Губкина (ул.), ГСК "Дружба", гараж №14
5.1.	Сведения о местоположении здания, сооружения, объекта незавершенного строительства (при отсутствии адреса) в структурированном в соответствии с федеральной информационной адресной системой виде	—
5.3.	Дополнительные сведения о местоположении	—
6.	Иные сведения	—

**3. Пояснения к сведениям об объекте недвижимости с кадастровым номером** 31:16:0124024:2322 :

1.	—
----	---

**1. Сведения о характерных точках контура объекта недвижимости с кадастровым номером** 31:16:0124024:736 :

Система координат		МСК-13 зона 1					Зона № 1	
Обозначение характерных точек границ	Содержатся в Едином государственном реестре недвижимости			Определены в ходе выполнения комплексных кадастровых работ			Метод определения координат	Формулы, примененные для расчета средней квадратической погрешности определения координат характерных точек (Mt), м, с подставленными в такие формулы значениями и итоговые (вычисленные) значения Mt, м
	координаты, м		Радиус, м	координаты, м		Радиус, м		
	X	Y	R	X	Y	R		
1	2	3	4	5	6	7	8	9
н62390	—	—	—	392 474,15	1 329 018,30	—	Метод спутниковых геодезических измерений (определений)	$\sqrt{(m0^2 + m1^2)} = \sqrt{(0,07^2 + 0,07^2)}$ $= 0,10$
н62400	—	—	—	392 474,91	1 329 015,16	—		
н62410	—	—	—	392 481,17	1 329 016,69	—		
н62420	—	—	—	392 480,40	1 329 019,83	—		
н62390	—	—	—	392 474,15	1 329 018,30	—		

821

**2. Сведения о характеристиках объекта недвижимости с кадастровым номером** 31:16:0124024:736 :

№ п/п	Наименование характеристики	Значение характеристики
1	2	3
1.	Вид объекта недвижимости	Сооружение
2.	Ранее присвоенный государственный учетный номер (инвентарный) здания, сооружения, объекта незавершенного строительства	Инвентарный номер 40629, Условный номер 31:16:0000000:0000:040629-00/004:1001/Б
3.	Кадастровый номер земельного участка (земельных участков), в границах которого (которых) расположены здание, сооружение, объект незавершенного строительства	31:16:0222015:16
4.	Уникальный учетный номер кадастрового квартала, в границах которого расположены здание, сооружение, объект незавершенного строительства	31:16:0222015

1	2	3
5.	Адрес здания, сооружения, объекта незавершенного строительства	Белгородская область, г. Белгород, ул. Губкина
5.1.	Сведения о местоположении здания, сооружения, объекта незавершенного строительства (при отсутствии адреса) в структурированном в соответствии с федеральной информационной адресной системой виде	—
5.3.	Дополнительные сведения о местоположении	—
6.	Иные сведения	—

**3. Пояснения к сведениям об объекте недвижимости с кадастровым номером** 31:16:0124024:736 :

1.	—
----	---

**1. Сведения о характерных точках контура объекта недвижимости с кадастровым номером** 31:16:0222002:49 :

Система координат	<u>МСК-13 зона 1</u>	Зона №	<u>1</u>
-------------------	----------------------	--------	----------

Обозначение характерных точек границ	Содержатся в Едином государственном реестре недвижимости			Определены в ходе выполнения комплексных кадастровых работ			Метод определения координат	Формулы, примененные для расчета средней квадратической погрешности определения координат характерных точек (Mt), м, с подставленными в такие формулы значениями и итоговые (вычисленные) значения Mt, м
	координаты, м		Радиус, м	координаты, м		Радиус, м		
	X	Y	R	X	Y	R		
1	2	3	4	5	6	7	8	9
н98680	—	—	—	392 479,91	1 328 858,93	—	Метод спутниковых геодезических измерений (определений)	$\sqrt{(m0^2 + m1^2)} = \sqrt{(0,07^2 + 0,07^2)} = 0,10$
н98690	—	—	—	392 476,91	1 328 866,07	—		
н98700	—	—	—	392 471,73	1 328 863,89	—		
н98710	—	—	—	392 474,73	1 328 856,75	—		
н98680	—	—	—	392 479,91	1 328 858,93	—		

**2. Сведения о характеристиках объекта недвижимости с кадастровым номером** 31:16:0222002:49 :

№ п/п	Наименование характеристики	Значение характеристики
1	2	3
1.	Вид объекта недвижимости	Здание

1	2	3
2.	Ранее присвоенный государственный учетный номер (инвентарный) здания, сооружения, объекта незавершенного строительства	Инвентарный номер 53840
3.	Кадастровый номер земельного участка (земельных участков), в границах которого (которых) расположены здание, сооружение, объект незавершенного строительства	31:16:0222015:100
4.	Уникальный учетный номер кадастрового квартала, в границах которого расположены здание, сооружение, объект незавершенного строительства	31:16:0222015
5.	Адрес здания, сооружения, объекта незавершенного строительства	Белгородская область, г. Белгород, ул. Губкина, ГСК"Ветеран", гараж № 80/1
5.1.	Сведения о местоположении здания, сооружения, объекта незавершенного строительства (при отсутствии адреса) в структурированном в соответствии с федеральной информационной адресной системой виде	—
5.3.	Дополнительные сведения о местоположении	—
6.	Иные сведения	—

**3. Пояснения к сведениям об объекте недвижимости с кадастровым номером** 31:16:0222002:49 :

1. —

**1. Сведения о характерных точках контура объекта недвижимости с кадастровым номером** 31:16:0222008:220 :

Система координат МСК-13 зона 1 Зона № 1

Обозначение характерных точек границ	Содержатся в Едином государственном реестре недвижимости			Определены в ходе выполнения комплексных кадастровых работ			Метод определения координат	Формулы, примененные для расчета средней квадратической погрешности определения координат характерных точек (Mt), м, с подставленными в такие формулы значениями и итоговые (вычисленные) значения Mt, м
	координаты, м		Радиус, м	координаты, м		Радиус, м		
	X	Y	R	X	Y	R		
1	2	3	4	5	6	7	8	9
н59370	—	—	—	392 539,16	1 329 129,06	—	Метод спутниковых геодезических измерений (определений)	$\sqrt{(m0^2 + m1^2)} = \sqrt{(0,07^2 + 0,07^2)}$ $= 0,10$
н59380	—	—	—	392 535,46	1 329 129,20	—		
н59390	—	—	—	392 535,49	1 329 125,55	—		

1	2	3	4	5	6	7	8	9
н59400	—	—	—	392 535,45	1 329 119,16	—	Метод спутниковых геодезических измерений (определений)	$\sqrt{(m_0^2 + m_1^2)} = \sqrt{(0,07^2 + 0,07^2)}$ $= 0,10$
н59410	—	—	—	392 539,14	1 329 119,06	—		
н20593 О	—	—	—	392 539,14	1 329 119,23	—		
н59420	—	—	—	392 539,18	1 329 125,82	—		
н59370	—	—	—	392 539,16	1 329 129,06	—		

**2. Сведения о характеристиках объекта недвижимости с кадастровым номером** 31:16:0222008:220 :

№ п/п	Наименование характеристики	Значение характеристики
1	2	3
1.	Вид объекта недвижимости	Здание
2.	Ранее присвоенный государственный учетный номер (инвентарный) здания, сооружения, объекта незавершенного строительства	Инвентарный номер 24656, Кадастровый номер 31:16:00:00:24656/1/23:1001/Б, Условный номер 31:16:00:00:24656/2/23:1001/Б
3.	Кадастровый номер земельного участка (земельных участков), в границах которого (которых) расположены здание, сооружение, объект незавершенного строительства	31:16:0222014:26
4.	Уникальный учетный номер кадастрового квартала, в границах которого расположены здание, сооружение, объект незавершенного строительства	31:16:0222014
5.	Адрес здания, сооружения, объекта незавершенного строительства	Белгородская область, г. Белгород, ул. Губкина, ГСК Дружба, гараж № 218, уч. 3
5.1.	Сведения о местоположении здания, сооружения, объекта незавершенного строительства (при отсутствии адреса) в структурированном в соответствии с федеральной информационной адресной системой виде	—
5.3.	Дополнительные сведения о местоположении	—
6.	Иные сведения	—

**3. Пояснения к сведениям об объекте недвижимости с кадастровым номером** 31:16:0222008:220 :

1.	—
----	---



**1. Сведения о характерных точках контура объекта недвижимости с кадастровым номером** 31:16:0222015:57 :

Система координат		МСК-13 зона 1					Зона № 1	
Обозначение характерных точек границ	Содержатся в Едином государственном реестре недвижимости			Определены в ходе выполнения комплексных кадастровых работ			Метод определения координат	Формулы, примененные для расчета средней квадратической погрешности определения координат характерных точек (Mt), м, с подставленными в такие формулы значениями и итоговые (вычисленные) значения Mt, м
	координаты, м		Радиус, м	координаты, м		Радиус, м		
	X	Y	R	X	Y	R		
1	2	3	4	5	6	7	8	9
н38740	—	—	—	392 494,00	1 328 928,80	—	Метод спутниковых геодезических измерений (определений)	$\sqrt{(m0^2 + m1^2)} = \sqrt{(0,07^2 + 0,07^2)}$ $= 0,10$
н43130	—	—	—	392 484,67	1 328 928,37	—		
н43160	—	—	—	392 484,79	1 328 923,48	—		
н38810	—	—	—	392 494,23	1 328 923,77	—		
н38740	—	—	—	392 494,00	1 328 928,80	—		

825

**2. Сведения о характеристиках объекта недвижимости с кадастровым номером** 31:16:0222015:57 :

№ п/п	Наименование характеристики	Значение характеристики
1	2	3
1.	Вид объекта недвижимости	Здание
2.	Ранее присвоенный государственный учетный номер (инвентарный) здания, сооружения, объекта незавершенного строительства	Инвентарный номер 45784, Кадастровый номер 31:16:0000000:0000:045784-00/004:1001/Б, Условный номер 31:16:0000000:0000:045784-00/004:1001/Б
3.	Кадастровый номер земельного участка (земельных участков), в границах которого (которых) расположены здание, сооружение, объект незавершенного строительства	—
4.	Уникальный учетный номер кадастрового квартала, в границах которого расположены здание, сооружение, объект незавершенного строительства	31:16:0222015

1	2	3
5.	Адрес здания, сооружения, объекта незавершенного строительства	—
5.1.	Сведения о местоположении здания, сооружения, объекта незавершенного строительства (при отсутствии адреса) в структурированном в соответствии с федеральной информационной адресной системой виде	Российская Федерация, Белгородская область, Белгород г, Губкина ул
5.3.	Дополнительные сведения о местоположении	—
6.	Иные сведения	—

**3. Пояснения к сведениям об объекте недвижимости с кадастровым номером 31:16:0222015:57 :**

1.	—
----	---

**1. Сведения о характерных точках контура объекта недвижимости с кадастровым номером 31:16:0106001:2994 :**

Система координат	<u>МСК-13 зона 1</u>	Зона №	<u>1</u>
-------------------	----------------------	--------	----------

Обозначение характерных точек границ	Содержатся в Едином государственном реестре недвижимости			Определены в ходе выполнения комплексных кадастровых работ			Метод определения координат	Формулы, примененные для расчета средней квадратической погрешности определения координат характерных точек (Mt), м, с подставленными в такие формулы значениями и итоговые (вычисленные) значения Mt, м
	координаты, м		Радиус, м	координаты, м		Радиус, м		
	X	Y	R	X	Y	R		
1	2	3	4	5	6	7	8	9
н62960	—	—	—	392 488,14	1 328 986,08	—	Метод спутниковых геодезических измерений (определений)	$\sqrt{(m0^2 + m1^2)} = \sqrt{(0,07^2 + 0,07^2)}$ $= 0,10$
н62970	—	—	—	392 487,48	1 328 989,09	—		
н62980	—	—	—	392 481,08	1 328 987,83	—		
н62990	—	—	—	392 480,11	1 328 987,64	—		
н63000	—	—	—	392 480,84	1 328 983,53	—		
н63010	—	—	—	392 486,34	1 328 984,32	—		
н63020	—	—	—	392 486,70	1 328 981,78	—		

1	2	3	4	5	6	7	8	9
н63030	—	—	—	392 488,99	1 328 982,11	—	Метод спутниковых геодезических измерений (определений)	$\sqrt{(m0^2 + m1^2)} = \sqrt{(0,07^2 + 0,07^2)} = 0,10$
н80750	—	—	392 488,95	1 328 982,34	—			
н62960	—	—	—	392 488,14	1 328 986,08	—		

**2. Сведения о характеристиках объекта недвижимости с кадастровым номером** 31:16:0106001:2994 :

№ п/п	Наименование характеристики	Значение характеристики
1	2	3
1.	Вид объекта недвижимости	Здание
2.	Ранее присвоенный государственный учетный номер (инвентарный) здания, сооружения, объекта незавершенного строительства	Инвентарный номер 48563, Условный номер 31:16:0000000:0000:048563-00/004:1001/Б
3.	Кадастровый номер земельного участка (земельных участков), в границах которого (которых) расположены здание, сооружение, объект незавершенного строительства	—
4.	Уникальный учетный номер кадастрового квартала, в границах которого расположены здание, сооружение, объект незавершенного строительства	31:16:0106001
5.	Адрес здания, сооружения, объекта незавершенного строительства	Белгородская область, г Белгород, ул Губкина
5.1.	Сведения о местоположении здания, сооружения, объекта незавершенного строительства (при отсутствии адреса) в структурированном в соответствии с федеральной информационной адресной системой виде	—
5.3.	Дополнительные сведения о местоположении	—
6.	Иные сведения	—

**3. Пояснения к сведениям об объекте недвижимости с кадастровым номером** 31:16:0106001:2994 :

1.	—
----	---

**1. Сведения о характерных точках контура объекта недвижимости с кадастровым номером** 31:16:0222002:47 :

Система координат		МСК-13 зона 1					Зона № 1	
Обозначение характерных точек границ	Содержатся в Едином государственном реестре недвижимости			Определены в ходе выполнения комплексных кадастровых работ			Метод определения координат	Формулы, примененные для расчета средней квадратической погрешности определения координат характерных точек (Mt), м, с подставленными в такие формулы значениями и итоговые (вычисленные) значения Mt, м
	координаты, м		Радиус, м	координаты, м		Радиус, м		
	X	Y	R	X	Y	R		
1	2	3	4	5	6	7	8	9
н98520	—	—	—	392 491,03	1 328 871,08	—	Метод спутниковых геодезических измерений (определений)	$\sqrt{(m0^2 + m1^2)} = \sqrt{(0,07^2 + 0,07^2)} = 0,10$
н98530	—	—	—	392 489,71	1 328 875,58	—		
н98540	—	—	—	392 480,42	1 328 872,87	—		
н98550	—	—	—	392 481,74	1 328 868,35	—		
н98520	—	—	—	392 491,03	1 328 871,08	—		

828

**2. Сведения о характеристиках объекта недвижимости с кадастровым номером** 31:16:0222002:47 :

№ п/п	Наименование характеристики	Значение характеристики
1	2	3
1.	Вид объекта недвижимости	Здание
2.	Ранее присвоенный государственный учетный номер (инвентарный) здания, сооружения, объекта незавершенного строительства	Инвентарный номер 53903
3.	Кадастровый номер земельного участка (земельных участков), в границах которого (которых) расположены здание, сооружение, объект незавершенного строительства	31:16:0222015:98
4.	Уникальный учетный номер кадастрового квартала, в границах которого расположены здание, сооружение, объект незавершенного строительства	31:16:0222015

1	2	3
5.	Адрес здания, сооружения, объекта незавершенного строительства	Белгородская обл., г. Белгород, ул. Губкина, строение № 72
5.1.	Сведения о местоположении здания, сооружения, объекта незавершенного строительства (при отсутствии адреса) в структурированном в соответствии с федеральной информационной адресной системой виде	—
5.3.	Дополнительные сведения о местоположении	—
6.	Иные сведения	—

**3. Пояснения к сведениям об объекте недвижимости с кадастровым номером** 31:16:0222002:47 :

1.	—
----	---

**1. Сведения о характерных точках контура объекта недвижимости с кадастровым номером** 31:16:0101001:2787 :

Система координат	<u>МСК-13 зона 1</u>	Зона №	<u>1</u>
-------------------	----------------------	--------	----------

Обозначение характерных точек границ	Содержатся в Едином государственном реестре недвижимости			Определены в ходе выполнения комплексных кадастровых работ			Метод определения координат	Формулы, примененные для расчета средней квадратической погрешности определения координат характерных точек (Mt), м, с подставленными в такие формулы значениями и итоговые (вычисленные) значения Mt, м
	координаты, м		Радиус, м	координаты, м		Радиус, м		
	X	Y	R	X	Y	R		
1	2	3	4	5	6	7	8	9
н60720	—	—	—	392 519,31	1 329 084,45	—	Метод спутниковых геодезических измерений (определений)	$\sqrt{(m0^2 + m1^2)} = \sqrt{(0,07^2 + 0,07^2)} = 0,10$
н60730	—	—	—	392 523,17	1 329 085,56	—		
н60740	—	—	—	392 521,50	1 329 091,89	—		
н60750	—	—	—	392 517,67	1 329 090,65	—		
н60720	—	—	—	392 519,31	1 329 084,45	—		

**2. Сведения о характеристиках объекта недвижимости с кадастровым номером** 31:16:0101001:2787 :

№ п/п	Наименование характеристики	Значение характеристики
1	2	3
1.	Вид объекта недвижимости	Сооружение

1	2	3
2.	Ранее присвоенный государственный учетный номер (инвентарный) здания, сооружения, объекта незавершенного строительства	—
3.	Кадастровый номер земельного участка (земельных участков), в границах которого (которых) расположены здание, сооружение, объект незавершенного строительства	31:16:0222014:222
4.	Уникальный учетный номер кадастрового квартала, в границах которого расположены здание, сооружение, объект незавершенного строительства	31:16:0222014
5.	Адрес здания, сооружения, объекта незавершенного строительства	—
5.1.	Сведения о местоположении здания, сооружения, объекта незавершенного строительства (при отсутствии адреса) в структурированном в соответствии с федеральной информационной адресной системой виде	308000, Российская Федерация, Белгородская область, Белгород г, Губкина ул, гараж 197
5.3.	Дополнительные сведения о местоположении	—
6.	Иные сведения	—

**3. Пояснения к сведениям об объекте недвижимости с кадастровым номером 31:16:0101001:2787 :**

1.	—
----	---

**1. Сведения о характерных точках контура объекта недвижимости с кадастровым номером 31:16:0222001:75 :**

Система координат МСК-13 зона 1 Зона № 1

Обозначение характерных точек границ	Содержатся в Едином государственном реестре недвижимости			Определены в ходе выполнения комплексных кадастровых работ			Метод определения координат	Формулы, примененные для расчета средней квадратической погрешности определения координат характерных точек (Mt), м, с подставленными в такие формулы значениями и итоговые (вычисленные) значения Mt, м
	координаты, м		Радиус, м	координаты, м		Радиус, м		
	X	Y	R	X	Y	R		
1	2	3	4	5	6	7	8	9
н60940	—	—	—	392 545,78	1 329 091,56	—	Метод спутниковых геодезических измерений (определений)	$\sqrt{(m0^2 + m1^2)} = \sqrt{(0,07^2 + 0,07^2)}$ $= 0,10$
н60950	—	—	—	392 549,23	1 329 092,57	—		
н60960	—	—	—	392 547,41	1 329 099,13	—		

1	2	3	4	5	6	7	8	9
н10166 О	—	—	—	392 544,24	1 329 098,25	—	Метод спутниковых геодезических измерений (определений)	$\sqrt{(m_0^2 + m_1^2)} = \sqrt{(0,07^2 + 0,07^2)} = 0,10$
н60970	—	—	392 543,94	1 329 098,16	—			
н60940	—	—	392 545,78	1 329 091,56	—			

**2. Сведения о характеристиках объекта недвижимости с кадастровым номером** 31:16:0222001:75 :

№ п/п	Наименование характеристики	Значение характеристики
1	2	3
1.	Вид объекта недвижимости	Здание
2.	Ранее присвоенный государственный учетный номер (инвентарный) здания, сооружения, объекта незавершенного строительства	—
3.	Кадастровый номер земельного участка (земельных участков), в границах которого (которых) расположены здание, сооружение, объект незавершенного строительства	—
4.	Уникальный учетный номер кадастрового квартала, в границах которого расположены здание, сооружение, объект незавершенного строительства	31:16:0222014
5.	Адрес здания, сооружения, объекта незавершенного строительства	—
5.1.	Сведения о местоположении здания, сооружения, объекта незавершенного строительства (при отсутствии адреса) в структурированном в соответствии с федеральной информационной адресной системой виде	Российская Федерация, Белгородская область, Белгород г
5.3.	Дополнительные сведения о местоположении	—
6.	Иные сведения	—

**3. Пояснения к сведениям об объекте недвижимости с кадастровым номером** 31:16:0222001:75 :

1.	—
----	---

**1. Сведения о характерных точках контура объекта недвижимости с кадастровым номером** 31:16:0113011:57 :

Система координат		МСК-13 зона 1					Зона № 1	
Обозначение характерных точек границ	Содержатся в Едином государственном реестре недвижимости			Определены в ходе выполнения комплексных кадастровых работ			Метод определения координат	Формулы, примененные для расчета средней квадратической погрешности определения координат характерных точек (Mt), м, с подставленными в такие формулы значениями и итоговые (вычисленные) значения Mt, м
	координаты, м		Радиус, м	координаты, м		Радиус, м		
	X	Y	R	X	Y	R		
1	2	3	4	5	6	7	8	9
н81980	—	—	—	392 487,43	1 329 001,94	—	Метод спутниковых геодезических измерений (определений)	$\sqrt{(m0^2 + m1^2)} = \sqrt{(0,07^2 + 0,07^2)} = 0,10$
н81990	—	—	—	392 486,31	1 329 006,12	—		
н82010	—	—	—	392 484,36	1 329 005,61	—		
н82020	—	—	—	392 477,82	1 329 003,87	—		
н82030	—	—	—	392 478,83	1 329 000,02	—		
н82040	—	—	—	392 484,84	1 329 001,32	—		
н81980	—	—	—	392 487,43	1 329 001,94	—		

832

**2. Сведения о характеристиках объекта недвижимости с кадастровым номером** 31:16:0113011:57 :

№ п/п	Наименование характеристики	Значение характеристики
1	2	3
1.	Вид объекта недвижимости	Здание
2.	Ранее присвоенный государственный учетный номер (инвентарный) здания, сооружения, объекта незавершенного строительства	—
3.	Кадастровый номер земельного участка (земельных участков), в границах которого (которых) расположены здание, сооружение, объект незавершенного строительства	—



1	2	3
4.	Уникальный учетный номер кадастрового квартала, в границах которого расположены здание, сооружение, объект незавершенного строительства	31:16:0222015, 31:16:0222013
5.	Адрес здания, сооружения, объекта незавершенного строительства	—
5.1.	Сведения о местоположении здания, сооружения, объекта незавершенного строительства (при отсутствии адреса) в структурированном в соответствии с федеральной информационной адресной системой виде	Российская Федерация, Белгородская область, Белгород г
5.3.	Дополнительные сведения о местоположении	—
6.	Иные сведения	—

**3. Пояснения к сведениям об объекте недвижимости с кадастровым номером** 31:16:0113011:57 :

1.	—
----	---

**1. Сведения о характерных точках контура объекта недвижимости с кадастровым номером** 31:16:0101001:5040 :

833

Система координат МСК-13 зона 1 Зона № 1

Обозначение характерных точек границ	Содержатся в Едином государственном реестре недвижимости			Определены в ходе выполнения комплексных кадастровых работ			Метод определения координат	Формулы, примененные для расчета средней квадратической погрешности определения координат характерных точек (Mt), м, с подставленными в такие формулы значениями и итоговые (вычисленные) значения Mt, м
	координаты, м		Радиус, м	координаты, м		Радиус, м		
	X	Y	R	X	Y	R		
1	2	3	4	5	6	7	8	9
н82170	—	—	—	392 489,59	1 329 011,38	—	Метод спутниковых геодезических измерений (определений)	$\sqrt{(m0^2 + m1^2)} = \sqrt{(0,07^2 + 0,07^2)} = 0,10$
н82180	—	—	—	392 483,34	1 329 009,93	—		
н82190	—	—	—	392 484,36	1 329 005,61	—		
н82200	—	—	—	392 486,31	1 329 006,12	—		
н82230	—	—	—	392 490,68	1 329 007,18	—		
н82170	—	—	—	392 489,59	1 329 011,38	—		

**2. Сведения о характеристиках объекта недвижимости с кадастровым номером** 31:16:0101001:5040 :

№ п/п	Наименование характеристики	Значение характеристики
1	2	3
1.	Вид объекта недвижимости	Здание
2.	Ранее присвоенный государственный учетный номер (инвентарный) здания, сооружения, объекта незавершенного строительства	Инвентарный номер 47505, Условный номер 31:16:00 00 000:0000:047505-00/004:1001/Б, Условный номер 31:16:0000000:0000:047505-00/004:1001/Б
3.	Кадастровый номер земельного участка (земельных участков), в границах которого (которых) расположены здание, сооружение, объект незавершенного строительства	31:16:0222015:39
4.	Уникальный учетный номер кадастрового квартала, в границах которого расположены здание, сооружение, объект незавершенного строительства	31:16:0222015, 31:16:0222013
5.	Адрес здания, сооружения, объекта незавершенного строительства	Российская Федерация, Белгородская обл., г. Белгород, ул. Губкина, гараж №237, ГСК "Ветеран"
5.1.	Сведения о местоположении здания, сооружения, объекта незавершенного строительства (при отсутствии адреса) в структурированном в соответствии с федеральной информационной адресной системой виде	—
5.3.	Дополнительные сведения о местоположении	—
6.	Иные сведения	—

834

**3. Пояснения к сведениям об объекте недвижимости с кадастровым номером** 31:16:0101001:5040 :

1.	—
----	---

**1. Сведения о характерных точках контура объекта недвижимости с кадастровым номером** 31:16:0222009:145 :

Система координат		МСК-13 зона 1					Зона №		1	
Обозначение характерных точек границ	Содержатся в Едином государственном реестре недвижимости			Определены в ходе выполнения комплексных кадастровых работ			Метод определения координат	Формулы, примененные для расчета средней квадратической погрешности определения координат характерных точек (Mt), м, с подставленными в такие формулы значениями и итоговые (вычисленные) значения Mt, м		
	координаты, м		Радиус, м	координаты, м		Радиус, м				
	X	Y	R	X	Y	R				
1	2	3	4	5	6	7	8	9		
н22797 О	—	—	—	392 489,59	1 329 011,38	—	Метод спутниковых геодезических измерений (определений)	$\sqrt{(m0^2 + m1^2)} = \sqrt{(0,07^2 + 0,07^2)} = 0,10$		

1	2	3	4	5	6	7	8	9
н22798 О	—	—	—	392 483,34	1 329 009,93	—	Метод спутниковых геодезических измерений (определений)	$\sqrt{(m_0^2 + m_1^2)} = \sqrt{(0,07^2 + 0,07^2)} = 0,10$
н22799 О	—	—	—	392 484,36	1 329 005,61	—		
н22800 О	—	—	—	392 486,31	1 329 006,12	—		
н22801 О	—	—	—	392 490,68	1 329 007,18	—		
н22797 О	—	—	—	392 489,59	1 329 011,38	—		

**2. Сведения о характеристиках объекта недвижимости с кадастровым номером** 31:16:0222009:145 :

№ п/п	Наименование характеристики	Значение характеристики
1	2	3
1.	Вид объекта недвижимости	Здание
2.	Ранее присвоенный государственный учетный номер (инвентарный) здания, сооружения, объекта незавершенного строительства	—
3.	Кадастровый номер земельного участка (земельных участков), в границах которого (которых) расположены здание, сооружение, объект незавершенного строительства	31:16:0222015:39
4.	Уникальный учетный номер кадастрового квартала, в границах которого расположены здание, сооружение, объект незавершенного строительства	31:16:0222015, 31:16:0222013
5.	Адрес здания, сооружения, объекта незавершенного строительства	—
5.1.	Сведения о местоположении здания, сооружения, объекта незавершенного строительства (при отсутствии адреса) в структурированном в соответствии с федеральной информационной адресной системой виде	Российская Федерация, Белгородская область, Белгород г, Губкина ул, д 1
5.3.	Дополнительные сведения о местоположении	—
6.	Иные сведения	—

**3. Пояснения к сведениям об объекте недвижимости с кадастровым номером** 31:16:0222009:145 :

1.	—
----	---

**1. Сведения о характерных точках контура объекта недвижимости с кадастровым номером** 31:16:0101001:4812 :

Система координат		МСК-13 зона 1					Зона № 1	
Обозначение характерных точек границ	Содержатся в Едином государственном реестре недвижимости			Определены в ходе выполнения комплексных кадастровых работ			Метод определения координат	Формулы, примененные для расчета средней квадратической погрешности определения координат характерных точек (Mt), м, с подставленными в такие формулы значениями и итоговые (вычисленные) значения Mt, м
	координаты, м		Радиус, м	координаты, м		Радиус, м		
	X	Y	R	X	Y	R		
1	2	3	4	5	6	7	8	9
н7243О	—	—	—	392 457,61	1 328 948,59	—	Метод спутниковых геодезических измерений (определений)	$\sqrt{(m0^2 + m1^2)} = \sqrt{(0,07^2 + 0,07^2)} = 0,10$
н7242О	—	—	—	392 460,66	1 328 949,53	—		
н7302О	—	—	—	392 463,54	1 328 950,35	—		
н7303О	—	—	—	392 464,82	1 328 946,32	—		
н7304О	—	—	—	392 458,86	1 328 944,49	—		
н7243О	—	—	—	392 457,61	1 328 948,59	—		

836

**2. Сведения о характеристиках объекта недвижимости с кадастровым номером** 31:16:0101001:4812 :

№ п/п	Наименование характеристики	Значение характеристики
1	2	3
1.	Вид объекта недвижимости	Сооружение
2.	Ранее присвоенный государственный учетный номер (инвентарный) здания, сооружения, объекта незавершенного строительства	Инвентарный номер 46303, Условный номер 31:16:00 00 000:0000:046303-00/004:1001/Б, Условный номер 31:16:0000000:0000:046303-00/004:1001/Б
3.	Кадастровый номер земельного участка (земельных участков), в границах которого (которых) расположены здание, сооружение, объект незавершенного строительства	—
4.	Уникальный учетный номер кадастрового квартала, в границах которого расположены здание, сооружение, объект незавершенного строительства	31:16:0222016, 31:16:0222019

1	2	3
5.	Адрес здания, сооружения, объекта незавершенного строительства	Российская Федерация, Белгородская обл., г. Белгород, ул. Губкина, гараж № 68а, ГСК "Дружба"
5.1.	Сведения о местоположении здания, сооружения, объекта незавершенного строительства (при отсутствии адреса) в структурированном в соответствии с федеральной информационной адресной системой виде	—
5.3.	Дополнительные сведения о местоположении	—
6.	Иные сведения	—

**3. Пояснения к сведениям об объекте недвижимости с кадастровым номером** 31:16:0101001:4812 :

1.	—
----	---

**1. Сведения о характерных точках контура объекта недвижимости с кадастровым номером** 31:16:0124024:957 :

Система координат МСК-13 зона 1 Зона № 1

Обозначение характерных точек границ	Содержатся в Едином государственном реестре недвижимости			Определены в ходе выполнения комплексных кадастровых работ			Метод определения координат	Формулы, примененные для расчета средней квадратической погрешности определения координат характерных точек (Mt), м, с подставленными в такие формулы значениями и итоговые (вычисленные) значения Mt, м
	координаты, м		Радиус, м	координаты, м		Радиус, м		
	X	Y	R	X	Y	R		
1	2	3	4	5	6	7	8	9
н95390	—	—	—	392 543,17	1 329 075,37	—	Метод спутниковых геодезических измерений (определений)	$\sqrt{(m0^2 + m1^2)} = \sqrt{(0,07^2 + 0,07^2)} = 0,10$
н95400	—	—	—	392 546,36	1 329 076,32	—		
н95410	—	—	—	392 544,60	1 329 082,04	—		
н95420	—	—	—	392 541,44	1 329 081,28	—		
н95390	—	—	—	392 543,17	1 329 075,37	—		

**2. Сведения о характеристиках объекта недвижимости с кадастровым номером** 31:16:0124024:957 :

№ п/п	Наименование характеристики	Значение характеристики
1	2	3
1.	Вид объекта недвижимости	Здание

1	2	3
2.	Ранее присвоенный государственный учетный номер (инвентарный) здания, сооружения, объекта незавершенного строительства	Инвентарный номер 46023, Инвентарный номер 46023_4, Кадастровый номер 31:16:0000000:0000:046023-00/004:1001/Б, Условный номер 31:16:0000000:0000:046023-00/004:1001/Б
3.	Кадастровый номер земельного участка (земельных участков), в границах которого (которых) расположены здание, сооружение, объект незавершенного строительства	—
4.	Уникальный учетный номер кадастрового квартала, в границах которого расположены здание, сооружение, объект незавершенного строительства	31:16:0222014
5.	Адрес здания, сооружения, объекта незавершенного строительства	Белгородская область, г. Белгород, ул. Губкина, гараж №150, ГСК "Дружба"
5.1.	Сведения о местоположении здания, сооружения, объекта незавершенного строительства (при отсутствии адреса) в структурированном в соответствии с федеральной информационной адресной системой виде	—
5.3.	Дополнительные сведения о местоположении	—
6.	Иные сведения	—
<b>3. Пояснения к сведениям об объекте недвижимости с кадастровым номером</b>		<b>31:16:0124024:957</b> :
1.		—

**Сведения о зданиях, сооружениях, объектах незавершенного строительства,  
необходимые для исправления реестровых ошибок в сведениях об описании их местоположения**

**1. Сведения о характерных точках контура** \_\_\_\_\_ здания \_\_\_\_\_  
 \_\_\_\_\_ вид объекта недвижимости (здание, сооружение, объект незавершенного строительства)  
 с кадастровым номером 31:16:0222012:68 \_\_\_\_\_ :

Система координат \_\_\_\_\_ МСК-13 зона 1 \_\_\_\_\_ Зона № 1 \_\_\_\_\_

Обозначение характерных точек границ	Содержатся в Едином государственном реестре недвижимости			Определены в ходе выполнения комплексных кадастровых работ			Метод определения координат	Формулы, примененные для расчета средней квадратической погрешности определения координат характерных точек (Mt), м, с подставленными в такие формулы значениями и итоговые (вычисленные) значения Mt, м
	координаты, м		Радиус, м	координаты, м		Радиус, м		
	X	Y	R	X	Y	R		
1	2	3	4	5	6	7	8	9
59/н700 00	392 652,52	1 329 139,23	—	392 652,92	1 329 139,67	—	Метод спутниковых геодезических измерений (определений)	$\sqrt{(m_0^2 + m_1^2)} = \sqrt{(0,07^2 + 0,07^2)} = 0,10$
н11207 0	—	—	—	392 651,76	1 329 141,74	—		
56/н699 70	392 648,31	1 329 147,18	—	392 648,62	1 329 147,33	—		
57/н699 80	392 645,48	1 329 145,69	—	392 645,55	1 329 145,81	—		
58/н699 90	392 649,69	1 329 137,73	—	392 650,11	1 329 137,99	—		
59/н700 00	392 652,52	1 329 139,23	—	392 652,92	1 329 139,67	—		

839

**2. Иные сведения об объекте недвижимости с кадастровым номером** \_\_\_\_\_ 31:16:0222012:68 \_\_\_\_\_ :

1. При выполнении комплексных кадастровых работ было выявлено, что при съемке объекта капитального строительства была допущена ошибка в определении координат характерных точек его границ. Подрядчиком комплексных кадастровых работ были произведены повторные определения координат всех точек границ данного объекта недвижимости, позволяющие идентифицировать их фактическое местоположение на местности. Повторные измерения подтвердили наличие ошибки в местоположении границ объекта капитального строительства. Объект капитального строительства расположен на земельном участке с кадастровым номером \_\_\_\_\_

**3. Пояснения к сведениям об объекте недвижимости с кадастровым номером** \_\_\_\_\_ 31:16:0222012:68 \_\_\_\_\_ :

1. \_\_\_\_\_

<b>1. Сведения о характерных точках контура</b> _____ здания _____								
с кадастровым номером _____ 31:16:0222014:66 _____ :								
Система координат _____ МСК-13 зона 1 _____								Зона № _____ 1 _____
Обозначение характерных точек границ	Содержатся в Едином государственном реестре недвижимости			Определены в ходе выполнения комплексных кадастровых работ			Метод определения координат	Формулы, примененные для расчета средней квадратической погрешности определения координат характерных точек (Mt), м, с подставленными в такие формулы значениями и итоговые (вычисленные) значения Mt, м
	координаты, м		Радиус, м	координаты, м		Радиус, м		
	X	Y	R	X	Y	R		
1	2	3	4	5	6	7	8	9
416/н58 72О	392 594,34	1 329 122,74	—	392 594,35	1 329 122,57	—	Метод спутниковых геодезических измерений (определений)	$\sqrt{(m0^2 + m1^2)} = \sqrt{(0,07^2 + 0,07^2)} = 0,10$
413/н58 69О	392 597,11	1 329 124,88	—	392 598,14	1 329 125,32	—		
414/н58 70О	392 592,56	1 329 132,10	—	392 594,08	1 329 130,57	—		
н22735 О	—	—	—	392 591,11	1 329 128,51	—		
415	392 589,35	1 329 129,68	—	—	—	—	—	—
416/н58 72О	392 594,34	1 329 122,74	—	392 594,35	1 329 122,57	—	Метод спутниковых геодезических измерений (определений)	$\sqrt{(m0^2 + m1^2)} = \sqrt{(0,07^2 + 0,07^2)} = 0,10$
<b>2. Другие сведения об объекте недвижимости с кадастровым номером</b> _____ 31:16:0222014:66 _____ :								
1.	При выполнении комплексных кадастровых работ было выявлено, что при съемке объекта капитального строительства была допущена ошибка в определении координат характерных точек его границ. Подрядчиком комплексных кадастровых работ были произведены повторные определения координат всех точек границ данного объекта недвижимости, позволяющие идентифицировать их фактическое местоположение на местности. Повторные измерения подтвердили наличие ошибки в местоположении границ объекта капитального строительства.							
<b>3. Пояснения к сведениям об объекте недвижимости с кадастровым номером</b> _____ 31:16:0222014:66 _____ :								
1.	—							



<b>1. Сведения о характерных точках контура</b> _____ здания _____								
с кадастровым номером _____ 31:16:0222012:71 _____ : _____								
Система координат _____ МСК-13 зона 1 _____							Зона № _____ 1 _____	
Обозначение характерных точек границ	Содержатся в Едином государственном реестре недвижимости			Определены в ходе выполнения комплексных кадастровых работ			Метод определения координат	Формулы, примененные для расчета средней квадратической погрешности определения координат характерных точек (Mt), м, с подставленными в такие формулы значениями и итоговые (вычисленные) значения Mt, м
	координаты, м		Радиус, м	координаты, м		Радиус, м		
	X	Y	R	X	Y	R		
1	2	3	4	5	6	7	8	9
1069/н5 727О	392 688,17	1 329 157,06	—	392 688,44	1 329 157,40	—	Метод спутниковых геодезических измерений (определений)	$\sqrt{(m_0^2 + m_1^2)} = \sqrt{(0,07^2 + 0,07^2)}$ $= 0,10$
1066/н5 724О	392 683,11	1 329 166,22	—	392 683,84	1 329 166,19	—		
1067/н5 725О	392 680,19	1 329 164,61	—	392 680,73	1 329 164,56	—		
1068/н5 726О	392 685,25	1 329 155,45	—	392 685,30	1 329 155,86	—		
1069/н5 727О	392 688,17	1 329 157,06	—	392 688,44	1 329 157,40	—		
<b>2. Иные сведения об объекте недвижимости с кадастровым номером</b> _____ 31:16:0222012:71 _____ :								
1.	При выполнении комплексных кадастровых работ было выявлено, что при съемке объекта капитального строительства была допущена ошибка в определении координат характерных точек его границ. Подрядчиком комплексных кадастровых работ были произведены повторные определения координат всех точек границ данного объекта недвижимости, позволяющие идентифицировать их фактическое местоположение на местности. Повторные измерения подтвердили наличие ошибки в местоположении границ объекта капитального строительства.							
<b>3. Пояснения к сведениям об объекте недвижимости с кадастровым номером</b> _____ 31:16:0222012:71 _____ :								
1.	—							

<b>1. Сведения о характерных точках контура</b> _____ здания _____								
с кадастровым номером _____ 31:16:0222014:103 _____ :								
Система координат _____ МСК-13 зона 1 _____								Зона № _____ 1 _____
Обозначение характерных точек границ	Содержатся в Едином государственном реестре недвижимости			Определены в ходе выполнения комплексных кадастровых работ			Метод определения координат	Формулы, примененные для расчета средней квадратической погрешности определения координат характерных точек (Mt), м, с подставленными в такие формулы значениями и итоговые (вычисленные) значения Mt, м
	координаты, м		Радиус, м	координаты, м		Радиус, м		
	X	Y	R	X	Y	R		
1	2	3	4	5	6	7	8	9
1077/н5 862О	392 600,75	1 329 127,29	—	392 600,79	1 329 127,30	—	Метод спутниковых геодезических измерений (определений)	$\sqrt{(m0^2 + m1^2)} = \sqrt{(0,07^2 + 0,07^2)} = 0,10$
н22706 О	—	—	—	392 602,10	1 329 128,17	—		
1074/н5 861О	392 603,16	1 329 129,16	—	392 603,64	1 329 129,19	—		
1075/н5 864О	392 598,95	1 329 134,62	—	392 599,30	1 329 134,17	—		
1076/н8 813О	392 596,60	1 329 132,87	—	392 597,00	1 329 132,34	—		
1077/н5 862О	392 600,75	1 329 127,29	—	392 600,79	1 329 127,30	—		
<b>2. Иные сведения об объекте недвижимости с кадастровым номером</b> _____ 31:16:0222014:103 _____ :								
1.	При выполнении комплексных кадастровых работ было выявлено, что при съемке объекта капитального строительства была допущена ошибка в определении координат характерных точек его границ. Подрядчиком комплексных кадастровых работ были произведены повторные определения координат всех точек границ данного объекта недвижимости, позволяющие идентифицировать их фактическое местоположение на местности. Повторные измерения подтвердили наличие ошибки в местоположении границ объекта капитального строительства.							
<b>3. Пояснения к сведениям об объекте недвижимости с кадастровым номером</b> _____ 31:16:0222014:103 _____ :								
1.	—							

<b>1. Сведения о характерных точках контура</b>							здания	
с кадастровым номером							31:16:0222014:56	
вид объекта недвижимости (здание, сооружение, объект незавершенного строительства)								
Система координат				МСК-13 зона 1			Зона № 1	
Обозначение характерных точек границ	Содержатся в Едином государственном реестре недвижимости			Определены в ходе выполнения комплексных кадастровых работ			Метод определения координат	Формулы, примененные для расчета средней квадратической погрешности определения координат характерных точек (Mt), м, с подставленными в такие формулы значениями и итоговые (вычисленные) значения Mt, м
	координаты, м		Радиус, м	координаты, м		Радиус, м		
	X	Y	R	X	Y	R		
1	2	3	4	5	6	7	8	9
1108/н5 865О	392 601,14	1 329 126,77	—	392 600,79	1 329 127,30	—	Метод спутниковых геодезических измерений (определений)	$\sqrt{(m0^2 + m1^2)} = \sqrt{(0,07^2 + 0,07^2)}$ $= 0,10$
н22703 О	—	—	—	392 597,00	1 329 132,34	—		
1105/н5 866О	392 594,64	1 329 135,50	—	392 594,48	1 329 135,69	—		
1106/н5 867О	392 591,95	1 329 133,51	—	392 591,73	1 329 133,62	—		
н22704 О	—	—	—	392 594,08	1 329 130,57	—		
1107/н5 868О	392 598,16	1 329 124,60	—	392 598,14	1 329 125,32	—		
1108/н5 865О	392 601,14	1 329 126,77	—	392 600,79	1 329 127,30	—		
<b>2. Иные сведения об объекте недвижимости с кадастровым номером</b>							31:16:0222014:56	
1.	При выполнении комплексных кадастровых работ было выявлено, что при съемке объекта капитального строительства была допущена ошибка в определении координат характерных точек его границ. Подрядчиком комплексных кадастровых работ были произведены повторные определения координат всех точек границ данного объекта недвижимости, позволяющие идентифицировать их фактическое местоположение на местности. Повторные измерения подтвердили наличие ошибки в местоположении границ объекта капитального строительства.							
<b>3. Пояснения к сведениям об объекте недвижимости с кадастровым номером</b>							31:16:0222014:56	
1.	—							

<b>1. Сведения о характерных точках контура</b> _____ здания								
с кадастровым номером _____ 31:16:0222012:72 _____ : _____ вид объекта недвижимости (здание, сооружение, объект незавершенного строительства)								
Система координат _____ МСК-13 зона 1 _____							Зона № _____ 1 _____	
Обозначение характерных точек границ	Содержатся в Едином государственном реестре недвижимости			Определены в ходе выполнения комплексных кадастровых работ			Метод определения координат	Формулы, примененные для расчета средней квадратической погрешности определения координат характерных точек (Mt), м, с подставленными в такие формулы значениями и итоговые (вычисленные) значения Mt, м
	координаты, м		Радиус, м	координаты, м		Радиус, м		
	X	Y	R	X	Y	R		
1	2	3	4	5	6	7	8	9
1261/н1 1208О	392 640,54	1 329 132,74	—	392 640,76	1 329 132,77	—	Метод спутниковых геодезических измерений (определений)	$\sqrt{(m0^2 + m1^2)} = \sqrt{(0,07^2 + 0,07^2)} = 0,10$
1260/н1 1209О	392 636,21	1 329 140,50	—	392 636,56	1 329 140,60	—		
1261/н1 1210О	392 632,54	1 329 138,47	—	392 632,86	1 329 138,63	—		
1261/н1 1211О	392 636,85	1 329 130,75	—	392 636,99	1 329 130,85	—		
1261/н1 1208О	392 640,54	1 329 132,74	—	392 640,76	1 329 132,77	—		
<b>2. Иные сведения об объекте недвижимости с кадастровым номером</b> _____ 31:16:0222012:72 _____ :								
1.	При выполнении комплексных кадастровых работ было выявлено, что при съемке объекта капитального строительства была допущена ошибка в определении координат характерных точек его границ. Подрядчиком комплексных кадастровых работ были произведены повторные определения координат всех точек границ данного объекта недвижимости, позволяющие идентифицировать их фактическое местоположение на местности. Повторные измерения подтвердили наличие ошибки в местоположении границ объекта капитального строительства. Объект капитального строительства расположен на земельном участке с кадастровым номером 31:16:0222012:13.							
<b>3. Пояснения к сведениям об объекте недвижимости с кадастровым номером</b> _____ 31:16:0222012:72 _____ :								
1.	—							

<b>1. Сведения о характерных точках контура</b> _____ здания _____								
с кадастровым номером _____ 31:16:0222014:80 _____ :								
Система координат _____ МСК-13 зона 1 _____								Зона № _____ 1 _____
Обозначение характерных точек границ	Содержатся в Едином государственном реестре недвижимости			Определены в ходе выполнения комплексных кадастровых работ			Метод определения координат	Формулы, примененные для расчета средней квадратической погрешности определения координат характерных точек (Mt), м, с подставленными в такие формулы значениями и итоговые (вычисленные) значения Mt, м
	координаты, м		Радиус, м	координаты, м		Радиус, м		
	X	Y	R	X	Y	R		
1	2	3	4	5	6	7	8	9
1458/н6 0410	392 572,83	1 329 090,50	—	392 572,85	1 329 090,44	—	Метод спутниковых геодезических измерений (определений)	$\sqrt{(m0^2 + m1^2)} = \sqrt{(0,07^2 + 0,07^2)}$ $= 0,10$
1456/н6 0420	392 569,53	1 329 089,50	—	392 569,46	1 329 089,45	—		
5666/н6 0430	392 571,46	1 329 083,15	—	392 571,33	1 329 083,02	—		
1457/н6 0400	392 574,76	1 329 084,16	—	392 574,72	1 329 084,01	—		
1458/н6 0410	392 572,83	1 329 090,50	—	392 572,85	1 329 090,44	—		
<b>2. Иные сведения об объекте недвижимости с кадастровым номером</b> _____ 31:16:0222014:80 _____ :								
1.	При выполнении комплексных кадастровых работ было выявлено, что при съемке объекта капитального строительства была допущена ошибка в определении координат характерных точек его границ. Подрядчиком комплексных кадастровых работ были произведены повторные определения координат всех точек границ данного объекта недвижимости, позволяющие идентифицировать их фактическое местоположение на местности. Повторные измерения подтвердили наличие ошибки в местоположении границ объекта капитального строительства.							
<b>3. Пояснения к сведениям об объекте недвижимости с кадастровым номером</b> _____ 31:16:0222014:80 _____ :								
1.	—							

<b>1. Сведения о характерных точках контура</b> _____ здания _____								
с кадастровым номером _____ 31:16:0222014:76 _____ : _____								
Система координат _____ МСК-13 зона 1 _____							Зона № _____ 1 _____	
Обозначение характерных точек границ	Содержатся в Едином государственном реестре недвижимости			Определены в ходе выполнения комплексных кадастровых работ			Метод определения координат	Формулы, примененные для расчета средней квадратической погрешности определения координат характерных точек (Mt), м, с подставленными в такие формулы значениями и итоговые (вычисленные) значения Mt, м
	координаты, м		Радиус, м	координаты, м		Радиус, м		
	X	Y	R	X	Y	R		
1	2	3	4	5	6	7	8	9
1585/н5 860О	392 603,33	1 329 128,93	—	392 603,64	1 329 129,19	—	Метод спутниковых геодезических измерений (определений)	$\sqrt{(m0^2 + m1^2)} = \sqrt{(0,07^2 + 0,07^2)} = 0,10$
5664/н5 857О	392 606,19	1 329 131,12	—	392 606,16	1 329 131,38	—		
1583/н5 858О	392 599,51	1 329 139,81	—	392 599,38	1 329 139,20	—		
1584/н5 859О	392 596,65	1 329 137,61	—	392 596,86	1 329 137,01	—		
11219/н 8881О	392 599,30	1 329 134,17	—	392 599,30	1 329 134,17	—		
1585/н5 860О	392 603,33	1 329 128,93	—	392 603,64	1 329 129,19	—		
<b>2. Иные сведения об объекте недвижимости с кадастровым номером</b> _____ 31:16:0222014:76 _____ :								
1.	При выполнении комплексных кадастровых работ было выявлено, что при съемке объекта капитального строительства была допущена ошибка в определении координат характерных точек его границ. Подрядчиком комплексных кадастровых работ были произведены повторные определения координат всех точек границ данного объекта недвижимости, позволяющие идентифицировать их фактическое местоположение на местности. Повторные измерения подтвердили наличие ошибки в местоположении границ объекта капитального строительства. Объект капитального строительства расположен на земельном участке с кадастровым номером 31:16:0222014:35.							
<b>3. Пояснения к сведениям об объекте недвижимости с кадастровым номером</b> _____ 31:16:0222014:76 _____ :								
1.	—							

<b>1. Сведения о характерных точках контура</b> _____ здания _____								
с кадастровым номером _____ 31:16:0222014:97 _____ :								
Система координат _____ МСК-13 зона 1 _____								Зона № _____ 1 _____
Обозначение характерных точек границ	Содержатся в Едином государственном реестре недвижимости			Определены в ходе выполнения комплексных кадастровых работ			Метод определения координат	Формулы, примененные для расчета средней квадратической погрешности определения координат характерных точек (Mt), м, с подставленными в такие формулы значениями и итоговые (вычисленные) значения Mt, м
	координаты, м		Радиус, м	координаты, м		Радиус, м		
	X	Y	R	X	Y	R		
1	2	3	4	5	6	7	8	9
1597	392 505,00	1 329 098,96	—	392 505,00	1 329 098,96	—	Метод спутниковых геодезических измерений (определений)	$\sqrt{(m_0^2 + m_1^2)} = \sqrt{(0,07^2 + 0,07^2)}$ $= 0,10$
1594	392 499,53	1 329 095,98	—	392 499,53	1 329 095,98	—		
1595/н1 5708О	392 502,63	1 329 090,28	—	392 502,70	1 329 090,40	—		
1596	392 508,10	1 329 093,25	—	392 508,10	1 329 093,25	—		
1597	392 505,00	1 329 098,96	—	392 505,00	1 329 098,96	—		
<b>2. Иные сведения об объекте недвижимости с кадастровым номером</b> _____ 31:16:0222014:97 _____ :								
1.	При выполнении комплексных кадастровых работ было выявлено, что при съемке объекта капитального строительства была допущена ошибка в определении координат характерных точек его границ. Подрядчиком комплексных кадастровых работ были произведены повторные определения координат всех точек границ данного объекта недвижимости, позволяющие идентифицировать их фактическое местоположение на местности. Повторные измерения подтвердили наличие ошибки в местоположении границ объекта капитального строительства.							
<b>3. Пояснения к сведениям об объекте недвижимости с кадастровым номером</b> _____ 31:16:0222014:97 _____ :								
1.	—							

<b>1. Сведения о характерных точках контура</b> _____ здания _____								
с кадастровым номером _____ 31:16:0222014:109 _____ : _____								
Система координат _____ МСК-13 зона 1 _____								Зона № _____ 1 _____
Обозначение характерных точек границ	Содержатся в Едином государственном реестре недвижимости			Определены в ходе выполнения комплексных кадастровых работ			Метод определения координат	Формулы, примененные для расчета средней квадратической погрешности определения координат характерных точек (Mt), м, с подставленными в такие формулы значениями и итоговые (вычисленные) значения Mt, м
	координаты, м		Радиус, м	координаты, м		Радиус, м		
	X	Y	R	X	Y	R		
1	2	3	4	5	6	7	8	9
85/н604 50	392 569,57	1 329 089,37	—	392 569,46	1 329 089,45	—	Метод спутниковых геодезических измерений (определений)	$\sqrt{(m0^2 + m1^2)} = \sqrt{(0,07^2 + 0,07^2)}$ $= 0,10$
82/н604 60	392 566,42	1 329 088,42	—	392 566,83	1 329 088,69	—		
83/н604 70	392 568,29	1 329 082,20	—	392 568,66	1 329 082,25	—		
84/н604 40	392 571,46	1 329 083,15	—	392 571,33	1 329 083,02	—		
85/н604 50	392 569,57	1 329 089,37	—	392 569,46	1 329 089,45	—		
<b>2. Иные сведения об объекте недвижимости с кадастровым номером</b> _____ 31:16:0222014:109 _____ :								
1.	При выполнении комплексных кадастровых работ было выявлено, что при съемке объекта капитального строительства была допущена ошибка в определении координат характерных точек его границ. Подрядчиком комплексных кадастровых работ были произведены повторные определения координат всех точек границ данного объекта недвижимости, позволяющие идентифицировать их фактическое местоположение на местности. Повторные измерения подтвердили наличие ошибки в местоположении границ объекта капитального строительства.							
<b>3. Пояснения к сведениям об объекте недвижимости с кадастровым номером</b> _____ 31:16:0222014:109 _____ :								
1.	—							



<b>1. Сведения о характерных точках контура</b> _____ здания _____								
с кадастровым номером _____ 31:16:0222012:56 _____ : _____								
Система координат _____ МСК-13 зона 1 _____							Зона № _____ 1 _____	
Обозначение характерных точек границ	Содержатся в Едином государственном реестре недвижимости			Определены в ходе выполнения комплексных кадастровых работ			Метод определения координат	Формулы, примененные для расчета средней квадратической погрешности определения координат характерных точек (Mt), м, с подставленными в такие формулы значениями и итоговые (вычисленные) значения Mt, м
	координаты, м		Радиус, м	координаты, м		Радиус, м		
	X	Y	R	X	Y	R		
1	2	3	4	5	6	7	8	9
5637/н5793О	392 628,60	1 329 136,28	—	392 628,92	1 329 136,54	—	Метод спутниковых геодезических измерений (определений)	$\sqrt{(m0^2 + m1^2)} = \sqrt{(0,07^2 + 0,07^2)} = 0,10$
166/н5794О	392 624,86	1 329 134,18	—	392 625,54	1 329 134,74	—		
н5795О	—	—	—	392 627,90	1 329 130,31	—		
167/н5796О	392 627,79	1 329 128,93	—	392 628,20	1 329 129,81	—		
168/н5797О	392 631,54	1 329 131,02	—	392 631,54	1 329 131,62	—		
5637/н5793О	392 628,60	1 329 136,28	—	392 628,92	1 329 136,54	—		
<b>2. Иные сведения об объекте недвижимости с кадастровым номером</b> _____ 31:16:0222012:56 _____ :								
1.	При выполнении комплексных кадастровых работ было выявлено, что при съемке объекта капитального строительства была допущена ошибка в определении координат характерных точек его границ. Подрядчиком комплексных кадастровых работ были произведены повторные определения координат всех точек границ данного объекта недвижимости, позволяющие идентифицировать их фактическое местоположение на местности. Повторные измерения подтвердили наличие ошибки в местоположении границ объекта капитального строительства. Объект капитального строительства расположен на земельном участке с кадастровым номером 31:16:0222012:14.							
<b>3. Пояснения к сведениям об объекте недвижимости с кадастровым номером</b> _____ 31:16:0222012:56 _____ :								
1.	—							

<b>1. Сведения о характерных точках контура</b>							здания	
с кадастровым номером							31:16:0222012:61	
вид объекта недвижимости (здание, сооружение, объект незавершенного строительства)								
Система координат				МСК-13 зона 1			Зона № 1	
Обозначение характерных точек границ	Содержатся в Едином государственном реестре недвижимости			Определены в ходе выполнения комплексных кадастровых работ			Метод определения координат	Формулы, примененные для расчета средней квадратической погрешности определения координат характерных точек (Mt), м, с подставленными в такие формулы значениями и итоговые (вычисленные) значения Mt, м
	координаты, м		Радиус, м	координаты, м		Радиус, м		
	X	Y	R	X	Y	R		
1	2	3	4	5	6	7	8	9
5642/н5789О	392 632,54	1 329 138,47	—	392 632,85	1 329 138,63	—	Метод спутниковых геодезических измерений (определений)	$\sqrt{(m0^2 + m1^2)} = \sqrt{(0,07^2 + 0,07^2)} = 0,10$
170/н5790О	392 628,60	1 329 136,28	—	392 628,92	1 329 136,54	—		
н8811О	—	—	—	392 631,54	1 329 131,62	—		
170/н5791О	392 632,91	1 329 128,56	—	392 633,06	1 329 128,76	—		
5643/н5792О	392 636,85	1 329 130,75	—	392 636,99	1 329 130,85	—		
5642/н5789О	392 632,54	1 329 138,47	—	392 632,85	1 329 138,63	—		
<b>2. Иные сведения об объекте недвижимости с кадастровым номером</b>							31:16:0222012:61	
1.	При выполнении комплексных кадастровых работ было выявлено, что при съемке объекта капитального строительства была допущена ошибка в определении координат характерных точек его границ. Подрядчиком комплексных кадастровых работ были произведены повторные определения координат всех точек границ данного объекта недвижимости, позволяющие идентифицировать их фактическое местоположение на местности. Повторные измерения подтвердили наличие ошибки в местоположении границ объекта капитального строительства.							
<b>3. Пояснения к сведениям об объекте недвижимости с кадастровым номером</b>							31:16:0222012:61	
1.	—							

<b>1. Сведения о характерных точках контура</b> _____ здания _____								
с кадастровым номером _____ 31:16:0222014:107 _____ : _____								
Система координат _____ МСК-13 зона 1 _____							Зона № _____ 1 _____	
Обозначение характерных точек границ	Содержатся в Едином государственном реестре недвижимости			Определены в ходе выполнения комплексных кадастровых работ			Метод определения координат	Формулы, примененные для расчета средней квадратической погрешности определения координат характерных точек (Mt), м, с подставленными в такие формулы значениями и итоговые (вычисленные) значения Mt, м
	координаты, м		Радиус, м	координаты, м		Радиус, м		
	X	Y	R	X	Y	R		
1	2	3	4	5	6	7	8	9
287/н60 300	392 585,33	1 329 084,13	—	392 585,78	1 329 083,86	—	Метод спутниковых геодезических измерений (определений)	$\sqrt{(m0^2 + m1^2)} = \sqrt{(0,07^2 + 0,07^2)}$ $= 0,10$
11215/н 60310	392 584,43	1 329 087,19	—	392 584,88	1 329 086,97	—		
284/н60 260	392 582,62	1 329 093,37	—	392 583,01	1 329 093,39	—		
285/н60 270	392 579,23	1 329 092,39	—	392 579,33	1 329 092,32	—		
11216/н 60280	392 580,99	1 329 085,82	—	392 581,20	1 329 085,88	—		
286/н60 290	392 581,76	1 329 083,05	—	392 582,10	1 329 082,79	—		
287/н60 300	392 585,33	1 329 084,13	—	392 585,78	1 329 083,86	—		
<b>2. Иные сведения об объекте недвижимости с кадастровым номером</b> _____ 31:16:0222014:107 _____ :								
1.	При выполнении комплексных кадастровых работ было выявлено, что при съемке объекта капитального строительства была допущена ошибка в определении координат характерных точек его границ. Подрядчиком комплексных кадастровых работ были произведены повторные определения координат всех точек границ данного объекта недвижимости, позволяющие идентифицировать их фактическое местоположение на местности. Повторные измерения подтвердили наличие ошибки в местоположении границ объекта капитального строительства.							
<b>3. Пояснения к сведениям об объекте недвижимости с кадастровым номером</b> _____ 31:16:0222014:107 _____ :								
1.	—							

<b>1. Сведения о характерных точках контура</b> _____ здания _____								
с кадастровым номером _____ 31:16:0222014:64 _____ : _____								
Система координат _____ МСК-13 зона 1 _____							Зона № _____ 1 _____	
Обозначение характерных точек границ	Содержатся в Едином государственном реестре недвижимости			Определены в ходе выполнения комплексных кадастровых работ			Метод определения координат	Формулы, примененные для расчета средней квадратической погрешности определения координат характерных точек (Mt), м, с подставленными в такие формулы значениями и итоговые (вычисленные) значения Mt, м
	координаты, м		Радиус, м	координаты, м		Радиус, м		
	X	Y	R	X	Y	R		
1	2	3	4	5	6	7	8	9
408/н60 32О	392 579,29	1 329 092,46	—	392 579,33	1 329 092,32	—	Метод спутниковых геодезических измерений (определений)	$\sqrt{(m0^2 + m1^2)} = \sqrt{(0,07^2 + 0,07^2)}$ $= 0,10$
405/н60 33О	392 576,03	1 329 091,47	—	392 576,06	1 329 091,37	—		
11217/н 8815О	392 577,91	1 329 085,30	—	392 577,93	1 329 084,94	—		
406/н60 34О	392 577,93	1 329 085,22	—	392 577,94	1 329 084,92	—		
407/н60 35О	392 581,18	1 329 086,20	—	392 581,20	1 329 085,88	—		
408/н60 32О	392 579,29	1 329 092,46	—	392 579,33	1 329 092,32	—		
<b>2. Иные сведения об объекте недвижимости с кадастровым номером</b> _____ 31:16:0222014:64 _____ :								
1.	При выполнении комплексных кадастровых работ было выявлено, что при съемке объекта капитального строительства была допущена ошибка в определении координат характерных точек его границ. Подрядчиком комплексных кадастровых работ были произведены повторные определения координат всех точек границ данного объекта недвижимости, позволяющие идентифицировать их фактическое местоположение на местности. Повторные измерения подтвердили наличие ошибки в местоположении границ объекта капитального строительства. Объект капитального строительства расположен на земельном участке с кадастровым номером 31:16:0222014:6.							
<b>3. Пояснения к сведениям об объекте недвижимости с кадастровым номером</b> _____ 31:16:0222014:64 _____ :								
1.	—							

<b>1. Сведения о характерных точках контура</b> _____ здания _____								
с кадастровым номером _____ 31:16:0222012:60 _____ : _____								
Система координат _____ МСК-13 зона 1 _____							Зона № _____ 1 _____	
Обозначение характерных точек границ	Содержатся в Едином государственном реестре недвижимости			Определены в ходе выполнения комплексных кадастровых работ			Метод определения координат	Формулы, примененные для расчета средней квадратической погрешности определения координат характерных точек (Mt), м, с подставленными в такие формулы значениями и итоговые (вычисленные) значения Mt, м
	координаты, м		Радиус, м	координаты, м		Радиус, м		
	X	Y	R	X	Y	R		
1	2	3	4	5	6	7	8	9
1058/н9 951О	392 629,58	1 329 093,29	—	392 629,99	1 329 092,42	—	Метод спутниковых геодезических измерений (определений)	$\sqrt{(m0^2 + m1^2)} = \sqrt{(0,07^2 + 0,07^2)} = 0,10$
5641/н9 952О	392 633,71	1 329 094,66	—	392 633,79	1 329 093,51	—		
1057/н9 953О	392 631,77	1 329 100,48	—	392 631,93	1 329 100,00	—		
1058/н9 954О	392 627,65	1 329 099,11	—	392 628,18	1 329 099,09	—		
11214/н 9971О	392 628,91	1 329 095,29	—	392 629,19	1 329 095,38	—		
1058/н9 951О	392 629,58	1 329 093,29	—	392 629,99	1 329 092,42	—		
<b>2. Иные сведения об объекте недвижимости с кадастровым номером</b> _____ 31:16:0222012:60 _____ :								
1.	При выполнении комплексных кадастровых работ было выявлено, что при съемке объекта капитального строительства была допущена ошибка в определении координат характерных точек его границ. Подрядчиком комплексных кадастровых работ были произведены повторные определения координат всех точек границ данного объекта недвижимости, позволяющие идентифицировать их фактическое местоположение на местности. Повторные измерения подтвердили наличие ошибки в местоположении границ объекта капитального строительства.							
<b>3. Пояснения к сведениям об объекте недвижимости с кадастровым номером</b> _____ 31:16:0222012:60 _____ :								
1.	—							

<b>1. Сведения о характерных точках контура</b> _____ здания _____								
с кадастровым номером _____ 31:16:0222012:70 _____ : _____								
Система координат _____ МСК-13 зона 1 _____								Зона № _____ 1 _____
Обозначение характерных точек границ	Содержатся в Едином государственном реестре недвижимости			Определены в ходе выполнения комплексных кадастровых работ			Метод определения координат	Формулы, примененные для расчета средней квадратической погрешности определения координат характерных точек (Mt), м, с подставленными в такие формулы значениями и итоговые (вычисленные) значения Mt, м
	координаты, м		Радиус, м	координаты, м		Радиус, м		
	X	Y	R	X	Y	R		
1	2	3	4	5	6	7	8	9
1065/н5 990О	392 615,04	1 329 082,86	—	392 613,74	1 329 082,82	—	Метод спутниковых геодезических измерений (определений)	$\sqrt{(m_0^2 + m_1^2)} = \sqrt{(0,07^2 + 0,07^2)}$ $= 0,10$
1062/н5 991О	392 613,73	1 329 087,63	—	392 612,26	1 329 087,52	—		
1063/н5 992О	392 601,93	1 329 084,45	—	392 600,55	1 329 083,59	—		
1064/н5 993О	392 603,27	1 329 079,50	—	392 601,87	1 329 079,35	—		
1065/н5 990О	392 615,04	1 329 082,86	—	392 613,74	1 329 082,82	—		
<b>2. Иные сведения об объекте недвижимости с кадастровым номером</b> _____ 31:16:0222012:70 _____ :								
1.	При выполнении комплексных кадастровых работ было выявлено, что при съемке объекта капитального строительства была допущена ошибка в определении координат характерных точек его границ. Подрядчиком комплексных кадастровых работ были произведены повторные определения координат всех точек границ данного объекта недвижимости, позволяющие идентифицировать их фактическое местоположение на местности. Повторные измерения подтвердили наличие ошибки в местоположении границ объекта капитального строительства.							
<b>3. Пояснения к сведениям об объекте недвижимости с кадастровым номером</b> _____ 31:16:0222012:70 _____ :								
1.	—							

<b>1. Сведения о характерных точках контура</b> _____ здания _____								
с кадастровым номером _____ 31:16:0222014:96 _____ :								
Система координат _____ МСК-13 зона 1 _____								Зона № _____ 1 _____
Обозначение характерных точек границ	Содержатся в Едином государственном реестре недвижимости			Определены в ходе выполнения комплексных кадастровых работ			Метод определения координат	Формулы, примененные для расчета средней квадратической погрешности определения координат характерных точек (Mt), м, с подставленными в такие формулы значениями и итоговые (вычисленные) значения Mt, м
	координаты, м		Радиус, м	координаты, м		Радиус, м		
	X	Y	R	X	Y	R		
1	2	3	4	5	6	7	8	9
1593/н5 856О	392 606,19	1 329 131,12	—	392 606,16	1 329 131,38	—	Метод спутниковых геодезических измерений (определений)	$\sqrt{(m_0^2 + m_1^2)} = \sqrt{(0,07^2 + 0,07^2)} = 0,10$
1590/н5 852О	392 608,95	1 329 133,25	—	392 608,58	1 329 133,48	—		
н58500	—	—	—	392 604,39	1 329 138,31	—		
1591/н5 854О	392 602,41	1 329 141,76	—	392 601,81	1 329 141,30	—		
1592/н5 855О	392 599,64	1 329 139,63	—	392 599,38	1 329 139,20	—		
1593/н5 856О	392 606,19	1 329 131,12	—	392 606,16	1 329 131,38	—		
<b>2. Иные сведения об объекте недвижимости с кадастровым номером</b> _____ 31:16:0222014:96 _____ :								
1.	При выполнении комплексных кадастровых работ было выявлено, что при съемке объекта капитального строительства была допущена ошибка в определении координат характерных точек его границ. Подрядчиком комплексных кадастровых работ были произведены повторные определения координат всех точек границ данного объекта недвижимости, позволяющие идентифицировать их фактическое местоположение на местности. Повторные измерения подтвердили наличие ошибки в местоположении границ объекта капитального строительства.							
<b>3. Пояснения к сведениям об объекте недвижимости с кадастровым номером</b> _____ 31:16:0222014:96 _____ :								
1.	—							

<b>1. Сведения о характерных точках контура</b> _____ здания _____								
с кадастровым номером _____ 31:16:0222014:90 _____ : _____								
Система координат _____ МСК-13 зона 1 _____							Зона № _____ 1 _____	
Обозначение характерных точек границ	Содержатся в Едином государственном реестре недвижимости			Определены в ходе выполнения комплексных кадастровых работ			Метод определения координат	Формулы, примененные для расчета средней квадратической погрешности определения координат характерных точек (Mt), м, с подставленными в такие формулы значениями и итоговые (вычисленные) значения Mt, м
	координаты, м		Радиус, м	координаты, м		Радиус, м		
	X	Y	R	X	Y	R		
1	2	3	4	5	6	7	8	9
1647/н6 023О	392 586,47	1 329 094,52	—	392 586,72	1 329 094,47	—	Метод спутниковых геодезических измерений (определений)	$\sqrt{(m0^2 + m1^2)} = \sqrt{(0,07^2 + 0,07^2)}$ $= 0,10$
1644/н6 024О	392 582,52	1 329 093,32	—	392 583,01	1 329 093,39	—		
1645/н6 025О	392 584,38	1 329 087,17	—	392 584,88	1 329 086,97	—		
1646/н6 022О	392 588,34	1 329 088,37	—	392 588,59	1 329 088,05	—		
1647/н6 023О	392 586,47	1 329 094,52	—	392 586,72	1 329 094,47	—		
<b>2. Иные сведения об объекте недвижимости с кадастровым номером</b> _____ 31:16:0222014:90 _____ :								
1.	При выполнении комплексных кадастровых работ было выявлено, что при съемке объекта капитального строительства была допущена ошибка в определении координат характерных точек его границ. Подрядчиком комплексных кадастровых работ были произведены повторные определения координат всех точек границ данного объекта недвижимости, позволяющие идентифицировать их фактическое местоположение на местности. Повторные измерения подтвердили наличие ошибки в местоположении границ объекта капитального строительства.							
<b>3. Пояснения к сведениям об объекте недвижимости с кадастровым номером</b> _____ 31:16:0222014:90 _____ :								
1.	—							



1. Сведения о характерных точках контура							здания		
							вид объекта недвижимости (здание, сооружение, объект незавершенного строительства)		
с кадастровым номером							31:16:0222015:106		
Система координат							МСК-13 зона 1		
							Зона № 1		
Обозначение характерных точек границ	Содержатся в Едином государственном реестре недвижимости			Определены в ходе выполнения комплексных кадастровых работ			Метод определения координат	Формулы, примененные для расчета средней квадратической погрешности определения координат характерных точек (Mt), м, с подставленными в такие формулы значениями и итоговые (вычисленные) значения Mt, м	
	координаты, м		Радиус, м	координаты, м		Радиус, м			
	X	Y	R	X	Y	R			
1	2	3	4	5	6	7	8	9	
1276/н4 292О	392 487,84	1 328 944,89	—	392 487,91	1 328 944,80	—	Метод спутниковых геодезических измерений (определений)	$\sqrt{(m_0^2 + m_1^2)} = \sqrt{(0,07^2 + 0,07^2)} = 0,10$	
н4293О	—	—	—	392 487,90	1 328 945,01	—			
1277/н4 296О	392 486,56	1 328 944,79	—	392 486,62	1 328 944,92	—			
1278/н8 582О	392 486,63	1 328 943,54	—	392 486,69	1 328 943,67	—			
1279/н4 300О	392 486,39	1 328 943,53	—	392 486,49	1 328 943,65	—			
1280/н4 298О	392 486,57	1 328 940,92	—	392 486,74	1 328 940,56	—			
н22622 О	—	—	—	392 493,25	1 328 940,89	—			
н22623 О	—	—	—	392 492,90	1 328 944,94	—			
1281	392 493,08	1 328 941,26	—	—	—	—			—
1275	392 492,81	1 328 945,22	—	—	—	—			—
1276/н4 292О	392 487,84	1 328 944,89	—	392 487,91	1 328 944,80	—	Метод спутниковых геодезических измерений (определений)	$\sqrt{(m_0^2 + m_1^2)} = \sqrt{(0,07^2 + 0,07^2)} = 0,10$	

857

2. Иные сведения об объекте недвижимости с кадастровым номером

31:16:0222015:106

1. При выполнении комплексных кадастровых работ было выявлено, что при съемке объекта капитального строительства была допущена ошибка в определении координат характерных точек его границ. Подрядчиком комплексных кадастровых работ были произведены повторные определения координат всех точек границ данного объекта недвижимости, позволяющие идентифицировать их фактическое местоположение на местности. Повторные измерения подтвердили наличие ошибки в местоположении границ объекта капитального строительства.

**3. Пояснения к сведениям об объекте недвижимости с кадастровым номером** 31:16:0222015:106 :

1. —

**1. Сведения о характерных точках контура** здания

вид объекта недвижимости (здание, сооружение, объект незавершенного строительства)  
с кадастровым номером 31:16:0222014:106 :

Система координат МСК-13 зона 1 Зона № 1

Обозначение характерных точек границ	Содержатся в Едином государственном реестре недвижимости			Определены в ходе выполнения комплексных кадастровых работ			Метод определения координат	Формулы, примененные для расчета средней квадратической погрешности определения координат характерных точек (Mt), м, с подставленными в такие формулы значениями и итоговые (вычисленные) значения Mt, м
	координаты, м		Радиус, м	координаты, м		Радиус, м		
	X	Y	R	X	Y	R		
1	2	3	4	5	6	7	8	9
283	392 566,83	1 329 088,62	—	392 566,83	1 329 088,62	—	Метод спутниковых геодезических измерений (определений)	$\sqrt{(m_0^2 + m_1^2)} = \sqrt{(0,07^2 + 0,07^2)} = 0,10$
279/н22 680О	392 563,64	1 329 087,61	—	392 563,74	1 329 087,64	—		
280/н22 683О	392 565,44	1 329 081,67	—	392 565,51	1 329 081,79	—		
н22685 О	—	—	—	392 565,41	1 329 081,76	—		
281	392 566,64	1 329 077,73	—	392 566,64	1 329 077,73	—		
282	392 569,54	1 329 078,64	—	392 569,54	1 329 078,64	—		
283	392 566,83	1 329 088,62	—	392 566,83	1 329 088,62	—		

**2. Иные сведения об объекте недвижимости с кадастровым номером** 31:16:0222014:106 :

1. —

**3. Пояснения к сведениям об объекте недвижимости с кадастровым номером** 31:16:0222014:106 :

1.	—									
<b>1. Сведения о характерных точках контура</b> _____ здания _____										
с кадастровым номером _____ 31:16:0222014:105 _____ : _____ вид объекта недвижимости (здание, сооружение, объект незавершенного строительства)										
Система координат _____ МСК-13 зона 1 _____ Зона № _____ 1 _____										
Обозначение характерных точек границ	Содержатся в Едином государственном реестре недвижимости			Определены в ходе выполнения комплексных кадастровых работ			Метод определения координат	Формулы, примененные для расчета средней квадратической погрешности определения координат характерных точек (Mt), м, с подставленными в такие формулы значениями и итоговые (вычисленные) значения Mt, м		
	координаты, м		Радиус, м	координаты, м		Радиус, м				
	X	Y	R	X	Y	R				
1	2	3	4	5	6	7	8	9		
380	392 523,38	1 329 099,21	—	392 523,38	1 329 099,21	—	Метод спутниковых геодезических измерений (определений)	$\sqrt{(m0^2 + m1^2)} = \sqrt{(0,07^2 + 0,07^2)} = 0,10$		
375	392 519,60	1 329 098,13	—	392 519,60	1 329 098,13	—				
376	392 519,68	1 329 097,86	—	392 519,68	1 329 097,86	—				
377/н22 624О	392 521,43	1 329 091,76	—	392 521,50	1 329 091,89	—				
378/н22 694О	392 524,45	1 329 092,62	—	392 524,87	1 329 092,74	—				
379	392 525,16	1 329 092,82	—	392 525,16	1 329 092,82	—				
380	392 523,38	1 329 099,21	—	392 523,38	1 329 099,21	—				
<b>2. Иные сведения об объекте недвижимости с кадастровым номером</b> _____ 31:16:0222014:105 _____ :										
1.	При выполнении комплексных кадастровых работ было выявлено, что при съемке объекта капитального строительства была допущена ошибка в определении координат характерных точек его границ. Подрядчиком комплексных кадастровых работ были произведены повторные определения координат всех точек границ данного объекта недвижимости, позволяющие идентифицировать их фактическое местоположение на местности. Повторные измерения подтвердили наличие ошибки в местоположении границ объекта капитального строительства. Объект капитального строительства расположен на земельном участке с кадастровым номером 31:16:0222014:17.									
<b>3. Пояснения к сведениям об объекте недвижимости с кадастровым номером</b> _____ 31:16:0222014:105 _____ :										
1.	—									

<b>1. Сведения о характерных точках контура</b>							здания	
с кадастровым номером							31:16:0222014:68	
вид объекта недвижимости (здание, сооружение, объект незавершенного строительства)								
Система координат							МСК-13 зона 1	
							Зона № 1	
Обозначение характерных точек границ	Содержатся в Едином государственном реестре недвижимости			Определены в ходе выполнения комплексных кадастровых работ			Метод определения координат	Формулы, примененные для расчета средней квадратической погрешности определения координат характерных точек (Mt), м, с подставленными в такие формулы значениями и итоговые (вычисленные) значения Mt, м
	координаты, м		Радиус, м	координаты, м		Радиус, м		
	X	Y	R	X	Y	R		
1	2	3	4	5	6	7	8	9
1314/н2 2678О	392 567,08	1 329 119,17	—	392 567,15	1 329 119,18	—	Метод спутниковых геодезических измерений (определений)	$\sqrt{(m0^2 + m1^2)} = \sqrt{(0,07^2 + 0,07^2)} = 0,10$
5659	392 570,73	1 329 119,17	—	392 570,73	1 329 119,17	—		
1312	392 570,79	1 329 128,06	—	392 570,79	1 329 128,06	—		
1313/н2 2679О	392 567,14	1 329 128,06	—	392 567,22	1 329 128,06	—		
1314/н2 2678О	392 567,08	1 329 119,17	—	392 567,15	1 329 119,18	—		
<b>2. Иные сведения об объекте недвижимости с кадастровым номером</b>								
1.	—							
<b>3. Пояснения к сведениям об объекте недвижимости с кадастровым номером</b>							31:16:0222014:68	
1.	—							

<b>1. Сведения о характерных точках контура</b>							здания	
с кадастровым номером							31:16:0222014:72	
вид объекта недвижимости (здание, сооружение, объект незавершенного строительства)								
Система координат				МСК-13 зона 1			Зона № 1	
Обозначение характерных точек границ	Содержатся в Едином государственном реестре недвижимости			Определены в ходе выполнения комплексных кадастровых работ			Метод определения координат	Формулы, примененные для расчета средней квадратической погрешности определения координат характерных точек (Mt), м, с подставленными в такие формулы значениями и итоговые (вычисленные) значения Mt, м
	координаты, м		Радиус, м	координаты, м		Радиус, м		
	X	Y	R	X	Y	R		
1	2	3	4	5	6	7	8	9
1330/н2 2676О	392 554,04	1 329 108,36	—	392 554,15	1 329 107,99	—	Метод спутниковых геодезических измерений (определений)	$\sqrt{(m0^2 + m1^2)} = \sqrt{(0,07^2 + 0,07^2)}$ $= 0,10$
1328/н2 2672О	392 549,47	1 329 107,05	—	392 549,80	1 329 106,70	—		
н22675 О	—	—	—	392 549,87	1 329 106,42	—		
1329/н2 2670О	392 551,40	1 329 100,30	—	392 551,51	1 329 100,34	—		
1330	392 555,98	1 329 101,60	—	392 555,98	1 329 101,60	—		
н22677 О	—	—	—	392 554,18	1 329 107,88	—		
1330/н2 2676О	392 554,04	1 329 108,36	—	392 554,15	1 329 107,99	—		
<b>2. Иные сведения об объекте недвижимости с кадастровым номером</b>							31:16:0222014:72	
1.	—							
<b>3. Пояснения к сведениям об объекте недвижимости с кадастровым номером</b>							31:16:0222014:72	
1.	—							

<b>1. Сведения о характерных точках контура</b>							здания	
с кадастровым номером							31:16:0222014:74	
вид объекта недвижимости (здание, сооружение, объект незавершенного строительства)								
Система координат				МСК-13 зона 1			Зона № 1	
Обозначение характерных точек границ	Содержатся в Едином государственном реестре недвижимости			Определены в ходе выполнения комплексных кадастровых работ			Метод определения координат	Формулы, примененные для расчета средней квадратической погрешности определения координат характерных точек (Mt), м, с подставленными в такие формулы значениями и итоговые (вычисленные) значения Mt, м
	координаты, м		Радиус, м	координаты, м		Радиус, м		
	X	Y	R	X	Y	R		
1	2	3	4	5	6	7	8	9
1573/н2 2691О	392 526,21	1 329 086,45	—	392 526,61	1 329 086,38	—	Метод спутниковых геодезических измерений (определений)	$\sqrt{(m_0^2 + m_1^2)} = \sqrt{(0,07^2 + 0,07^2)}$ $= 0,10$
1571/н2 2689О	392 529,53	1 329 087,40	—	392 529,91	1 329 087,32	—		
1572/н2 2690О	392 527,78	1 329 093,55	—	392 528,12	1 329 093,67	—		
н22693 О	—	—	—	392 525,16	1 329 092,82	—		
4555/н2 2692О	392 524,45	1 329 092,62	—	392 524,87	1 329 092,74	—		
1573/н2 2691О	392 526,21	1 329 086,45	—	392 526,61	1 329 086,38	—		
<b>2. Иные сведения об объекте недвижимости с кадастровым номером</b>							31:16:0222014:74	
1.	—							
<b>3. Пояснения к сведениям об объекте недвижимости с кадастровым номером</b>							31:16:0222014:74	
1.	—							

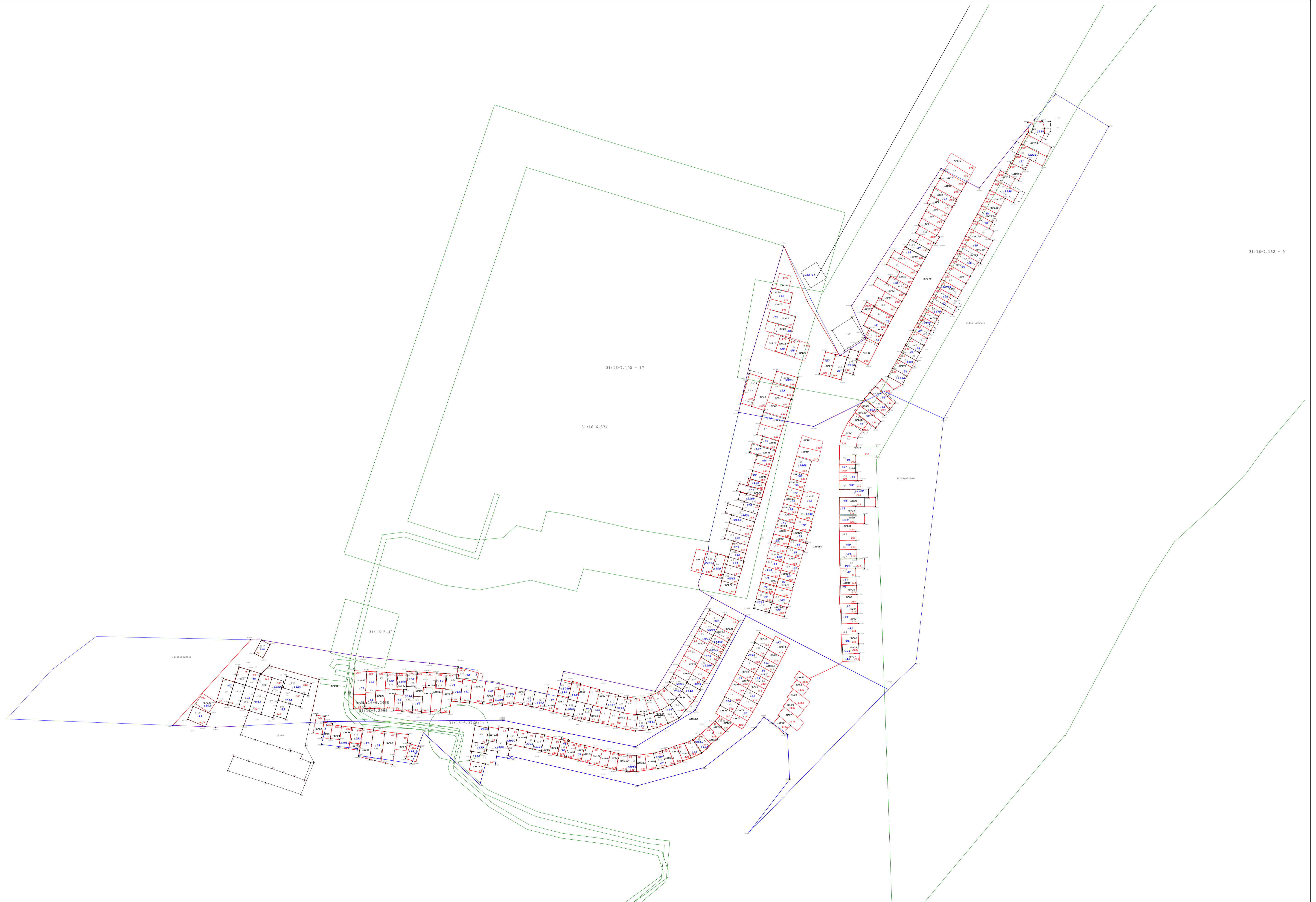

<b>1. Сведения о характерных точках контура</b>							здания	
с кадастровым номером							31:16:0222015:85	
вид объекта недвижимости (здание, сооружение, объект незавершенного строительства)								
Система координат				МСК-13 зона 1			Зона № 1	
Обозначение характерных точек границ	Содержатся в Едином государственном реестре недвижимости			Определены в ходе выполнения комплексных кадастровых работ			Метод определения координат	Формулы, примененные для расчета средней квадратической погрешности определения координат характерных точек (Mt), м, с подставленными в такие формулы значениями и итоговые (вычисленные) значения Mt, м
	координаты, м		Радиус, м	координаты, м		Радиус, м		
	X	Y	R	X	Y	R		
1	2	3	4	5	6	7	8	9
1581/н2 2686О	392 480,33	1 329 019,71	—	392 480,31	1 329 019,81	—	Метод спутниковых геодезических измерений (определений)	$\sqrt{(m0^2 + m1^2)} = \sqrt{(0,07^2 + 0,07^2)}$ $= 0,10$
1578	392 479,45	1 329 023,33	—	392 479,45	1 329 023,33	—		
1579/н2 2688О	392 473,21	1 329 021,81	—	392 473,36	1 329 021,85	—		
1580/н2 2687О	392 474,10	1 329 018,18	—	392 474,15	1 329 018,30	—		
1581/н2 2686О	392 480,33	1 329 019,71	—	392 480,31	1 329 019,81	—		
<b>2. Иные сведения об объекте недвижимости с кадастровым номером</b>							31:16:0222015:85	
1.	—							
<b>3. Пояснения к сведениям об объекте недвижимости с кадастровым номером</b>							31:16:0222015:85	
1.	—							

<b>1. Сведения о характерных точках контура</b> _____ здания _____								
с кадастровым номером _____ 31:16:0222014:84 _____ :								
Система координат _____ МСК-13 зона 1 _____								Зона № _____ 1 _____
Обозначение характерных точек границ	Содержатся в Едином государственном реестре недвижимости			Определены в ходе выполнения комплексных кадастровых работ			Метод определения координат	Формулы, примененные для расчета средней квадратической погрешности определения координат характерных точек (Mt), м, с подставленными в такие формулы значениями и итоговые (вычисленные) значения Mt, м
	координаты, м		Радиус, м	координаты, м		Радиус, м		
	X	Y	R	X	Y	R		
1	2	3	4	5	6	7	8	9
1726	392 529,71	1 329 100,75	—	392 529,71	1 329 100,75	—	Метод спутниковых геодезических измерений (определений)	$\sqrt{(m0^2 + m1^2)} = \sqrt{(0,07^2 + 0,07^2)}$ $= 0,10$
1724	392 526,37	1 329 099,79	—	392 526,37	1 329 099,79	—		
1725	392 528,12	1 329 093,67	—	392 528,12	1 329 093,67	—		
1726/н2 27130	392 531,47	1 329 094,62	—	392 531,46	1 329 094,63	—		
1726	392 529,71	1 329 100,75	—	392 529,71	1 329 100,75	—		
<b>2. Иные сведения об объекте недвижимости с кадастровым номером</b> _____ 31:16:0222014:84 _____ :								
1.	_____							
<b>3. Пояснения к сведениям об объекте недвижимости с кадастровым номером</b> _____ 31:16:0222014:84 _____ :								
1.	_____							



<b>1. Сведения о характерных точках контура</b>							здания	
с кадастровым номером							31:16:0222012:58	: вид объекта недвижимости (здание, сооружение, объект незавершенного строительства)
Система координат							МСК-13 зона 1	Зона № 1
Обозначение характерных точек границ	Содержатся в Едином государственном реестре недвижимости			Определены в ходе выполнения комплексных кадастровых работ			Метод определения координат	Формулы, примененные для расчета средней квадратической погрешности определения координат характерных точек (Mt), м, с подставленными в такие формулы значениями и итоговые (вычисленные) значения Mt, м
	координаты, м		Радиус, м	координаты, м		Радиус, м		
	X	Y	R	X	Y	R		
1	2	3	4	5	6	7	8	9
1259/н2 2806О	392 621,47	1 329 097,06	—	392 621,46	1 329 097,05	—	Метод спутниковых геодезических измерений (определений)	$\sqrt{(m0^2 + m1^2)} = \sqrt{(0,07^2 + 0,07^2)}$ $= 0,10$
1257	392 622,70	1 329 093,25	—	392 622,70	1 329 093,25	—		
1258	392 628,91	1 329 095,29	—	392 628,91	1 329 095,29	—		
5639	392 627,65	1 329 099,11	—	392 627,65	1 329 099,11	—		
1259/н2 2806О	392 621,47	1 329 097,06	—	392 621,46	1 329 097,05	—		
<b>2. Иные сведения об объекте недвижимости с кадастровым номером</b>							31:16:0222012:58	:
1.	—							
<b>3. Пояснения к сведениям об объекте недвижимости с кадастровым номером</b>							31:16:0222012:58	:
1.	—							

Схема границ земельных участков



31:16-7.152 - 9

Масштаб 1:700


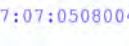












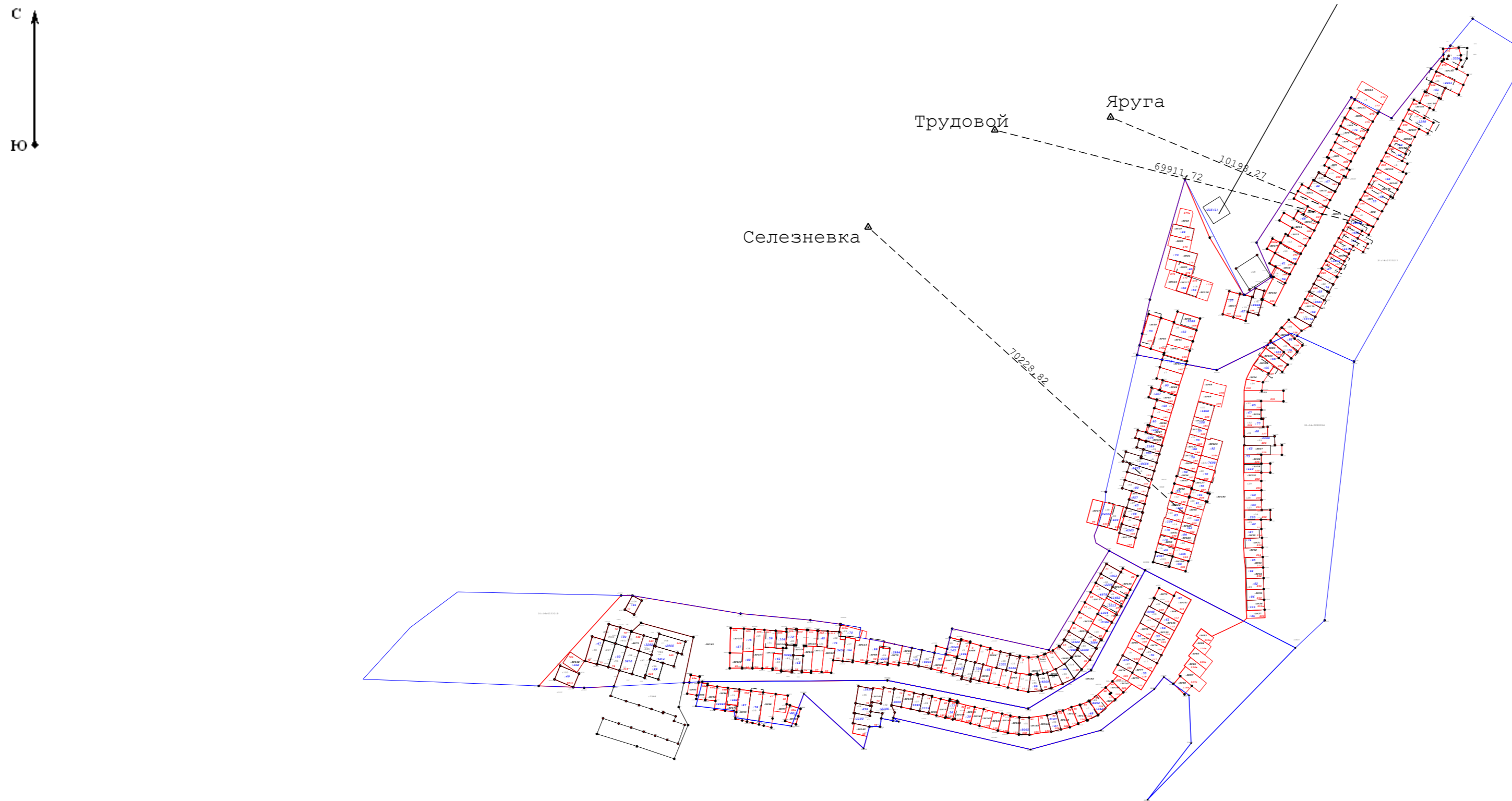
- Условные обозначения:**
-  - Граница кадастрового квартала
  -  - Обозначение кадастрового квартала
  -  - Существующая часть границы, имеющиеся в ЕГРН сведения о которой достаточны для определения ее местоположения
  -  - вновь образованная часть границы, сведения о которой достаточны для определения ее местоположения
  -  - Существующая часть границы, имеющиеся в ЕГРН сведения о которой не достаточны для определения ее местоположения и(или) меняющая свое местоположение
  -  - Кадастровый номер земельного участка
  -  - Обозначение образуемого земельного участка
  -  - Кадастровый номер объекта капитального строительства
  -  - Порядковый номер земельного участка
  -  - Характерная точка границ объекта недвижимости
  -  - Обозначение существующей точки, имеющейся в ЕГРН сведения о которой позволяют однозначно определить ее местоположение
  -  - Обозначение образуемой точки границ земельного участка, сведения о которой позволяют однозначно определить ее местоположение
  -  - Обозначение характерной точки, прекращающей существование, сведения о которой позволяют однозначно определить ее местоположение
  -  - Граница территориальной зоны и зоны с особыми условиями использования территорий
  -  - Номер зоны с особыми условиями использования территорий, в границах которой расположен земельный участок

Схема геодезических построений



Условные обозначения:

- $\Delta$  207 - Пункт государственной геодезической сети
- Направления геодезических построений при определении координат характерных точек
- $\overleftrightarrow{4951,07}$  - Расстояние от базовой станции до ближайшей характерной точки объекта кадастровых работ
- Граница кадастрового квартала
- $47:07:0508004$  - Обозначение кадастрового квартала
- Существующая часть границы, имеющиеся в ЕГРН сведения о которой достаточны для определения ее местоположения
- Вновь образованная часть границы, сведения о которой достаточны для определения ее местоположения
- Существующая часть границы, имеющиеся в ГКН сведения о которой не достаточны для определения ее местоположения
- $:40$  - Кадастровый номер земельного участка
- $:3У2$  - Обозначение образуемого земельного участка
- $:1964$  - Кадастровый номер объекта капитального строительства
- $\bullet$  - Характерная точка границ объекта недвижимости
- $n57У$  - Обозначение образуемой точки границ земельного участка, сведения о которой позволяют однозначно определить ее местоположение
- $\underline{214}$  - Обозначение характерной точки, прекращающей существование, сведения о которой позволяют однозначно определить ее местоположение
- $23$  - Обозначение существующей точки, имеющейся в ЕГРН сведения о которой позволяют однозначно определить ее местоположение