



АДМИНИСТРАЦИЯ ГОРОДА БЕЛГОРОДА

РАСПОРЯЖЕНИЕ

БЕЛГОРОД

«14» октября 2022 г.

№ 2228

Об утверждении карты-плана территории по ул. Губкина (ГСК № 57)

Руководствуясь статьей 42.10 Федерального закона от 24 июля 2007 года № 221-ФЗ «О кадастровой деятельности», постановлением администрации города Белгорода от 11 апреля 2022 года № 71 «Об утверждении регламента работы согласительной комиссии по согласованию местоположения границ земельных участков при выполнении комплексных кадастровых работ на территории городского округа «Город Белгород», распоряжением администрации города Белгорода от 17 января 2022 года № 20 «О проведении комплексных кадастровых работ на территории города Белгорода», распоряжением администрации города Белгорода от 28 марта 2022 года № 482 «О создании согласительной комиссии по согласованию местоположения границ земельных участков при выполнении комплексных кадастровых работ на территории городского округа «Город Белгород», с учетом протоколов заседаний согласительной комиссии по вопросу согласования местоположения границ земельных участков от 22 августа 2022 года и от 26 сентября 2022 года и заключений согласительной комиссии о результатах рассмотрения возражений заинтересованных лиц относительно местоположения границ земельных участков, установленных при выполнении комплексных кадастровых работ, от 22 августа 2022 года и от 26 сентября 2022 года:

1. Утвердить прилагаемую карту-план территории, подготовленную в результате выполнения комплексных кадастровых работ, в границах кадастрового квартала 31:16:0222029, расположенного на землях населенных пунктов по ул. Губкина (ГСК № 57).

2. Комитету имущественных и земельных отношений администрации города Белгорода (Пасика К.А.) обеспечить в установленном действующим законодательством порядке внесение в Единый государственный реестр недвижимости сведений о земельных участках и о местоположении на них зданий, сооружений, объектов незавершенного строительства, полученных в результате выполнения комплексных кадастровых работ.

3. Управлению информационной политики администрации города

КАРТА-ПЛАН ТЕРРИТОРИИ

Приложение

УТВЕРЖДЕНА
распоряжением администрации
города Белгорода

от « ____ » _____ 2022 года № _____

Пояснительная записка

1. Сведения о территории выполнения комплексных кадастровых работ:

31:16:0222029

(наименование субъекта Российской Федерации, муниципального образования, населенного пункта, уникальные учетные номера кадастровых кварталов, иные сведения, позволяющие определить местоположение территории, на которой выполняются комплексные кадастровые работы, например, наименование садоводческого или огороднического некоммерческого товарищества, гаражного кооператива, элемента планировочной структуры)

2. Основания выполнения комплексных кадастровых работ:

Наименование, дата и номер документа, на основании которого выполняются комплексные кадастровые работы:

Муниципальный контракт № 18, от 4 марта 2022 г., документ выдан Комитет имущественных и земельных отношений администрации г. Белгорода

3. Дата подготовки карты-плана территории: 27 сентября 2022 г.

4. Сведения о заказчике(ах) комплексных кадастровых работ:

В отношении юридического лица, органа местного самоуправления муниципального района, муниципального округа или городского округа либо уполномоченного исполнительного органа государственной власти субъекта Российской Федерации:

полное или сокращенное (в случае, если имеется) наименование: Комитет имущественных и земельных отношений администрации г. Белгорода

основной государственный регистрационный номер: 1113123008129

идентификационный номер налогоплательщика: 3123282512

В отношении физического лица или представителя физических или юридических лиц:

фамилия, имя, отчество (последнее - при наличии): —

страховой номер индивидуального лицевого счета в системе обязательного пенсионного страхования Российской Федерации (СНИЛС): —

Наименование и реквизиты документа, подтверждающие полномочия представителя заказчика(ов) комплексных кадастровых работ:

—

Адрес электронной почты (для направления уведомления о результатах внесения сведений в Единый государственный реестр недвижимости):

—

5. Сведения об исполнителе комплексных кадастровых работ:

Полное или сокращенное (в случае, если имеется) наименование и адрес юридического лица, с которым заключен государственный или муниципальный контракт либо договор подряда на выполнение комплексных кадастровых работ:

ИП Котельникова Юлия Владимировна, адрес: 195253, Санкт-Петербург г, Буренина ул, д.1, корп. 2, кв. 122

Фамилия, имя, отчество кадастрового инженера (последнее - при наличии): *Котельникова Юлия Владимировна*
и основной государственный регистрационный номер кадастрового инженера индивидуального предпринимателя (ОГРНИП): *-*

Страховой номер индивидуального лицевого счета в системе обязательного пенсионного страхования Российской Федерации (СНИЛС) кадастрового инженера: *139-488-636-20*

Уникальный реестровый номер кадастрового инженера в реестре саморегулируемой организации кадастровых инженеров и дата внесения сведений о физическом лице в такой реестр: *2952, 20 мая 2021 г.*

Полное или (в случае, если имеется) сокращенное наименование саморегулируемой организации кадастровых инженеров, членом которой является кадастровый инженер:
Ассоциация Саморегулируемой организации «Объединение профессионалов кадастровой деятельности»

Контактный телефон: *+79112706237*

Почтовый адрес и адрес электронной почты, по которым осуществляется связь с кадастровым инженером:
195176, Санкт-Петербург г, Пискаревский пр-кт, д 25, 1202 офис, kkotelnikovaa@bk.ru

6. Перечень документов, использованных при подготовке карты-плана территории:

№ п/п	Реквизиты документа				
	Вид	Дата	Номер	Наименование	Иные сведения
1	2	3	4	5	6
1	Кадастровый план территории, выдан: Филиал Федерального государственного бюджетного учреждения "Федеральная кадастровая палата Федеральной службы государственной регистрации, кадастра и картографии" по Белгородской области	4 марта 2022 г.	КУВИ-001/2022-30113442	Кадастровый план территории	—
2	Документация по планировке территории (проекты межевания территорий), в т.ч. документ по планировке территории в планируемых границах искусственного земельного участка	13 июля 2022 г.	б/н	ПРОЕКТ МЕЖЕВАНИЯ ТЕРРИТОРИИ	—

1	2	3	4	5	6
3	Иной документ	29 мая 2018 г.	б/н	Правила землепользования и застройки городского округа "Город Белгород"	—

7. Пояснения к карте-плану территории:

Сведения об уточняемых земельных участках

В рамках исполнения муниципального контракта № 20 от 04.03.2022 г на выполнение комплексных кадастровых работ в отношении кадастрового квартала 31:16:0222029 в границах г. Белгорода были уточнены местоположение границ и площади 4 земельных участков, относящиеся к категории земель - земли населенных пунктов.

По результатам проведенных комплексных кадастровых работ в разделе «Схема границ земельных участков» графической части карты-плана территории (далее схема границ) отображены границы уточненных земельных участков с указанием их площадей. Также на схеме границ указаны кадастровые номера и площади земельных участков, входящих в состав единого землепользования и отображены границы зон с особыми условиями использования территории.

В рамках комплексных кадастровых работ точность определения координат характерных точек границ земельных участков определена в соответствии с Приказом Росреестра от 23.10.2020 № П/0393 "Об утверждении требований к точности и методам определения координат характерных точек границ земельного участка, требований к точности и методам определения координат характерных точек контура здания, сооружения или объекта незавершенного строительства на земельном участке, а также требований к определению площади здания, сооружения, помещения, машино-места" (Зарегистрировано в Минюсте России 16.11.2020 N 60938).

Карта-план подготовлен в соответствии с Правилами землепользования и застройки в г. Белгороде, в соответствии с распоряжением №440 от 29.05.2018г.

Уточняемые земельные участки относятся к зоне:

- «Зона автомобильного транспорта и улично-дорожной сети (Т-3)»;
- «Зона оврагов и крутых склонов (Пл1).

Предельный минимальный и максимальный размер ЗУ не установлены.

Координаты характерных точек границ земельных участков определены Методом спутниковых геодезических измерений. Точность определения координат характерных точек границ земельных участков - 0,1 м.

Сведения об образуемых земельных участках

В рамках исполнения муниципального контракта № 20 от 04.03.2022 г на выполнение комплексных кадастровых работ в отношении кадастрового квартала 31:16:0222029 в границах г. Белгорода были проведены работы по образованию границ 47 земельных участков.

Согласно проекту межевания территории были образованы 47 земельных участков :ЗУ1; :ЗУ2; :ЗУ3; :ЗУ4; :ЗУ5; :ЗУ6; :ЗУ7; :ЗУ8; :ЗУ9; :ЗУ10; :ЗУ11; :ЗУ12; :ЗУ13; :ЗУ14; :ЗУ15; :ЗУ16; :ЗУ17; :ЗУ18; :ЗУ19; :ЗУ20; :ЗУ21; :ЗУ22; :ЗУ23; :ЗУ24; :ЗУ25; :ЗУ26; :ЗУ27; :ЗУ28; :ЗУ29; :ЗУ30; :ЗУ31; :ЗУ32; :ЗУ33; :ЗУ34; :ЗУ35; :ЗУ36; :ЗУ37; :ЗУ38; :ЗУ39; :ЗУ40; :ЗУ41; :ЗУ42; :ЗУ43; :ЗУ44; :ЗУ45; :ЗУ46; :ЗУ47. На всех образуемых земельных участках расположены гаражи. Документы на гаражи отсутствуют, техническая документация не изготавливалась и инвентаризация не проводилась.

На образуемых участках расположены гаражные сооружения со следующими условными номерами (порядковый номер гаража): :ЗУ1 - 2; :ЗУ2 - 4; :ЗУ3 - 5; :ЗУ4 - 6; :ЗУ5 - 7; :ЗУ6 - 8; :ЗУ7 - 10; :ЗУ8 - 11; :ЗУ9 - 12; :ЗУ10 - 14; :ЗУ11 - 18; :ЗУ12 - 19; :ЗУ13 - 20; :ЗУ14 - 22; :ЗУ15 - 24; :ЗУ16 - 25; :ЗУ17 - 26; :ЗУ18 - 28; :ЗУ19 - 29; :ЗУ20 - 30; :ЗУ21 - 31; :ЗУ22 - 32; :ЗУ23 - 33; :ЗУ24 - 37; :ЗУ25 - 38; :ЗУ26 - 39; :ЗУ27 - 215, 216; :ЗУ28 - 219, 220; :ЗУ29 - 229, 230; :ЗУ30 - 237, 238; :ЗУ31 - 239, 240; :ЗУ32 - 227, 228; :ЗУ33 - 241, 242; :ЗУ34 - 243, 244; :ЗУ35 - 231, 232; :ЗУ36 - 245, 246; :ЗУ37 - 235, 236; :ЗУ38 - 247, 248; :ЗУ39 - 249, 250; :ЗУ40 - 251, 252; :ЗУ41 - 253, 254; :ЗУ42 - 255, 256; :ЗУ43 - 1; :ЗУ44 - 217, 218; :ЗУ45 - 221, 222; :ЗУ46 - 223, 224.

Образуемый участок :ЗУ47 имеет разрешенное использование 12.0.2 Земельные участки (территории) общего пользования. Земельный участок общего пользования.

Доступ к образуемым земельным участкам осуществляется через земли общего пользования :ЗУ47.

Основанием образования земельных участков из земель, находящихся в государственной или муниципальной собственности является Проект межевания территории, утвержденный Постановлением № б/н от .06.2022 г. Решением _____. Проект межевания территории приложен к карте-плану. Согласно проекту межевания территории образуемым участкам устанавливается категория земель - земли населенных пунктов, вид разрешенного использования - размещение гаражей для собственных нужд (код 2.7.2).

Образуемые земельные участки относятся к зоне автомобильного транспорта и улично-дорожной сети (Т-3). Предельные минимальные и максимальные размеры земельных участков не установлены.

Координаты характерных точек границ земельных участков определены Методом спутниковых геодезических измерений. Точность определения координат характерных точек границ земельных участков - 0,1 м.

Сведения об уточняемых земельных участках, необходимые для исправления реестровых ошибок в сведениях о местоположении их границ

В рамках исполнения муниципального контракта № 20 от 04.03.2022 г на выполнение комплексных кадастровых работ в отношении кадастрового квартала 31:16:0222029 в границах г. Белгорода были проведены работы по исправлению реестровой ошибки в местоположении границ 9 земельных участков.

Данное исправление реестровой ошибки вызвано необходимостью приведения в соответствие границ земельных участков, учтенных в Едином государственном реестре недвижимости, с их фактическим местоположением на местности. При выполнении кадастровых работ было выявлено, что при съемке земельных участков были допущены ошибка в определении координат характерных точек их границ.

Подрядчиком комплексных кадастровых работ были произведены повторные определения координат всех точек границ земельных участков, позволяющие идентифицировать их фактическое местоположение на местности. Повторные измерения подтвердили наличие ошибки в местоположении границ земельных участков.

В разделе «Схема границ земельных участков» графической части карты-плана территории отображены границы данных земельных участков с указанием их площадей по сведениям Единого государственного реестра недвижимости и по результатам проведенных геодезических работ.

Карта-план подготовлен в соответствии с Правилами землепользования и застройки в г. Белгороде, в соответствии с распоряжением №440 от 29.05.2018г.

Земельные участки относятся к зоне автомобильного транспорта и улично-дорожной сети (Т-3), где минимальные и максимальные размеры земельных участков не установлены: 31:16:0222029:11, 31:16:0222029:12, 31:16:0222029:13, 31:16:0222029:14, 31:16:0222029:149, 31:16:0222029:16, 31:16:0222029:36, 31:16:0222029:38, 31:16:0222029:17.

Координаты характерных точек границ земельных участков определены Методом спутниковых геодезических измерений. Точность определения координат характерных точек границ земельных участков - 0,1 м.

Описание местоположения здания, сооружения, объекта незавершенного строительства на земельном участке

В рамках исполнения муниципального контракта № 20 от 04.03.2022 г на выполнение комплексных кадастровых работ в отношении кадастрового квартала 31:16:0222029 в границах г. Белгорода были проведены работы по установлению местоположения 43 объектов капитального строительства на земельных участках.

Объекты капитального строительства с кадастровыми номерами 31:16:0222029:20, 31:16:0222029:21, 31:16:0222029:22, 31:16:0222029:24, 31:16:0222029:25, 31:16:0222029:30, 31:16:0101001:18797, 31:16:0222029:19, 31:16:0222029:26, 31:16:0222029:27, 31:16:0222029:28 находятся за границей квартала.

Координаты характерных точек границ объектов капитального строительства определены Методом спутниковых геодезических измерений. Точность определения координат характерных точек границ объектов капитального строительства - 0,1 м.

Сведения о зданиях, сооружениях, объектах незавершенного строительства, необходимые для исправления реестровых ошибок в сведениях об описании их местоположения

В рамках исполнения муниципального контракта № 20 от 04.03.2022 г на выполнение комплексных кадастровых работ в отношении кадастрового квартала 31:16:0222029 в границах г. Белгорода были проведены работы по установлению местоположения 3 объектов капитального строительства на земельных участках.

Данное исправление реестровой ошибки вызвано необходимостью приведения в соответствие границ объектов капитального строительства, учтенных в Едином государственном реестре недвижимости, с их фактическим местоположением на местности. При выполнении кадастровых работ было выявлено, что при съемке строений была допущена ошибка в определении координат характерных точек границ.

Подрядчиком комплексных кадастровых работ были произведены повторные определения координат всех точек границ данного строения, позволяющие идентифицировать их фактическое местоположение на местности. Повторные измерения подтвердили наличие ошибки в местоположении границ объектов капитального строительства.

Координаты характерных точек границ объектов капитального строительства определены Методом спутниковых геодезических измерений. Точность определения координат характерных точек границ объектов капитального строительства - 0,1 м.

Перечень документов, использованных при подготовке карты-плана территории

В соответствии с частью 10 статьи 22 Федерального закона от 13.07.2015 г. № 218-ФЗ "О государственной регистрации недвижимости" при уточнении границ земельного участка их местоположение определяется исходя из сведений, содержащихся в документе, подтверждающем право на земельный участок, или при отсутствии такого документа исходя из сведений, содержащихся в документах, определявших местоположение границ земельного участка при его образовании. В случае отсутствия в документах сведений о местоположении границ земельного участка его границами считаются границы, существующие на местности пятнадцать лет и более и закрепленные с использованием природных объектов или объектов искусственного происхождения, позволяющих определить местоположение границ земельного участка.

Карта-план подготовлен в соответствии с Правилами землепользования и застройки в г. Белгороде, в соответствии с распоряжением №440 от 29.05.2018г.

Сведения о пунктах геодезической сети и средствах измерений

1. Сведения о пунктах геодезической сети:

№ п/п	Вид геодезической сети	Название пункта геодезической сети и тип знака	Система координат пункта геодезической сети	Координаты пункта, м		Дата обследования 15 июля 2022 г.		
						Сведения о состоянии		
				Х	У	наружного знака пункта	центра пункта	марки центра пункта
1	2	3	4	5	6	7	8	9
1	ГГС	Красная Поляна, пир.	МСК-31, зона 1	399 095,57	1 329 642,77	Сохранился	Сохранился	Сохранился
2	ГГС	Беловское, дв. пир		393 203,71	1 336 154,23			
3	Центр 2 оп	Марьяновка, пир.		385 723,36	1 335 323,17			

2. Сведения об использованных средствах измерений:

№ п/п	Наименование и обозначение типа средства измерений - прибора (инструмента, аппаратуры)	Заводской или серийный номер средства измерений	Реквизиты свидетельства о поверке прибора (инструмента, аппаратуры) и (или) срок действия поверки

1	2	3	4
1	Аппаратура геодезическая спутниковая Leica GR10	—	№С-АЦМ/11-10-2021/101462043, выдано 11.10.2021 г., действительно до 10.10.2022 г.
2	Аппаратура геодезическая спутниковая GRX2	—	№ С-ГСХ/30-11-2021/113564372, выдано 30.11.2021 г., действительно до 29.11.2022 г.

Сведения об уточняемых земельных участках

1. Сведения о характерных точках границ уточняемого земельного участка с кадастровым номером 31:16:0222029:2 :
 Система координат МСК-31, зона 1 Зона № 1

Обозначение характерных точек границ	Координаты, м				Метод определения координат	Формулы, примененные для расчета средней квадратической погрешности определения координат характерных точек границ (Mt), с подставленными в такие формулы значениями и итоговые (вычисленные) значения Mt, м	Описание закрепления точки
	содержатся в Едином государственном реестре недвижимости		определены в результате выполнения комплексных кадастровых работ				
	X	Y	X	Y			
1	2	3	4	5	6	7	8
н32У	—	—	392 222,74	1 328 918,05	Метод спутниковых геодезических измерений (определений)	$\sqrt{(m0^2 + m1^2)} = \sqrt{(0,07^2 + 0,07^2)} = 0,10$	—
н33У	—	—	392 220,68	1 328 921,67			
н34У	—	—	392 220,58	1 328 921,61			
н35У	—	—	392 215,40	1 328 918,54			
н36У	—	—	392 217,53	1 328 914,96			
н32У	—	—	392 222,74	1 328 918,05			

2. Сведения о частях границ уточняемого земельного участка с кадастровым номером 31:16:0222029:2 :

Обозначение части границ		Горизонтальное проложение (S), м	Описание прохождения части границ	Сведения о согласовании местоположения границ (согласовано/спорное)
от т.	до т.			
1	2	3	4	5
н32У	н33У	4,17	—	согласовано
н33У	н34У	0,12		
н34У	н35У	6,02		
н35У	н36У	4,17		
н36У	н32У	6,06		

3. Сведения о характеристиках уточняемого земельного участка с кадастровым номером <u>31:16:0222029:2</u> :		
№ п/п	Наименование характеристики земельного участка	Значение характеристики
1	2	3
1.	Адрес земельного участка	—
1.1.	Сведения о местоположении земельного участка (при отсутствии адреса) в структурированном в соответствии с федеральной информационной адресной системой виде	Российская Федерация, Белгородская область, Белгород г, Губкина ул
1.2.	Дополнительные сведения о местоположении земельного участка	—
2.	Площадь земельного участка ± величина погрешности определения (вычисления) площади ($P \pm \Delta P$), м ²	25 ± 2,00
3.	Формула, примененная для вычисления предельной погрешности определения площади земельного участка, с подставленными значениями и итоговые (вычисленные) значения	$3,5 * M_t * \sqrt{P} = 3,5 * 0,10 * \sqrt{(25,00)} = 2$
4.	Площадь земельного участка согласно сведениям Единого государственного реестра недвижимости ($R_{кад}$), м ²	24,00
5.	Оценка расхождения P и $R_{кад}$ ($P - R_{кад}$), м ²	1
6.	Предельный минимальный и максимальный размеры земельного участка ($R_{мин}$ и $R_{макс}$), м ²	$R_{мин} = —$ $R_{макс} = —$
7.	Вид (виды) разрешенного использования	Под гаражом
7.1.	Дополнительные сведения об использовании земельного участка	—
8.	Кадастровый или иной государственный учетный номер (инвентарный) здания, сооружения, объекта незавершенного строительства, расположенного на земельном участке	31:16:0124024:1052
9.	Сведения о земельных участках (землях общего пользования, территории общего пользования), посредством которых обеспечивается доступ	:ЗУ47
10.	Иные сведения	—
4. Пояснения к сведениям об уточняемом земельном участке с кадастровым номером <u>31:16:0222029:2</u> :		
1.	—	—

1. Сведения о характерных точках границ уточняемого земельного участка с кадастровым номером 31:16:0222029:3 :
 Система координат МСК-31, зона 1 Зона № 1

Обозначение характерных точек границ	Координаты, м				Метод определения координат	Формулы, примененные для расчета средней квадратической погрешности определения координат характерных точек границ (Mt), с подставленными в такие формулы значениями и итоговые (вычисленные) значения Mt, м	Описание закрепления точки
	содержатся в Едином государственном реестре недвижимости		определены в результате выполнения комплексных кадастровых работ				
	X	Y	X	Y			
1	2	3	4	5	6	7	8
н37У	—	—	392 216,57	1 328 900,22	Метод спутниковых геодезических измерений (определений)	$\sqrt{(m0^2 + m1^2)} = \sqrt{(0,07^2 + 0,07^2)} = 0,10$	—
н38У	—	—	392 214,81	1 328 903,43			
н39У	—	—	392 208,98	1 328 900,32			
н40У	—	—	392 210,71	1 328 897,05			
н37У	—	—	392 216,57	1 328 900,22			

2. Сведения о частях границ уточняемого земельного участка с кадастровым номером 31:16:0222029:3 :

Обозначение части границ		Горизонтальное проложение (S), м	Описание прохождения части границ	Сведения о согласовании местоположения границ (согласовано/спорное)
от т.	до т.			
1	2	3	4	5
н37У	н38У	3,66	—	согласовано
н38У	н39У	6,61		
н39У	н40У	3,70		
н40У	н37У	6,66		

3. Сведения о характеристиках уточняемого земельного участка с кадастровым номером 31:16:0222029:3 :

№ п/п	Наименование характеристики земельного участка	Значение характеристики
1	2	3
1		

1	2	3
1.	Адрес земельного участка	—
1.1.	Сведения о местоположении земельного участка (при отсутствии адреса) в структурированном в соответствии с федеральной информационной адресной системой виде	Российская Федерация, Белгородская область, Белгород г, Губкина ул
1.2.	Дополнительные сведения о местоположении земельного участка	—
2.	Площадь земельного участка ± величина погрешности определения (вычисления) площади ($P \pm \Delta P$), м ²	24 ± 2,00
3.	Формула, примененная для вычисления предельной погрешности определения площади земельного участка, с подставленными значениями и итоговые (вычисленные) значения	$3,5 * M_t * \sqrt{P} = 3,5 * 0,10 * \sqrt{(24,00)} = 2$
4.	Площадь земельного участка согласно сведениям Единого государственного реестра недвижимости (Ркад), м ²	23,00
5.	Оценка расхождения P и Ркад (P - Ркад), м ²	1
6.	Предельный минимальный и максимальный размеры земельного участка (Рмин и Рмакс), м ²	Рмин = — Рмакс = —
7.	Вид (виды) разрешенного использования	Под гаражом
7.1.	Дополнительные сведения об использовании земельного участка	—
8.	Кадастровый или иной государственный учетный номер (инвентарный) здания, сооружения, объекта незавершенного строительства, расположенного на земельном участке	—
9.	Сведения о земельных участках (землях общего пользования, территории общего пользования), посредством которых обеспечивается доступ	:ЗУ47
10.	Иные сведения	—
4. Пояснения к сведениям об уточняемом земельном участке с кадастровым номером <u>31:16:0222029:3</u> :		
1.	—	—

1. Сведения о характерных точках границ уточняемого земельного участка с кадастровым номером 31:16:0222029:4 :
 Система координат МСК-31, зона 1 Зона № 1

Обозначение характерных точек границ	Координаты, м				Метод определения координат	Формулы, примененные для расчета средней квадратической погрешности определения координат характерных точек границ (Mt), с подставленными в такие формулы значениями и итоговые (вычисленные) значения Mt, м	Описание закрепления точки
	содержатся в Едином государственном реестре недвижимости		определены в результате выполнения комплексных кадастровых работ				
	X	Y	X	Y			
1	2	3	4	5	6	7	8
н51У	—	—	392 227,22	1 328 868,28	Метод спутниковых геодезических измерений (определений)	$\sqrt{(m0^2 + m1^2)} = \sqrt{(0,07^2 + 0,07^2)} = 0,10$	—
н52У	—	—	392 225,39	1 328 871,19			
н8У	—	—	392 224,73	1 328 872,31			
н53У	—	—	392 218,96	1 328 869,20			
н54У	—	—	392 221,53	1 328 864,81			
н51У	—	—	392 227,22	1 328 868,28			

2. Сведения о частях границ уточняемого земельного участка с кадастровым номером 31:16:0222029:4 :

Обозначение части границ		Горизонтальное проложение (S), м	Описание прохождения части границ	Сведения о согласовании местоположения границ (согласовано/спорное)
от т.	до т.			
1	2	3	4	5
н51У	н52У	3,44	—	согласовано
н52У	н8У	1,30		
н8У	н53У	6,55		
н53У	н54У	5,09		
н54У	н51У	6,66		

3. Сведения о характеристиках уточняемого земельного участка с кадастровым номером 31:16:0222029:4 :

№ п/п	Наименование характеристики земельного участка	Значение характеристики
1	2	3
1		

1	2	3
1.	Адрес земельного участка	—
1.1.	Сведения о местоположении земельного участка (при отсутствии адреса) в структурированном в соответствии с федеральной информационной адресной системой виде	Российская Федерация, Белгородская область, Белгород г, Губкина ул
1.2.	Дополнительные сведения о местоположении земельного участка	—
2.	Площадь земельного участка ± величина погрешности определения (вычисления) площади ($P \pm \Delta P$), м ²	32 ± 2,00
3.	Формула, примененная для вычисления предельной погрешности определения площади земельного участка, с подставленными значениями и итоговые (вычисленные) значения	$3,5 * M_t * \sqrt{P} = 3,5 * 0,10 * \sqrt{(32,00)} = 2$
4.	Площадь земельного участка согласно сведениям Единого государственного реестра недвижимости (Ркад), м ²	30,00
5.	Оценка расхождения P и Ркад (P - Ркад), м ²	2
6.	Предельный минимальный и максимальный размеры земельного участка (Рмин и Рмакс), м ²	Рмин = — Рмакс = —
7.	Вид (виды) разрешенного использования	Под гаражом
7.1.	Дополнительные сведения об использовании земельного участка	—
8.	Кадастровый или иной государственный учетный номер (инвентарный) здания, сооружения, объекта незавершенного строительства, расположенного на земельном участке	31:16:0129005:596
9.	Сведения о земельных участках (землях общего пользования, территории общего пользования), посредством которых обеспечивается доступ	:ЗУ47
10.	Иные сведения	—
4. Пояснения к сведениям об уточняемом земельном участке с кадастровым номером		31:16:0222029:4 :
1.	—	—

1. Сведения о характерных точках границ уточняемого земельного участка с кадастровым номером 31:16:0222033:2 :
 Система координат МСК-31, зона 1 Зона № 1

Обозначение характерных точек границ	Координаты, м				Метод определения координат	Формулы, примененные для расчета средней квадратической погрешности определения координат характерных точек границ (Mt), с подставленными в такие формулы значениями и итоговые (вычисленные) значения Mt, м	Описание закрепления точки
	содержатся в Едином государственном реестре недвижимости		определены в результате выполнения комплексных кадастровых работ				
	X	Y	X	Y			
1	2	3	4	5	6	7	8
н55У	—	—	392 220,76	1 328 879,23	Метод спутниковых геодезических измерений (определений)	$\sqrt{(m0^2 + m1^2)} = \sqrt{(0,07^2 + 0,07^2)} = 0,10$	—
н56У	—	—	392 226,48	1 328 882,31			
н57У	—	—	392 224,73	1 328 885,41			
н58У	—	—	392 219,06	1 328 882,20			
н55У	—	—	392 220,76	1 328 879,23			

2. Сведения о частях границ уточняемого земельного участка с кадастровым номером 31:16:0222033:2 :

Обозначение части границ		Горизонтальное проложение (S), м	Описание прохождения части границ	Сведения о согласовании местоположения границ (согласовано/спорное)
от т.	до т.			
1	2	3	4	5
н55У	н56У	6,50	—	согласовано
н56У	н57У	3,56		
н57У	н58У	6,52		
н58У	н55У	3,42		

3. Сведения о характеристиках уточняемого земельного участка с кадастровым номером 31:16:0222033:2 :

№ п/п	Наименование характеристики земельного участка	Значение характеристики
1	2	3
1	2	3

1	2	3
1.	Адрес земельного участка	—
1.1.	Сведения о местоположении земельного участка (при отсутствии адреса) в структурированном в соответствии с федеральной информационной адресной системой виде	Российская Федерация, Белгородская область, Белгород г, Губкина ул
1.2.	Дополнительные сведения о местоположении земельного участка	ул.Губкина, ГСК №57, гараж №17
2.	Площадь земельного участка ± величина погрешности определения (вычисления) площади ($P \pm \Delta P$), м ²	23 ± 2,00
3.	Формула, примененная для вычисления предельной погрешности определения площади земельного участка, с подставленными значениями и итоговые (вычисленные) значения	$3,5 * M_t * \sqrt{P} = 3,5 * 0,10 * \sqrt{(23,00)} = 2$
4.	Площадь земельного участка согласно сведениям Единого государственного реестра недвижимости (Ркад), м ²	24,00
5.	Оценка расхождения P и Ркад (P - Ркад), м ²	1
6.	Предельный минимальный и максимальный размеры земельного участка (Рмин и Рмакс), м ²	Рмин = — Рмакс = —
7.	Вид (виды) разрешенного использования	Для размещения индивидуальных гаражей. Под гаражом
7.1.	Дополнительные сведения об использовании земельного участка	—
8.	Кадастровый или иной государственный учетный номер (инвентарный) здания, сооружения, объекта незавершенного строительства, расположенного на земельном участке	—
9.	Сведения о земельных участках (землях общего пользования, территории общего пользования), посредством которых обеспечивается доступ	:ЗУ47
10.	Иные сведения	—
4. Пояснения к сведениям об уточняемом земельном участке с кадастровым номером		31:16:0222033:2 :
1.	—	—

Сведения об образуемых земельных участках

1. Сведения о характерных точках границ образуемого земельного участка _____ :ЗУ1 _____ :
обозначение земельного участка

Система координат _____ МСК-31, зона 1 _____ Зона № _____ 1 _____

Обозначение характерных точек границ	Координаты, м		Метод определения координат	Формулы, примененные для расчета средней квадратической погрешности определения координат характерных точек границ (Mt), с подставленными в такие формулы значениями и итоговые (вычисленные) значения Mt, м	Описание закрепления точки
	X	Y			
1	2	3	4	5	6
н59У	392 243,14	1 328 881,57	Метод спутниковых геодезических измерений (определений)	$\sqrt{(m0^2 + m1^2)} = \sqrt{(0,07^2 + 0,07^2)} = 0,10$	—
н60У	392 240,74	1 328 885,93			
н61У	392 235,03	1 328 882,79			
н62У	392 237,43	1 328 878,44			
н59У	392 243,14	1 328 881,57			

2. Сведения о частях границ образуемого земельного участка _____ :ЗУ1 _____ :
обозначение земельного участка

Обозначение части границ		Горизонтальное проложение (S), м	Описание прохождения части границ	Сведения о согласовании местоположения границ (согласовано/спорное)
от т.	до т.			
1	2	3	4	5
н59У	н60У	4,98	—	согласовано
н60У	н61У	6,52		
н61У	н62У	4,97		
н62У	н59У	6,51		

3. Сведения о характеристиках образуемого земельного участка _____ :ЗУ1 _____ :
обозначение земельного участка

№ п/п	Наименование характеристики земельного участка	Значение характеристики
1	2	3

1	2	3
1.	Адрес земельного участка	—
1.1.	Сведения о местоположении земельного участка (при отсутствии адреса) в структурированном в соответствии с федеральной информационной адресной системой виде	Российская Федерация, Белгородская область, Белгород г, Губкина ул
1.2.	Дополнительные сведения о местоположении земельного участка	(ГСК №57)
2.	Категория земель	Земли населенных пунктов
3.	Вид (виды) разрешенного использования	Для эксплуатации гаражей с овощехранилищами и под землями общего пользования
3.1.	Дополнительные сведения об использовании земельного участка	—
4.	Реестровый номер границ территориальной зоны или в случае отсутствия такого реестрового номера ее индивидуальное обозначение (вид, тип, номер, индекс)	—
5.	Площадь земельного участка ± величина погрешности определения (вычисления) площади ($P \pm \Delta P$), м ²	32 ± 2,00
6.	Формула, примененная для вычисления предельной погрешности определения площади земельного участка, с подставленными значениями и итоговые (вычисленные) значения	$3,5 * M_t * \sqrt{P} = 3,5 * 0,10 * \sqrt{(32,00)} = 2$
7.	Предельный минимальный и максимальный размеры земельного участка ($P_{\text{мин}}$ и $P_{\text{макс}}$), м ²	$P_{\text{мин}} = \text{—}$ $P_{\text{макс}} = \text{—}$
8.	Кадастровый или иной государственный учетный номер (инвентарный) объекта недвижимости, расположенного на образуемом земельном участке	—
9.	Кадастровые номера исходных земельных участков	Земли, находящиеся в государственной или муниципальной собственности
9.1.	Кадастровый номер входящего в состав земельного участка, представляющего собой единое землепользование (номер контура многоконтурного земельного участка), преобразование которого осуществляется	—
9.2.	Кадастровые номера земельных участков, исключаемых из состава измененного (исходного) земельного участка, представляющего собой единое землепользование	—
9.3.	Кадастровый или иной государственный учетный номер (инвентарный) объекта недвижимости, расположенного на измененном земельном участке	—

1	2	3
10.	Условный номер земельного участка	—
11.	Учетный номер проекта межевания территории	—
12.	Дополнительные сведения об образовании земельного участка	—
13.	Сведения о земельных участках (землях общего пользования, территории общего пользования), посредством которых обеспечивается доступ	:ЗУ47
14.	Иные сведения	—

4. Пояснения к сведениям об образуемом земельном участке _____ :ЗУ1 _____ :
 обозначение земельного участка

1. _____

1. Сведения о характерных точках границ образуемого земельного участка _____ :ЗУ2 _____ :
 обозначение земельного участка

Система координат _____ МСК-31, зона 1 _____ Зона № _____ 1 _____

Обозначение характерных точек границ	Координаты, м		Метод определения координат	Формулы, примененные для расчета средней квадратической погрешности определения координат характерных точек границ (Mt), с подставленными в такие формулы значениями и итоговые (вычисленные) значения Mt, м	Описание закрепления точки
	X	Y			
1	2	3	4	5	6
н63У	392 238,71	1 328 889,62	Метод спутниковых геодезических измерений (определений)	$\sqrt{(m_0^2 + m_1^2)} = \sqrt{(0,07^2 + 0,07^2)} = 0,10$	—
н64У	392 236,72	1 328 893,21			
н65У	392 231,14	1 328 889,91			
н66У	392 232,98	1 328 886,48			
н63У	392 238,71	1 328 889,62			

2. Сведения о частях границ образуемого земельного участка _____ :ЗУ2 _____ : _____ обозначение земельного участка				
Обозначение части границ		Горизонтальное проложение (S), м	Описание прохождения части границ	Сведения о согласовании местоположения границ (согласовано/спорное)
от т.	до т.			
1	2	3	4	5
н63У	н64У	4,10	—	согласовано
н64У	н65У	6,48		
н65У	н66У	3,89		
н66У	н63У	6,53		

3. Сведения о характеристиках образуемого земельного участка _____ :ЗУ2 _____ : _____ обозначение земельного участка		
№ п/п	Наименование характеристики земельного участка	Значение характеристики
1	2	3
1.	Адрес земельного участка	—
1.1.	Сведения о местоположении земельного участка (при отсутствии адреса) в структурированном в соответствии с федеральной информационной адресной системой виде	Российская Федерация, Белгородская область, Белгород г, Губкина ул
1.2.	Дополнительные сведения о местоположении земельного участка	(ГСК №57)
2.	Категория земель	Земли населенных пунктов
3.	Вид (виды) разрешенного использования	Для эксплуатации гаражей с овощехранилищами и под землями общего пользования
3.1.	Дополнительные сведения об использовании земельного участка	—
4.	Реестровый номер границ территориальной зоны или в случае отсутствия такого реестрового номера ее индивидуальное обозначение (вид, тип, номер, индекс)	—
5.	Площадь земельного участка ± величина погрешности определения (вычисления) площади ($P \pm \Delta P$), м ²	26 ± 2,00
6.	Формула, примененная для вычисления предельной погрешности определения площади земельного участка, с подставленными значениями и итоговые (вычисленные) значения	$3,5 * M_t * \sqrt{P} = 3,5 * 0,10 * \sqrt{(26,00)} = 2$
7.	Предельный минимальный и максимальный размеры земельного участка (Рмин) и (Рмакс), м ²	Рмин = — Рмакс = —

1	2	3
8.	Кадастровый или иной государственный учетный номер (инвентарный) объекта недвижимости, расположенного на образуемом земельном участке	—
9.	Кадастровые номера исходных земельных участков	Земли, находящиеся в государственной или муниципальной собственности
9.1.	Кадастровый номер входящего в состав земельного участка, представляющего собой единое землепользование (номер контура многоконтурного земельного участка), преобразование которого осуществляется	—
9.2.	Кадастровые номера земельных участков, исключаемых из состава измененного (исходного) земельного участка, представляющего собой единое землепользование	—
9.3.	Кадастровый или иной государственный учетный номер (инвентарный) объекта недвижимости, расположенного на измененном земельном участке	—
10.	Условный номер земельного участка	—
11.	Учетный номер проекта межевания территории	—
12.	Дополнительные сведения об образовании земельного участка	—
13.	Сведения о земельных участках (землях общего пользования, территории общего пользования), посредством которых обеспечивается доступ	:ЗУ47
14.	Иные сведения	—

4. Пояснения к сведениям об образуемом земельном участке _____ :

 обозначение земельного участка

1. _____

1. Сведения о характерных точках границ образуемого земельного участка _____ :

 обозначение земельного участка

Система координат _____ МСК-31, зона 1 _____ Зона № _____ 1 _____

Обозначение характерных точек границ	Координаты, м		Метод определения координат	Формулы, примененные для расчета средней квадратической погрешности определения координат характерных точек границ (Mt), с подставленными в такие формулы значениями и итоговые (вычисленные) значения Mt, м	Описание закрепления точки
	X	Y			

1	2	3	4	5	6
н64У	392 236,72	1 328 893,21	Метод спутниковых геодезических измерений (определений)	$\sqrt{(m0^2 + m1^2)} = \sqrt{(0,07^2 + 0,07^2)} = 0,10$	—
н67У	392 234,89	1 328 896,50			
н68У	392 229,40	1 328 893,25			
н65У	392 231,14	1 328 889,91			
н64У	392 236,72	1 328 893,21			

2. Сведения о частях границ образуемого земельного участка _____ :ЗУЗ _____ :
 обозначение земельного участка

Обозначение части границ		Горизонтальное проложение (S), м	Описание прохождения части границ	Сведения о согласовании местоположения границ (согласовано/спорное)
от т.	до т.			
1	2	3	4	5
н64У	н67У	3,76	—	согласовано
н67У	н68У	6,38		
н68У	н65У	3,77		
н65У	н64У	6,48		

3. Сведения о характеристиках образуемого земельного участка _____ :ЗУЗ _____ :
 обозначение земельного участка

№ п/п	Наименование характеристики земельного участка	Значение характеристики
1	2	3
1.	Адрес земельного участка	—
1.1.	Сведения о местоположении земельного участка (при отсутствии адреса) в структурированном в соответствии с федеральной информационной адресной системой виде	Российская Федерация, Белгородская область, Белгород г, Губкина ул
1.2.	Дополнительные сведения о местоположении земельного участка	(ГСК №57)
2.	Категория земель	Земли населенных пунктов
3.	Вид (виды) разрешенного использования	Для эксплуатации гаражей с овощехранилищами и под землями общего пользования
3.1.	Дополнительные сведения об использовании земельного участка	—

1	2	3
4.	Реестровый номер границ территориальной зоны или в случае отсутствия такого реестрового номера ее индивидуальное обозначение (вид, тип, номер, индекс)	—
5.	Площадь земельного участка ± величина погрешности определения (вычисления) площади ($P \pm \Delta P$), м ²	24 ± 2,00
6.	Формула, примененная для вычисления предельной погрешности определения площади земельного участка, с подставленными значениями и итоговые (вычисленные) значения	$3,5 * M_t * \sqrt{P} = 3,5 * 0,10 * \sqrt{(24,00)} = 2$
7.	Предельный минимальный и максимальный размеры земельного участка ($P_{\text{мин}}$ и $P_{\text{макс}}$), м ²	$P_{\text{мин}} = \text{—}$ $P_{\text{макс}} = \text{—}$
8.	Кадастровый или иной государственный учетный номер (инвентарный) объекта недвижимости, расположенного на образуемом земельном участке	—
9.	Кадастровые номера исходных земельных участков	Земли, находящиеся в государственной или муниципальной собственности
9.1.	Кадастровый номер входящего в состав земельного участка, представляющего собой единое землепользование (номер контура многоконтурного земельного участка), преобразование которого осуществляется	—
9.2.	Кадастровые номера земельных участков, исключаемых из состава измененного (исходного) земельного участка, представляющего собой единое землепользование	—
9.3.	Кадастровый или иной государственный учетный номер (инвентарный) объекта недвижимости, расположенного на измененном земельном участке	—
10.	Условный номер земельного участка	—
11.	Учетный номер проекта межевания территории	—
12.	Дополнительные сведения об образовании земельного участка	—
13.	Сведения о земельных участках (землях общего пользования, территории общего пользования), посредством которых обеспечивается доступ	:ЗУ47
14.	Иные сведения	—
4. Пояснения к сведениям об образуемом земельном участке		:ЗУ3 : обозначение земельного участка

1. _____

1. Сведения о характерных точках границ образуемого земельного участка _____ :ЗУ4 :
 обозначение земельного участка

Система координат _____ МСК-31, зона 1 _____ Зона № _____ 1 _____

Обозначение характерных точек границ	Координаты, м		Метод определения координат	Формулы, примененные для расчета средней квадратической погрешности определения координат характерных точек границ (Mt), с подставленными в такие формулы значениями и итоговые (вычисленные) значения Mt, м	Описание закрепления точки
	X	Y			
1	2	3	4	5	6
н67У	392 234,89	1 328 896,50	Метод спутниковых геодезических измерений (определений)	$\sqrt{(m_0^2 + m_1^2)} = \sqrt{(0,07^2 + 0,07^2)} = 0,10$	—
н69У	392 233,14	1 328 899,66			
н70У	392 227,64	1 328 896,40			
н68У	392 229,40	1 328 893,25			
н67У	392 234,89	1 328 896,50			

2. Сведения о частях границ образуемого земельного участка _____ :ЗУ4 :
 обозначение земельного участка

Обозначение части границ		Горизонтальное проложение (S), м	Описание прохождения части границ	Сведения о согласовании местоположения границ (согласовано/спорное)
от т.	до т.			
1	2	3	4	5
н67У	н69У	3,61	—	согласовано
н69У	н70У	6,39		
н70У	н68У	3,61		
н68У	н67У	6,38		

3. Сведения о характеристиках образуемого земельного участка _____ :ЗУ4 :
 обозначение земельного участка

№ п/п	Наименование характеристики земельного участка	Значение характеристики
1	2	3
1		

1	2	3
1.	Адрес земельного участка	—
1.1.	Сведения о местоположении земельного участка (при отсутствии адреса) в структурированном в соответствии с федеральной информационной адресной системой виде	Российская Федерация, Белгородская область, Белгород г, Губкина ул
1.2.	Дополнительные сведения о местоположении земельного участка	(ГСК №57)
2.	Категория земель	Земли населенных пунктов
3.	Вид (виды) разрешенного использования	Для эксплуатации гаражей с овощехранилищами и под землями общего пользования
3.1.	Дополнительные сведения об использовании земельного участка	—
4.	Реестровый номер границ территориальной зоны или в случае отсутствия такого реестрового номера ее индивидуальное обозначение (вид, тип, номер, индекс)	—
5.	Площадь земельного участка ± величина погрешности определения (вычисления) площади ($P \pm \Delta P$), м ²	$23 \pm 2,00$
6.	Формула, примененная для вычисления предельной погрешности определения площади земельного участка, с подставленными значениями и итоговые (вычисленные) значения	$3,5 * M_t * \sqrt{P} = 3,5 * 0,10 * \sqrt{(23,00)} = 2$
7.	Предельный минимальный и максимальный размеры земельного участка ($R_{\text{мин}}$ и $R_{\text{макс}}$), м ²	$R_{\text{мин}} = \text{—}$ $R_{\text{макс}} = \text{—}$
8.	Кадастровый или иной государственный учетный номер (инвентарный) объекта недвижимости, расположенного на образуемом земельном участке	—
9.	Кадастровые номера исходных земельных участков	Земли, находящиеся в государственной или муниципальной собственности
9.1.	Кадастровый номер входящего в состав земельного участка, представляющего собой единое землепользование (номер контура многоконтурного земельного участка), преобразование которого осуществляется	—
9.2.	Кадастровые номера земельных участков, исключаемых из состава измененного (исходного) земельного участка, представляющего собой единое землепользование	—
9.3.	Кадастровый или иной государственный учетный номер (инвентарный) объекта недвижимости, расположенного на измененном земельном участке	—

1	2	3
10.	Условный номер земельного участка	—
11.	Учетный номер проекта межевания территории	—
12.	Дополнительные сведения об образовании земельного участка	—
13.	Сведения о земельных участках (землях общего пользования, территории общего пользования), посредством которых обеспечивается доступ	:ЗУ47
14.	Иные сведения	—

4. Пояснения к сведениям об образуемом земельном участке _____ :ЗУ4 :
 обозначение земельного участка

1. _____

1. Сведения о характерных точках границ образуемого земельного участка _____ :ЗУ5 :
 обозначение земельного участка

Система координат _____ МСК-31, зона 1 _____ Зона № _____ 1 _____

Обозначение характерных точек границ	Координаты, м		Метод определения координат	Формулы, примененные для расчета средней квадратической погрешности определения координат характерных точек границ (Mt), с подставленными в такие формулы значениями и итоговые (вычисленные) значения Mt, м	Описание закрепления точки
	X	Y			
1	2	3	4	5	6
н69У	392 233,14	1 328 899,66	Метод спутниковых геодезических измерений (определений)	$\sqrt{(m_0^2 + m_1^2)} = \sqrt{(0,07^2 + 0,07^2)} = 0,10$	—
н71У	392 231,31	1 328 902,96			
н72У	392 225,87	1 328 899,73			
н70У	392 227,64	1 328 896,40			
н69У	392 233,14	1 328 899,66			

2. Сведения о частях границ образуемого земельного участка _____ :3У5 _____ :
 обозначение земельного участка

Обозначение части границ		Горизонтальное проложение (S), м	Описание прохождения части границ	Сведения о согласовании местоположения границ (согласовано/спорное)
от т.	до т.			
1	2	3	4	5
н69У	н71У	3,77	—	согласовано
н71У	н72У	6,33		
н72У	н70У	3,77		
н70У	н69У	6,39		

3. Сведения о характеристиках образуемого земельного участка _____ :3У5 _____ :
 обозначение земельного участка

№ п/п	Наименование характеристики земельного участка	Значение характеристики
1	2	3
1.	Адрес земельного участка	—
1.1.	Сведения о местоположении земельного участка (при отсутствии адреса) в структурированном в соответствии с федеральной информационной адресной системой виде	Российская Федерация, Белгородская область, Белгород г, Губкина ул
1.2.	Дополнительные сведения о местоположении земельного участка	(ГСК №57)
2.	Категория земель	Земли населенных пунктов
3.	Вид (виды) разрешенного использования	Для эксплуатации гаражей с овощехранилищами и под землями общего пользования
3.1.	Дополнительные сведения об использовании земельного участка	—
4.	Реестровый номер границ территориальной зоны или в случае отсутствия такого реестрового номера ее индивидуальное обозначение (вид, тип, номер, индекс)	—
5.	Площадь земельного участка ± величина погрешности определения (вычисления) площади ($P \pm \Delta P$), м ²	24 ± 2,00
6.	Формула, примененная для вычисления предельной погрешности определения площади земельного участка, с подставленными значениями и итоговые (вычисленные) значения	$3,5 * M_t * \sqrt{P} = 3,5 * 0,10 * \sqrt{(24,00)} = 2$
7.	Предельный минимальный и максимальный размеры земельного участка (Р _{мин}) и (Р _{макс}), м ²	Р _{мин} = — Р _{макс} = —

1	2	3			
8.	Кадастровый или иной государственный учетный номер (инвентарный) объекта недвижимости, расположенного на образуемом земельном участке	—			
9.	Кадастровые номера исходных земельных участков	Земли, находящиеся в государственной или муниципальной собственности			
9.1.	Кадастровый номер входящего в состав земельного участка, представляющего собой единое землепользование (номер контура многоконтурного земельного участка), преобразование которого осуществляется	—			
9.2.	Кадастровые номера земельных участков, исключаемых из состава измененного (исходного) земельного участка, представляющего собой единое землепользование	—			
9.3.	Кадастровый или иной государственный учетный номер (инвентарный) объекта недвижимости, расположенного на измененном земельном участке	—			
10.	Условный номер земельного участка	—			
11.	Учетный номер проекта межевания территории	—			
12.	Дополнительные сведения об образовании земельного участка	—			
13.	Сведения о земельных участках (землях общего пользования, территории общего пользования), посредством которых обеспечивается доступ	:ЗУ47			
14.	Иные сведения	—			
4. Пояснения к сведениям об образуемом земельном участке		:ЗУ5 обозначение земельного участка			
1.	—				
1. Сведения о характерных точках границ образуемого земельного участка		:ЗУ6 обозначение земельного участка			
Система координат <u>МСК-31, зона 1</u>		Зона № <u>1</u>			
Обозначение характерных точек границ	Координаты, м		Метод определения координат	Формулы, примененные для расчета средней квадратической погрешности определения координат характерных точек границ (Mt), с подставленными в такие формулы значениями и итоговые (вычисленные) значения Mt, м	Описание закрепления точки
	X	Y			

1	2	3	4	5	6
н71У	392 231,31	1 328 902,96	Метод спутниковых геодезических измерений (определений)	$\sqrt{(m_0^2 + m_1^2)} = \sqrt{(0,07^2 + 0,07^2)} = 0,10$	—
н73У	392 229,84	1 328 905,60			
н74У	392 224,37	1 328 902,45			
н72У	392 225,87	1 328 899,73			
н71У	392 231,31	1 328 902,96			

2. Сведения о частях границ образуемого земельного участка _____ :ЗУ6 _____ :
 обозначение земельного участка

Обозначение части границ		Горизонтальное проложение (S), м	Описание прохождения части границ	Сведения о согласовании местоположения границ (согласовано/спорное)
от т.	до т.			
1	2	3	4	5
н71У	н73У	3,02	—	согласовано
н73У	н74У	6,31		
н74У	н72У	3,11		
н72У	н71У	6,33		

3. Сведения о характеристиках образуемого земельного участка _____ :ЗУ6 _____ :
 обозначение земельного участка

№ п/п	Наименование характеристики земельного участка	Значение характеристики
1	2	3
1.	Адрес земельного участка	—
1.1.	Сведения о местоположении земельного участка (при отсутствии адреса) в структурированном в соответствии с федеральной информационной адресной системой виде	Российская Федерация, Белгородская область, Белгород г, Губкина ул
1.2.	Дополнительные сведения о местоположении земельного участка	(ГСК №57)
2.	Категория земель	Земли населенных пунктов
3.	Вид (виды) разрешенного использования	Для эксплуатации гаражей с овощехранилищами и под землями общего пользования
3.1.	Дополнительные сведения об использовании земельного участка	—

1	2	3
4.	Реестровый номер границ территориальной зоны или в случае отсутствия такого реестрового номера ее индивидуальное обозначение (вид, тип, номер, индекс)	—
5.	Площадь земельного участка ± величина погрешности определения (вычисления) площади ($P \pm \Delta P$), м ²	19 ± 2,00
6.	Формула, примененная для вычисления предельной погрешности определения площади земельного участка, с подставленными значениями и итоговые (вычисленные) значения	$3,5 * M_t * \sqrt{P} = 3,5 * 0,10 * \sqrt{(19,00)} = 2$
7.	Предельный минимальный и максимальный размеры земельного участка ($R_{\text{мин}}$ и $R_{\text{макс}}$), м ²	$R_{\text{мин}} = \text{—}$ $R_{\text{макс}} = \text{—}$
8.	Кадастровый или иной государственный учетный номер (инвентарный) объекта недвижимости, расположенного на образуемом земельном участке	—
9.	Кадастровые номера исходных земельных участков	Земли, находящиеся в государственной или муниципальной собственности
9.1.	Кадастровый номер входящего в состав земельного участка, представляющего собой единое землепользование (номер контура многоконтурного земельного участка), преобразование которого осуществляется	—
9.2.	Кадастровые номера земельных участков, исключаемых из состава измененного (исходного) земельного участка, представляющего собой единое землепользование	—
9.3.	Кадастровый или иной государственный учетный номер (инвентарный) объекта недвижимости, расположенного на измененном земельном участке	—
10.	Условный номер земельного участка	—
11.	Учетный номер проекта межевания территории	—
12.	Дополнительные сведения об образовании земельного участка	—
13.	Сведения о земельных участках (землях общего пользования, территории общего пользования), посредством которых обеспечивается доступ	:ЗУ47
14.	Иные сведения	—
4. Пояснения к сведениям об образуемом земельном участке		:ЗУ6 : обозначение земельного участка

1. _____

1. Сведения о характерных точках границ образуемого земельного участка _____ :ЗУ7 :
 обозначение земельного участка

Система координат _____ МСК-31, зона 1 _____ Зона № _____ 1 _____

Обозначение характерных точек границ	Координаты, м		Метод определения координат	Формулы, примененные для расчета средней квадратической погрешности определения координат характерных точек границ (Mt), с подставленными в такие формулы значениями и итоговые (вычисленные) значения Mt, м	Описание закрепления точки
	X	Y			
1	2	3	4	5	6
н75У	392 222,69	1 328 905,50	Метод спутниковых геодезических измерений (определений)	$\sqrt{(m_0^2 + m_1^2)} = \sqrt{(0,07^2 + 0,07^2)} = 0,10$	—
н76У	392 228,16	1 328 908,50			
н77У	392 226,40	1 328 911,60			
н78У	392 221,12	1 328 908,47			
н75У	392 222,69	1 328 905,50			

2. Сведения о частях границ образуемого земельного участка _____ :ЗУ7 :
 обозначение земельного участка

Обозначение части границ		Горизонтальное проложение (S), м	Описание прохождения части границ	Сведения о согласовании местоположения границ (согласовано/спорное)
от т.	до т.			
1	2	3	4	5
н75У	н76У	6,24	—	согласовано
н76У	н77У	3,56		
н77У	н78У	6,14		
н78У	н75У	3,36		

3. Сведения о характеристиках образуемого земельного участка _____ :ЗУ7 :
 обозначение земельного участка

№ п/п	Наименование характеристики земельного участка	Значение характеристики
1	2	3
1	2	3

1	2	3
1.	Адрес земельного участка	—
1.1.	Сведения о местоположении земельного участка (при отсутствии адреса) в структурированном в соответствии с федеральной информационной адресной системой виде	Российская Федерация, Белгородская область, Белгород г, Губкина ул
1.2.	Дополнительные сведения о местоположении земельного участка	(ГСК №57)
2.	Категория земель	Земли населенных пунктов
3.	Вид (виды) разрешенного использования	Для эксплуатации гаражей с овощехранилищами и под землями общего пользования
3.1.	Дополнительные сведения об использовании земельного участка	—
4.	Реестровый номер границ территориальной зоны или в случае отсутствия такого реестрового номера ее индивидуальное обозначение (вид, тип, номер, индекс)	—
5.	Площадь земельного участка \pm величина погрешности определения (вычисления) площади ($P \pm \Delta P$), м ²	$21 \pm 2,00$
6.	Формула, примененная для вычисления предельной погрешности определения площади земельного участка, с подставленными значениями и итоговые (вычисленные) значения	$3,5 * M_t * \sqrt{P} = 3,5 * 0,10 * \sqrt{(21,00)} = 2$
7.	Предельный минимальный и максимальный размеры земельного участка ($R_{\text{мин}}$ и $R_{\text{макс}}$), м ²	$R_{\text{мин}} = \text{—}$ $R_{\text{макс}} = \text{—}$
8.	Кадастровый или иной государственный учетный номер (инвентарный) объекта недвижимости, расположенного на образуемом земельном участке	—
9.	Кадастровые номера исходных земельных участков	Земли, находящиеся в государственной или муниципальной собственности
9.1.	Кадастровый номер входящего в состав земельного участка, представляющего собой единое землепользование (номер контура многоконтурного земельного участка), преобразование которого осуществляется	—
9.2.	Кадастровые номера земельных участков, исключаемых из состава измененного (исходного) земельного участка, представляющего собой единое землепользование	—
9.3.	Кадастровый или иной государственный учетный номер (инвентарный) объекта недвижимости, расположенного на измененном земельном участке	—

1	2	3
10.	Условный номер земельного участка	—
11.	Учетный номер проекта межевания территории	—
12.	Дополнительные сведения об образовании земельного участка	—
13.	Сведения о земельных участках (землях общего пользования, территории общего пользования), посредством которых обеспечивается доступ	:ЗУ47
14.	Иные сведения	—

4. Пояснения к сведениям об образуемом земельном участке _____ :ЗУ7 :
 обозначение земельного участка

1. _____

1. Сведения о характерных точках границ образуемого земельного участка _____ :ЗУ8 :
 обозначение земельного участка

Система координат _____ МСК-31, зона 1 _____ Зона № _____ 1 _____

Обозначение характерных точек границ	Координаты, м		Метод определения координат	Формулы, примененные для расчета средней квадратической погрешности определения координат характерных точек границ (Mt), с подставленными в такие формулы значениями и итоговые (вычисленные) значения Mt, м	Описание закрепления точки
	X	Y			
1	2	3	4	5	6
н77У	392 226,40	1 328 911,60	Метод спутниковых геодезических измерений (определений)	$\sqrt{(m_0^2 + m_1^2)} = \sqrt{(0,07^2 + 0,07^2)} = 0,10$	—
н79У	392 224,56	1 328 914,84			
н80У	392 219,41	1 328 911,78			
н78У	392 221,12	1 328 908,47			
н77У	392 226,40	1 328 911,60			

2. Сведения о частях границ образуемого земельного участка _____ :ЗУ8 _____ :				
обозначение земельного участка				
Обозначение части границ		Горизонтальное проложение (S), м	Описание прохождения части границ	Сведения о согласовании местоположения границ (согласовано/спорное)
от т.	до т.			
1	2	3	4	5
н77У	н79У	3,73	—	согласовано
н79У	н80У	5,99		
н80У	н78У	3,73		
н78У	н77У	6,14		
3. Сведения о характеристиках образуемого земельного участка _____ :ЗУ8 _____ :				
обозначение земельного участка				
№ п/п	Наименование характеристики земельного участка		Значение характеристики	
1	2		3	
1.	Адрес земельного участка		—	
1.1.	Сведения о местоположении земельного участка (при отсутствии адреса) в структурированном в соответствии с федеральной информационной адресной системой виде		Российская Федерация, Белгородская область, Белгород г, Губкина ул	
1.2.	Дополнительные сведения о местоположении земельного участка		(ГСК №57)	
2.	Категория земель		Земли населенных пунктов	
3.	Вид (виды) разрешенного использования		Для эксплуатации гаражей с овощехранилищами и под землями общего пользования	
3.1.	Дополнительные сведения об использовании земельного участка		—	
4.	Реестровый номер границ территориальной зоны или в случае отсутствия такого реестрового номера ее индивидуальное обозначение (вид, тип, номер, индекс)		—	
5.	Площадь земельного участка ± величина погрешности определения (вычисления) площади (P ± ΔP), м²		23 ± 2,00	
6.	Формула, примененная для вычисления предельной погрешности определения площади земельного участка, с подставленными значениями и итоговые (вычисленные) значения		$3,5 \cdot M_t \cdot \sqrt{P} = 3,5 \cdot 0,10 \cdot \sqrt{(23,00)} = 2$	
7.	Предельный минимальный и максимальный размеры земельного участка (Pмин) и (Pмакс), м²		Pмин = — Pмакс = —	

1	2	3
8.	Кадастровый или иной государственный учетный номер (инвентарный) объекта недвижимости, расположенного на образуемом земельном участке	—
9.	Кадастровые номера исходных земельных участков	Земли, находящиеся в государственной или муниципальной собственности
9.1.	Кадастровый номер входящего в состав земельного участка, представляющего собой единое землепользование (номер контура многоконтурного земельного участка), преобразование которого осуществляется	—
9.2.	Кадастровые номера земельных участков, исключаемых из состава измененного (исходного) земельного участка, представляющего собой единое землепользование	—
9.3.	Кадастровый или иной государственный учетный номер (инвентарный) объекта недвижимости, расположенного на измененном земельном участке	—
10.	Условный номер земельного участка	—
11.	Учетный номер проекта межевания территории	—
12.	Дополнительные сведения об образовании земельного участка	—
13.	Сведения о земельных участках (землях общего пользования, территории общего пользования), посредством которых обеспечивается доступ	:ЗУ47
14.	Иные сведения	—

4. Пояснения к сведениям об образуемом земельном участке :ЗУ8 :
 обозначение земельного участка

1. —

1. Сведения о характерных точках границ образуемого земельного участка :ЗУ9 :
 обозначение земельного участка

Система координат МСК-31, зона 1 Зона № 1

Обозначение характерных точек границ	Координаты, м		Метод определения координат	Формулы, примененные для расчета средней квадратической погрешности определения координат характерных точек границ (Mt), с подставленными в такие формулы значениями и итоговые (вычисленные) значения Mt, м	Описание закрепления точки
	X	Y			

1	2	3	4	5	6
н79У	392 224,56	1 328 914,84	Метод спутниковых геодезических измерений (определений)	$\sqrt{(m0^2 + m1^2)} = \sqrt{(0,07^2 + 0,07^2)} = 0,10$	—
н32У	392 222,74	1 328 918,05			
н36У	392 217,53	1 328 914,96			
н80У	392 219,41	1 328 911,78			
н79У	392 224,56	1 328 914,84			

2. Сведения о частях границ образуемого земельного участка _____ :ЗУ9 _____ :
 обозначение земельного участка

Обозначение части границ		Горизонтальное проложение (S), м	Описание прохождения части границ	Сведения о согласовании местоположения границ (согласовано/спорное)
от т.	до т.			
1	2	3	4	5
н79У	н32У	3,69	—	согласовано
н32У	н36У	6,06		
н36У	н80У	3,69		
н80У	н79У	5,99		

3. Сведения о характеристиках образуемого земельного участка _____ :ЗУ9 _____ :
 обозначение земельного участка

№ п/п	Наименование характеристики земельного участка	Значение характеристики
1	2	3
1.	Адрес земельного участка	—
1.1.	Сведения о местоположении земельного участка (при отсутствии адреса) в структурированном в соответствии с федеральной информационной адресной системой виде	Российская Федерация, Белгородская область, Белгород г, Губкина ул
1.2.	Дополнительные сведения о местоположении земельного участка	(ГСК №57)
2.	Категория земель	Земли населенных пунктов
3.	Вид (виды) разрешенного использования	Для эксплуатации гаражей с овощехранилищами и под землями общего пользования
3.1.	Дополнительные сведения об использовании земельного участка	—

1	2	3
4.	Реестровый номер границ территориальной зоны или в случае отсутствия такого реестрового номера ее индивидуальное обозначение (вид, тип, номер, индекс)	—
5.	Площадь земельного участка ± величина погрешности определения (вычисления) площади ($P \pm \Delta P$), м ²	22 ± 2,00
6.	Формула, примененная для вычисления предельной погрешности определения площади земельного участка, с подставленными значениями и итоговые (вычисленные) значения	$3,5 * M_t * \sqrt{P} = 3,5 * 0,10 * \sqrt{(22,00)} = 2$
7.	Предельный минимальный и максимальный размеры земельного участка ($P_{\text{мин}}$ и $P_{\text{макс}}$), м ²	$P_{\text{мин}} = \text{—}$ $P_{\text{макс}} = \text{—}$
8.	Кадастровый или иной государственный учетный номер (инвентарный) объекта недвижимости, расположенного на образуемом земельном участке	—
9.	Кадастровые номера исходных земельных участков	Земли, находящиеся в государственной или муниципальной собственности
9.1.	Кадастровый номер входящего в состав земельного участка, представляющего собой единое землепользование (номер контура многоконтурного земельного участка), преобразование которого осуществляется	—
9.2.	Кадастровые номера земельных участков, исключаемых из состава измененного (исходного) земельного участка, представляющего собой единое землепользование	—
9.3.	Кадастровый или иной государственный учетный номер (инвентарный) объекта недвижимости, расположенного на измененном земельном участке	—
10.	Условный номер земельного участка	—
11.	Учетный номер проекта межевания территории	—
12.	Дополнительные сведения об образовании земельного участка	—
13.	Сведения о земельных участках (землях общего пользования, территории общего пользования), посредством которых обеспечивается доступ	:ЗУ47
14.	Иные сведения	—
4. Пояснения к сведениям об образуемом земельном участке		:ЗУ9 : обозначение земельного участка

1. _____

1. Сведения о характерных точках границ образуемого земельного участка _____ :ЗУ10 _____ :
 обозначение земельного участка

Система координат _____ МСК-31, зона 1 _____ Зона № _____ 1 _____

Обозначение характерных точек границ	Координаты, м		Метод определения координат	Формулы, примененные для расчета средней квадратической погрешности определения координат характерных точек границ (Mt), с подставленными в такие формулы значениями и итоговые (вычисленные) значения Mt, м	Описание закрепления точки
	X	Y			
1	2	3	4	5	6
н81У	392 231,20	1 328 874,60	Метод спутниковых геодезических измерений (определений)	$\sqrt{(m0^2 + m1^2)} = \sqrt{(0,07^2 + 0,07^2)} = 0,10$	—
н52У	392 225,39	1 328 871,19			
н51У	392 227,22	1 328 868,28			
н82У	392 228,31	1 328 866,53			
н83У	392 233,91	1 328 869,85			
н81У	392 231,20	1 328 874,60			

2. Сведения о частях границ образуемого земельного участка _____ :ЗУ10 _____ :
 обозначение земельного участка

Обозначение части границ		Горизонтальное проложение (S), м	Описание прохождения части границ	Сведения о согласовании местоположения границ (согласовано/спорное)
от т.	до т.			
1	2	3	4	5
н81У	н52У	6,74	—	согласовано
н52У	н51У	3,44		
н51У	н82У	2,06		
н82У	н83У	6,51		
н83У	н81У	5,47		

1	2	3
9.3.	Кадастровый или иной государственный учетный номер (инвентарный) объекта недвижимости, расположенного на измененном земельном участке	—
10.	Условный номер земельного участка	—
11.	Учетный номер проекта межевания территории	—
12.	Дополнительные сведения об образовании земельного участка	—
13.	Сведения о земельных участках (землях общего пользования, территории общего пользования), посредством которых обеспечивается доступ	:ЗУ47
14.	Иные сведения	—

4. Пояснения к сведениям об образуемом земельном участке _____ :
 _____ :ЗУ10 _____ :
 _____ обозначение земельного участка

1. _____

1. Сведения о характерных точках границ образуемого земельного участка _____ :
 _____ :ЗУ11 _____ :
 _____ обозначение земельного участка

Система координат _____ МСК-31, зона 1 _____ Зона № _____ 1 _____

Обозначение характерных точек границ	Координаты, м		Метод определения координат	Формулы, примененные для расчета средней квадратической погрешности определения координат характерных точек границ (Mt), с подставленными в такие формулы значениями и итоговые (вычисленные) значения Mt, м	Описание закрепления точки
	X	Y			
1	2	3	4	5	6
н57У	392 224,73	1 328 885,41	Метод спутниковых геодезических измерений (определений)	$\sqrt{(m_0^2 + m_1^2)} = \sqrt{(0,07^2 + 0,07^2)} = 0,10$	—
н84У	392 223,04	1 328 888,39			
н85У	392 217,31	1 328 885,27			
н86У	392 217,40	1 328 885,11			
н58У	392 219,06	1 328 882,20			

1	2	3	4	5	6
н57У	392 224,73	1 328 885,41	Метод спутниковых геодезических измерений (определений)	$\sqrt{(m0^2 + m1^2)} = \sqrt{(0,07^2 + 0,07^2)} = 0,10$	—

2. Сведения о частях границ образуемого земельного участка _____ :3У11 _____ :
 обозначение земельного участка

Обозначение части границ		Горизонтальное проложение (S), м	Описание прохождения части границ	Сведения о согласовании местоположения границ (согласовано/спорное)
от т.	до т.			
1	2	3	4	5
н57У	н84У	3,43	—	согласовано
н84У	н85У	6,52		
н85У	н86У	0,18		
н86У	н58У	3,35		
н58У	н57У	6,52		

3. Сведения о характеристиках образуемого земельного участка _____ :3У11 _____ :
 обозначение земельного участка

№ п/п	Наименование характеристики земельного участка	Значение характеристики
1	2	3
1.	Адрес земельного участка	—
1.1.	Сведения о местоположении земельного участка (при отсутствии адреса) в структурированном в соответствии с федеральной информационной адресной системой виде	Российская Федерация, Белгородская область, Белгород г, Губкина ул
1.2.	Дополнительные сведения о местоположении земельного участка	(ГСК №57)
2.	Категория земель	Земли населенных пунктов
3.	Вид (виды) разрешенного использования	Для эксплуатации гаражей с овощехранилищами и под землями общего пользования
3.1.	Дополнительные сведения об использовании земельного участка	—
4.	Реестровый номер границ территориальной зоны или в случае отсутствия такого реестрового номера ее индивидуальное обозначение (вид, тип, номер, индекс)	—
5.	Площадь земельного участка ± величина погрешности определения (вычисления) площади ($P \pm \Delta P$), м ²	23 ± 2,00
6.	Формула, примененная для вычисления предельной погрешности определения площади земельного участка, с подставленными значениями и итоговые (вычисленные) значения	$3,5 * M_t * \sqrt{P} = 3,5 * 0,10 * \sqrt{(23,00)} = 2$

1	2	3
7.	Предельный минимальный и максимальный размеры земельного участка (Рмин) и (Рмакс), м ²	Рмин = — Рмакс = —
8.	Кадастровый или иной государственный учетный номер (инвентарный) объекта недвижимости, расположенного на образуемом земельном участке	—
9.	Кадастровые номера исходных земельных участков	Земли, находящиеся в государственной или муниципальной собственности
9.1.	Кадастровый номер входящего в состав земельного участка, представляющего собой единое землепользование (номер контура многоконтурного земельного участка), преобразование которого осуществляется	—
9.2.	Кадастровые номера земельных участков, исключаемых из состава измененного (исходного) земельного участка, представляющего собой единое землепользование	—
9.3.	Кадастровый или иной государственный учетный номер (инвентарный) объекта недвижимости, расположенного на измененном земельном участке	—
10.	Условный номер земельного участка	—
11.	Учетный номер проекта межевания территории	—
12.	Дополнительные сведения об образовании земельного участка	—
13.	Сведения о земельных участках (землях общего пользования, территории общего пользования), посредством которых обеспечивается доступ	:ЗУ47
14.	Иные сведения	—
4. Пояснения к сведениям об образуемом земельном участке		:ЗУ11 : обозначение земельного участка
1.		—

1. Сведения о характерных точках границ образуемого земельного участка _____ :3У12 _____ :
 обозначение земельного участка

Система координат _____ МСК-31, зона 1 _____ Зона № _____ 1 _____

Обозначение характерных точек границ	Координаты, м		Метод определения координат	Формулы, примененные для расчета средней квадратической погрешности определения координат характерных точек границ (Mt), с подставленными в такие формулы значениями и итоговые (вычисленные) значения Mt, м	Описание закрепления точки
	X	Y			
1	2	3	4	5	6
н84У	392 223,04	1 328 888,39	Метод спутниковых геодезических измерений (определений)	$\sqrt{(m_0^2 + m_1^2)} = \sqrt{(0,07^2 + 0,07^2)} = 0,10$	—
н87У	392 221,38	1 328 891,27			
н88У	392 215,66	1 328 888,16			
н89У	392 215,71	1 328 888,06			
н85У	392 217,31	1 328 885,27			
н84У	392 223,04	1 328 888,39			

2. Сведения о частях границ образуемого земельного участка _____ :3У12 _____ :
 обозначение земельного участка

Обозначение части границ		Горизонтальное проложение (S), м	Описание прохождения части границ	Сведения о согласовании местоположения границ (согласовано/спорное)
от т.	до т.			
1	2	3	4	5
н84У	н87У	3,32	—	согласовано
н87У	н88У	6,51		
н88У	н89У	0,11		
н89У	н85У	3,22		
н85У	н84У	6,52		

3. Сведения о характеристиках образуемого земельного участка _____ :3У12 _____ :
 обозначение земельного участка

№ п/п	Наименование характеристики земельного участка	Значение характеристики
-------	--	-------------------------

1	2	3
1.	Адрес земельного участка	—
1.1.	Сведения о местоположении земельного участка (при отсутствии адреса) в структурированном в соответствии с федеральной информационной адресной системой виде	Российская Федерация, Белгородская область, Белгород г, Губкина ул
1.2.	Дополнительные сведения о местоположении земельного участка	(ГСК №57)
2.	Категория земель	Земли населенных пунктов
3.	Вид (виды) разрешенного использования	Для эксплуатации гаражей с овощехранилищами и под землями общего пользования
3.1.	Дополнительные сведения об использовании земельного участка	—
4.	Реестровый номер границ территориальной зоны или в случае отсутствия такого реестрового номера ее индивидуальное обозначение (вид, тип, номер, индекс)	—
5.	Площадь земельного участка ± величина погрешности определения (вычисления) площади ($P \pm \Delta P$), м ²	22 ± 2,00
6.	Формула, примененная для вычисления предельной погрешности определения площади земельного участка, с подставленными значениями и итоговые (вычисленные) значения	$3,5 * M_t * \sqrt{P} = 3,5 * 0,10 * \sqrt{(22,00)} = 2$
7.	Предельный минимальный и максимальный размеры земельного участка ($R_{\text{мин}}$ и $R_{\text{макс}}$), м ²	$R_{\text{мин}} = \text{—}$ $R_{\text{макс}} = \text{—}$
8.	Кадастровый или иной государственный учетный номер (инвентарный) объекта недвижимости, расположенного на образуемом земельном участке	—
9.	Кадастровые номера исходных земельных участков	Земли, находящиеся в государственной или муниципальной собственности
9.1.	Кадастровый номер входящего в состав земельного участка, представляющего собой единое землепользование (номер контура многоконтурного земельного участка), преобразование которого осуществляется	—
9.2.	Кадастровые номера земельных участков, исключаемых из состава измененного (исходного) земельного участка, представляющего собой единое землепользование	—
9.3.	Кадастровый или иной государственный учетный номер (инвентарный) объекта недвижимости, расположенного на измененном земельном участке	—

1	2	3
10.	Условный номер земельного участка	—
11.	Учетный номер проекта межевания территории	—
12.	Дополнительные сведения об образовании земельного участка	—
13.	Сведения о земельных участках (землях общего пользования, территории общего пользования), посредством которых обеспечивается доступ	:ЗУ47
14.	Иные сведения	—

4. Пояснения к сведениям об образуемом земельном участке _____ :ЗУ12 :
 обозначение земельного участка

1. _____

1. Сведения о характерных точках границ образуемого земельного участка _____ :ЗУ13 :
 обозначение земельного участка

Система координат _____ МСК-31, зона 1 _____ Зона № _____ 1 _____

Обозначение характерных точек границ	Координаты, м		Метод определения координат	Формулы, примененные для расчета средней квадратической погрешности определения координат характерных точек границ (Mt), с подставленными в такие формулы значениями и итоговые (вычисленные) значения Mt, м	Описание закрепления точки
	X	Y			
1	2	3	4	5	6
н90У	392 219,70	1 328 894,29	Метод спутниковых геодезических измерений (определений)	$\sqrt{(m_0^2 + m_1^2)} = \sqrt{(0,07^2 + 0,07^2)} = 0,10$	—
н91У	392 214,01	1 328 891,04			
н88У	392 215,66	1 328 888,16			
н87У	392 221,38	1 328 891,27			
н90У	392 219,70	1 328 894,29			

2. Сведения о частях границ образуемого земельного участка _____ :3У13 _____ :
 обозначение земельного участка

Обозначение части границ		Горизонтальное проложение (S), м	Описание прохождения части границ	Сведения о согласовании местоположения границ (согласовано/спорное)
от т.	до т.			
1	2	3	4	5
н90У	н91У	6,55	—	согласовано
н91У	н88У	3,32		
н88У	н87У	6,51		
н87У	н90У	3,46		

3. Сведения о характеристиках образуемого земельного участка _____ :3У13 _____ :
 обозначение земельного участка

№ п/п	Наименование характеристики земельного участка	Значение характеристики
1	2	3
1.	Адрес земельного участка	—
1.1.	Сведения о местоположении земельного участка (при отсутствии адреса) в структурированном в соответствии с федеральной информационной адресной системой виде	Российская Федерация, Белгородская область, Белгород г, Губкина ул
1.2.	Дополнительные сведения о местоположении земельного участка	(ГСК №57)
2.	Категория земель	Земли населенных пунктов
3.	Вид (виды) разрешенного использования	Для эксплуатации гаражей с овощехранилищами и под землями общего пользования
3.1.	Дополнительные сведения об использовании земельного участка	—
4.	Реестровый номер границ территориальной зоны или в случае отсутствия такого реестрового номера ее индивидуальное обозначение (вид, тип, номер, индекс)	—
5.	Площадь земельного участка ± величина погрешности определения (вычисления) площади ($P \pm \Delta P$), м ²	22 ± 2,00
6.	Формула, примененная для вычисления предельной погрешности определения площади земельного участка, с подставленными значениями и итоговые (вычисленные) значения	$3,5 * M_t * \sqrt{P} = 3,5 * 0,10 * \sqrt{(22,00)} = 2$
7.	Предельный минимальный и максимальный размеры земельного участка (Рмин) и (Рмакс), м ²	Рмин = — Рмакс = —

1	2	3
8.	Кадастровый или иной государственный учетный номер (инвентарный) объекта недвижимости, расположенного на образуемом земельном участке	—
9.	Кадастровые номера исходных земельных участков	Земли, находящиеся в государственной или муниципальной собственности
9.1.	Кадастровый номер входящего в состав земельного участка, представляющего собой единое землепользование (номер контура многоконтурного земельного участка), преобразование которого осуществляется	—
9.2.	Кадастровые номера земельных участков, исключаемых из состава измененного (исходного) земельного участка, представляющего собой единое землепользование	—
9.3.	Кадастровый или иной государственный учетный номер (инвентарный) объекта недвижимости, расположенного на измененном земельном участке	—
10.	Условный номер земельного участка	—
11.	Учетный номер проекта межевания территории	—
12.	Дополнительные сведения об образовании земельного участка	—
13.	Сведения о земельных участках (землях общего пользования, территории общего пользования), посредством которых обеспечивается доступ	:ЗУ47
14.	Иные сведения	—

4. Пояснения к сведениям об образуемом земельном участке _____ :
 _____ :
 обозначение земельного участка

1. _____

1. Сведения о характерных точках границ образуемого земельного участка _____ :
 _____ :
 обозначение земельного участка

Система координат _____ МСК-31, зона 1 _____ Зона № _____ 1 _____

Обозначение характерных точек границ	Координаты, м		Метод определения координат	Формулы, примененные для расчета средней квадратической погрешности определения координат характерных точек границ (Mt), с подставленными в такие формулы значениями и итоговые (вычисленные) значения Mt, м	Описание закрепления точки
	X	Y			

1	2	3	4	5	6
н92У	392 218,15	1 328 897,04	Метод спутниковых геодезических измерений (определений)	$\sqrt{(m0^2 + m1^2)} = \sqrt{(0,07^2 + 0,07^2)} = 0,10$	—
н93У	392 218,30	1 328 897,12			
н37У	392 216,57	1 328 900,22			
н40У	392 210,71	1 328 897,05			
н94У	392 212,37	1 328 893,90			
н92У	392 218,15	1 328 897,04			

2. Сведения о частях границ образуемого земельного участка _____:3У14 _____ :
 обозначение земельного участка

Обозначение части границ		Горизонтальное проложение (S), м	Описание прохождения части границ	Сведения о согласовании местоположения границ (согласовано/спорное)
от т. 1	до т. 2			
1	2	3	4	5
н92У	н93У	0,17	—	согласовано
н93У	н37У	3,55		
н37У	н40У	6,66		
н40У	н94У	3,56		
н94У	н92У	6,58		

3. Сведения о характеристиках образуемого земельного участка _____:3У14 _____ :
 обозначение земельного участка

№ п/п	Наименование характеристики земельного участка	Значение характеристики
1	2	3
1.	Адрес земельного участка	—
1.1.	Сведения о местоположении земельного участка (при отсутствии адреса) в структурированном в соответствии с федеральной информационной адресной системой виде	Российская Федерация, Белгородская область, Белгород г, Губкина ул
1.2.	Дополнительные сведения о местоположении земельного участка	(ГСК №57)
2.	Категория земель	Земли населенных пунктов
3.	Вид (виды) разрешенного использования	Для эксплуатации гаражей с овощехранилищами и под землями общего пользования

1	2	3
3.1.	Дополнительные сведения об использовании земельного участка	—
4.	Реестровый номер границ территориальной зоны или в случае отсутствия такого реестрового номера ее индивидуальное обозначение (вид, тип, номер, индекс)	—
5.	Площадь земельного участка ± величина погрешности определения (вычисления) площади ($P \pm \Delta P$), м ²	24 ± 2,00
6.	Формула, примененная для вычисления предельной погрешности определения площади земельного участка, с подставленными значениями и итоговые (вычисленные) значения	$3,5 * M_t * \sqrt{P} = 3,5 * 0,10 * \sqrt{(24,00)} = 2$
7.	Предельный минимальный и максимальный размеры земельного участка ($R_{\text{мин}}$ и $R_{\text{макс}}$), м ²	$R_{\text{мин}} = \text{—}$ $R_{\text{макс}} = \text{—}$
8.	Кадастровый или иной государственный учетный номер (инвентарный) объекта недвижимости, расположенного на образуемом земельном участке	—
9.	Кадастровые номера исходных земельных участков	Земли, находящиеся в государственной или муниципальной собственности
9.1.	Кадастровый номер входящего в состав земельного участка, представляющего собой единое землепользование (номер контура многоконтурного земельного участка), преобразование которого осуществляется	—
9.2.	Кадастровые номера земельных участков, исключаемых из состава измененного (исходного) земельного участка, представляющего собой единое землепользование	—
9.3.	Кадастровый или иной государственный учетный номер (инвентарный) объекта недвижимости, расположенного на измененном земельном участке	—
10.	Условный номер земельного участка	—
11.	Учетный номер проекта межевания территории	—
12.	Дополнительные сведения об образовании земельного участка	—
13.	Сведения о земельных участках (землях общего пользования, территории общего пользования), посредством которых обеспечивается доступ	:ЗУ47
14.	Иные сведения	—

4. Пояснения к сведениям об образуемом земельном участке _____:3У14 _____:
 обозначение земельного участка

1. _____

1. Сведения о характерных точках границ образуемого земельного участка _____:3У15 _____:
 обозначение земельного участка

Система координат _____ МСК-31, зона 1 _____ Зона № _____ 1 _____

Обозначение характерных точек границ	Координаты, м		Метод определения координат	Формулы, примененные для расчета средней квадратической погрешности определения координат характерных точек границ (Mt), с подставленными в такие формулы значениями и итоговые (вычисленные) значения Mt, м	Описание закрепления точки
	X	Y			
1	2	3	4	5	6
н38У	392 214,81	1 328 903,43	Метод спутниковых геодезических измерений (определений)	$\sqrt{(m_0^2 + m_1^2)} = \sqrt{(0,07^2 + 0,07^2)} = 0,10$	—
н95У	392 212,90	1 328 906,74			
н96У	392 207,30	1 328 903,51			
н39У	392 208,98	1 328 900,32			
н38У	392 214,81	1 328 903,43			

2. Сведения о частях границ образуемого земельного участка _____:3У15 _____:
 обозначение земельного участка

Обозначение части границ		Горизонтальное проложение (S), м	Описание прохождения части границ	Сведения о согласовании местоположения границ (согласовано/спорное)
от т.	до т.			
1	2	3	4	5
н38У	н95У	3,82	—	согласовано
н95У	н96У	6,46		
н96У	н39У	3,61		
н39У	н38У	6,61		

3. Сведения о характеристиках образуемого земельного участка _____:3У15 _____:
 обозначение земельного участка

№ п/п	Наименование характеристики земельного участка	Значение характеристики
-------	--	-------------------------

1	2	3
1.	Адрес земельного участка	—
1.1.	Сведения о местоположении земельного участка (при отсутствии адреса) в структурированном в соответствии с федеральной информационной адресной системой виде	Российская Федерация, Белгородская область, Белгород г, Губкина ул
1.2.	Дополнительные сведения о местоположении земельного участка	(ГСК №57)
2.	Категория земель	Земли населенных пунктов
3.	Вид (виды) разрешенного использования	Для эксплуатации гаражей с овощехранилищами и под землями общего пользования
3.1.	Дополнительные сведения об использовании земельного участка	—
4.	Реестровый номер границ территориальной зоны или в случае отсутствия такого реестрового номера ее индивидуальное обозначение (вид, тип, номер, индекс)	—
5.	Площадь земельного участка ± величина погрешности определения (вычисления) площади ($P \pm \Delta P$), м ²	24 ± 2,00
6.	Формула, примененная для вычисления предельной погрешности определения площади земельного участка, с подставленными значениями и итоговые (вычисленные) значения	$3,5 * M_t * \sqrt{P} = 3,5 * 0,10 * \sqrt{(24,00)} = 2$
7.	Предельный минимальный и максимальный размеры земельного участка ($R_{\text{мин}}$ и $R_{\text{макс}}$), м ²	$R_{\text{мин}} = \text{—}$ $R_{\text{макс}} = \text{—}$
8.	Кадастровый или иной государственный учетный номер (инвентарный) объекта недвижимости, расположенного на образуемом земельном участке	—
9.	Кадастровые номера исходных земельных участков	Земли, находящиеся в государственной или муниципальной собственности
9.1.	Кадастровый номер входящего в состав земельного участка, представляющего собой единое землепользование (номер контура многоконтурного земельного участка), преобразование которого осуществляется	—
9.2.	Кадастровые номера земельных участков, исключаемых из состава измененного (исходного) земельного участка, представляющего собой единое землепользование	—
9.3.	Кадастровый или иной государственный учетный номер (инвентарный) объекта недвижимости, расположенного на измененном земельном участке	—

1	2	3
10.	Условный номер земельного участка	—
11.	Учетный номер проекта межевания территории	—
12.	Дополнительные сведения об образовании земельного участка	—
13.	Сведения о земельных участках (землях общего пользования, территории общего пользования), посредством которых обеспечивается доступ	:ЗУ47
14.	Иные сведения	—

4. Пояснения к сведениям об образуемом земельном участке _____ :ЗУ15 _____ :
 обозначение земельного участка

1. _____

1. Сведения о характерных точках границ образуемого земельного участка _____ :ЗУ16 _____ :
 обозначение земельного участка

Система координат _____ МСК-31, зона 1 _____ Зона № _____ 1 _____

Обозначение характерных точек границ	Координаты, м		Метод определения координат	Формулы, примененные для расчета средней квадратической погрешности определения координат характерных точек границ (Mt), с подставленными в такие формулы значениями и итоговые (вычисленные) значения Mt, м	Описание закрепления точки
	X	Y			
1	2	3	4	5	6
н97У	392 211,19	1 328 909,66	Метод спутниковых геодезических измерений (определений)	$\sqrt{(m_0^2 + m_1^2)} = \sqrt{(0,07^2 + 0,07^2)} = 0,10$	—
н98У	392 205,61	1 328 906,69			
н96У	392 207,30	1 328 903,51			
н95У	392 212,90	1 328 906,74			
н97У	392 211,19	1 328 909,66			

2. Сведения о частях границ образуемого земельного участка _____ :ЗУ16 _____ :				
обозначение земельного участка				
Обозначение части границ		Горизонтальное проложение (S), м	Описание прохождения части границ	Сведения о согласовании местоположения границ (согласовано/спорное)
от т.	до т.			
1	2	3	4	5
н97У	н98У	6,32	—	согласовано
н98У	н96У	3,60		
н96У	н95У	6,46		
н95У	н97У	3,38		

3. Сведения о характеристиках образуемого земельного участка _____ :ЗУ16 _____ :		
обозначение земельного участка		
№ п/п	Наименование характеристики земельного участка	Значение характеристики
1	2	3
1.	Адрес земельного участка	—
1.1.	Сведения о местоположении земельного участка (при отсутствии адреса) в структурированном в соответствии с федеральной информационной адресной системой виде	Российская Федерация, Белгородская область, Белгород г, Губкина ул
1.2.	Дополнительные сведения о местоположении земельного участка	(ГСК №57)
2.	Категория земель	Земли населенных пунктов
3.	Вид (виды) разрешенного использования	Для эксплуатации гаражей с овощехранилищами и под землями общего пользования
3.1.	Дополнительные сведения об использовании земельного участка	—
4.	Реестровый номер границ территориальной зоны или в случае отсутствия такого реестрового номера ее индивидуальное обозначение (вид, тип, номер, индекс)	—
5.	Площадь земельного участка ± величина погрешности определения (вычисления) площади ($P \pm \Delta P$), м ²	22 ± 2,00
6.	Формула, примененная для вычисления предельной погрешности определения площади земельного участка, с подставленными значениями и итоговые (вычисленные) значения	$3,5 * M_t * \sqrt{P} = 3,5 * 0,10 * \sqrt{(22,00)} = 2$
7.	Предельный минимальный и максимальный размеры земельного участка (Рмин) и (Рмакс), м ²	Рмин = — Рмакс = —

1	2	3
8.	Кадастровый или иной государственный учетный номер (инвентарный) объекта недвижимости, расположенного на образуемом земельном участке	—
9.	Кадастровые номера исходных земельных участков	Земли, находящиеся в государственной или муниципальной собственности
9.1.	Кадастровый номер входящего в состав земельного участка, представляющего собой единое землепользование (номер контура многоконтурного земельного участка), преобразование которого осуществляется	—
9.2.	Кадастровые номера земельных участков, исключаемых из состава измененного (исходного) земельного участка, представляющего собой единое землепользование	—
9.3.	Кадастровый или иной государственный учетный номер (инвентарный) объекта недвижимости, расположенного на измененном земельном участке	—
10.	Условный номер земельного участка	—
11.	Учетный номер проекта межевания территории	—
12.	Дополнительные сведения об образовании земельного участка	—
13.	Сведения о земельных участках (землях общего пользования, территории общего пользования), посредством которых обеспечивается доступ	:ЗУ47
14.	Иные сведения	—

4. Пояснения к сведениям об образуемом земельном участке :ЗУ16 :
 обозначение земельного участка

1. —

1. Сведения о характерных точках границ образуемого земельного участка :ЗУ17 :
 обозначение земельного участка

Система координат МСК-31, зона 1 Зона № 1

Обозначение характерных точек границ	Координаты, м		Метод определения координат	Формулы, примененные для расчета средней квадратической погрешности определения координат характерных точек границ (Mt), с подставленными в такие формулы значениями и итоговые (вычисленные) значения Mt, м	Описание закрепления точки
	X	Y			

1	2	3	4	5	6
н97У	392 211,19	1 328 909,66	Метод спутниковых геодезических измерений (определений)	$\sqrt{(m_0^2 + m_1^2)} = \sqrt{(0,07^2 + 0,07^2)} = 0,10$	—
н99У	392 209,35	1 328 912,85			
н100У	392 203,92	1 328 909,90			
н98У	392 205,61	1 328 906,69			
н97У	392 211,19	1 328 909,66			

2. Сведения о частях границ образуемого земельного участка _____:3У17 _____ :
 обозначение земельного участка

Обозначение части границ		Горизонтальное проложение (S), м	Описание прохождения части границ	Сведения о согласовании местоположения границ (согласовано/спорное)
от т.	до т.			
1	2	3	4	5
н97У	н99У	3,68	—	согласовано
н99У	н100У	6,18		
н100У	н98У	3,63		
н98У	н97У	6,32		

3. Сведения о характеристиках образуемого земельного участка _____:3У17 _____ :
 обозначение земельного участка

№ п/п	Наименование характеристики земельного участка	Значение характеристики
1	2	3
1.	Адрес земельного участка	—
1.1.	Сведения о местоположении земельного участка (при отсутствии адреса) в структурированном в соответствии с федеральной информационной адресной системой виде	Российская Федерация, Белгородская область, Белгород г, Губкина ул
1.2.	Дополнительные сведения о местоположении земельного участка	(ГСК №57)
2.	Категория земель	Земли населенных пунктов
3.	Вид (виды) разрешенного использования	Для эксплуатации гаражей с овощехранилищами и под землями общего пользования
3.1.	Дополнительные сведения об использовании земельного участка	—

1	2	3
4.	Реестровый номер границ территориальной зоны или в случае отсутствия такого реестрового номера ее индивидуальное обозначение (вид, тип, номер, индекс)	—
5.	Площадь земельного участка ± величина погрешности определения (вычисления) площади ($P \pm \Delta P$), м ²	23 ± 2,00
6.	Формула, примененная для вычисления предельной погрешности определения площади земельного участка, с подставленными значениями и итоговые (вычисленные) значения	$3,5 * M_t * \sqrt{P} = 3,5 * 0,10 * \sqrt{(23,00)} = 2$
7.	Предельный минимальный и максимальный размеры земельного участка ($R_{\text{мин}}$ и $R_{\text{макс}}$), м ²	$R_{\text{мин}} = \text{—}$ $R_{\text{макс}} = \text{—}$
8.	Кадастровый или иной государственный учетный номер (инвентарный) объекта недвижимости, расположенного на образуемом земельном участке	—
9.	Кадастровые номера исходных земельных участков	Земли, находящиеся в государственной или муниципальной собственности
9.1.	Кадастровый номер входящего в состав земельного участка, представляющего собой единое землепользование (номер контура многоконтурного земельного участка), преобразование которого осуществляется	—
9.2.	Кадастровые номера земельных участков, исключаемых из состава измененного (исходного) земельного участка, представляющего собой единое землепользование	—
9.3.	Кадастровый или иной государственный учетный номер (инвентарный) объекта недвижимости, расположенного на измененном земельном участке	—
10.	Условный номер земельного участка	—
11.	Учетный номер проекта межевания территории	—
12.	Дополнительные сведения об образовании земельного участка	—
13.	Сведения о земельных участках (землях общего пользования, территории общего пользования), посредством которых обеспечивается доступ	:ЗУ47
14.	Иные сведения	—
4. Пояснения к сведениям об образуемом земельном участке		:ЗУ17 : обозначение земельного участка

1. _____

1. Сведения о характерных точках границ образуемого земельного участка _____ :ЗУ18 _____ :
 обозначение земельного участка

Система координат _____ МСК-31, зона 1 _____ Зона № _____ 1 _____

Обозначение характерных точек границ	Координаты, м		Метод определения координат	Формулы, примененные для расчета средней квадратической погрешности определения координат характерных точек границ (Mt), с подставленными в такие формулы значениями и итоговые (вычисленные) значения Mt, м	Описание закрепления точки
	X	Y			
1	2	3	4	5	6
н53У	392 218,96	1 328 869,20	Метод спутниковых геодезических измерений (определений)	$\sqrt{(m0^2 + m1^2)} = \sqrt{(0,07^2 + 0,07^2)} = 0,10$	—
н8У	392 224,73	1 328 872,31			
7	392 223,16	1 328 875,04			
н50У	392 222,72	1 328 875,81			
н101У	392 217,10	1 328 872,60			
н53У	392 218,96	1 328 869,20			

2. Сведения о частях границ образуемого земельного участка _____ :ЗУ18 _____ :
 обозначение земельного участка

Обозначение части границ		Горизонтальное проложение (S), м	Описание прохождения части границ	Сведения о согласовании местоположения границ (согласовано/спорное)
от т.	до т.			
1	2	3	4	5
н53У	н8У	6,55	—	согласовано
н8У	7	3,15		
7	н50У	0,89		
н50У	н101У	6,47		
н101У	н53У	3,88		

3. Сведения о характеристиках образуемого земельного участка _____ :ЗУ18 _____ :		
обозначение земельного участка		
№ п/п	Наименование характеристики земельного участка	Значение характеристики
1	2	3
1.	Адрес земельного участка	—
1.1.	Сведения о местоположении земельного участка (при отсутствии адреса) в структурированном в соответствии с федеральной информационной адресной системой виде	Российская Федерация, Белгородская область, Белгород г, Губкина ул
1.2.	Дополнительные сведения о местоположении земельного участка	(ГСК №57)
2.	Категория земель	Земли населенных пунктов
3.	Вид (виды) разрешенного использования	Для эксплуатации гаражей с овощехранилищами и под землями общего пользования
3.1.	Дополнительные сведения об использовании земельного участка	—
4.	Реестровый номер границ территориальной зоны или в случае отсутствия такого реестрового номера ее индивидуальное обозначение (вид, тип, номер, индекс)	—
5.	Площадь земельного участка ± величина погрешности определения (вычисления) площади ($P \pm \Delta P$), м ²	26 ± 2,00
6.	Формула, примененная для вычисления предельной погрешности определения площади земельного участка, с подставленными значениями и итоговые (вычисленные) значения	$3,5 * M_t * \sqrt{P} = 3,5 * 0,10 * \sqrt{(26,00)} = 2$
7.	Предельный минимальный и максимальный размеры земельного участка ($R_{\text{мин}}$ и $R_{\text{макс}}$), м ²	$R_{\text{мин}} = \text{—}$ $R_{\text{макс}} = \text{—}$
8.	Кадастровый или иной государственный учетный номер (инвентарный) объекта недвижимости, расположенного на образуемом земельном участке	—
9.	Кадастровые номера исходных земельных участков	Земли, находящиеся в государственной или муниципальной собственности
9.1.	Кадастровый номер входящего в состав земельного участка, представляющего собой единое землепользование (номер контура многоконтурного земельного участка), преобразование которого осуществляется	—
9.2.	Кадастровые номера земельных участков, исключаемых из состава измененного (исходного) земельного участка, представляющего собой единое землепользование	—

1	2	3
9.3.	Кадастровый или иной государственный учетный номер (инвентарный) объекта недвижимости, расположенного на измененном земельном участке	—
10.	Условный номер земельного участка	—
11.	Учетный номер проекта межевания территории	—
12.	Дополнительные сведения об образовании земельного участка	—
13.	Сведения о земельных участках (землях общего пользования, территории общего пользования), посредством которых обеспечивается доступ	:ЗУ47
14.	Иные сведения	—

4. Пояснения к сведениям об образуемом земельном участке _____ :
 _____ :ЗУ18
 обозначение земельного участка

1. _____

1. Сведения о характерных точках границ образуемого земельного участка _____ :
 _____ :ЗУ19
 обозначение земельного участка

Система координат _____ МСК-31, зона 1 _____ Зона № _____ 1 _____

Обозначение характерных точек границ	Координаты, м		Метод определения координат	Формулы, примененные для расчета средней квадратической погрешности определения координат характерных точек границ (Mt), с подставленными в такие формулы значениями и итоговые (вычисленные) значения Mt, м	Описание закрепления точки
	X	Y			
1	2	3	4	5	6
н101У	392 217,10	1 328 872,60	Метод спутниковых геодезических измерений (определений)	$\sqrt{(m_0^2 + m_1^2)} = \sqrt{(0,07^2 + 0,07^2)} = 0,10$	—
н50У	392 222,72	1 328 875,81			
н55У	392 220,76	1 328 879,23			
н102У	392 215,18	1 328 876,02			
н101У	392 217,10	1 328 872,60			

2. Сведения о частях границ образуемого земельного участка _____ :3У19 _____ :
 обозначение земельного участка

Обозначение части границ		Горизонтальное проложение (S), м	Описание прохождения части границ	Сведения о согласовании местоположения границ (согласовано/спорное)
от т.	до т.			
1	2	3	4	5
н101У	н50У	6,47	—	согласовано
н50У	н55У	3,94		
н55У	н102У	6,44		
н102У	н101У	3,92		

3. Сведения о характеристиках образуемого земельного участка _____ :3У19 _____ :
 обозначение земельного участка

№ п/п	Наименование характеристики земельного участка	Значение характеристики
1	2	3
1.	Адрес земельного участка	—
1.1.	Сведения о местоположении земельного участка (при отсутствии адреса) в структурированном в соответствии с федеральной информационной адресной системой виде	Российская Федерация, Белгородская область, Белгород г, Губкина ул
1.2.	Дополнительные сведения о местоположении земельного участка	(ГСК №57)
2.	Категория земель	Земли населенных пунктов
3.	Вид (виды) разрешенного использования	Для эксплуатации гаражей с овощехранилищами и под землями общего пользования
3.1.	Дополнительные сведения об использовании земельного участка	—
4.	Реестровый номер границ территориальной зоны или в случае отсутствия такого реестрового номера ее индивидуальное обозначение (вид, тип, номер, индекс)	—
5.	Площадь земельного участка ± величина погрешности определения (вычисления) площади ($P \pm \Delta P$), м ²	25 ± 2,00
6.	Формула, примененная для вычисления предельной погрешности определения площади земельного участка, с подставленными значениями и итоговые (вычисленные) значения	$3,5 * M_t * \sqrt{P} = 3,5 * 0,10 * \sqrt{(25,00)} = 2$
7.	Предельный минимальный и максимальный размеры земельного участка (Р _{мин}) и (Р _{макс}), м ²	Р _{мин} = — Р _{макс} = —

1	2	3
8.	Кадастровый или иной государственный учетный номер (инвентарный) объекта недвижимости, расположенного на образуемом земельном участке	—
9.	Кадастровые номера исходных земельных участков	Земли, находящиеся в государственной или муниципальной собственности
9.1.	Кадастровый номер входящего в состав земельного участка, представляющего собой единое землепользование (номер контура многоконтурного земельного участка), преобразование которого осуществляется	—
9.2.	Кадастровые номера земельных участков, исключаемых из состава измененного (исходного) земельного участка, представляющего собой единое землепользование	—
9.3.	Кадастровый или иной государственный учетный номер (инвентарный) объекта недвижимости, расположенного на измененном земельном участке	—
10.	Условный номер земельного участка	—
11.	Учетный номер проекта межевания территории	—
12.	Дополнительные сведения об образовании земельного участка	—
13.	Сведения о земельных участках (землях общего пользования, территории общего пользования), посредством которых обеспечивается доступ	:ЗУ47
14.	Иные сведения	—

4. Пояснения к сведениям об образуемом земельном участке :ЗУ19 :
 обозначение земельного участка

1. —

1. Сведения о характерных точках границ образуемого земельного участка :ЗУ20 :
 обозначение земельного участка

Система координат МСК-31, зона 1 Зона № 1

Обозначение характерных точек границ	Координаты, м		Метод определения координат	Формулы, примененные для расчета средней квадратической погрешности определения координат характерных точек границ (Mt), с подставленными в такие формулы значениями и итоговые (вычисленные) значения Mt, м	Описание закрепления точки
	X	Y			

1	2	3	4	5	6
н55У	392 220,76	1 328 879,23	Метод спутниковых геодезических измерений (определений)	$\sqrt{(m0^2 + m1^2)} = \sqrt{(0,07^2 + 0,07^2)} = 0,10$	—
н58У	392 219,06	1 328 882,20			
н103У	392 213,47	1 328 879,00			
н102У	392 215,18	1 328 876,02			
н55У	392 220,76	1 328 879,23			

2. Сведения о частях границ образуемого земельного участка _____:3У20 _____ :
 обозначение земельного участка

Обозначение части границ		Горизонтальное проложение (S), м	Описание прохождения части границ	Сведения о согласовании местоположения границ (согласовано/спорное)
от т.	до т.			
1	2	3	4	5
н55У	н58У	3,42	—	согласовано
н58У	н103У	6,44		
н103У	н102У	3,44		
н102У	н55У	6,44		

3. Сведения о характеристиках образуемого земельного участка _____:3У20 _____ :
 обозначение земельного участка

№ п/п	Наименование характеристики земельного участка	Значение характеристики
1	2	3
1.	Адрес земельного участка	—
1.1.	Сведения о местоположении земельного участка (при отсутствии адреса) в структурированном в соответствии с федеральной информационной адресной системой виде	Российская Федерация, Белгородская область, Белгород г, Губкина ул
1.2.	Дополнительные сведения о местоположении земельного участка	(ГСК №57)
2.	Категория земель	Земли населенных пунктов
3.	Вид (виды) разрешенного использования	Для эксплуатации гаражей с овощехранилищами и под землями общего пользования
3.1.	Дополнительные сведения об использовании земельного участка	—

1	2	3
4.	Реестровый номер границ территориальной зоны или в случае отсутствия такого реестрового номера ее индивидуальное обозначение (вид, тип, номер, индекс)	—
5.	Площадь земельного участка ± величина погрешности определения (вычисления) площади ($P \pm \Delta P$), м ²	22 ± 2,00
6.	Формула, примененная для вычисления предельной погрешности определения площади земельного участка, с подставленными значениями и итоговые (вычисленные) значения	$3,5 * M_t * \sqrt{P} = 3,5 * 0,10 * \sqrt{(22,00)} = 2$
7.	Предельный минимальный и максимальный размеры земельного участка ($P_{\text{мин}}$ и $P_{\text{макс}}$), м ²	$P_{\text{мин}} = \text{—}$ $P_{\text{макс}} = \text{—}$
8.	Кадастровый или иной государственный учетный номер (инвентарный) объекта недвижимости, расположенного на образуемом земельном участке	—
9.	Кадастровые номера исходных земельных участков	Земли, находящиеся в государственной или муниципальной собственности
9.1.	Кадастровый номер входящего в состав земельного участка, представляющего собой единое землепользование (номер контура многоконтурного земельного участка), преобразование которого осуществляется	—
9.2.	Кадастровые номера земельных участков, исключаемых из состава измененного (исходного) земельного участка, представляющего собой единое землепользование	—
9.3.	Кадастровый или иной государственный учетный номер (инвентарный) объекта недвижимости, расположенного на измененном земельном участке	—
10.	Условный номер земельного участка	—
11.	Учетный номер проекта межевания территории	—
12.	Дополнительные сведения об образовании земельного участка	—
13.	Сведения о земельных участках (землях общего пользования, территории общего пользования), посредством которых обеспечивается доступ	:ЗУ47
14.	Иные сведения	—
4. Пояснения к сведениям об образуемом земельном участке		:ЗУ20 : обозначение земельного участка

1. _____

1. Сведения о характерных точках границ образуемого земельного участка _____ :3У21 _____ :
 обозначение земельного участка

Система координат _____ МСК-31, зона 1 _____ Зона № _____ 1 _____

Обозначение характерных точек границ	Координаты, м		Метод определения координат	Формулы, примененные для расчета средней квадратической погрешности определения координат характерных точек границ (Mt), с подставленными в такие формулы значениями и итоговые (вычисленные) значения Mt, м	Описание закрепления точки
	X	Y			
1	2	3	4	5	6
н58У	392 219,06	1 328 882,20	Метод спутниковых геодезических измерений (определений)	$\sqrt{(m_0^2 + m_1^2)} = \sqrt{(0,07^2 + 0,07^2)} = 0,10$	—
н86У	392 217,40	1 328 885,11			
н104У	392 211,87	1 328 881,94			
н103У	392 213,47	1 328 879,00			
н58У	392 219,06	1 328 882,20			

2. Сведения о частях границ образуемого земельного участка _____ :3У21 _____ :
 обозначение земельного участка

Обозначение части границ		Горизонтальное проложение (S), м	Описание прохождения части границ	Сведения о согласовании местоположения границ (согласовано/спорное)
от т.	до т.			
1	2	3	4	5
н58У	н86У	3,35	—	согласовано
н86У	н104У	6,37		
н104У	н103У	3,35		
н103У	н58У	6,44		

3. Сведения о характеристиках образуемого земельного участка _____ :3У21 _____ :
 обозначение земельного участка

№ п/п	Наименование характеристики земельного участка	Значение характеристики
1	2	3
1		

1	2	3
1.	Адрес земельного участка	—
1.1.	Сведения о местоположении земельного участка (при отсутствии адреса) в структурированном в соответствии с федеральной информационной адресной системой виде	Российская Федерация, Белгородская область, Белгород г, Губкина ул
1.2.	Дополнительные сведения о местоположении земельного участка	(ГСК №57)
2.	Категория земель	Земли населенных пунктов
3.	Вид (виды) разрешенного использования	Для эксплуатации гаражей с овощехранилищами и под землями общего пользования
3.1.	Дополнительные сведения об использовании земельного участка	—
4.	Реестровый номер границ территориальной зоны или в случае отсутствия такого реестрового номера ее индивидуальное обозначение (вид, тип, номер, индекс)	—
5.	Площадь земельного участка ± величина погрешности определения (вычисления) площади ($P \pm \Delta P$), м ²	$21 \pm 2,00$
6.	Формула, примененная для вычисления предельной погрешности определения площади земельного участка, с подставленными значениями и итоговые (вычисленные) значения	$3,5 * M_t * \sqrt{P} = 3,5 * 0,10 * \sqrt{(21,00)} = 2$
7.	Предельный минимальный и максимальный размеры земельного участка ($R_{\text{мин}}$ и $R_{\text{макс}}$), м ²	$R_{\text{мин}} = \text{—}$ $R_{\text{макс}} = \text{—}$
8.	Кадастровый или иной государственный учетный номер (инвентарный) объекта недвижимости, расположенного на образуемом земельном участке	—
9.	Кадастровые номера исходных земельных участков	Земли, находящиеся в государственной или муниципальной собственности
9.1.	Кадастровый номер входящего в состав земельного участка, представляющего собой единое землепользование (номер контура многоконтурного земельного участка), преобразование которого осуществляется	—
9.2.	Кадастровые номера земельных участков, исключаемых из состава измененного (исходного) земельного участка, представляющего собой единое землепользование	—
9.3.	Кадастровый или иной государственный учетный номер (инвентарный) объекта недвижимости, расположенного на измененном земельном участке	—

1	2	3
10.	Условный номер земельного участка	—
11.	Учетный номер проекта межевания территории	—
12.	Дополнительные сведения об образовании земельного участка	—
13.	Сведения о земельных участках (землях общего пользования, территории общего пользования), посредством которых обеспечивается доступ	:ЗУ47
14.	Иные сведения	—

4. Пояснения к сведениям об образуемом земельном участке _____ :ЗУ21 _____ :
 обозначение земельного участка

1. _____

1. Сведения о характерных точках границ образуемого земельного участка _____ :ЗУ22 _____ :
 обозначение земельного участка

Система координат _____ МСК-31, зона 1 _____ Зона № _____ 1 _____

Обозначение характерных точек границ	Координаты, м		Метод определения координат	Формулы, примененные для расчета средней квадратической погрешности определения координат характерных точек границ (Mt), с подставленными в такие формулы значениями и итоговые (вычисленные) значения Mt, м	Описание закрепления точки
	X	Y			
1	2	3	4	5	6
н86У	392 217,40	1 328 885,11	Метод спутниковых геодезических измерений (определений)	$\sqrt{(m0^2 + m1^2)} = \sqrt{(0,07^2 + 0,07^2)} = 0,10$	—
н85У	392 217,31	1 328 885,27			
н89У	392 215,71	1 328 888,06			
н105У	392 210,20	1 328 884,91			
н104У	392 211,87	1 328 881,94			
н86У	392 217,40	1 328 885,11			

2. Сведения о частях границ образуемого земельного участка _____ :3У22 _____ :
 обозначение земельного участка

Обозначение части границ		Горизонтальное проложение (S), м	Описание прохождения части границ	Сведения о согласовании местоположения границ (согласовано/спорное)
от т.	до т.			
1	2	3	4	5
н86У	н85У	0,18	—	согласовано
н85У	н89У	3,22		
н89У	н105У	6,35		
н105У	н104У	3,41		
н104У	н86У	6,37		

3. Сведения о характеристиках образуемого земельного участка _____ :3У22 _____ :
 обозначение земельного участка

№ п/п	Наименование характеристики земельного участка	Значение характеристики
1	2	3
1.	Адрес земельного участка	—
1.1.	Сведения о местоположении земельного участка (при отсутствии адреса) в структурированном в соответствии с федеральной информационной адресной системой виде	Российская Федерация, Белгородская область, Белгород г, Губкина ул
1.2.	Дополнительные сведения о местоположении земельного участка	(ГСК №57)
2.	Категория земель	Земли населенных пунктов
3.	Вид (виды) разрешенного использования	Для эксплуатации гаражей с овощехранилищами и под землями общего пользования
3.1.	Дополнительные сведения об использовании земельного участка	—
4.	Реестровый номер границ территориальной зоны или в случае отсутствия такого реестрового номера ее индивидуальное обозначение (вид, тип, номер, индекс)	—
5.	Площадь земельного участка ± величина погрешности определения (вычисления) площади ($P \pm \Delta P$), м ²	$22 \pm 2,00$
6.	Формула, примененная для вычисления предельной погрешности определения площади земельного участка, с подставленными значениями и итоговые (вычисленные) значения	$3,5 * M_t * \sqrt{P} = 3,5 * 0,10 * \sqrt{(22,00)} = 2$
7.	Предельный минимальный и максимальный размеры земельного участка (Рмин) и (Рмакс), м ²	Рмин = — Рмакс = —

1	2	3
8.	Кадастровый или иной государственный учетный номер (инвентарный) объекта недвижимости, расположенного на образуемом земельном участке	—
9.	Кадастровые номера исходных земельных участков	Земли, находящиеся в государственной или муниципальной собственности
9.1.	Кадастровый номер входящего в состав земельного участка, представляющего собой единое землепользование (номер контура многоконтурного земельного участка), преобразование которого осуществляется	—
9.2.	Кадастровые номера земельных участков, исключаемых из состава измененного (исходного) земельного участка, представляющего собой единое землепользование	—
9.3.	Кадастровый или иной государственный учетный номер (инвентарный) объекта недвижимости, расположенного на измененном земельном участке	—
10.	Условный номер земельного участка	—
11.	Учетный номер проекта межевания территории	—
12.	Дополнительные сведения об образовании земельного участка	—
13.	Сведения о земельных участках (землях общего пользования, территории общего пользования), посредством которых обеспечивается доступ	:ЗУ47
14.	Иные сведения	—

4. Пояснения к сведениям об образуемом земельном участке _____ :

 обозначение земельного участка

1. _____

1. Сведения о характерных точках границ образуемого земельного участка _____ :

 обозначение земельного участка

Система координат _____ МСК-31, зона 1 _____ Зона № _____ 1 _____

Обозначение характерных точек границ	Координаты, м		Метод определения координат	Формулы, примененные для расчета средней квадратической погрешности определения координат характерных точек границ (Mt), с подставленными в такие формулы значениями и итоговые (вычисленные) значения Mt, м	Описание закрепления точки
	X	Y			

1	2	3	4	5	6
н89У	392 215,71	1 328 888,06	Метод спутниковых геодезических измерений (определений)	$\sqrt{(m0^2 + m1^2)} = \sqrt{(0,07^2 + 0,07^2)} = 0,10$	—
н88У	392 215,66	1 328 888,16			
н91У	392 214,01	1 328 891,04			
н107У	392 208,51	1 328 887,89			
н105У	392 210,20	1 328 884,91			
н89У	392 215,71	1 328 888,06			

2. Сведения о частях границ образуемого земельного участка :ЗУ23 :
 обозначение земельного участка

Обозначение части границ		Горизонтальное проложение (S), м	Описание прохождения части границ	Сведения о согласовании местоположения границ (согласовано/спорное)
от т.	до т.			
1	2	3	4	5
н89У	н88У	0,11	—	согласовано
н88У	н91У	3,32		
н91У	н107У	6,34		
н107У	н105У	3,43		
н105У	н89У	6,35		

3. Сведения о характеристиках образуемого земельного участка :ЗУ23 :
 обозначение земельного участка

№ п/п	Наименование характеристики земельного участка	Значение характеристики
1	2	3
1.	Адрес земельного участка	—
1.1.	Сведения о местоположении земельного участка (при отсутствии адреса) в структурированном в соответствии с федеральной информационной адресной системой виде	Российская Федерация, Белгородская область, Белгород г, Губкина ул
1.2.	Дополнительные сведения о местоположении земельного участка	(ГСК №57)
2.	Категория земель	Земли населенных пунктов
3.	Вид (виды) разрешенного использования	Для эксплуатации гаражей с овощехранилищами и под землями общего пользования

1	2	3
3.1.	Дополнительные сведения об использовании земельного участка	—
4.	Реестровый номер границ территориальной зоны или в случае отсутствия такого реестрового номера ее индивидуальное обозначение (вид, тип, номер, индекс)	—
5.	Площадь земельного участка ± величина погрешности определения (вычисления) площади ($P \pm \Delta P$), м ²	22 ± 2,00
6.	Формула, примененная для вычисления предельной погрешности определения площади земельного участка, с подставленными значениями и итоговые (вычисленные) значения	$3,5 * M_t * \sqrt{P} = 3,5 * 0,10 * \sqrt{(22,00)} = 2$
7.	Предельный минимальный и максимальный размеры земельного участка ($R_{\text{мин}}$ и $R_{\text{макс}}$), м ²	$R_{\text{мин}} = \text{—}$ $R_{\text{макс}} = \text{—}$
8.	Кадастровый или иной государственный учетный номер (инвентарный) объекта недвижимости, расположенного на образуемом земельном участке	—
9.	Кадастровые номера исходных земельных участков	Земли, находящиеся в государственной или муниципальной собственности
9.1.	Кадастровый номер входящего в состав земельного участка, представляющего собой единое землепользование (номер контура многоконтурного земельного участка), преобразование которого осуществляется	—
9.2.	Кадастровые номера земельных участков, исключаемых из состава измененного (исходного) земельного участка, представляющего собой единое землепользование	—
9.3.	Кадастровый или иной государственный учетный номер (инвентарный) объекта недвижимости, расположенного на измененном земельном участке	—
10.	Условный номер земельного участка	—
11.	Учетный номер проекта межевания территории	—
12.	Дополнительные сведения об образовании земельного участка	—
13.	Сведения о земельных участках (землях общего пользования, территории общего пользования), посредством которых обеспечивается доступ	:ЗУ47
14.	Иные сведения	—

4. Пояснения к сведениям об образуемом земельном участке _____ :3У23 _____ :
 обозначение земельного участка

1. _____

1. Сведения о характерных точках границ образуемого земельного участка _____ :3У24 _____ :
 обозначение земельного участка

Система координат _____ МСК-31, зона 1 _____ Зона № _____ 1 _____

Обозначение характерных точек границ	Координаты, м		Метод определения координат	Формулы, примененные для расчета средней квадратической погрешности определения координат характерных точек границ (Mt), с подставленными в такие формулы значениями и итоговые (вычисленные) значения Mt, м	Описание закрепления точки
	X	Y			
1	2	3	4	5	6
н39У	392 208,98	1 328 900,32	Метод спутниковых геодезических измерений (определений)	$\sqrt{(m_0^2 + m_1^2)} = \sqrt{(0,07^2 + 0,07^2)} = 0,10$	—
н96У	392 207,30	1 328 903,51			
н108У	392 201,62	1 328 900,23			
н109У	392 203,32	1 328 897,18			
н39У	392 208,98	1 328 900,32			

2. Сведения о частях границ образуемого земельного участка _____ :3У24 _____ :
 обозначение земельного участка

Обозначение части границ		Горизонтальное проложение (S), м	Описание прохождения части границ	Сведения о согласовании местоположения границ (согласовано/спорное)
от т.	до т.			
1	2	3	4	5
н39У	н96У	3,61	—	согласовано
н96У	н108У	6,56		
н108У	н109У	3,49		
н109У	н39У	6,47		

3. Сведения о характеристиках образуемого земельного участка _____ :3У24 _____ :
 обозначение земельного участка

№ п/п	Наименование характеристики земельного участка	Значение характеристики
-------	--	-------------------------

1	2	3
1.	Адрес земельного участка	—
1.1.	Сведения о местоположении земельного участка (при отсутствии адреса) в структурированном в соответствии с федеральной информационной адресной системой виде	Российская Федерация, Белгородская область, Белгород г, Губкина ул
1.2.	Дополнительные сведения о местоположении земельного участка	(ГСК №57)
2.	Категория земель	Земли населенных пунктов
3.	Вид (виды) разрешенного использования	Для эксплуатации гаражей с овощехранилищами и под землями общего пользования
3.1.	Дополнительные сведения об использовании земельного участка	—
4.	Реестровый номер границ территориальной зоны или в случае отсутствия такого реестрового номера ее индивидуальное обозначение (вид, тип, номер, индекс)	—
5.	Площадь земельного участка ± величина погрешности определения (вычисления) площади ($P \pm \Delta P$), м ²	23 ± 2,00
6.	Формула, примененная для вычисления предельной погрешности определения площади земельного участка, с подставленными значениями и итоговые (вычисленные) значения	$3,5 * M_t * \sqrt{P} = 3,5 * 0,10 * \sqrt{(23,00)} = 2$
7.	Предельный минимальный и максимальный размеры земельного участка ($R_{\text{мин}}$ и $R_{\text{макс}}$), м ²	$R_{\text{мин}} = \text{—}$ $R_{\text{макс}} = \text{—}$
8.	Кадастровый или иной государственный учетный номер (инвентарный) объекта недвижимости, расположенного на образуемом земельном участке	—
9.	Кадастровые номера исходных земельных участков	Земли, находящиеся в государственной или муниципальной собственности
9.1.	Кадастровый номер входящего в состав земельного участка, представляющего собой единое землепользование (номер контура многоконтурного земельного участка), преобразование которого осуществляется	—
9.2.	Кадастровые номера земельных участков, исключаемых из состава измененного (исходного) земельного участка, представляющего собой единое землепользование	—
9.3.	Кадастровый или иной государственный учетный номер (инвентарный) объекта недвижимости, расположенного на измененном земельном участке	—

1	2	3
10.	Условный номер земельного участка	—
11.	Учетный номер проекта межевания территории	—
12.	Дополнительные сведения об образовании земельного участка	—
13.	Сведения о земельных участках (землях общего пользования, территории общего пользования), посредством которых обеспечивается доступ	:ЗУ47
14.	Иные сведения	—

4. Пояснения к сведениям об образуемом земельном участке _____ :ЗУ24 _____ :
 обозначение земельного участка

1. _____

1. Сведения о характерных точках границ образуемого земельного участка _____ :ЗУ25 _____ :
 обозначение земельного участка

Система координат _____ МСК-31, зона 1 _____ Зона № _____ 1 _____

Обозначение характерных точек границ	Координаты, м		Метод определения координат	Формулы, примененные для расчета средней квадратической погрешности определения координат характерных точек границ (Mt), с подставленными в такие формулы значениями и итоговые (вычисленные) значения Mt, м	Описание закрепления точки
	X	Y			
1	2	3	4	5	6
н96У	392 207,30	1 328 903,51	Метод спутниковых геодезических измерений (определений)	$\sqrt{(m0^2 + m1^2)} = \sqrt{(0,07^2 + 0,07^2)} = 0,10$	—
н98У	392 205,61	1 328 906,69			
н110У	392 199,91	1 328 903,64			
н111У	392 199,77	1 328 903,56			
н108У	392 201,62	1 328 900,23			
н96У	392 207,30	1 328 903,51			

2. Сведения о частях границ образуемого земельного участка _____ :3У25 _____ :
 обозначение земельного участка

Обозначение части границ		Горизонтальное проложение (S), м	Описание прохождения части границ	Сведения о согласовании местоположения границ (согласовано/спорное)
от т.	до т.			
1	2	3	4	5
н96У	н98У	3,60	—	согласовано
н98У	н110У	6,46		
н110У	н111У	0,16		
н111У	н108У	3,81		
н108У	н96У	6,56		

3. Сведения о характеристиках образуемого земельного участка _____ :3У25 _____ :
 обозначение земельного участка

№ п/п	Наименование характеристики земельного участка	Значение характеристики
1	2	3
1.	Адрес земельного участка	—
1.1.	Сведения о местоположении земельного участка (при отсутствии адреса) в структурированном в соответствии с федеральной информационной адресной системой виде	Российская Федерация, Белгородская область, Белгород г, Губкина ул
1.2.	Дополнительные сведения о местоположении земельного участка	(ГСК №57)
2.	Категория земель	Земли населенных пунктов
3.	Вид (виды) разрешенного использования	Для эксплуатации гаражей с овощехранилищами и под землями общего пользования
3.1.	Дополнительные сведения об использовании земельного участка	—
4.	Реестровый номер границ территориальной зоны или в случае отсутствия такого реестрового номера ее индивидуальное обозначение (вид, тип, номер, индекс)	—
5.	Площадь земельного участка ± величина погрешности определения (вычисления) площади ($P \pm \Delta P$), м ²	24 ± 2,00
6.	Формула, примененная для вычисления предельной погрешности определения площади земельного участка, с подставленными значениями и итоговые (вычисленные) значения	$3,5 * M_t * \sqrt{P} = 3,5 * 0,10 * \sqrt{(24,00)} = 2$
7.	Предельный минимальный и максимальный размеры земельного участка (Рмин) и (Рмакс), м ²	Рмин = — Рмакс = —

1	2	3
8.	Кадастровый или иной государственный учетный номер (инвентарный) объекта недвижимости, расположенного на образуемом земельном участке	—
9.	Кадастровые номера исходных земельных участков	Земли, находящиеся в государственной или муниципальной собственности
9.1.	Кадастровый номер входящего в состав земельного участка, представляющего собой единое землепользование (номер контура многоконтурного земельного участка), преобразование которого осуществляется	—
9.2.	Кадастровые номера земельных участков, исключаемых из состава измененного (исходного) земельного участка, представляющего собой единое землепользование	—
9.3.	Кадастровый или иной государственный учетный номер (инвентарный) объекта недвижимости, расположенного на измененном земельном участке	—
10.	Условный номер земельного участка	—
11.	Учетный номер проекта межевания территории	—
12.	Дополнительные сведения об образовании земельного участка	—
13.	Сведения о земельных участках (землях общего пользования, территории общего пользования), посредством которых обеспечивается доступ	:ЗУ47
14.	Иные сведения	—

4. Пояснения к сведениям об образуемом земельном участке _____ :

 обозначение земельного участка

1. _____

1. Сведения о характерных точках границ образуемого земельного участка _____ :

 обозначение земельного участка

Система координат _____ МСК-31, зона 1 _____ Зона № _____ 1 _____

Обозначение характерных точек границ	Координаты, м		Метод определения координат	Формулы, примененные для расчета средней квадратической погрешности определения координат характерных точек границ (Mt), с подставленными в такие формулы значениями и итоговые (вычисленные) значения Mt, м	Описание закрепления точки
	X	Y			

1	2	3	4	5	6
н98У	392 205,61	1 328 906,69	Метод спутниковых геодезических измерений (определений)	$\sqrt{(m_0^2 + m_1^2)} = \sqrt{(0,07^2 + 0,07^2)} = 0,10$	—
н100У	392 203,92	1 328 909,90			
н112У	392 203,87	1 328 910,00			
н113У	392 198,11	1 328 906,90			
н114У	392 198,58	1 328 905,97			
н110У	392 199,91	1 328 903,64			
н98У	392 205,61	1 328 906,69			

2. Сведения о частях границ образуемого земельного участка _____ :
_____ :
_____ обозначение земельного участка

Обозначение части границ		Горизонтальное проложение (S), м	Описание прохождения части границ	Сведения о согласовании местоположения границ (согласовано/спорное)
от т.	до т.			
1	2	3	4	5
н98У	н100У	3,63	—	согласовано
н100У	н112У	0,11		
н112У	н113У	6,54		
н113У	н114У	1,04		
н114У	н110У	2,68		
н110У	н98У	6,46		

3. Сведения о характеристиках образуемого земельного участка _____ :
_____ :
_____ обозначение земельного участка

№ п/п	Наименование характеристики земельного участка	Значение характеристики
1	2	3
1.	Адрес земельного участка	—
1.1.	Сведения о местоположении земельного участка (при отсутствии адреса) в структурированном в соответствии с федеральной информационной адресной системой виде	Российская Федерация, Белгородская область, Белгород г, Губкина ул
1.2.	Дополнительные сведения о местоположении земельного участка	(ГСК №57)

1	2	3
2.	Категория земель	Земли населенных пунктов
3.	Вид (виды) разрешенного использования	Для эксплуатации гаражей с овощехранилищами и под землями общего пользования
3.1.	Дополнительные сведения об использовании земельного участка	—
4.	Реестровый номер границ территориальной зоны или в случае отсутствия такого реестрового номера ее индивидуальное обозначение (вид, тип, номер, индекс)	—
5.	Площадь земельного участка ± величина погрешности определения (вычисления) площади ($P \pm \Delta P$), м ²	24 ± 2,00
6.	Формула, примененная для вычисления предельной погрешности определения площади земельного участка, с подставленными значениями и итоговые (вычисленные) значения	$3,5 * M_t * \sqrt{P} = 3,5 * 0,10 * \sqrt{(24,00)} = 2$
7.	Предельный минимальный и максимальный размеры земельного участка ($R_{\text{мин}}$ и $R_{\text{макс}}$), м ²	$R_{\text{мин}} = \text{—}$ $R_{\text{макс}} = \text{—}$
8.	Кадастровый или иной государственный учетный номер (инвентарный) объекта недвижимости, расположенного на образуемом земельном участке	—
9.	Кадастровые номера исходных земельных участков	Земли, находящиеся в государственной или муниципальной собственности
9.1.	Кадастровый номер входящего в состав земельного участка, представляющего собой единое землепользование (номер контура многоконтурного земельного участка), преобразование которого осуществляется	—
9.2.	Кадастровые номера земельных участков, исключаемых из состава измененного (исходного) земельного участка, представляющего собой единое землепользование	—
9.3.	Кадастровый или иной государственный учетный номер (инвентарный) объекта недвижимости, расположенного на измененном земельном участке	—
10.	Условный номер земельного участка	—
11.	Учетный номер проекта межевания территории	—
12.	Дополнительные сведения об образовании земельного участка	—

1	2	3
13.	Сведения о земельных участках (землях общего пользования, территории общего пользования), посредством которых обеспечивается доступ	:ЗУ47
14.	Иные сведения	—

4. Пояснения к сведениям об образуемом земельном участке _____ :
 _____ :ЗУ26 :
 _____ :
 обозначение земельного участка

1. _____

1. Сведения о характерных точках границ образуемого земельного участка _____ :
 _____ :ЗУ27 :
 _____ :
 обозначение земельного участка

Система координат _____ МСК-31, зона 1 _____ Зона № _____ 1 _____

Обозначение характерных точек границ	Координаты, м		Метод определения координат	Формулы, примененные для расчета средней квадратической погрешности определения координат характерных точек границ (Mt), с подставленными в такие формулы значениями и итоговые (вычисленные) значения Mt, м	Описание закрепления точки
	X	Y			
1	2	3	4	5	6
н115У	392 227,72	1 328 938,40	Метод спутниковых геодезических измерений (определений)	$\sqrt{(m0^2 + m1^2)} = \sqrt{(0,07^2 + 0,07^2)} = 0,10$	—
н116У	392 227,55	1 328 938,69			
н117У	392 223,04	1 328 946,46			
н118У	392 228,04	1 328 949,57			
н119У	392 232,92	1 328 941,42			
н115У	392 227,72	1 328 938,40			

2. Сведения о частях границ образуемого земельного участка _____ :
 _____ :ЗУ27 :
 _____ :
 обозначение земельного участка

Обозначение части границ		Горизонтальное проложение (S), м	Описание прохождения части границ	Сведения о согласовании местоположения границ (согласовано/спорное)
от т.	до т.			
1	2	3	4	5

1	2	3	4	5
н115У	н116У	0,34	—	согласовано
н116У	н117У	8,98		
н117У	н118У	5,89		
н118У	н119У	9,50		
н119У	н115У	6,01		

3. Сведения о характеристиках образуемого земельного участка _____ :3У27 _____ :
 обозначение земельного участка

№ п/п	Наименование характеристики земельного участка	Значение характеристики
1	2	3
1.	Адрес земельного участка	—
1.1.	Сведения о местоположении земельного участка (при отсутствии адреса) в структурированном в соответствии с федеральной информационной адресной системой виде	Российская Федерация, Белгородская область, Белгород г, Губкина ул
1.2.	Дополнительные сведения о местоположении земельного участка	(ГСК №57)
2.	Категория земель	Земли населенных пунктов
3.	Вид (виды) разрешенного использования	Для эксплуатации гаражей с овощехранилищами и под землями общего пользования
3.1.	Дополнительные сведения об использовании земельного участка	—
4.	Реестровый номер границ территориальной зоны или в случае отсутствия такого реестрового номера ее индивидуальное обозначение (вид, тип, номер, индекс)	—
5.	Площадь земельного участка ± величина погрешности определения (вычисления) площади ($P \pm \Delta P$), м ²	56 ± 3,00
6.	Формула, примененная для вычисления предельной погрешности определения площади земельного участка, с подставленными значениями и итоговые (вычисленные) значения	$3,5 * M_t * \sqrt{P} = 3,5 * 0,10 * \sqrt{(56,00)} = 3$
7.	Предельный минимальный и максимальный размеры земельного участка ($R_{\text{мин}}$ и $R_{\text{макс}}$), м ²	$R_{\text{мин}} = \text{—}$ $R_{\text{макс}} = \text{—}$
8.	Кадастровый или иной государственный учетный номер (инвентарный) объекта недвижимости, расположенного на образуемом земельном участке	—
9.	Кадастровые номера исходных земельных участков	Земли, находящиеся в государственной или муниципальной собственности

1	2	3
9.1.	Кадастровый номер входящего в состав земельного участка, представляющего собой единое землепользование (номер контура многоконтурного земельного участка), преобразование которого осуществляется	—
9.2.	Кадастровые номера земельных участков, исключаемых из состава измененного (исходного) земельного участка, представляющего собой единое землепользование	—
9.3.	Кадастровый или иной государственный учетный номер (инвентарный) объекта недвижимости, расположенного на измененном земельном участке	—
10.	Условный номер земельного участка	—
11.	Учетный номер проекта межевания территории	—
12.	Дополнительные сведения об образовании земельного участка	—
13.	Сведения о земельных участках (землях общего пользования, территории общего пользования), посредством которых обеспечивается доступ	:ЗУ47
14.	Иные сведения	—

4. Пояснения к сведениям об образуемом земельном участке _____ :
 _____ :ЗУ27 _____ :
 обозначение земельного участка

1. _____

1. Сведения о характерных точках границ образуемого земельного участка _____ :
 _____ :ЗУ28 _____ :
 обозначение земельного участка

Система координат _____ МСК-31, зона 1 _____ Зона № _____ 1 _____

Обозначение характерных точек границ	Координаты, м		Метод определения координат	Формулы, примененные для расчета средней квадратической погрешности определения координат характерных точек границ (Mt), с подставленными в такие формулы значениями и итоговые (вычисленные) значения Mt, м	Описание закрепления точки
	X	Y			
1	2	3	4	5	6
n120У	392 214,33	1 328 941,10	Метод спутниковых геодезических измерений (определений)	$\sqrt{(m0^2 + m1^2)} = \sqrt{(0,07^2 + 0,07^2)} = 0,10$	—

1	2	3	4	5	6
н121У	392 218,98	1 328 933,45	Метод спутниковых геодезических измерений (определений)	$\sqrt{(m_0^2 + m_1^2)} = \sqrt{(0,07^2 + 0,07^2)} = 0,10$	—
н122У	392 223,62	1 328 936,38			
н123У	392 218,74	1 328 943,87			
н120У	392 214,33	1 328 941,10			

2. Сведения о частях границ образуемого земельного участка _____ :3У28 _____ :
 обозначение земельного участка

Обозначение части границ		Горизонтальное проложение (S), м	Описание прохождения части границ	Сведения о согласовании местоположения границ (согласовано/спорное)
от т.	до т.			
1	2	3	4	5
н120У	н121У	8,95	—	согласовано
н121У	н122У	5,49		
н122У	н123У	8,94		
н123У	н120У	5,21		

3. Сведения о характеристиках образуемого земельного участка _____ :3У28 _____ :
 обозначение земельного участка

№ п/п	Наименование характеристики земельного участка	Значение характеристики
1	2	3
1.	Адрес земельного участка	—
1.1.	Сведения о местоположении земельного участка (при отсутствии адреса) в структурированном в соответствии с федеральной информационной адресной системой виде	Российская Федерация, Белгородская область, Белгород г, Губкина ул
1.2.	Дополнительные сведения о местоположении земельного участка	(ГСК №57)
2.	Категория земель	Земли населенных пунктов
3.	Вид (виды) разрешенного использования	Для эксплуатации гаражей с овощехранилищами и под землями общего пользования
3.1.	Дополнительные сведения об использовании земельного участка	—
4.	Реестровый номер границ территориальной зоны или в случае отсутствия такого реестрового номера ее индивидуальное обозначение (вид, тип, номер, индекс)	—

1	2	3
5.	Площадь земельного участка ± величина погрешности определения (вычисления) площади ($P \pm \Delta P$), м ²	48 ± 2,00
6.	Формула, примененная для вычисления предельной погрешности определения площади земельного участка, с подставленными значениями и итоговые (вычисленные) значения	$3,5 * M_t * \sqrt{P} = 3,5 * 0,10 * \sqrt{(48,00)} = 2$
7.	Предельный минимальный и максимальный размеры земельного участка ($R_{\text{мин}}$ и $R_{\text{макс}}$), м ²	$R_{\text{мин}} = \text{—}$ $R_{\text{макс}} = \text{—}$
8.	Кадастровый или иной государственный учетный номер (инвентарный) объекта недвижимости, расположенного на образуемом земельном участке	—
9.	Кадастровые номера исходных земельных участков	Земли, находящиеся в государственной или муниципальной собственности
9.1.	Кадастровый номер входящего в состав земельного участка, представляющего собой единое землепользование (номер контура многоконтурного земельного участка), преобразование которого осуществляется	—
9.2.	Кадастровые номера земельных участков, исключаемых из состава измененного (исходного) земельного участка, представляющего собой единое землепользование	—
9.3.	Кадастровый или иной государственный учетный номер (инвентарный) объекта недвижимости, расположенного на измененном земельном участке	—
10.	Условный номер земельного участка	—
11.	Учетный номер проекта межевания территории	—
12.	Дополнительные сведения об образовании земельного участка	—
13.	Сведения о земельных участках (землях общего пользования, территории общего пользования), посредством которых обеспечивается доступ	:ЗУ47
14.	Иные сведения	—
4. Пояснения к сведениям об образуемом земельном участке		:ЗУ28
		обозначение земельного участка
1.		—

1. Сведения о характерных точках границ образуемого земельного участка _____ :3У29 _____ :
 обозначение земельного участка

Система координат _____ МСК-31, зона 1 _____ Зона № _____ 1 _____

Обозначение характерных точек границ	Координаты, м		Метод определения координат	Формулы, примененные для расчета средней квадратической погрешности определения координат характерных точек границ (Mt), с подставленными в такие формулы значениями и итоговые (вычисленные) значения Mt, м	Описание закрепления точки
	X	Y			
1	2	3	4	5	6
н124У	392 200,65	1 328 921,43	Метод спутниковых геодезических измерений (определений)	$\sqrt{(m_0^2 + m_1^2)} = \sqrt{(0,07^2 + 0,07^2)} = 0,10$	—
н125У	392 195,58	1 328 929,30			
н126У	392 199,09	1 328 931,61			
н127У	392 204,22	1 328 923,71			
н124У	392 200,65	1 328 921,43			

2. Сведения о частях границ образуемого земельного участка _____ :3У29 _____ :
 обозначение земельного участка

Обозначение части границ		Горизонтальное проложение (S), м	Описание прохождения части границ	Сведения о согласовании местоположения границ (согласовано/спорное)
от т.	до т.			
1	2	3	4	5
н124У	н125У	9,36	—	согласовано
н125У	н126У	4,20		
н126У	н127У	9,42		
н127У	н124У	4,24		

3. Сведения о характеристиках образуемого земельного участка _____ :3У29 _____ :
 обозначение земельного участка

№ п/п	Наименование характеристики земельного участка	Значение характеристики
1	2	3

1	2	3
1.	Адрес земельного участка	—
1.1.	Сведения о местоположении земельного участка (при отсутствии адреса) в структурированном в соответствии с федеральной информационной адресной системой виде	Российская Федерация, Белгородская область, Белгород г, Губкина ул
1.2.	Дополнительные сведения о местоположении земельного участка	(ГСК №57)
2.	Категория земель	Земли населенных пунктов
3.	Вид (виды) разрешенного использования	Для эксплуатации гаражей с овощехранилищами и под землями общего пользования
3.1.	Дополнительные сведения об использовании земельного участка	—
4.	Реестровый номер границ территориальной зоны или в случае отсутствия такого реестрового номера ее индивидуальное обозначение (вид, тип, номер, индекс)	—
5.	Площадь земельного участка ± величина погрешности определения (вычисления) площади ($P \pm \Delta P$), м ²	40 ± 2,00
6.	Формула, примененная для вычисления предельной погрешности определения площади земельного участка, с подставленными значениями и итоговые (вычисленные) значения	$3,5 * M_t * \sqrt{P} = 3,5 * 0,10 * \sqrt{(40,00)} = 2$
7.	Предельный минимальный и максимальный размеры земельного участка ($R_{\text{мин}}$ и $R_{\text{макс}}$), м ²	$R_{\text{мин}} = \text{—}$ $R_{\text{макс}} = \text{—}$
8.	Кадастровый или иной государственный учетный номер (инвентарный) объекта недвижимости, расположенного на образуемом земельном участке	—
9.	Кадастровые номера исходных земельных участков	Земли, находящиеся в государственной или муниципальной собственности
9.1.	Кадастровый номер входящего в состав земельного участка, представляющего собой единое землепользование (номер контура многоконтурного земельного участка), преобразование которого осуществляется	—
9.2.	Кадастровые номера земельных участков, исключаемых из состава измененного (исходного) земельного участка, представляющего собой единое землепользование	—
9.3.	Кадастровый или иной государственный учетный номер (инвентарный) объекта недвижимости, расположенного на измененном земельном участке	—

1	2	3
10.	Условный номер земельного участка	—
11.	Учетный номер проекта межевания территории	—
12.	Дополнительные сведения об образовании земельного участка	—
13.	Сведения о земельных участках (землях общего пользования, территории общего пользования), посредством которых обеспечивается доступ	:ЗУ47
14.	Иные сведения	—

4. Пояснения к сведениям об образуемом земельном участке _____ :ЗУ29 _____ :
 обозначение земельного участка

1. _____

1. Сведения о характерных точках границ образуемого земельного участка _____ :ЗУ30 _____ :
 обозначение земельного участка

Система координат _____ МСК-31, зона 1 _____ Зона № _____ 1 _____

Обозначение характерных точек границ	Координаты, м		Метод определения координат	Формулы, примененные для расчета средней квадратической погрешности определения координат характерных точек границ (Mt), с подставленными в такие формулы значениями и итоговые (вычисленные) значения Mt, м	Описание закрепления точки
	X	Y			
1	2	3	4	5	6
н128У	392 184,11	1 328 910,54	Метод спутниковых геодезических измерений (определений)	$\sqrt{(m_0^2 + m_1^2)} = \sqrt{(0,07^2 + 0,07^2)} = 0,10$	—
н129У	392 178,72	1 328 918,84			
н130У	392 183,05	1 328 921,37			
н131У	392 188,26	1 328 913,32			
н128У	392 184,11	1 328 910,54			

2. Сведения о частях границ образуемого земельного участка _____ :3У30 _____ :
 обозначение земельного участка

Обозначение части границ		Горизонтальное проложение (S), м	Описание прохождения части границ	Сведения о согласовании местоположения границ (согласовано/спорное)
от т.	до т.			
1	2	3	4	5
н128У	н129У	9,90	—	согласовано
н129У	н130У	5,01		
н130У	н131У	9,59		
н131У	н128У	5,00		

3. Сведения о характеристиках образуемого земельного участка _____ :3У30 _____ :
 обозначение земельного участка

№ п/п	Наименование характеристики земельного участка	Значение характеристики
1	2	3
1.	Адрес земельного участка	—
1.1.	Сведения о местоположении земельного участка (при отсутствии адреса) в структурированном в соответствии с федеральной информационной адресной системой виде	Российская Федерация, Белгородская область, Белгород г, Губкина ул
1.2.	Дополнительные сведения о местоположении земельного участка	(ГСК №57)
2.	Категория земель	Земли населенных пунктов
3.	Вид (виды) разрешенного использования	Для эксплуатации гаражей с овощехранилищами и под землями общего пользования
3.1.	Дополнительные сведения об использовании земельного участка	—
4.	Реестровый номер границ территориальной зоны или в случае отсутствия такого реестрового номера ее индивидуальное обозначение (вид, тип, номер, индекс)	—
5.	Площадь земельного участка ± величина погрешности определения (вычисления) площади ($P \pm \Delta P$), м ²	49 ± 2,00
6.	Формула, примененная для вычисления предельной погрешности определения площади земельного участка, с подставленными значениями и итоговые (вычисленные) значения	$3,5 * M_t * \sqrt{P} = 3,5 * 0,10 * \sqrt{(49,00)} = 2$
7.	Предельный минимальный и максимальный размеры земельного участка (Р _{мин}) и (Р _{макс}), м ²	Р _{мин} = — Р _{макс} = —

1	2	3
8.	Кадастровый или иной государственный учетный номер (инвентарный) объекта недвижимости, расположенного на образуемом земельном участке	—
9.	Кадастровые номера исходных земельных участков	Земли, находящиеся в государственной или муниципальной собственности
9.1.	Кадастровый номер входящего в состав земельного участка, представляющего собой единое землепользование (номер контура многоконтурного земельного участка), преобразование которого осуществляется	—
9.2.	Кадастровые номера земельных участков, исключаемых из состава измененного (исходного) земельного участка, представляющего собой единое землепользование	—
9.3.	Кадастровый или иной государственный учетный номер (инвентарный) объекта недвижимости, расположенного на измененном земельном участке	—
10.	Условный номер земельного участка	—
11.	Учетный номер проекта межевания территории	—
12.	Дополнительные сведения об образовании земельного участка	—
13.	Сведения о земельных участках (землях общего пользования, территории общего пользования), посредством которых обеспечивается доступ	:ЗУ47
14.	Иные сведения	—

4. Пояснения к сведениям об образуемом земельном участке _____ :
 _____ :
 обозначение земельного участка

1. _____

1. Сведения о характерных точках границ образуемого земельного участка _____ :
 _____ :
 обозначение земельного участка

Система координат _____ МСК-31, зона 1 _____ Зона № _____ 1 _____

Обозначение характерных точек границ	Координаты, м		Метод определения координат	Формулы, примененные для расчета средней квадратической погрешности определения координат характерных точек границ (Mt), с подставленными в такие формулы значениями и итоговые (вычисленные) значения Mt, м	Описание закрепления точки
	X	Y			

1	2	3	4	5	6
н128У	392 184,11	1 328 910,54	Метод спутниковых геодезических измерений (определений)	$\sqrt{(m0^2 + m1^2)} = \sqrt{(0,07^2 + 0,07^2)} = 0,10$	—
н132У	392 179,81	1 328 908,05			
н133У	392 174,66	1 328 916,29			
н129У	392 178,72	1 328 918,84			
н128У	392 184,11	1 328 910,54			

2. Сведения о частях границ образуемого земельного участка _____:3У31 _____ :
 обозначение земельного участка

Обозначение части границ		Горизонтальное проложение (S), м	Описание прохождения части границ	Сведения о согласовании местоположения границ (согласовано/спорное)
от т.	до т.			
1	2	3	4	5
н128У	н132У	4,97	—	согласовано
н132У	н133У	9,72		
н133У	н129У	4,79		
н129У	н128У	9,90		

3. Сведения о характеристиках образуемого земельного участка _____:3У31 _____ :
 обозначение земельного участка

№ п/п	Наименование характеристики земельного участка	Значение характеристики
1	2	3
1.	Адрес земельного участка	—
1.1.	Сведения о местоположении земельного участка (при отсутствии адреса) в структурированном в соответствии с федеральной информационной адресной системой виде	Российская Федерация, Белгородская область, Белгород г, Губкина ул
1.2.	Дополнительные сведения о местоположении земельного участка	(ГСК №57)
2.	Категория земель	Земли населенных пунктов
3.	Вид (виды) разрешенного использования	Для эксплуатации гаражей с овощехранилищами и под землями общего пользования
3.1.	Дополнительные сведения об использовании земельного участка	—

1	2	3
4.	Реестровый номер границ территориальной зоны или в случае отсутствия такого реестрового номера ее индивидуальное обозначение (вид, тип, номер, индекс)	—
5.	Площадь земельного участка ± величина погрешности определения (вычисления) площади ($P \pm \Delta P$), м ²	48 ± 2,00
6.	Формула, примененная для вычисления предельной погрешности определения площади земельного участка, с подставленными значениями и итоговые (вычисленные) значения	$3,5 * M_t * \sqrt{P} = 3,5 * 0,10 * \sqrt{(48,00)} = 2$
7.	Предельный минимальный и максимальный размеры земельного участка ($R_{\text{мин}}$ и $R_{\text{макс}}$), м ²	$R_{\text{мин}} = \text{—}$ $R_{\text{макс}} = \text{—}$
8.	Кадастровый или иной государственный учетный номер (инвентарный) объекта недвижимости, расположенного на образуемом земельном участке	—
9.	Кадастровые номера исходных земельных участков	Земли, находящиеся в государственной или муниципальной собственности
9.1.	Кадастровый номер входящего в состав земельного участка, представляющего собой единое землепользование (номер контура многоконтурного земельного участка), преобразование которого осуществляется	—
9.2.	Кадастровые номера земельных участков, исключаемых из состава измененного (исходного) земельного участка, представляющего собой единое землепользование	—
9.3.	Кадастровый или иной государственный учетный номер (инвентарный) объекта недвижимости, расположенного на измененном земельном участке	—
10.	Условный номер земельного участка	—
11.	Учетный номер проекта межевания территории	—
12.	Дополнительные сведения об образовании земельного участка	—
13.	Сведения о земельных участках (землях общего пользования, территории общего пользования), посредством которых обеспечивается доступ	:ЗУ47
14.	Иные сведения	—
4. Пояснения к сведениям об образуемом земельном участке		:ЗУ31 : обозначение земельного участка

1. _____

1. Сведения о характерных точках границ образуемого земельного участка _____ :ЗУ32 :
 обозначение земельного участка

Система координат _____ МСК-31, зона 1 _____ Зона № _____ 1 _____

Обозначение характерных точек границ	Координаты, м		Метод определения координат	Формулы, примененные для расчета средней квадратической погрешности определения координат характерных точек границ (Mt), с подставленными в такие формулы значениями и итоговые (вычисленные) значения Mt, м	Описание закрепления точки
	X	Y			
1	2	3	4	5	6
н134У	392 202,94	1 328 933,99	Метод спутниковых геодезических измерений (определений)	$\sqrt{(m_0^2 + m_1^2)} = \sqrt{(0,07^2 + 0,07^2)} = 0,10$	—
н126У	392 199,09	1 328 931,61			
н127У	392 204,22	1 328 923,71			
н135У	392 207,95	1 328 926,17			
н134У	392 202,94	1 328 933,99			

2. Сведения о частях границ образуемого земельного участка _____ :ЗУ32 :
 обозначение земельного участка

Обозначение части границ		Горизонтальное проложение (S), м	Описание прохождения части границ	Сведения о согласовании местоположения границ (согласовано/спорное)
от т.	до т.			
1	2	3	4	5
н134У	н126У	4,53	—	согласовано
н126У	н127У	9,42		
н127У	н135У	4,47		
н135У	н134У	9,29		

3. Сведения о характеристиках образуемого земельного участка _____ :ЗУ32 :
 обозначение земельного участка

№ п/п	Наименование характеристики земельного участка	Значение характеристики
1	2	3

1	2	3
1.	Адрес земельного участка	—
1.1.	Сведения о местоположении земельного участка (при отсутствии адреса) в структурированном в соответствии с федеральной информационной адресной системой виде	Российская Федерация, Белгородская область, Белгород г, Губкина ул
1.2.	Дополнительные сведения о местоположении земельного участка	(ГСК №57)
2.	Категория земель	Земли населенных пунктов
3.	Вид (виды) разрешенного использования	Для эксплуатации гаражей с овощехранилищами и под землями общего пользования
3.1.	Дополнительные сведения об использовании земельного участка	—
4.	Реестровый номер границ территориальной зоны или в случае отсутствия такого реестрового номера ее индивидуальное обозначение (вид, тип, номер, индекс)	—
5.	Площадь земельного участка ± величина погрешности определения (вычисления) площади ($P \pm \Delta P$), м ²	42 ± 2,00
6.	Формула, примененная для вычисления предельной погрешности определения площади земельного участка, с подставленными значениями и итоговые (вычисленные) значения	$3,5 * M_t * \sqrt{P} = 3,5 * 0,10 * \sqrt{(42,00)} = 2$
7.	Предельный минимальный и максимальный размеры земельного участка ($P_{\text{мин}}$ и $P_{\text{макс}}$), м ²	$P_{\text{мин}} = \text{—}$ $P_{\text{макс}} = \text{—}$
8.	Кадастровый или иной государственный учетный номер (инвентарный) объекта недвижимости, расположенного на образуемом земельном участке	—
9.	Кадастровые номера исходных земельных участков	Земли, находящиеся в государственной или муниципальной собственности
9.1.	Кадастровый номер входящего в состав земельного участка, представляющего собой единое землепользование (номер контура многоконтурного земельного участка), преобразование которого осуществляется	—
9.2.	Кадастровые номера земельных участков, исключаемых из состава измененного (исходного) земельного участка, представляющего собой единое землепользование	—
9.3.	Кадастровый или иной государственный учетный номер (инвентарный) объекта недвижимости, расположенного на измененном земельном участке	—

1	2	3
10.	Условный номер земельного участка	—
11.	Учетный номер проекта межевания территории	—
12.	Дополнительные сведения об образовании земельного участка	—
13.	Сведения о земельных участках (землях общего пользования, территории общего пользования), посредством которых обеспечивается доступ	:ЗУ47
14.	Иные сведения	—

4. Пояснения к сведениям об образуемом земельном участке _____ :ЗУ32 :
 обозначение земельного участка

1. _____

1. Сведения о характерных точках границ образуемого земельного участка _____ :ЗУ33 :
 обозначение земельного участка

Система координат _____ МСК-31, зона 1 _____ Зона № _____ 1 _____

Обозначение характерных точек границ	Координаты, м		Метод определения координат	Формулы, примененные для расчета средней квадратической погрешности определения координат характерных точек границ (Mt), с подставленными в такие формулы значениями и итоговые (вычисленные) значения Mt, м	Описание закрепления точки
	X	Y			
1	2	3	4	5	6
н136У	392 175,82	1 328 905,50	Метод спутниковых геодезических измерений (определений)	$\sqrt{(m0^2 + m1^2)} = \sqrt{(0,07^2 + 0,07^2)} = 0,10$	—
н137У	392 170,77	1 328 913,88			
н133У	392 174,66	1 328 916,29			
н132У	392 179,81	1 328 908,05			
н136У	392 175,82	1 328 905,50			

2. Сведения о частях границ образуемого земельного участка _____ :3У33 _____ :
 обозначение земельного участка

Обозначение части границ		Горизонтальное проложение (S), м	Описание прохождения части границ	Сведения о согласовании местоположения границ (согласовано/спорное)
от т.	до т.			
1	2	3	4	5
н136У	н137У	9,78	—	согласовано
н137У	н133У	4,58		
н133У	н132У	9,72		
н132У	н136У	4,74		

3. Сведения о характеристиках образуемого земельного участка _____ :3У33 _____ :
 обозначение земельного участка

№ п/п	Наименование характеристики земельного участка	Значение характеристики
1	2	3
1.	Адрес земельного участка	—
1.1.	Сведения о местоположении земельного участка (при отсутствии адреса) в структурированном в соответствии с федеральной информационной адресной системой виде	Российская Федерация, Белгородская область, Белгород г, Губкина ул
1.2.	Дополнительные сведения о местоположении земельного участка	(ГСК №57)
2.	Категория земель	Земли населенных пунктов
3.	Вид (виды) разрешенного использования	Для эксплуатации гаражей с овощехранилищами и под землями общего пользования
3.1.	Дополнительные сведения об использовании земельного участка	—
4.	Реестровый номер границ территориальной зоны или в случае отсутствия такого реестрового номера ее индивидуальное обозначение (вид, тип, номер, индекс)	—
5.	Площадь земельного участка ± величина погрешности определения (вычисления) площади ($P \pm \Delta P$), м ²	45 ± 2,00
6.	Формула, примененная для вычисления предельной погрешности определения площади земельного участка, с подставленными значениями и итоговые (вычисленные) значения	$3,5 * M_t * \sqrt{P} = 3,5 * 0,10 * \sqrt{(45,00)} = 2$
7.	Предельный минимальный и максимальный размеры земельного участка (Рмин) и (Рмакс), м ²	Рмин = — Рмакс = —

1	2	3
8.	Кадастровый или иной государственный учетный номер (инвентарный) объекта недвижимости, расположенного на образуемом земельном участке	—
9.	Кадастровые номера исходных земельных участков	—
9.1.	Кадастровый номер входящего в состав земельного участка, представляющего собой единое землепользование (номер контура многоконтурного земельного участка), преобразование которого осуществляется	—
9.2.	Кадастровые номера земельных участков, исключаемых из состава измененного (исходного) земельного участка, представляющего собой единое землепользование	—
9.3.	Кадастровый или иной государственный учетный номер (инвентарный) объекта недвижимости, расположенного на измененном земельном участке	—
10.	Условный номер земельного участка	—
11.	Учетный номер проекта межевания территории	—
12.	Дополнительные сведения об образовании земельного участка	—
13.	Сведения о земельных участках (землях общего пользования, территории общего пользования), посредством которых обеспечивается доступ	:ЗУ47
14.	Иные сведения	—

4. Пояснения к сведениям об образуемом земельном участке _____ :

 обозначение земельного участка

1. _____

1. Сведения о характерных точках границ образуемого земельного участка _____ :

 обозначение земельного участка

Система координат _____ МСК-31, зона 1 _____ Зона № _____ 1 _____

Обозначение характерных точек границ	Координаты, м		Метод определения координат	Формулы, примененные для расчета средней квадратической погрешности определения координат характерных точек границ (Mt), с подставленными в такие формулы значениями и итоговые (вычисленные) значения Mt, м	Описание закрепления точки
	X	Y			

1	2	3	4	5	6
н138У	392 172,02	1 328 902,99	Метод спутниковых геодезических измерений (определений)	$\sqrt{(m0^2 + m1^2)} = \sqrt{(0,07^2 + 0,07^2)} = 0,10$	—
н139У	392 166,57	1 328 911,31			
н137У	392 170,77	1 328 913,88			
н136У	392 175,82	1 328 905,50			
н138У	392 172,02	1 328 902,99			

2. Сведения о частях границ образуемого земельного участка _____:ЗУ34 _____ :
 обозначение земельного участка

Обозначение части границ		Горизонтальное проложение (S), м	Описание прохождения части границ	Сведения о согласовании местоположения границ (согласовано/спорное)
от т.	до т.			
1	2	3	4	5
н138У	н139У	9,95	—	согласовано
н139У	н137У	4,92		
н137У	н136У	9,78		
н136У	н138У	4,55		

3. Сведения о характеристиках образуемого земельного участка _____:ЗУ34 _____ :
 обозначение земельного участка

№ п/п	Наименование характеристики земельного участка	Значение характеристики
1	2	3
1.	Адрес земельного участка	—
1.1.	Сведения о местоположении земельного участка (при отсутствии адреса) в структурированном в соответствии с федеральной информационной адресной системой виде	Российская Федерация, Белгородская область, Белгород г, Губкина ул
1.2.	Дополнительные сведения о местоположении земельного участка	(ГСК №57)
2.	Категория земель	Земли населенных пунктов
3.	Вид (виды) разрешенного использования	Для эксплуатации гаражей с овощехранилищами и под землями общего пользования
3.1.	Дополнительные сведения об использовании земельного участка	—

1	2	3
4.	Реестровый номер границ территориальной зоны или в случае отсутствия такого реестрового номера ее индивидуальное обозначение (вид, тип, номер, индекс)	—
5.	Площадь земельного участка ± величина погрешности определения (вычисления) площади ($P \pm \Delta P$), м ²	47 ± 2,00
6.	Формула, примененная для вычисления предельной погрешности определения площади земельного участка, с подставленными значениями и итоговые (вычисленные) значения	$3,5 * M_t * \sqrt{P} = 3,5 * 0,10 * \sqrt{(47,00)} = 2$
7.	Предельный минимальный и максимальный размеры земельного участка ($P_{\text{мин}}$ и $P_{\text{макс}}$), м ²	$P_{\text{мин}} = \text{—}$ $P_{\text{макс}} = \text{—}$
8.	Кадастровый или иной государственный учетный номер (инвентарный) объекта недвижимости, расположенного на образуемом земельном участке	—
9.	Кадастровые номера исходных земельных участков	Земли, находящиеся в государственной или муниципальной собственности
9.1.	Кадастровый номер входящего в состав земельного участка, представляющего собой единое землепользование (номер контура многоконтурного земельного участка), преобразование которого осуществляется	—
9.2.	Кадастровые номера земельных участков, исключаемых из состава измененного (исходного) земельного участка, представляющего собой единое землепользование	—
9.3.	Кадастровый или иной государственный учетный номер (инвентарный) объекта недвижимости, расположенного на измененном земельном участке	—
10.	Условный номер земельного участка	—
11.	Учетный номер проекта межевания территории	—
12.	Дополнительные сведения об образовании земельного участка	—
13.	Сведения о земельных участках (землях общего пользования, территории общего пользования), посредством которых обеспечивается доступ	:ЗУ47
14.	Иные сведения	—
4. Пояснения к сведениям об образуемом земельном участке		:ЗУ34 : _____ : обозначение земельного участка

1. _____

1. Сведения о характерных точках границ образуемого земельного участка _____ :ЗУ35 _____ :
 обозначение земельного участка

Система координат _____ МСК-31, зона 1 _____ Зона № _____ 1 _____

Обозначение характерных точек границ	Координаты, м		Метод определения координат	Формулы, примененные для расчета средней квадратической погрешности определения координат характерных точек границ (Mt), с подставленными в такие формулы значениями и итоговые (вычисленные) значения Mt, м	Описание закрепления точки
	X	Y			
1	2	3	4	5	6
н140У	392 196,59	1 328 918,41	Метод спутниковых геодезических измерений (определений)	$\sqrt{(m0^2 + m1^2)} = \sqrt{(0,07^2 + 0,07^2)} = 0,10$	—
н141У	392 200,85	1 328 921,11			
н124У	392 200,65	1 328 921,43			
н125У	392 195,58	1 328 929,30			
н142У	392 191,28	1 328 926,59			
н140У	392 196,59	1 328 918,41			

2. Сведения о частях границ образуемого земельного участка _____ :ЗУ35 _____ :
 обозначение земельного участка

Обозначение части границ		Горизонтальное проложение (S), м	Описание прохождения части границ	Сведения о согласовании местоположения границ (согласовано/спорное)
от т.	до т.			
1	2	3	4	5
н140У	н141У	5,04	—	согласовано
н141У	н124У	0,38		
н124У	н125У	9,36		
н125У	н142У	5,08		
н142У	н140У	9,75		

3. Сведения о характеристиках образуемого земельного участка _____ : _____ : _____ обозначение земельного участка		
№ п/п	Наименование характеристики земельного участка	Значение характеристики
1	2	3
1.	Адрес земельного участка	—
1.1.	Сведения о местоположении земельного участка (при отсутствии адреса) в структурированном в соответствии с федеральной информационной адресной системой виде	Российская Федерация, Белгородская область, Белгород г, Губкина ул
1.2.	Дополнительные сведения о местоположении земельного участка	(ГСК №57)
2.	Категория земель	Земли населенных пунктов
3.	Вид (виды) разрешенного использования	Для эксплуатации гаражей с овощехранилищами и под землями общего пользования
3.1.	Дополнительные сведения об использовании земельного участка	—
4.	Реестровый номер границ территориальной зоны или в случае отсутствия такого реестрового номера ее индивидуальное обозначение (вид, тип, номер, индекс)	—
5.	Площадь земельного участка ± величина погрешности определения (вычисления) площади ($P \pm \Delta P$), м ²	$49 \pm 2,00$
6.	Формула, примененная для вычисления предельной погрешности определения площади земельного участка, с подставленными значениями и итоговые (вычисленные) значения	$3,5 * M_t * \sqrt{P} = 3,5 * 0,10 * \sqrt{(49,00)} = 2$
7.	Предельный минимальный и максимальный размеры земельного участка ($R_{мин}$ и $R_{макс}$), м ²	$R_{мин} = —$ $R_{макс} = —$
8.	Кадастровый или иной государственный учетный номер (инвентарный) объекта недвижимости, расположенного на образуемом земельном участке	—
9.	Кадастровые номера исходных земельных участков	Земли, находящиеся в государственной или муниципальной собственности
9.1.	Кадастровый номер входящего в состав земельного участка, представляющего собой единое землепользование (номер контура многоконтурного земельного участка), преобразование которого осуществляется	—
9.2.	Кадастровые номера земельных участков, исключаемых из состава измененного (исходного) земельного участка, представляющего собой единое землепользование	—

1	2	3
9.3.	Кадастровый или иной государственный учетный номер (инвентарный) объекта недвижимости, расположенного на измененном земельном участке	—
10.	Условный номер земельного участка	—
11.	Учетный номер проекта межевания территории	—
12.	Дополнительные сведения об образовании земельного участка	—
13.	Сведения о земельных участках (землях общего пользования, территории общего пользования), посредством которых обеспечивается доступ	:ЗУ47
14.	Иные сведения	—

4. Пояснения к сведениям об образуемом земельном участке _____ :
 _____ :
 обозначение земельного участка

1. _____

1. Сведения о характерных точках границ образуемого земельного участка _____ :
 _____ :
 обозначение земельного участка

Система координат _____ МСК-31, зона 1 _____ Зона № _____ 1 _____

Обозначение характерных точек границ	Координаты, м		Метод определения координат	Формулы, примененные для расчета средней квадратической погрешности определения координат характерных точек границ (Mt), с подставленными в такие формулы значениями и итоговые (вычисленные) значения Mt, м	Описание закрепления точки
	X	Y			
1	2	3	4	5	6
н138У	392 172,02	1 328 902,99	Метод спутниковых геодезических измерений (определений)	$\sqrt{(m_0^2 + m_1^2)} = \sqrt{(0,07^2 + 0,07^2)} = 0,10$	—
н143У	392 167,59	1 328 899,96			
н144У	392 167,11	1 328 900,65			
н145У	392 162,12	1 328 908,26			
н139У	392 166,57	1 328 911,31			

100

1	2	3	4	5	6
н138У	392 172,02	1 328 902,99	Метод спутниковых геодезических измерений (определений)	$\sqrt{(m0^2 + m1^2)} = \sqrt{(0,07^2 + 0,07^2)} = 0,10$	—

2. Сведения о частях границ образуемого земельного участка _____ :3У36 _____ :
 обозначение земельного участка

Обозначение части границ		Горизонтальное проложение (S), м	Описание прохождения части границ	Сведения о согласовании местоположения границ (согласовано/спорное)
от т.	до т.			
1	2	3	4	5
н138У	н143У	5,37	—	согласовано
н143У	н144У	0,84		
н144У	н145У	9,10		
н145У	н139У	5,39		
н139У	н138У	9,95		

3. Сведения о характеристиках образуемого земельного участка _____ :3У36 _____ :
 обозначение земельного участка

№ п/п	Наименование характеристики земельного участка	Значение характеристики
1	2	3
1.	Адрес земельного участка	—
1.1.	Сведения о местоположении земельного участка (при отсутствии адреса) в структурированном в соответствии с федеральной информационной адресной системой виде	Российская Федерация, Белгородская область, Белгород г, Губкина ул
1.2.	Дополнительные сведения о местоположении земельного участка	(ГСК №57)
2.	Категория земель	Земли населенных пунктов
3.	Вид (виды) разрешенного использования	Для эксплуатации гаражей с овощехранилищами и под землями общего пользования
3.1.	Дополнительные сведения об использовании земельного участка	—
4.	Реестровый номер границ территориальной зоны или в случае отсутствия такого реестрового номера ее индивидуальное обозначение (вид, тип, номер, индекс)	—
5.	Площадь земельного участка ± величина погрешности определения (вычисления) площади ($P \pm \Delta P$), м ²	54 ± 3,00
6.	Формула, примененная для вычисления предельной погрешности определения площади земельного участка, с подставленными значениями и итоговые (вычисленные) значения	$3,5 * M_t * \sqrt{P} = 3,5 * 0,10 * \sqrt{(54,00)} = 3$

1	2	3
7.	Предельный минимальный и максимальный размеры земельного участка (Рмин) и (Рмакс), м ²	Рмин = — Рмакс = —
8.	Кадастровый или иной государственный учетный номер (инвентарный) объекта недвижимости, расположенного на образуемом земельном участке	—
9.	Кадастровые номера исходных земельных участков	Земли, находящиеся в государственной или муниципальной собственности
9.1.	Кадастровый номер входящего в состав земельного участка, представляющего собой единое землепользование (номер контура многоконтурного земельного участка), преобразование которого осуществляется	—
9.2.	Кадастровые номера земельных участков, исключаемых из состава измененного (исходного) земельного участка, представляющего собой единое землепользование	—
9.3.	Кадастровый или иной государственный учетный номер (инвентарный) объекта недвижимости, расположенного на измененном земельном участке	—
10.	Условный номер земельного участка	—
11.	Учетный номер проекта межевания территории	—
12.	Дополнительные сведения об образовании земельного участка	—
13.	Сведения о земельных участках (землях общего пользования, территории общего пользования), посредством которых обеспечивается доступ	:ЗУ47
14.	Иные сведения	—
4. Пояснения к сведениям об образуемом земельном участке		:ЗУ36 : обозначение земельного участка
1.		—

1. Сведения о характерных точках границ образуемого земельного участка _____ :3У37 _____ :
 обозначение земельного участка

Система координат _____ МСК-31, зона 1 _____ Зона № _____ 1 _____

Обозначение характерных точек границ	Координаты, м		Метод определения координат	Формулы, примененные для расчета средней квадратической погрешности определения координат характерных точек границ (Mt), с подставленными в такие формулы значениями и итоговые (вычисленные) значения Mt, м	Описание закрепления точки
	X	Y			
1	2	3	4	5	6
н31У	392 186,95	1 328 923,72	Метод спутниковых геодезических измерений (определений)	$\sqrt{(m_0^2 + m_1^2)} = \sqrt{(0,07^2 + 0,07^2)} = 0,10$	—
н130У	392 183,05	1 328 921,37			
н131У	392 188,26	1 328 913,32			
н146У	392 192,12	1 328 915,65			
н31У	392 186,95	1 328 923,72			

103

2. Сведения о частях границ образуемого земельного участка _____ :3У37 _____ :
 обозначение земельного участка

Обозначение части границ		Горизонтальное проложение (S), м	Описание прохождения части границ	Сведения о согласовании местоположения границ (согласовано/спорное)
от т.	до т.			
1	2	3	4	5
н31У	н130У	4,55	—	согласовано
н130У	н131У	9,59		
н131У	н146У	4,51		
н146У	н31У	9,58		

3. Сведения о характеристиках образуемого земельного участка _____ :3У37 _____ :
 обозначение земельного участка

№ п/п	Наименование характеристики земельного участка	Значение характеристики
1	2	3

1	2	3
1.	Адрес земельного участка	—
1.1.	Сведения о местоположении земельного участка (при отсутствии адреса) в структурированном в соответствии с федеральной информационной адресной системой виде	Российская Федерация, Белгородская область, Белгород г, Губкина ул
1.2.	Дополнительные сведения о местоположении земельного участка	(ГСК №57)
2.	Категория земель	Земли населенных пунктов
3.	Вид (виды) разрешенного использования	Для эксплуатации гаражей с овощехранилищами и под землями общего пользования
3.1.	Дополнительные сведения об использовании земельного участка	—
4.	Реестровый номер границ территориальной зоны или в случае отсутствия такого реестрового номера ее индивидуальное обозначение (вид, тип, номер, индекс)	—
5.	Площадь земельного участка ± величина погрешности определения (вычисления) площади ($P \pm \Delta P$), м ²	43 ± 2,00
6.	Формула, примененная для вычисления предельной погрешности определения площади земельного участка, с подставленными значениями и итоговые (вычисленные) значения	$3,5 * M_t * \sqrt{P} = 3,5 * 0,10 * \sqrt{(43,00)} = 2$
7.	Предельный минимальный и максимальный размеры земельного участка ($R_{\text{мин}}$ и $R_{\text{макс}}$), м ²	$R_{\text{мин}} = \text{—}$ $R_{\text{макс}} = \text{—}$
8.	Кадастровый или иной государственный учетный номер (инвентарный) объекта недвижимости, расположенного на образуемом земельном участке	—
9.	Кадастровые номера исходных земельных участков	Земли, находящиеся в государственной или муниципальной собственности
9.1.	Кадастровый номер входящего в состав земельного участка, представляющего собой единое землепользование (номер контура многоконтурного земельного участка), преобразование которого осуществляется	—
9.2.	Кадастровые номера земельных участков, исключаемых из состава измененного (исходного) земельного участка, представляющего собой единое землепользование	—
9.3.	Кадастровый или иной государственный учетный номер (инвентарный) объекта недвижимости, расположенного на измененном земельном участке	—

1	2	3
10.	Условный номер земельного участка	—
11.	Учетный номер проекта межевания территории	—
12.	Дополнительные сведения об образовании земельного участка	—
13.	Сведения о земельных участках (землях общего пользования, территории общего пользования), посредством которых обеспечивается доступ	:ЗУ47
14.	Иные сведения	—

4. Пояснения к сведениям об образуемом земельном участке _____ :ЗУ37 :
 обозначение земельного участка

1. _____

1. Сведения о характерных точках границ образуемого земельного участка _____ :ЗУ38 :
 обозначение земельного участка

Система координат _____ МСК-31, зона 1 _____ Зона № _____ 1 _____

Обозначение характерных точек границ	Координаты, м		Метод определения координат	Формулы, примененные для расчета средней квадратической погрешности определения координат характерных точек границ (Mt), с подставленными в такие формулы значениями и итоговые (вычисленные) значения Mt, м	Описание закрепления точки
	X	Y			
1	2	3	4	5	6
н144У	392 167,11	1 328 900,65	Метод спутниковых геодезических измерений (определений)	$\sqrt{(m0^2 + m1^2)} = \sqrt{(0,07^2 + 0,07^2)} = 0,10$	—
н147У	392 163,10	1 328 898,16			
н148У	392 162,69	1 328 898,83			
н149У	392 158,17	1 328 906,07			
н150У	392 161,95	1 328 908,50			
н145У	392 162,12	1 328 908,26			
н144У	392 167,11	1 328 900,65			

2. Сведения о частях границ образуемого земельного участка _____:ЗУ38 _____:
 обозначение земельного участка

Обозначение части границ		Горизонтальное проложение (S), м	Описание прохождения части границ	Сведения о согласовании местоположения границ (согласовано/спорное)
от т.	до т.			
1	2	3	4	5
н144У	н147У	4,72	—	согласовано
н147У	н148У	0,79		
н148У	н149У	8,54		
н149У	н150У	4,49		
н150У	н145У	0,29		
н145У	н144У	9,10		

3. Сведения о характеристиках образуемого земельного участка _____:ЗУ38 _____:
 обозначение земельного участка

№ п/п	Наименование характеристики земельного участка	Значение характеристики
1	2	3
1.	Адрес земельного участка	—
1.1.	Сведения о местоположении земельного участка (при отсутствии адреса) в структурированном в соответствии с федеральной информационной адресной системой виде	Российская Федерация, Белгородская область, Белгород г, Губкина ул
1.2.	Дополнительные сведения о местоположении земельного участка	(ГСК №57)
2.	Категория земель	Земли населенных пунктов
3.	Вид (виды) разрешенного использования	Для эксплуатации гаражей с овощехранилищами и под землями общего пользования
3.1.	Дополнительные сведения об использовании земельного участка	—
4.	Реестровый номер границ территориальной зоны или в случае отсутствия такого реестрового номера ее индивидуальное обозначение (вид, тип, номер, индекс)	—
5.	Площадь земельного участка ± величина погрешности определения (вычисления) площади ($P \pm \Delta P$), м ²	43 ± 2,00
6.	Формула, примененная для вычисления предельной погрешности определения площади земельного участка, с подставленными значениями и итоговые (вычисленные) значения	$3,5 * M_t * \sqrt{P} = 3,5 * 0,10 * \sqrt{(43,00)} = 2$
7.	Предельный минимальный и максимальный размеры земельного участка (Р _{мин}) и (Р _{макс}), м ²	Р _{мин} = — Р _{макс} = —

1	2	3
8.	Кадастровый или иной государственный учетный номер (инвентарный) объекта недвижимости, расположенного на образуемом земельном участке	—
9.	Кадастровые номера исходных земельных участков	Земли, находящиеся в государственной или муниципальной собственности
9.1.	Кадастровый номер входящего в состав земельного участка, представляющего собой единое землепользование (номер контура многоконтурного земельного участка), преобразование которого осуществляется	—
9.2.	Кадастровые номера земельных участков, исключаемых из состава измененного (исходного) земельного участка, представляющего собой единое землепользование	—
9.3.	Кадастровый или иной государственный учетный номер (инвентарный) объекта недвижимости, расположенного на измененном земельном участке	—
10.	Условный номер земельного участка	—
11.	Учетный номер проекта межевания территории	—
12.	Дополнительные сведения об образовании земельного участка	—
13.	Сведения о земельных участках (землях общего пользования, территории общего пользования), посредством которых обеспечивается доступ	:ЗУ47
14.	Иные сведения	—

4. Пояснения к сведениям об образуемом земельном участке :ЗУ38 :
 обозначение земельного участка

1. —

1. Сведения о характерных точках границ образуемого земельного участка :ЗУ39 :
 обозначение земельного участка

Система координат МСК-31, зона 1 Зона № 1

Обозначение характерных точек границ	Координаты, м		Метод определения координат	Формулы, примененные для расчета средней квадратической погрешности определения координат характерных точек границ (Mt), с подставленными в такие формулы значениями и итоговые (вычисленные) значения Mt, м	Описание закрепления точки
	X	Y			

1	2	3	4	5	6
н148У	392 162,69	1 328 898,83	Метод спутниковых геодезических измерений (определений)	$\sqrt{(m0^2 + m1^2)} = \sqrt{(0,07^2 + 0,07^2)} = 0,10$	—
н151У	392 158,47	1 328 896,36			
н152У	392 153,57	1 328 904,57			
н153У	392 157,66	1 328 906,88			
н149У	392 158,17	1 328 906,07			
н148У	392 162,69	1 328 898,83			

2. Сведения о частях границ образуемого земельного участка :ЗУ39 :
 обозначение земельного участка

Обозначение части границ		Горизонтальное проложение (S), м	Описание прохождения части границ	Сведения о согласовании местоположения границ (согласовано/спорное)
от т.	до т.			
1	2	3	4	5
н148У	н151У	4,89	—	согласовано
н151У	н152У	9,56		
н152У	н153У	4,70		
н153У	н149У	0,96		
н149У	н148У	8,54		

3. Сведения о характеристиках образуемого земельного участка :ЗУ39 :
 обозначение земельного участка

№ п/п	Наименование характеристики земельного участка	Значение характеристики
1	2	3
1.	Адрес земельного участка	—
1.1.	Сведения о местоположении земельного участка (при отсутствии адреса) в структурированном в соответствии с федеральной информационной адресной системой виде	Российская Федерация, Белгородская область, Белгород г, Губкина ул
1.2.	Дополнительные сведения о местоположении земельного участка	(ГСК №57)
2.	Категория земель	Земли населенных пунктов
3.	Вид (виды) разрешенного использования	Для эксплуатации гаражей с овощехранилищами и под землями общего пользования

1	2	3
3.1.	Дополнительные сведения об использовании земельного участка	—
4.	Реестровый номер границ территориальной зоны или в случае отсутствия такого реестрового номера ее индивидуальное обозначение (вид, тип, номер, индекс)	—
5.	Площадь земельного участка ± величина погрешности определения (вычисления) площади ($P \pm \Delta P$), м ²	46 ± 2,00
6.	Формула, примененная для вычисления предельной погрешности определения площади земельного участка, с подставленными значениями и итоговые (вычисленные) значения	$3,5 * M_t * \sqrt{P} = 3,5 * 0,10 * \sqrt{(46,00)} = 2$
7.	Предельный минимальный и максимальный размеры земельного участка ($R_{\text{мин}}$ и $R_{\text{макс}}$), м ²	$R_{\text{мин}} = \text{—}$ $R_{\text{макс}} = \text{—}$
8.	Кадастровый или иной государственный учетный номер (инвентарный) объекта недвижимости, расположенного на образуемом земельном участке	—
9.	Кадастровые номера исходных земельных участков	Земли, находящиеся в государственной или муниципальной собственности
9.1.	Кадастровый номер входящего в состав земельного участка, представляющего собой единое землепользование (номер контура многоконтурного земельного участка), преобразование которого осуществляется	—
9.2.	Кадастровые номера земельных участков, исключаемых из состава измененного (исходного) земельного участка, представляющего собой единое землепользование	—
9.3.	Кадастровый или иной государственный учетный номер (инвентарный) объекта недвижимости, расположенного на измененном земельном участке	—
10.	Условный номер земельного участка	—
11.	Учетный номер проекта межевания территории	—
12.	Дополнительные сведения об образовании земельного участка	—
13.	Сведения о земельных участках (землях общего пользования, территории общего пользования), посредством которых обеспечивается доступ	:ЗУ47
14.	Иные сведения	—

4. Пояснения к сведениям об образуемом земельном участке _____:3У39 _____:
 обозначение земельного участка

1. _____

1. Сведения о характерных точках границ образуемого земельного участка _____:3У40 _____:
 обозначение земельного участка

Система координат _____ МСК-31, зона 1 _____ Зона № _____ 1 _____

Обозначение характерных точек границ	Координаты, м		Метод определения координат	Формулы, примененные для расчета средней квадратической погрешности определения координат характерных точек границ (Mt), с подставленными в такие формулы значениями и итоговые (вычисленные) значения Mt, м	Описание закрепления точки
	X	Y			
1	2	3	4	5	6
н154У	392 154,28	1 328 894,04	Метод спутниковых геодезических измерений (определений)	$\sqrt{(m0^2 + m1^2)} = \sqrt{(0,07^2 + 0,07^2)} = 0,10$	—
н155У	392 154,15	1 328 894,27			
н156У	392 149,63	1 328 902,33			
н152У	392 153,57	1 328 904,57			
н151У	392 158,47	1 328 896,36			
н154У	392 154,28	1 328 894,04			

2. Сведения о частях границ образуемого земельного участка _____:3У40 _____:
 обозначение земельного участка

Обозначение части границ		Горизонтальное проложение (S), м	Описание прохождения части границ	Сведения о согласовании местоположения границ (согласовано/спорное)
от т.	до т.			
1	2	3	4	5
н154У	н155У	0,26	—	согласовано
н155У	н156У	9,24		
н156У	н152У	4,53		
н152У	н151У	9,56		
н151У	н154У	4,79		

3. Сведения о характеристиках образуемого земельного участка _____ :
 обозначение земельного участка

№ п/п	Наименование характеристики земельного участка	Значение характеристики
1	2	3
1.	Адрес земельного участка	—
1.1.	Сведения о местоположении земельного участка (при отсутствии адреса) в структурированном в соответствии с федеральной информационной адресной системой виде	Российская Федерация, Белгородская область, Белгород г, Губкина ул
1.2.	Дополнительные сведения о местоположении земельного участка	(ГСК №57)
2.	Категория земель	Земли населенных пунктов
3.	Вид (виды) разрешенного использования	Для эксплуатации гаражей с овощехранилищами и под землями общего пользования
3.1.	Дополнительные сведения об использовании земельного участка	—
4.	Реестровый номер границ территориальной зоны или в случае отсутствия такого реестрового номера ее индивидуальное обозначение (вид, тип, номер, индекс)	—
5.	Площадь земельного участка ± величина погрешности определения (вычисления) площади ($P \pm \Delta P$), м ²	44 ± 2,00
6.	Формула, примененная для вычисления предельной погрешности определения площади земельного участка, с подставленными значениями и итоговые (вычисленные) значения	$3,5 * M_t * \sqrt{P} = 3,5 * 0,10 * \sqrt{(44,00)} = 2$
7.	Предельный минимальный и максимальный размеры земельного участка ($R_{\text{мин}}$ и $R_{\text{макс}}$), м ²	$R_{\text{мин}} = \text{—}$ $R_{\text{макс}} = \text{—}$
8.	Кадастровый или иной государственный учетный номер (инвентарный) объекта недвижимости, расположенного на образуемом земельном участке	—
9.	Кадастровые номера исходных земельных участков	Земли, находящиеся в государственной или муниципальной собственности
9.1.	Кадастровый номер входящего в состав земельного участка, представляющего собой единое землепользование (номер контура многоконтурного земельного участка), преобразование которого осуществляется	—
9.2.	Кадастровые номера земельных участков, исключаемых из состава измененного (исходного) земельного участка, представляющего собой единое землепользование	—

1	2	3
9.3.	Кадастровый или иной государственный учетный номер (инвентарный) объекта недвижимости, расположенного на измененном земельном участке	—
10.	Условный номер земельного участка	—
11.	Учетный номер проекта межевания территории	—
12.	Дополнительные сведения об образовании земельного участка	—
13.	Сведения о земельных участках (землях общего пользования, территории общего пользования), посредством которых обеспечивается доступ	:ЗУ47
14.	Иные сведения	—

4. Пояснения к сведениям об образуемом земельном участке _____ :

 обозначение земельного участка

1. _____

1. Сведения о характерных точках границ образуемого земельного участка _____ :

 обозначение земельного участка

Система координат _____ МСК-31, зона 1 _____ Зона № _____ 1 _____

Обозначение характерных точек границ	Координаты, м		Метод определения координат	Формулы, примененные для расчета средней квадратической погрешности определения координат характерных точек границ (Mt), с подставленными в такие формулы значениями и итоговые (вычисленные) значения Mt, м	Описание закрепления точки
	X	Y			
1	2	3	4	5	6
н157У	392 150,66	1 328 892,36	Метод спутниковых геодезических измерений (определений)	$\sqrt{(m_0^2 + m_1^2)} = \sqrt{(0,07^2 + 0,07^2)} = 0,10$	—
н158У	392 145,89	1 328 900,50			
н159У	392 149,56	1 328 902,46			
н156У	392 149,63	1 328 902,33			
н155У	392 154,15	1 328 894,27			

1	2	3	4	5	6
н157У	392 150,66	1 328 892,36	Метод спутниковых геодезических измерений (определений)	$\sqrt{(m0^2 + m1^2)} = \sqrt{(0,07^2 + 0,07^2)} = 0,10$	—

2. Сведения о частях границ образуемого земельного участка _____ :3У41 _____ :
 обозначение земельного участка

Обозначение части границ		Горизонтальное проложение (S), м	Описание прохождения части границ	Сведения о согласовании местоположения границ (согласовано/спорное)
от т.	до т.			
1	2	3	4	5
н157У	н158У	9,43	—	согласовано
н158У	н159У	4,16		
н159У	н156У	0,15		
н156У	н155У	9,24		
н155У	н157У	3,98		

3. Сведения о характеристиках образуемого земельного участка _____ :3У41 _____ :
 обозначение земельного участка

№ п/п	Наименование характеристики земельного участка	Значение характеристики
1	2	3
1.	Адрес земельного участка	—
1.1.	Сведения о местоположении земельного участка (при отсутствии адреса) в структурированном в соответствии с федеральной информационной адресной системой виде	Российская Федерация, Белгородская область, Белгород г, Губкина ул
1.2.	Дополнительные сведения о местоположении земельного участка	(ГСК №57)
2.	Категория земель	Земли населенных пунктов
3.	Вид (виды) разрешенного использования	Для эксплуатации гаражей с овощехранилищами и под землями общего пользования
3.1.	Дополнительные сведения об использовании земельного участка	—
4.	Реестровый номер границ территориальной зоны или в случае отсутствия такого реестрового номера ее индивидуальное обозначение (вид, тип, номер, индекс)	—
5.	Площадь земельного участка ± величина погрешности определения (вычисления) площади ($P \pm \Delta P$), м ²	$38 \pm 2,00$
6.	Формула, примененная для вычисления предельной погрешности определения площади земельного участка, с подставленными значениями и итоговые (вычисленные) значения	$3,5 * M_t * \sqrt{P} = 3,5 * 0,10 * \sqrt{(38,00)} = 2$

1	2	3
7.	Предельный минимальный и максимальный размеры земельного участка (Рмин) и (Рмакс), м ²	Рмин = — Рмакс = —
8.	Кадастровый или иной государственный учетный номер (инвентарный) объекта недвижимости, расположенного на образуемом земельном участке	—
9.	Кадастровые номера исходных земельных участков	Земли, находящиеся в государственной или муниципальной собственности
9.1.	Кадастровый номер входящего в состав земельного участка, представляющего собой единое землепользование (номер контура многоконтурного земельного участка), преобразование которого осуществляется	—
9.2.	Кадастровые номера земельных участков, исключаемых из состава измененного (исходного) земельного участка, представляющего собой единое землепользование	—
9.3.	Кадастровый или иной государственный учетный номер (инвентарный) объекта недвижимости, расположенного на измененном земельном участке	—
10.	Условный номер земельного участка	—
11.	Учетный номер проекта межевания территории	—
12.	Дополнительные сведения об образовании земельного участка	—
13.	Сведения о земельных участках (землях общего пользования, территории общего пользования), посредством которых обеспечивается доступ	:ЗУ47
14.	Иные сведения	—
4. Пояснения к сведениям об образуемом земельном участке		:ЗУ41 : обозначение земельного участка
1.		—

1. Сведения о характерных точках границ образуемого земельного участка _____ :3У42 _____ :
 обозначение земельного участка

Система координат _____ МСК-31, зона 1 _____ Зона № _____ 1 _____

Обозначение характерных точек границ	Координаты, м		Метод определения координат	Формулы, примененные для расчета средней квадратической погрешности определения координат характерных точек границ (Mt), с подставленными в такие формулы значениями и итоговые (вычисленные) значения Mt, м	Описание закрепления точки
	X	Y			
1	2	3	4	5	6
н157У	392 150,66	1 328 892,36	Метод спутниковых геодезических измерений (определений)	$\sqrt{(m_0^2 + m_1^2)} = \sqrt{(0,07^2 + 0,07^2)} = 0,10$	—
н160У	392 146,28	1 328 890,14			
н161У	392 141,75	1 328 898,20			
н158У	392 145,89	1 328 900,50			
н157У	392 150,66	1 328 892,36			

2. Сведения о частях границ образуемого земельного участка _____ :3У42 _____ :
 обозначение земельного участка

Обозначение части границ		Горизонтальное проложение (S), м	Описание прохождения части границ	Сведения о согласовании местоположения границ (согласовано/спорное)
от т.	до т.			
1	2	3	4	5
н157У	н160У	4,91	—	согласовано
н160У	н161У	9,25		
н161У	н158У	4,74		
н158У	н157У	9,43		

3. Сведения о характеристиках образуемого земельного участка _____ :3У42 _____ :
 обозначение земельного участка

№ п/п	Наименование характеристики земельного участка	Значение характеристики
1	2	3

1	2	3
1.	Адрес земельного участка	—
1.1.	Сведения о местоположении земельного участка (при отсутствии адреса) в структурированном в соответствии с федеральной информационной адресной системой виде	Российская Федерация, Белгородская область, Белгород г, Губкина ул
1.2.	Дополнительные сведения о местоположении земельного участка	(ГСК №57)
2.	Категория земель	Земли населенных пунктов
3.	Вид (виды) разрешенного использования	Для эксплуатации гаражей с овощехранилищами и под землями общего пользования
3.1.	Дополнительные сведения об использовании земельного участка	—
4.	Реестровый номер границ территориальной зоны или в случае отсутствия такого реестрового номера ее индивидуальное обозначение (вид, тип, номер, индекс)	—
5.	Площадь земельного участка \pm величина погрешности определения (вычисления) площади ($P \pm \Delta P$), м ²	$45 \pm 2,00$
6.	Формула, примененная для вычисления предельной погрешности определения площади земельного участка, с подставленными значениями и итоговые (вычисленные) значения	$3,5 * M_t * \sqrt{P} = 3,5 * 0,10 * \sqrt{(45,00)} = 2$
7.	Предельный минимальный и максимальный размеры земельного участка ($R_{\text{мин}}$ и $R_{\text{макс}}$), м ²	$R_{\text{мин}} = \text{—}$ $R_{\text{макс}} = \text{—}$
8.	Кадастровый или иной государственный учетный номер (инвентарный) объекта недвижимости, расположенного на образуемом земельном участке	—
9.	Кадастровые номера исходных земельных участков	Земли, находящиеся в государственной или муниципальной собственности
9.1.	Кадастровый номер входящего в состав земельного участка, представляющего собой единое землепользование (номер контура многоконтурного земельного участка), преобразование которого осуществляется	—
9.2.	Кадастровые номера земельных участков, исключаемых из состава измененного (исходного) земельного участка, представляющего собой единое землепользование	—
9.3.	Кадастровый или иной государственный учетный номер (инвентарный) объекта недвижимости, расположенного на измененном земельном участке	—

1	2	3
10.	Условный номер земельного участка	—
11.	Учетный номер проекта межевания территории	—
12.	Дополнительные сведения об образовании земельного участка	—
13.	Сведения о земельных участках (землях общего пользования, территории общего пользования), посредством которых обеспечивается доступ	:ЗУ47
14.	Иные сведения	—

4. Пояснения к сведениям об образуемом земельном участке _____ :ЗУ42 :
 обозначение земельного участка

1. _____

1. Сведения о характерных точках границ образуемого земельного участка _____ :ЗУ43 :
 обозначение земельного участка

Система координат _____ МСК-31, зона 1 _____ Зона № _____ 1 _____

Обозначение характерных точек границ	Координаты, м		Метод определения координат	Формулы, примененные для расчета средней квадратической погрешности определения координат характерных точек границ (Mt), с подставленными в такие формулы значениями и итоговые (вычисленные) значения Mt, м	Описание закрепления точки
	X	Y			
1	2	3	4	5	6
н59У	392 243,14	1 328 881,57	Метод спутниковых геодезических измерений (определений)	$\sqrt{(m_0^2 + m_1^2)} = \sqrt{(0,07^2 + 0,07^2)} = 0,10$	—
н62У	392 237,43	1 328 878,44			
н163У	392 239,45	1 328 874,46			
н58У	392 245,33	1 328 877,59			
н59У	392 243,14	1 328 881,57			

2. Сведения о частях границ образуемого земельного участка _____ :3У43 _____ :
 обозначение земельного участка

Обозначение части границ		Горизонтальное проложение (S), м	Описание прохождения части границ	Сведения о согласовании местоположения границ (согласовано/спорное)
от т.	до т.			
1	2	3	4	5
н59У	н62У	6,51	—	согласовано
н62У	н163У	4,46		
н163У	н58У	6,66		
н58У	н59У	4,54		

3. Сведения о характеристиках образуемого земельного участка _____ :3У43 _____ :
 обозначение земельного участка

№ п/п	Наименование характеристики земельного участка	Значение характеристики
1	2	3
1.	Адрес земельного участка	—
1.1.	Сведения о местоположении земельного участка (при отсутствии адреса) в структурированном в соответствии с федеральной информационной адресной системой виде	Российская Федерация, Белгородская область, Белгород г, Губкина ул
1.2.	Дополнительные сведения о местоположении земельного участка	(ГСК №57)
2.	Категория земель	Земли населенных пунктов
3.	Вид (виды) разрешенного использования	Для эксплуатации гаражей с овощехранилищами и под землями общего пользования
3.1.	Дополнительные сведения об использовании земельного участка	—
4.	Реестровый номер границ территориальной зоны или в случае отсутствия такого реестрового номера ее индивидуальное обозначение (вид, тип, номер, индекс)	—
5.	Площадь земельного участка ± величина погрешности определения (вычисления) площади ($P \pm \Delta P$), м ²	$30 \pm 2,00$
6.	Формула, примененная для вычисления предельной погрешности определения площади земельного участка, с подставленными значениями и итоговые (вычисленные) значения	$3,5 * M_t * \sqrt{P} = 3,5 * 0,10 * \sqrt{(30,00)} = 2$
7.	Предельный минимальный и максимальный размеры земельного участка (Рмин) и (Рмакс), м ²	Рмин = — Рмакс = —

1	2	3
8.	Кадастровый или иной государственный учетный номер (инвентарный) объекта недвижимости, расположенного на образуемом земельном участке	—
9.	Кадастровые номера исходных земельных участков	Земли, находящиеся в государственной или муниципальной собственности
9.1.	Кадастровый номер входящего в состав земельного участка, представляющего собой единое землепользование (номер контура многоконтурного земельного участка), преобразование которого осуществляется	—
9.2.	Кадастровые номера земельных участков, исключаемых из состава измененного (исходного) земельного участка, представляющего собой единое землепользование	—
9.3.	Кадастровый или иной государственный учетный номер (инвентарный) объекта недвижимости, расположенного на измененном земельном участке	—
10.	Условный номер земельного участка	—
11.	Учетный номер проекта межевания территории	—
12.	Дополнительные сведения об образовании земельного участка	—
13.	Сведения о земельных участках (землях общего пользования, территории общего пользования), посредством которых обеспечивается доступ	:ЗУ47
14.	Иные сведения	—

4. Пояснения к сведениям об образуемом земельном участке _____ :

 обозначение земельного участка

1. _____

1. Сведения о характерных точках границ образуемого земельного участка _____ :

 обозначение земельного участка

Система координат _____ МСК-31, зона 1 _____ Зона № _____ 1 _____

Обозначение характерных точек границ	Координаты, м		Метод определения координат	Формулы, примененные для расчета средней квадратической погрешности определения координат характерных точек границ (Mt), с подставленными в такие формулы значениями и итоговые (вычисленные) значения Mt, м	Описание закрепления точки
	X	Y			

1	2	3	4	5	6
н122У	392 223,62	1 328 936,38	Метод спутниковых геодезических измерений (определений)	$\sqrt{(m_0^2 + m_1^2)} = \sqrt{(0,07^2 + 0,07^2)} = 0,10$	—
н123У	392 218,74	1 328 943,87			
н164У	392 218,62	1 328 944,07			
н165У	392 222,98	1 328 946,56			
н117У	392 223,04	1 328 946,46			
н116У	392 227,55	1 328 938,69			
н122У	392 223,62	1 328 936,38			

2. Сведения о частях границ образуемого земельного участка _____:ЗУ44 _____ :
 обозначение земельного участка

Обозначение части границ		Горизонтальное проложение (S), м	Описание прохождения части границ	Сведения о согласовании местоположения границ (согласовано/спорное)
от т.	до т.			
1	2	3	4	5
н122У	н123У	8,94	—	согласовано
н123У	н164У	0,23		
н164У	н165У	5,02		
н165У	н117У	0,12		
н117У	н116У	8,98		
н116У	н122У	4,56		

3. Сведения о характеристиках образуемого земельного участка _____:ЗУ44 _____ :
 обозначение земельного участка

№ п/п	Наименование характеристики земельного участка	Значение характеристики
1	2	3
1.	Адрес земельного участка	—
1.1.	Сведения о местоположении земельного участка (при отсутствии адреса) в структурированном в соответствии с федеральной информационной адресной системой виде	Российская Федерация, Белгородская область, Белгород г, Губкина ул
1.2.	Дополнительные сведения о местоположении земельного участка	(ГСК №57)

1	2	3
2.	Категория земель	Земли населенных пунктов
3.	Вид (виды) разрешенного использования	Для эксплуатации гаражей с овощехранилищами и под землями общего пользования
3.1.	Дополнительные сведения об использовании земельного участка	—
4.	Реестровый номер границ территориальной зоны или в случае отсутствия такого реестрового номера ее индивидуальное обозначение (вид, тип, номер, индекс)	—
5.	Площадь земельного участка ± величина погрешности определения (вычисления) площади ($P \pm \Delta P$), м ²	44 ± 2,00
6.	Формула, примененная для вычисления предельной погрешности определения площади земельного участка, с подставленными значениями и итоговые (вычисленные) значения	$3,5 * M_t * \sqrt{P} = 3,5 * 0,10 * \sqrt{(44,00)} = 2$
7.	Предельный минимальный и максимальный размеры земельного участка ($R_{\text{мин}}$ и $R_{\text{макс}}$), м ²	$R_{\text{мин}} = \text{—}$ $R_{\text{макс}} = \text{—}$
8.	Кадастровый или иной государственный учетный номер (инвентарный) объекта недвижимости, расположенного на образуемом земельном участке	—
9.	Кадастровые номера исходных земельных участков	Земли, находящиеся в государственной или муниципальной собственности
9.1.	Кадастровый номер входящего в состав земельного участка, представляющего собой единое землепользование (номер контура многоконтурного земельного участка), преобразование которого осуществляется	—
9.2.	Кадастровые номера земельных участков, исключаемых из состава измененного (исходного) земельного участка, представляющего собой единое землепользование	—
9.3.	Кадастровый или иной государственный учетный номер (инвентарный) объекта недвижимости, расположенного на измененном земельном участке	—
10.	Условный номер земельного участка	—
11.	Учетный номер проекта межевания территории	—
12.	Дополнительные сведения об образовании земельного участка	—

1	2	3
13.	Сведения о земельных участках (землях общего пользования, территории общего пользования), посредством которых обеспечивается доступ	:ЗУ47
14.	Иные сведения	—

4. Пояснения к сведениям об образуемом земельном участке _____ :
 обозначение земельного участка

1. _____

1. Сведения о характерных точках границ образуемого земельного участка _____ :
 обозначение земельного участка

Система координат _____ МСК-31, зона 1 _____ Зона № _____ 1 _____

Обозначение характерных точек границ	Координаты, м		Метод определения координат	Формулы, примененные для расчета средней квадратической погрешности определения координат характерных точек границ (Mt), с подставленными в такие формулы значениями и итоговые (вычисленные) значения Mt, м	Описание закрепления точки
	X	Y			
1	2	3	4	5	6
н166У	392 215,81	1 328 931,45	Метод спутниковых геодезических измерений (определений)	$\sqrt{(m0^2 + m1^2)} = \sqrt{(0,07^2 + 0,07^2)} = 0,10$	—
н167У	392 210,83	1 328 938,85			
н120У	392 214,33	1 328 941,10			
н121У	392 218,98	1 328 933,45			
н166У	392 215,81	1 328 931,45			

2. Сведения о частях границ образуемого земельного участка _____ :
 обозначение земельного участка

Обозначение части границ		Горизонтальное проложение (S), м	Описание прохождения части границ	Сведения о согласовании местоположения границ (согласовано/спорное)
от т.	до т.			
1	2	3	4	5
н166У	н167У	8,92	—	согласовано
н167У	н120У	4,16		

1	2	3	4	5
н120У	н121У	8,95	—	согласовано
н121У	н166У	3,75		

3. Сведения о характеристиках образуемого земельного участка _____ :3У45 _____ :
 обозначение земельного участка

№ п/п	Наименование характеристики земельного участка	Значение характеристики
1	2	3
1.	Адрес земельного участка	—
1.1.	Сведения о местоположении земельного участка (при отсутствии адреса) в структурированном в соответствии с федеральной информационной адресной системой виде	Российская Федерация, Белгородская область, Белгород г, Губкина ул
1.2.	Дополнительные сведения о местоположении земельного участка	(ГСК №57)
2.	Категория земель	Земли населенных пунктов
3.	Вид (виды) разрешенного использования	Для эксплуатации гаражей с овощехранилищами и под землями общего пользования
3.1.	Дополнительные сведения об использовании земельного участка	—
4.	Реестровый номер границ территориальной зоны или в случае отсутствия такого реестрового номера ее индивидуальное обозначение (вид, тип, номер, индекс)	—
5.	Площадь земельного участка ± величина погрешности определения (вычисления) площади ($P \pm \Delta P$), м ²	35 ± 2,00
6.	Формула, примененная для вычисления предельной погрешности определения площади земельного участка, с подставленными значениями и итоговые (вычисленные) значения	$3,5 * M_t * \sqrt{P} = 3,5 * 0,10 * \sqrt{(35,00)} = 2$
7.	Предельный минимальный и максимальный размеры земельного участка ($P_{\text{мин}}$ и $P_{\text{макс}}$), м ²	$P_{\text{мин}} = \text{—}$ $P_{\text{макс}} = \text{—}$
8.	Кадастровый или иной государственный учетный номер (инвентарный) объекта недвижимости, расположенного на образуемом земельном участке	—
9.	Кадастровые номера исходных земельных участков	Земли, находящиеся в государственной или муниципальной собственности
9.1.	Кадастровый номер входящего в состав земельного участка, представляющего собой единое землепользование (номер контура многоконтурного земельного участка), преобразование которого осуществляется	—

1	2	3
9.2.	Кадастровые номера земельных участков, исключаемых из состава измененного (исходного) земельного участка, представляющего собой единое землепользование	—
9.3.	Кадастровый или иной государственный учетный номер (инвентарный) объекта недвижимости, расположенного на измененном земельном участке	—
10.	Условный номер земельного участка	—
11.	Учетный номер проекта межевания территории	—
12.	Дополнительные сведения об образовании земельного участка	—
13.	Сведения о земельных участках (землях общего пользования, территории общего пользования), посредством которых обеспечивается доступ	:ЗУ47
14.	Иные сведения	—

4. Пояснения к сведениям об образуемом земельном участке _____ :
 _____ :
 обозначение земельного участка

1. _____

1. Сведения о характерных точках границ образуемого земельного участка _____ :
 _____ :
 обозначение земельного участка

Система координат _____ МСК-31, зона 1 _____ Зона № _____ 1 _____

Обозначение характерных точек границ	Координаты, м		Метод определения координат	Формулы, примененные для расчета средней квадратической погрешности определения координат характерных точек границ (Mt), с подставленными в такие формулы значениями и итоговые (вычисленные) значения Mt, м	Описание закрепления точки
	X	Y			
1	2	3	4	5	6
н168У	392 211,96	1 328 928,74	Метод спутниковых геодезических измерений (определений)	$\sqrt{(m_0^2 + m_1^2)} = \sqrt{(0,07^2 + 0,07^2)} = 0,10$	—
н169У	392 207,06	1 328 936,54			
н167У	392 210,83	1 328 938,85			
н166У	392 215,81	1 328 931,45			

1	2	3	4	5	6
н168У	392 211,96	1 328 928,74	Метод спутниковых геодезических измерений (определений)	$\sqrt{(m0^2 + m1^2)} = \sqrt{(0,07^2 + 0,07^2)} = 0,10$	—

2. Сведения о частях границ образуемого земельного участка _____ :ЗУ46 _____ :
 обозначение земельного участка

Обозначение части границ		Горизонтальное проложение (S), м	Описание прохождения части границ	Сведения о согласовании местоположения границ (согласовано/спорное)
от т.	до т.			
1	2	3	4	5
н168У	н169У	9,21	—	согласовано
н169У	н167У	4,42		
н167У	н166У	8,92		
н166У	н168У	4,71		

3. Сведения о характеристиках образуемого земельного участка _____ :ЗУ46 _____ :
 обозначение земельного участка

№ п/п	Наименование характеристики земельного участка	Значение характеристики
1	2	3
1.	Адрес земельного участка	—
1.1.	Сведения о местоположении земельного участка (при отсутствии адреса) в структурированном в соответствии с федеральной информационной адресной системой виде	Российская Федерация, Белгородская область, Белгород г, Губкина ул
1.2.	Дополнительные сведения о местоположении земельного участка	(ГСК №57)
2.	Категория земель	Земли населенных пунктов
3.	Вид (виды) разрешенного использования	Для эксплуатации гаражей с овощехранилищами и под землями общего пользования
3.1.	Дополнительные сведения об использовании земельного участка	—
4.	Реестровый номер границ территориальной зоны или в случае отсутствия такого реестрового номера ее индивидуальное обозначение (вид, тип, номер, индекс)	—
5.	Площадь земельного участка ± величина погрешности определения (вычисления) площади ($P \pm \Delta P$), м ²	41 ± 2,00
6.	Формула, примененная для вычисления предельной погрешности определения площади земельного участка, с подставленными значениями и итоговые (вычисленные) значения	$3,5 * M_t * \sqrt{(P)} = 3,5 * 0,10 * \sqrt{(41,00)} = 2$

1	2	3
7.	Предельный минимальный и максимальный размеры земельного участка (Рмин) и (Рмакс), м ²	Рмин = — Рмакс = —
8.	Кадастровый или иной государственный учетный номер (инвентарный) объекта недвижимости, расположенного на образуемом земельном участке	—
9.	Кадастровые номера исходных земельных участков	Земли, находящиеся в государственной или муниципальной собственности
9.1.	Кадастровый номер входящего в состав земельного участка, представляющего собой единое землепользование (номер контура многоконтурного земельного участка), преобразование которого осуществляется	—
9.2.	Кадастровые номера земельных участков, исключаемых из состава измененного (исходного) земельного участка, представляющего собой единое землепользование	—
9.3.	Кадастровый или иной государственный учетный номер (инвентарный) объекта недвижимости, расположенного на измененном земельном участке	—
10.	Условный номер земельного участка	—
11.	Учетный номер проекта межевания территории	—
12.	Дополнительные сведения об образовании земельного участка	—
13.	Сведения о земельных участках (землях общего пользования, территории общего пользования), посредством которых обеспечивается доступ	:ЗУ47
14.	Иные сведения	—
4. Пояснения к сведениям об образуемом земельном участке		:ЗУ46 : обозначение земельного участка
1.		—

1. Сведения о характерных точках границ образуемого земельного участка _____ :3У47 _____ :
 обозначение земельного участка

Система координат _____ МСК-31, зона 1 _____ Зона № _____ 1 _____

Обозначение характерных точек границ	Координаты, м		Метод определения координат	Формулы, примененные для расчета средней квадратической погрешности определения координат характерных точек границ (Mt), с подставленными в такие формулы значениями и итоговые (вычисленные) значения Mt, м	Описание закрепления точки
	X	Y			
1	2	3	4	5	6
н1803У	392 249,12	1 328 877,63	Метод спутниковых геодезических измерений (определений)	$\sqrt{(m_0^2 + m_1^2)} = \sqrt{(0,07^2 + 0,07^2)} = 0,10$	—
н1804У	392 225,26	1 328 854,89			
н1937У	392 190,80	1 328 910,32			
н1938У	392 137,24	1 328 881,50			
н1805У	392 126,76	1 328 899,08			
н1806У	392 228,43	1 328 965,58			
н1807У	392 231,89	1 328 959,85			
н1808У	392 242,36	1 328 941,38			
н1809У	392 218,25	1 328 925,64			
н34У	392 220,58	1 328 921,61			
н35У	392 215,40	1 328 918,54			
н36У	392 217,53	1 328 914,96			
н80У	392 219,41	1 328 911,78			

1	2	3	4	5	6
н78У	392 221,12	1 328 908,47	Метод спутниковых геодезических измерений (определений)	$\sqrt{(m0^2 + m1^2)} = \sqrt{(0,07^2 + 0,07^2)} = 0,10$	—
н75У	392 222,69	1 328 905,50			
н74У	392 224,37	1 328 902,45			
н72У	392 225,87	1 328 899,73			
н70У	392 227,64	1 328 896,40			
н68У	392 229,40	1 328 893,25			
н65У	392 231,14	1 328 889,91			
н66У	392 232,98	1 328 886,48			
н61У	392 235,03	1 328 882,79			
н62У	392 237,43	1 328 878,44			
н163У	392 239,45	1 328 874,46			
н58У	392 245,33	1 328 877,59			
н59У	392 243,14	1 328 881,57			
н60У	392 240,74	1 328 885,93			
н63У	392 238,71	1 328 889,62			
н64У	392 236,72	1 328 893,21			
н67У	392 234,89	1 328 896,50			

1	2	3	4	5	6
н69У	392 233,14	1 328 899,66	Метод спутниковых геодезических измерений (определений)	$\sqrt{(m_0^2 + m_1^2)} = \sqrt{(0,07^2 + 0,07^2)} = 0,10$	—
н71У	392 231,31	1 328 902,96			
н1834У	392 229,84	1 328 905,60			
н1835У	392 239,90	1 328 888,19			
н1836У	392 242,50	1 328 889,27			
н1803У	392 249,12	1 328 877,63			
Вырез 1 из 2					
н57У	392 224,73	1 328 885,41	Метод спутниковых геодезических измерений (определений)	$\sqrt{(m_0^2 + m_1^2)} = \sqrt{(0,07^2 + 0,07^2)} = 0,10$	—
н56У	392 226,48	1 328 882,31			
н47У	392 228,10	1 328 879,58			
н1840У	392 228,99	1 328 878,31			
н81У	392 231,20	1 328 874,60			
н83У	392 233,91	1 328 869,85			
н82У	392 228,31	1 328 866,53			
н51У	392 227,22	1 328 868,28			
н54У	392 221,53	1 328 864,81			
н53У	392 218,96	1 328 869,20			
н101У	392 217,10	1 328 872,60			

1	2	3	4	5	6
н102У	392 215,18	1 328 876,02	Метод спутниковых геодезических измерений (определений)	$\sqrt{(m_0^2 + m_1^2)} = \sqrt{(0,07^2 + 0,07^2)} = 0,10$	—
н103У	392 213,47	1 328 879,00			
н104У	392 211,87	1 328 881,94			
н105У	392 210,20	1 328 884,91			
н107У	392 208,51	1 328 887,89			
н1854У	392 206,87	1 328 890,75			
н2001У	392 205,10	1 328 894,01			
н109У	392 203,32	1 328 897,18			
н108У	392 201,62	1 328 900,23			
н111У	392 199,77	1 328 903,56			
н110У	392 199,91	1 328 903,64			
н114У	392 198,58	1 328 905,97			
н113У	392 198,11	1 328 906,90			
н112У	392 203,87	1 328 910,00			
н100У	392 203,92	1 328 909,90			
н99У	392 209,35	1 328 912,85			
н97У	392 211,19	1 328 909,66			

1	2	3	4	5	6
н95У	392 212,90	1 328 906,74	Метод спутниковых геодезических измерений (определений)	$\sqrt{(m_0^2 + m_1^2)} = \sqrt{(0,07^2 + 0,07^2)} = 0,10$	—
н38У	392 214,81	1 328 903,43			
н37У	392 216,57	1 328 900,22			
н93У	392 218,30	1 328 897,12			
н92У	392 218,15	1 328 897,04			
н90У	392 219,70	1 328 894,29			
н87У	392 221,38	1 328 891,27			
н84У	392 223,04	1 328 888,39			
н57У	392 224,73	1 328 885,41			
Вырез 2 из 2					
н132У	392 179,81	1 328 908,05	Метод спутниковых геодезических измерений (определений)	$\sqrt{(m_0^2 + m_1^2)} = \sqrt{(0,07^2 + 0,07^2)} = 0,10$	—
н136У	392 175,82	1 328 905,50			
н138У	392 172,02	1 328 902,99			
н143У	392 167,59	1 328 899,96			
н144У	392 167,11	1 328 900,65			
н147У	392 163,10	1 328 898,16			
н148У	392 162,69	1 328 898,83			
н151У	392 158,47	1 328 896,36			

1	2	3	4	5	6
н154У	392 154,28	1 328 894,04	Метод спутниковых геодезических измерений (определений)	$\sqrt{(m_0^2 + m_1^2)} = \sqrt{(0,07^2 + 0,07^2)} = 0,10$	—
н155У	392 154,15	1 328 894,27			
н157У	392 150,66	1 328 892,36			
н160У	392 146,28	1 328 890,14			
н161У	392 141,75	1 328 898,20			
н158У	392 145,89	1 328 900,50			
н159У	392 149,56	1 328 902,46			
н156У	392 149,63	1 328 902,33			
н152У	392 153,57	1 328 904,57			
н153У	392 157,66	1 328 906,88			
н149У	392 158,17	1 328 906,07			
н150У	392 161,95	1 328 908,50			
н145У	392 162,12	1 328 908,26			
н139У	392 166,57	1 328 911,31			
н137У	392 170,77	1 328 913,88			
н133У	392 174,66	1 328 916,29			
н129У	392 178,72	1 328 918,84			

1	2	3	4	5	6
н130У	392 183,05	1 328 921,37	Метод спутниковых геодезических измерений (определений)	$\sqrt{(m_0^2 + m_1^2)} = \sqrt{(0,07^2 + 0,07^2)} = 0,10$	—
н31У	392 186,95	1 328 923,72			
н2002У	392 186,86	1 328 923,86			
н142У	392 191,28	1 328 926,59			
н125У	392 195,58	1 328 929,30			
н126У	392 199,09	1 328 931,61			
н134У	392 202,94	1 328 933,99			
н169У	392 207,06	1 328 936,54			
н167У	392 210,83	1 328 938,85			
н120У	392 214,33	1 328 941,10			
н123У	392 218,74	1 328 943,87			
н164У	392 218,62	1 328 944,07			
н165У	392 222,98	1 328 946,56			
н117У	392 223,04	1 328 946,46			
н118У	392 228,04	1 328 949,57			
н119У	392 232,92	1 328 941,42			
н115У	392 227,72	1 328 938,40			

1	2	3	4	5	6
н116У	392 227,55	1 328 938,69	Метод спутниковых геодезических измерений (определений)	$\sqrt{(m_0^2 + m_1^2)} = \sqrt{(0,07^2 + 0,07^2)} = 0,10$	—
н122У	392 223,62	1 328 936,38			
н121У	392 218,98	1 328 933,45			
н166У	392 215,81	1 328 931,45			
н168У	392 211,96	1 328 928,74			
н135У	392 207,95	1 328 926,17			
н127У	392 204,22	1 328 923,71			
н124У	392 200,65	1 328 921,43			
н141У	392 200,85	1 328 921,11			
н140У	392 196,59	1 328 918,41			
н146У	392 192,12	1 328 915,65			
н131У	392 188,26	1 328 913,32			
н128У	392 184,11	1 328 910,54			
н132У	392 179,81	1 328 908,05			

2. Сведения о частях границ образуемого земельного участка _____ :
 обозначение земельного участка

Обозначение части границ		Горизонтальное проложение (S), м	Описание прохождения части границ	Сведения о согласовании местоположения границ (согласовано/спорное)
от т.	до т.			
1	2	3	4	5
н1803У	н1804У	32,96	—	согласовано
н1804У	н1937У	65,27		

1	2	3	4	5
н1937У	н1938У	60,82		
н1938У	н1805У	20,47		
н1805У	н1806У	121,49		
н1806У	н1807У	6,69		
н1807У	н1808У	21,23		
н1808У	н1809У	28,79		
н1809У	н34У	4,66		
н34У	н35У	6,02		
н35У	н36У	4,17		
н36У	н80У	3,69		
н80У	н78У	3,73		
н78У	н75У	3,36		
н75У	н74У	3,48		
н74У	н72У	3,11		
н72У	н70У	3,77		
н70У	н68У	3,61		
н68У	н65У	3,77		
н65У	н66У	3,89		
н66У	н61У	4,22		
н61У	н62У	4,97		
н62У	н163У	4,46		
н163У	н58У	6,66		
н58У	н59У	4,54		
н59У	н60У	4,98		
н60У	н63У	4,21		
н63У	н64У	4,10		
н64У	н67У	3,76		
н67У	н69У	3,61		
н69У	н71У	3,77		
н71У	н1834У	3,02		
н1834У	н1835У	20,11		
н1835У	н1836У	2,82		
н1836У	н1803У	13,39		

—

СОГЛАСОВАНО

1	2	3	4	5
н57У	н56У	3,56		
н56У	н47У	3,17		
н47У	н1840У	1,55		
н1840У	н81У	4,32		
н81У	н83У	5,47		
н83У	н82У	6,51		
н82У	н51У	2,06		
н51У	н54У	6,66		
н54У	н53У	5,09		
н53У	н101У	3,88		
н101У	н102У	3,92		
н102У	н103У	3,44		
н103У	н104У	3,35		
н104У	н105У	3,41		
н105У	н107У	3,43		
н107У	н1854У	3,30		
н1854У	н2001У	3,71		
н2001У	н109У	3,64		
н109У	н108У	3,49		
н108У	н111У	3,81		
н111У	н110У	0,16		
н110У	н114У	2,68		
н114У	н113У	1,04		
н113У	н112У	6,54		
н112У	н100У	0,11		
н100У	н99У	6,18		
н99У	н97У	3,68		
н97У	н95У	3,38		
н95У	н38У	3,82		
н38У	н37У	3,66		
н37У	н93У	3,55		
н93У	н92У	0,17		
н92У	н90У	3,16		
н90У	н87У	3,46		
			—	согласовано

1	2	3	4	5
н87У	н84У	3,32	—	согласовано
н84У	н57У	3,43		
Вырез 2 из 2				
н132У	н136У	4,74	—	согласовано
н136У	н138У	4,55		
н138У	н143У	5,37		
н143У	н144У	0,84		
н144У	н147У	4,72		
н147У	н148У	0,79		
н148У	н151У	4,89		
н151У	н154У	4,79		
н154У	н155У	0,26		
н155У	н157У	3,98		
н157У	н160У	4,91		
н160У	н161У	9,25		
н161У	н158У	4,74		
н158У	н159У	4,16		
н159У	н156У	0,15		
н156У	н152У	4,53		
н152У	н153У	4,70		
н153У	н149У	0,96		
н149У	н150У	4,49		
н150У	н145У	0,29		
н145У	н139У	5,39		
н139У	н137У	4,92		
н137У	н133У	4,58		
н133У	н129У	4,79		
н129У	н130У	5,01		
н130У	н31У	4,55		
н31У	н2002У	0,17		
н2002У	н142У	5,20		
н142У	н125У	5,08		
н125У	н126У	4,20		
н126У	н134У	4,53		

1	2	3	4	5
н134У	н169У	4,85	—	согласовано
н169У	н167У	4,42		
н167У	н120У	4,16		
н120У	н123У	5,21		
н123У	н164У	0,23		
н164У	н165У	5,02		
н165У	н117У	0,12		
н117У	н118У	5,89		
н118У	н119У	9,50		
н119У	н115У	6,01		
н115У	н116У	0,34		
н116У	н122У	4,56		
н122У	н121У	5,49		
н121У	н166У	3,75		
н166У	н168У	4,71		
н168У	н135У	4,76		
н135У	н127У	4,47		
н127У	н124У	4,24		
н124У	н141У	0,38		
н141У	н140У	5,04		
н140У	н146У	5,25		
н146У	н131У	4,51		
н131У	н128У	5,00		
н128У	н132У	4,97		

3. Сведения о характеристиках образуемого земельного участка _____ :ЗУ47 _____ :
 обозначение земельного участка

№ п/п	Наименование характеристики земельного участка	Значение характеристики
1	2	3
1.	Адрес земельного участка	—
1.1.	Сведения о местоположении земельного участка (при отсутствии адреса) в структурированном в соответствии с федеральной информационной адресной системой виде	Российская Федерация, Белгородская область, Белгород г, Губкина ул
1.2.	Дополнительные сведения о местоположении земельного участка	(ГСК №57)

1	2	3
2.	Категория земель	Земли населенных пунктов
3.	Вид (виды) разрешенного использования	Земельные участки (территории) общего пользования. Земельный участок общего пользования
3.1.	Дополнительные сведения об использовании земельного участка	—
4.	Реестровый номер границ территориальной зоны или в случае отсутствия такого реестрового номера ее индивидуальное обозначение (вид, тип, номер, индекс)	—
5.	Площадь земельного участка ± величина погрешности определения (вычисления) площади ($P \pm \Delta P$), м ²	3 056 ± 19,00
6.	Формула, примененная для вычисления предельной погрешности определения площади земельного участка, с подставленными значениями и итоговые (вычисленные) значения	$3,5 * M_t * \sqrt{P} = 3,5 * 0,10 * \sqrt{3\ 056,00} = 19$
7.	Предельный минимальный и максимальный размеры земельного участка ($R_{\text{мин}}$ и $R_{\text{макс}}$), м ²	$R_{\text{мин}} = \text{—}$ $R_{\text{макс}} = \text{—}$
8.	Кадастровый или иной государственный учетный номер (инвентарный) объекта недвижимости, расположенного на образуемом земельном участке	—
9.	Кадастровые номера исходных земельных участков	Земли, находящиеся в государственной или муниципальной собственности
9.1.	Кадастровый номер входящего в состав земельного участка, представляющего собой единое землепользование (номер контура многоконтурного земельного участка), преобразование которого осуществляется	—
9.2.	Кадастровые номера земельных участков, исключаемых из состава измененного (исходного) земельного участка, представляющего собой единое землепользование	—
9.3.	Кадастровый или иной государственный учетный номер (инвентарный) объекта недвижимости, расположенного на измененном земельном участке	—
10.	Условный номер земельного участка	—
11.	Учетный номер проекта межевания территории	—
12.	Дополнительные сведения об образовании земельного участка	—

1	2	3
13.	Сведения о земельных участках (землях общего пользования, территории общего пользования), посредством которых обеспечивается доступ	Земли общего пользования
14.	Иные сведения	—
4. Пояснения к сведениям об образуемом земельном участке		
:ЗУ47 : _____ : обозначение земельного участка		
1.	—	

Сведения об уточняемых земельных участках, необходимые для исправления реестровых ошибок в сведениях о местоположении их границ

1. Сведения о характерных точках границ уточняемого земельного участка с кадастровым номером 31:16:0222029:11 :
 Система координат МСК-31, зона 1 Зона № 1

Обозначение характерных точек границ	Координаты, м				Метод определения координат	Формулы, примененные для расчета средней квадратической погрешности определения координат характерных точек границ (Mt), с подставленными в такие формулы значениями и итоговые (вычисленные) значения Mt, м	Описание закрепления точки
	содержатся в Едином государственном реестре недвижимости		определены в результате выполнения комплексных кадастровых работ				
	X	Y	X	Y			
1	2	3	4	5	6	7	8
1	392 233,07	1 328 886,53	392 232,98	1 328 886,48	Метод спутниковых геодезических измерений (определений)	$\sqrt{(m0^2 + m1^2)} = \sqrt{(0,07^2 + 0,07^2)} = 0,10$	—
2	392 235,10	1 328 882,83	392 235,03	1 328 882,79			
3	392 240,74	1 328 885,93	392 240,74	1 328 885,93			
4	392 238,71	1 328 889,62	392 238,71	1 328 889,62			
1	392 233,07	1 328 886,53	392 232,98	1 328 886,48			
1	392 233,07	1 328 886,53	392 232,98	1 328 886,48			

2. Сведения о частях границ уточняемого земельного участка с кадастровым номером 31:16:0222029:11 :

Обозначение части границ		Горизонтальное проложение (S), м	Описание прохождения части границ	Сведения о согласовании местоположения границ (согласовано/спорное)
от т.	до т.			
1	2	3	4	5
1	2	4,22	—	согласовано
2	3	6,52		
3	4	4,21		
4	1	6,53		

3. Сведения о характеристиках уточняемого земельного участка с кадастровым номером 31:16:0222029:11 :

№ п/п	Наименование характеристики	Значение характеристики
1	2	3
1	2	3

1	2	3
1.	Адрес земельного участка	—
1.1.	Сведения о местоположении земельного участка (при отсутствии адреса) в структурированном в соответствии с федеральной информационной адресной системой виде	Российская Федерация, Белгородская область, Белгород г, Губкина ул, (ГСК №57)
1.2.	Дополнительные сведения о местоположении земельного участка	—
2.	Площадь земельного участка ± величина погрешности определения (вычисления) площади ($P \pm \Delta P$), м ²	28 ± 2,00
3.	Формула, примененная для вычисления предельной погрешности определения площади земельного участка, с подставленными значениями и итоговые (вычисленные) значения	$3,5 * M_t * \sqrt{P} = 3,5 * 0,10 * \sqrt{(28,00)} = 2$
4.	Площадь земельного участка согласно сведениям Единого государственного реестра недвижимости (Ркад), м ²	27,00
5.	Оценка расхождения P и Ркад (P - Ркад), м ²	1
6.	Предельный минимальный и максимальный размеры земельного участка (Рмин и Рмакс), м ²	Рмин = — Рмакс = —
7.	Кадастровый или иной государственный учетный номер (инвентарный) здания, сооружения, объекта незавершенного строительства, расположенного на земельном участке	—
8.	Вид (виды) разрешенного использования	Для дальнейшей эксплуатации существующего гаража №3
8.1.	Дополнительные сведения об использовании земельного участка	—
9.	Сведения о земельных участках (землях общего пользования, территории общего пользования), посредством которых обеспечивается доступ	:ЗУ47
10.	Иные сведения	При выполнении комплексных кадастровых работ было выявлено, что при съемке земельного участка была допущена ошибка в определении координат характерных точек его границ. Подрядчиком комплексных кадастровых работ были произведены повторные определения координат всех точек границ данного земельного участка, позволяющие идентифицировать их фактическое местоположение на местности. Повторные измерения подтвердили наличие ошибки в местоположении границ земельного участка. На земельном участке расположен объект капитального строительства с кадастровым номером 31:16:0101001:12112
4. Пояснения к сведениям об уточняемом земельном участке с кадастровым номером		31:16:0222029:11
1.	—	—

1. Сведения о характерных точках границ уточняемого земельного участка с кадастровым номером 31:16:0222029:12 :
 Система координат МСК-31, зона 1 Зона № 1

Обозначение характерных точек границ	Координаты, м				Метод определения координат	Формулы, примененные для расчета средней квадратической погрешности определения координат характерных точек границ (Mt), с подставленными в такие формулы значениями и итоговые (вычисленные) значения Mt, м	Описание закрепления точки
	содержатся в Едином государственном реестре недвижимости		определены в результате выполнения комплексных кадастровых работ				
	X	Y	X	Y			
1	2	3	4	5	6	7	8
5	392 231,23	1 328 874,71	392 231,20	1 328 874,60	Метод спутниковых геодезических измерений (определений)	$\sqrt{(m0^2 + m1^2)} = \sqrt{(0,07^2 + 0,07^2)} = 0,10$	—
6	392 229,10	1 328 878,43	392 228,99	1 328 878,31			
7	392 223,16	1 328 875,04	392 223,16	1 328 875,04			
н8У	—	—	392 224,73	1 328 872,31			
8/9	392 225,29	1 328 871,32	392 225,39	1 328 871,19			
5	392 231,23	1 328 874,71	392 231,20	1 328 874,60			

2. Сведения о частях границ уточняемого земельного участка с кадастровым номером 31:16:0222029:12 :

Обозначение части границ		Горизонтальное проложение (S), м	Описание прохождения части границ	Сведения о согласовании местоположения границ (согласовано/спорное)
от т.	до т.			
1	2	3	4	5
5	6	4,32	—	согласовано
6	7	6,68		
7	н8У	3,15		
н8У	9	1,30		
9	5	6,74		

3. Сведения о характеристиках уточняемого земельного участка с кадастровым номером 31:16:0222029:12 :

№ п/п	Наименование характеристики	Значение характеристики
1	2	3
1	2	3

1	2	3
1.	Адрес земельного участка	—
1.1.	Сведения о местоположении земельного участка (при отсутствии адреса) в структурированном в соответствии с федеральной информационной адресной системой виде	Российская Федерация, Белгородская область, Белгород г, Губкина ул, (ГСК №57)
1.2.	Дополнительные сведения о местоположении земельного участка	—
2.	Площадь земельного участка ± величина погрешности определения (вычисления) площади ($P \pm \Delta P$), м ²	29 ± 2,00
3.	Формула, примененная для вычисления предельной погрешности определения площади земельного участка, с подставленными значениями и итоговые (вычисленные) значения	$3,5 * M_t * \sqrt{P} = 3,5 * 0,10 * \sqrt{(29,00)} = 2$
4.	Площадь земельного участка согласно сведениям Единого государственного реестра недвижимости (Ркад), м ²	29,00
5.	Оценка расхождения P и Ркад ($P - P_{кад}$), м ²	0
6.	Предельный минимальный и максимальный размеры земельного участка (Рмин и Рмакс), м ²	Рмин = — Рмакс = —
7.	Кадастровый или иной государственный учетный номер (инвентарный) здания, сооружения, объекта незавершенного строительства, расположенного на земельном участке	—
8.	Вид (виды) разрешенного использования	Для дальнейшей эксплуатации существующего гаража №15
8.1.	Дополнительные сведения об использовании земельного участка	—
9.	Сведения о земельных участках (землях общего пользования, территории общего пользования), посредством которых обеспечивается доступ	:ЗУ47
10.	Иные сведения	При выполнении комплексных кадастровых работ было выявлено, что при съемке земельного участка была допущена ошибка в определении координат характерных точек его границ. Подрядчиком комплексных кадастровых работ были произведены повторные определения координат всех точек границ данного земельного участка, позволяющие идентифицировать их фактическое местоположение на местности. Повторные измерения подтвердили наличие ошибки в местоположении границ земельного участка. На земельном участке расположен объект капитального строительства с кадастровым номером 31:16:0124024:8615
4. Пояснения к сведениям об уточняемом земельном участке с кадастровым номером		31:16:0222029:12 :
1.		—

1. Сведения о характерных точках границ уточняемого земельного участка с кадастровым номером 31:16:0222029:13 :
 Система координат МСК-31, зона 1 Зона № 1

Обозначение характерных точек границ	Координаты, м				Метод определения координат	Формулы, примененные для расчета средней квадратической погрешности определения координат характерных точек границ (Mt), с подставленными в такие формулы значениями и итоговые (вычисленные) значения Mt, м	Описание закрепления точки
	содержатся в Едином государственном реестре недвижимости		определены в результате выполнения комплексных кадастровых работ				
	X	Y	X	Y			
1	2	3	4	5	6	7	8
9/10	392 203,05	1 328 897,04	392 203,32	1 328 897,18	Метод спутниковых геодезических измерений (определений)	$\sqrt{(m0^2 + m1^2)} = \sqrt{(0,07^2 + 0,07^2)} = 0,10$	—
10/11	392 204,86	1 328 893,86	392 205,10	1 328 894,01			
11/12	392 210,54	1 328 897,12	392 210,71	1 328 897,05			
12/13	392 208,73	1 328 900,28	392 208,98	1 328 900,32			
9/10	392 203,05	1 328 897,04	392 203,32	1 328 897,18			

2. Сведения о частях границ уточняемого земельного участка с кадастровым номером 31:16:0222029:13 :

Обозначение части границ		Горизонтальное проложение (S), м	Описание прохождения части границ	Сведения о согласовании местоположения границ (согласовано/спорное)
от т.	до т.			
1	2	3	4	5
10	11	3,64	—	согласовано
11	12	6,38		
12	13	3,70		
13	10	6,47		

3. Сведения о характеристиках уточняемого земельного участка с кадастровым номером 31:16:0222029:13 :

№ п/п	Наименование характеристики	Значение характеристики
1	2	3

1	2	3
1.	Адрес земельного участка	—
1.1.	Сведения о местоположении земельного участка (при отсутствии адреса) в структурированном в соответствии с федеральной информационной адресной системой виде	Российская Федерация, Белгородская область, Белгород г, Губкина ул, (ГСК №57)
1.2.	Дополнительные сведения о местоположении земельного участка	—
2.	Площадь земельного участка ± величина погрешности определения (вычисления) площади ($P \pm \Delta P$), м ²	24 ± 2,00
3.	Формула, примененная для вычисления предельной погрешности определения площади земельного участка, с подставленными значениями и итоговые (вычисленные) значения	$3,5 * M_t * \sqrt{P} = 3,5 * 0,10 * \sqrt{(24,00)} = 2$
4.	Площадь земельного участка согласно сведениям Единого государственного реестра недвижимости (Ркад), м ²	24,00
5.	Оценка расхождения P и Ркад ($P - P_{кад}$), м ²	0
6.	Предельный минимальный и максимальный размеры земельного участка (P _{мин} и P _{макс}), м ²	P _{мин} = — P _{макс} = —
7.	Кадастровый или иной государственный учетный номер (инвентарный) здания, сооружения, объекта незавершенного строительства, расположенного на земельном участке	—
8.	Вид (виды) разрешенного использования	Для дальнейшей эксплуатации существующего гаража №36
8.1.	Дополнительные сведения об использовании земельного участка	—
9.	Сведения о земельных участках (землях общего пользования, территории общего пользования), посредством которых обеспечивается доступ	:ЗУ47
10.	Иные сведения	При выполнении комплексных кадастровых работ было выявлено, что при съемке земельного участка была допущена ошибка в определении координат характерных точек его границ. Подрядчиком комплексных кадастровых работ были произведены повторные определения координат всех точек границ данного земельного участка, позволяющие идентифицировать их фактическое местоположение на местности. Повторные измерения подтвердили наличие ошибки в местоположении границ земельного участка. На земельном участке расположен объект капитального строительства с кадастровым номером 31:16:0125025:826
4. Пояснения к сведениям об уточняемом земельном участке с кадастровым номером		31:16:0222029:13
1.	—	—

1. Сведения о характерных точках границ уточняемого земельного участка с кадастровым номером 31:16:0222029:14 :
 Система координат МСК-31, зона 1 Зона № 1

Обозначение характерных точек границ	Координаты, м				Метод определения координат	Формулы, примененные для расчета средней квадратической погрешности определения координат характерных точек границ (Mt), с подставленными в такие формулы значениями и итоговые (вычисленные) значения Mt, м	Описание закрепления точки
	содержатся в Едином государственном реестре недвижимости		определены в результате выполнения комплексных кадастровых работ				
	X	Y	X	Y			
1	2	3	4	5	6	7	8
13/14	392 207,97	1 328 926,24	392 207,95	1 328 926,17	Метод спутниковых геодезических измерений (определений)	$\sqrt{(m0^2 + m1^2)} = \sqrt{(0,07^2 + 0,07^2)} = 0,10$	—
14/15	392 211,96	1 328 928,82	392 211,96	1 328 928,74			
15/16	392 206,85	1 328 936,68	392 207,06	1 328 936,54			
16/17	392 202,87	1 328 934,09	392 202,94	1 328 933,99			
13/14	392 207,97	1 328 926,24	392 207,95	1 328 926,17			

2. Сведения о частях границ уточняемого земельного участка с кадастровым номером 31:16:0222029:14 :

Обозначение части границ		Горизонтальное проложение (S), м	Описание прохождения части границ	Сведения о согласовании местоположения границ (согласовано/спорное)
от т.	до т.			
1	2	3	4	5
14	15	4,76	—	согласовано
15	16	9,21		
16	17	4,85		
17	14	9,29		

3. Сведения о характеристиках уточняемого земельного участка с кадастровым номером 31:16:0222029:14 :

№ п/п	Наименование характеристики	Значение характеристики
1	2	3

1	2	3
1.	Адрес земельного участка	—
1.1.	Сведения о местоположении земельного участка (при отсутствии адреса) в структурированном в соответствии с федеральной информационной адресной системой виде	Российская Федерация, Белгородская область, Белгород г, Губкина ул, (ГСК №57)
1.2.	Дополнительные сведения о местоположении земельного участка	—
2.	Площадь земельного участка ± величина погрешности определения (вычисления) площади ($P \pm \Delta P$), м ²	44 ± 2,00
3.	Формула, примененная для вычисления предельной погрешности определения площади земельного участка, с подставленными значениями и итоговые (вычисленные) значения	$3,5 * M_t * \sqrt{P} = 3,5 * 0,10 * \sqrt{(44,00)} = 2$
4.	Площадь земельного участка согласно сведениям Единого государственного реестра недвижимости (Ркад), м ²	44,00
5.	Оценка расхождения P и Ркад ($P - P_{кад}$), м ²	0
6.	Предельный минимальный и максимальный размеры земельного участка (Рмин и Рмакс), м ²	Рмин = — Рмакс = —
7.	Кадастровый или иной государственный учетный номер (инвентарный) здания, сооружения, объекта незавершенного строительства, расположенного на земельном участке	—
8.	Вид (виды) разрешенного использования	Для дальнейшей эксплуатации существующего гаража №225 и гаража №226
8.1.	Дополнительные сведения об использовании земельного участка	—
9.	Сведения о земельных участках (землях общего пользования, территории общего пользования), посредством которых обеспечивается доступ	:ЗУ47
10.	Иные сведения	При выполнении комплексных кадастровых работ было выявлено, что при съемке земельного участка была допущена ошибка в определении координат характерных точек его границ. Подрядчиком комплексных кадастровых работ были произведены повторные определения координат всех точек границ данного земельного участка, позволяющие идентифицировать их фактическое местоположение на местности. Повторные измерения подтвердили наличие ошибки в местоположении границ земельного участка.
4. Пояснения к сведениям об уточняемом земельном участке с кадастровым номером		31:16:0222029:14
1.	—	—

1. Сведения о характерных точках границ уточняемого земельного участка с кадастровым номером 31:16:0222029:149 :
 Система координат МСК-31, зона 1 Зона № 1

Обозначение характерных точек границ	Координаты, м				Метод определения координат	Формулы, примененные для расчета средней квадратической погрешности определения координат характерных точек границ (Mt), с подставленными в такие формулы значениями и итоговые (вычисленные) значения Mt, м	Описание закрепления точки
	содержатся в Едином государственном реестре недвижимости		определены в результате выполнения комплексных кадастровых работ				
	X	Y	X	Y			
1	2	3	4	5	6	7	8
18	392 206,87	1 328 890,75	392 206,87	1 328 890,75	Метод спутниковых геодезических измерений (определений)	$\sqrt{(m0^2 + m1^2)} = \sqrt{(0,07^2 + 0,07^2)} = 0,10$	—
18/19	392 212,26	1 328 893,84	392 212,37	1 328 893,90			
19/20	392 210,43	1 328 897,05	392 210,71	1 328 897,05			
20/21	392 205,03	1 328 893,95	392 205,10	1 328 894,01			
18	392 206,87	1 328 890,75	392 206,87	1 328 890,75			

2. Сведения о частях границ уточняемого земельного участка с кадастровым номером 31:16:0222029:149 :

Обозначение части границ		Горизонтальное проложение (S), м	Описание прохождения части границ	Сведения о согласовании местоположения границ (согласовано/спорное)
от т.	до т.			
1	2	3	4	5
18	19	6,34	—	согласовано
19	20	3,56		
20	21	6,38		
21	18	3,71		

3. Сведения о характеристиках уточняемого земельного участка с кадастровым номером 31:16:0222029:149 :

№ п/п	Наименование характеристики	Значение характеристики
1	2	3

1	2	3
1.	Адрес земельного участка	—
1.1.	Сведения о местоположении земельного участка (при отсутствии адреса) в структурированном в соответствии с федеральной информационной адресной системой виде	Российская Федерация, Белгородская область, Белгород г, Губкина ул
1.2.	Дополнительные сведения о местоположении земельного участка	—
2.	Площадь земельного участка ± величина погрешности определения (вычисления) площади ($P \pm \Delta P$), м ²	23 ± 2,00
3.	Формула, примененная для вычисления предельной погрешности определения площади земельного участка, с подставленными значениями и итоговые (вычисленные) значения	$3,5 * M_t * \sqrt{P} = 3,5 * 0,10 * \sqrt{(23,00)} = 2$
4.	Площадь земельного участка согласно сведениям Единого государственного реестра недвижимости (Ркад), м ²	23,00
5.	Оценка расхождения P и Ркад ($P - P_{кад}$), м ²	0
6.	Предельный минимальный и максимальный размеры земельного участка (Рмин и Рмакс), м ²	Рмин = — Рмакс = —
7.	Кадастровый или иной государственный учетный номер (инвентарный) здания, сооружения, объекта незавершенного строительства, расположенного на земельном участке	—
8.	Вид (виды) разрешенного использования	размещение гаражей для собственных нужд
8.1.	Дополнительные сведения об использовании земельного участка	—
9.	Сведения о земельных участках (землях общего пользования, территории общего пользования), посредством которых обеспечивается доступ	:ЗУ47
10.	Иные сведения	При выполнении комплексных кадастровых работ было выявлено, что при съемке земельного участка была допущена ошибка в определении координат характерных точек его границ. Подрядчиком комплексных кадастровых работ были произведены повторные определения координат всех точек границ данного земельного участка, позволяющие идентифицировать их фактическое местоположение на местности. Повторные измерения подтвердили наличие ошибки в местоположении границ земельного участка. На земельном участке расположен объект капитального строительства с кадастровым номером 31:16:0222029:35
4. Пояснения к сведениям об уточняемом земельном участке с кадастровым номером		31:16:0222029:149 :
1.	—	—

1. Сведения о характерных точках границ уточняемого земельного участка с кадастровым номером 31:16:0222029:16 :
 Система координат МСК-31, зона 1 Зона № 1

Обозначение характерных точек границ	Координаты, м				Метод определения координат	Формулы, примененные для расчета средней квадратической погрешности определения координат характерных точек границ (Mt), с подставленными в такие формулы значениями и итоговые (вычисленные) значения Mt, м	Описание закрепления точки
	содержатся в Едином государственном реестре недвижимости		определены в результате выполнения комплексных кадастровых работ				
	X	Y	X	Y			
1	2	3	4	5	6	7	8
22	392 224,44	1 328 902,49	392 224,37	1 328 902,45	Метод спутниковых геодезических измерений (определений)	$\sqrt{(m_0^2 + m_1^2)} = \sqrt{(0,07^2 + 0,07^2)} = 0,10$	—
23	392 229,84	1 328 905,60	392 229,84	1 328 905,60			
24	392 229,38	1 328 906,39	392 229,38	1 328 906,39			
25	392 228,16	1 328 908,50	392 228,16	1 328 908,50			
26	392 222,70	1 328 905,51	392 222,69	1 328 905,50			
22	392 224,44	1 328 902,49	392 224,37	1 328 902,45			

2. Сведения о частях границ уточняемого земельного участка с кадастровым номером 31:16:0222029:16 :

Обозначение части границ		Горизонтальное проложение (S), м	Описание прохождения части границ	Сведения о согласовании местоположения границ (согласовано/спорное)
от т.	до т.			
1	2	3	4	5
22	23	6,31	—	согласовано
23	24	0,91		
24	25	2,44		
25	26	6,24		
26	22	3,48		

3. Сведения о характеристиках уточняемого земельного участка с кадастровым номером 31:16:0222029:16 :

№ п/п	Наименование характеристики	Значение характеристики
1	2	3
1	2	3

1	2	3
1.	Адрес земельного участка	—
1.1.	Сведения о местоположении земельного участка (при отсутствии адреса) в структурированном в соответствии с федеральной информационной адресной системой виде	Российская Федерация, Белгородская область, Белгород г, Губкина ул
1.2.	Дополнительные сведения о местоположении земельного участка	—
2.	Площадь земельного участка ± величина погрешности определения (вычисления) площади ($P \pm \Delta P$), м ²	21 ± 2,00
3.	Формула, примененная для вычисления предельной погрешности определения площади земельного участка, с подставленными значениями и итоговые (вычисленные) значения	$3,5 * M_t * \sqrt{P} = 3,5 * 0,10 * \sqrt{(21,00)} = 2$
4.	Площадь земельного участка согласно сведениям Единого государственного реестра недвижимости (Ркад), м ²	21,00
5.	Оценка расхождения P и Ркад (P - Ркад), м ²	0
6.	Предельный минимальный и максимальный размеры земельного участка (Рмин и Рмакс), м ²	Рмин = — Рмакс = —
7.	Кадастровый или иной государственный учетный номер (инвентарный) здания, сооружения, объекта незавершенного строительства, расположенного на земельном участке	—
8.	Вид (виды) разрешенного использования	Для эксплуатации гаража № 9
8.1.	Дополнительные сведения об использовании земельного участка	—
9.	Сведения о земельных участках (землях общего пользования, территории общего пользования), посредством которых обеспечивается доступ	:ЗУ47
10.	Иные сведения	При выполнении комплексных кадастровых работ было выявлено, что при съемке земельного участка была допущена ошибка в определении координат характерных точек его границ. Подрядчиком комплексных кадастровых работ были произведены повторные определения координат всех точек границ данного земельного участка, позволяющие идентифицировать их фактическое местоположение на местности. Повторные измерения подтвердили наличие ошибки в местоположении границ земельного участка. На земельном участке расположен объект капитального строительства с кадастровым номером 31:16:0124024:1069
4. Пояснения к сведениям об уточняемом земельном участке с кадастровым номером		31:16:0222029:16 :
1.	—	—

1. Сведения о характерных точках границ уточняемого земельного участка с кадастровым номером 31:16:0222029:36 :
 Система координат МСК-31, зона 1 Зона № 1

Обозначение характерных точек границ	Координаты, м				Метод определения координат	Формулы, примененные для расчета средней квадратической погрешности определения координат характерных точек границ (Mt), с подставленными в такие формулы значениями и итоговые (вычисленные) значения Mt, м	Описание закрепления точки
	содержатся в Едином государственном реестре недвижимости		определены в результате выполнения комплексных кадастровых работ				
	X	Y	X	Y			
1	2	3	4	5	6	7	8
33/44	392 219,58	1 328 894,26	392 219,70	1 328 894,29	Метод спутниковых геодезических измерений (определений)	$\sqrt{(m0^2 + m1^2)} = \sqrt{(0,07^2 + 0,07^2)} = 0,10$	—
34/45	392 217,87	1 328 897,14	392 218,15	1 328 897,04			
43	392 212,37	1 328 893,90	392 212,37	1 328 893,90			
42	392 214,01	1 328 891,04	392 214,01	1 328 891,04			
33/44	392 219,58	1 328 894,26	392 219,70	1 328 894,29			

2. Сведения о частях границ уточняемого земельного участка с кадастровым номером 31:16:0222029:36 :

Обозначение части границ		Горизонтальное проложение (S), м	Описание прохождения части границ	Сведения о согласовании местоположения границ (согласовано/спорное)
от т.	до т.			
1	2	3	4	5
44	45	3,16	—	согласовано
45	43	6,58		
43	42	3,30		
42	44	6,55		

3. Сведения о характеристиках уточняемого земельного участка с кадастровым номером 31:16:0222029:36 :

№ п/п	Наименование характеристики	Значение характеристики
1	2	3

1	2	3
1.	Адрес земельного участка	—
1.1.	Сведения о местоположении земельного участка (при отсутствии адреса) в структурированном в соответствии с федеральной информационной адресной системой виде	Российская Федерация, Белгородская область, Белгород г, Губкина ул
1.2.	Дополнительные сведения о местоположении земельного участка	—
2.	Площадь земельного участка ± величина погрешности определения (вычисления) площади ($P \pm \Delta P$), м ²	21 ± 2,00
3.	Формула, примененная для вычисления предельной погрешности определения площади земельного участка, с подставленными значениями и итоговые (вычисленные) значения	$3,5 * M_t * \sqrt{P} = 3,5 * 0,10 * \sqrt{(21,00)} = 2$
4.	Площадь земельного участка согласно сведениям Единого государственного реестра недвижимости (Ркад), м ²	21,00
5.	Оценка расхождения P и Ркад ($P - P_{кад}$), м ²	0
6.	Предельный минимальный и максимальный размеры земельного участка (Рмин и Рмакс), м ²	Рмин = — Рмакс = —
7.	Кадастровый или иной государственный учетный номер (инвентарный) здания, сооружения, объекта незавершенного строительства, расположенного на земельном участке	—
8.	Вид (виды) разрешенного использования	Для эксплуатации сооружения гаража №21 с овощехранилищем
8.1.	Дополнительные сведения об использовании земельного участка	—
9.	Сведения о земельных участках (землях общего пользования, территории общего пользования), посредством которых обеспечивается доступ	:ЗУ47
10.	Иные сведения	При выполнении комплексных кадастровых работ было выявлено, что при съемке земельного участка была допущена ошибка в определении координат характерных точек его границ. Подрядчиком комплексных кадастровых работ были произведены повторные определения координат всех точек границ данного земельного участка, позволяющие идентифицировать их фактическое местоположение на местности. Повторные измерения подтвердили наличие ошибки в местоположении границ земельного участка. На земельном участке расположен объект капитального строительства с кадастровым номером 31:16:0129014:347
4. Пояснения к сведениям об уточняемом земельном участке с кадастровым номером		31:16:0222029:36 :
1.	—	—

1. Сведения о характерных точках границ уточняемого земельного участка с кадастровым номером 31:16:0222029:38 :
 Система координат МСК-31, зона 1 Зона № 1

Обозначение характерных точек границ	Координаты, м				Метод определения координат	Формулы, примененные для расчета средней квадратической погрешности определения координат характерных точек границ (Mt), с подставленными в такие формулы значениями и итоговые (вычисленные) значения Mt, м	Описание закрепления точки
	содержатся в Едином государственном реестре недвижимости		определены в результате выполнения комплексных кадастровых работ				
	X	Y	X	Y			
1	2	3	4	5	6	7	8
35/46	392 228,68	1 328 878,20	392 228,99	1 328 878,31	Метод спутниковых геодезических измерений (определений)	$\sqrt{(m0^2 + m1^2)} = \sqrt{(0,07^2 + 0,07^2)} = 0,10$	—
н47У	—	—	392 228,10	1 328 879,58			
36/48	392 226,28	1 328 882,40	392 226,48	1 328 882,31			
49	392 220,76	1 328 879,23	392 220,76	1 328 879,23			
н50У	—	—	392 222,72	1 328 875,81			
7	392 223,16	1 328 875,04	392 223,16	1 328 875,04			
35/46	392 228,68	1 328 878,20	392 228,99	1 328 878,31			

2. Сведения о частях границ уточняемого земельного участка с кадастровым номером 31:16:0222029:38 :

Обозначение части границ		Горизонтальное проложение (S), м	Описание прохождения части границ	Сведения о согласовании местоположения границ (согласовано/спорное)
от т.	до т.			
1	2	3	4	5
46	н47У	1,55	—	согласовано
н47У	48	3,17		
48	49	6,50		
49	н50У	3,94		
н50У	7	0,89		
7	46	6,68		

3. Сведения о характеристиках уточняемого земельного участка с кадастровым номером 31:16:0222029:38 :

№ п/п	Наименование характеристики	Значение характеристики
1	2	3
1.	Адрес земельного участка	—
1.1.	Сведения о местоположении земельного участка (при отсутствии адреса) в структурированном в соответствии с федеральной информационной адресной системой виде	Российская Федерация, Белгородская область, Белгород г, Губкина ул
1.2.	Дополнительные сведения о местоположении земельного участка	—
2.	Площадь земельного участка ± величина погрешности определения (вычисления) площади ($P \pm \Delta P$), м ²	31 ± 2,00
3.	Формула, примененная для вычисления предельной погрешности определения площади земельного участка, с подставленными значениями и итоговые (вычисленные) значения	$3,5 * M_t * \sqrt{P} = 3,5 * 0,10 * \sqrt{(31,00)} = 2$
4.	Площадь земельного участка согласно сведениям Единого государственного реестра недвижимости ($P_{\text{кад}}$), м ²	31,00
5.	Оценка расхождения P и $P_{\text{кад}}$ ($P - P_{\text{кад}}$), м ²	0
6.	Предельный минимальный и максимальный размеры земельного участка ($P_{\text{мин}}$ и $P_{\text{макс}}$), м ²	$P_{\text{мин}} = \text{—}$ $P_{\text{макс}} = \text{—}$
7.	Кадастровый или иной государственный учетный номер (инвентарный) здания, сооружения, объекта незавершенного строительства, расположенного на земельном участке	—
8.	Вид (виды) разрешенного использования	для эксплуатации гаража № 16
8.1.	Дополнительные сведения об использовании земельного участка	—
9.	Сведения о земельных участках (землях общего пользования, территории общего пользования), посредством которых обеспечивается доступ	:ЗУ47
10.	Иные сведения	При выполнении комплексных кадастровых работ было выявлено, что при съемке земельного участка была допущена ошибка в определении координат характерных точек его границ. Подрядчиком комплексных кадастровых работ были произведены повторные определения координат всех точек границ данного земельного участка, позволяющие идентифицировать их фактическое местоположение на местности. Повторные измерения подтвердили наличие ошибки в местоположении границ земельного участка. На земельном участке расположен объект капитального строительства с кадастровым номером 31:16:0101001:15148

4. Пояснения к сведениям об уточняемом земельном участке с кадастровым номером 31:16:0222029:38 :

1. —

1. Сведения о характерных точках границ уточняемого земельного участка с кадастровым номером 31:16:0222029:17 :

Система координат МСК-31, зона 1 Зона № 1

Обозначение характерных точек границ	Координаты, м				Метод определения координат	Формулы, примененные для расчета средней квадратической погрешности определения координат характерных точек границ (Mt), с подставленными в такие формулы значениями и итоговые (вычисленные) значения Mt, м	Описание закрепления точки
	содержатся в Едином государственном реестре недвижимости		определены в результате выполнения комплексных кадастровых работ				
	X	Y	X	Y			
1	2	3	4	5	6	7	8
26/27	392 192,03	1 328 915,89	392 192,12	1 328 915,65	Метод спутниковых геодезических измерений (определений)	$\sqrt{(m_0^2 + m_1^2)} = \sqrt{(0,07^2 + 0,07^2)} = 0,10$	—
27/28	392 196,34	1 328 918,68	392 196,59	1 328 918,41			
28/29	392 190,89	1 328 927,07	392 191,28	1 328 926,59			
29/30	392 186,58	1 328 924,28	392 186,86	1 328 923,86			
н31У	—	—	392 186,95	1 328 923,72			
26/27	392 192,03	1 328 915,89	392 192,12	1 328 915,65			

2. Сведения о частях границ уточняемого земельного участка с кадастровым номером 31:16:0222029:17 :

Обозначение части границ		Горизонтальное проложение (S), м	Описание прохождения части границ	Сведения о согласовании местоположения границ (согласовано/спорное)
от т.	до т.			
1	2	3	4	5
27	28	5,25	—	согласовано
28	29	9,75		
29	30	5,20		
30	н31У	0,17		
н31У	27	9,58		

3. Сведения о характеристиках уточняемого земельного участка с кадастровым номером		31:16:0222029:17
№ п/п	Наименование характеристики	Значение характеристики
1	2	3
1.	Адрес земельного участка	—
1.1.	Сведения о местоположении земельного участка (при отсутствии адреса) в структурированном в соответствии с федеральной информационной адресной системой виде	Российская Федерация, Белгородская область, Белгород г, Губкина ул, (ГСК № 57)
1.2.	Дополнительные сведения о местоположении земельного участка	—
2.	Площадь земельного участка ± величина погрешности определения (вычисления) площади ($P \pm \Delta P$), м ²	51 ± 2,00
3.	Формула, примененная для вычисления предельной погрешности определения площади земельного участка, с подставленными значениями и итоговые (вычисленные) значения	$3,5 * M_t * \sqrt{P} = 3,5 * 0,10 * \sqrt{(51,00)} = 2$
4.	Площадь земельного участка согласно сведениям Единого государственного реестра недвижимости ($P_{\text{кад}}$), м ²	51,00
5.	Оценка расхождения P и $P_{\text{кад}}$ ($P - P_{\text{кад}}$), м ²	0
6.	Предельный минимальный и максимальный размеры земельного участка ($P_{\text{мин}}$ и $P_{\text{макс}}$), м ²	$P_{\text{мин}} = \text{—}$ $P_{\text{макс}} = \text{—}$
7.	Кадастровый или иной государственный учетный номер (инвентарный) здания, сооружения, объекта незавершенного строительства, расположенного на земельном участке	—
8.	Вид (виды) разрешенного использования	Для эксплуатации гаража № 233 и гаража № 234
8.1.	Дополнительные сведения об использовании земельного участка	—
9.	Сведения о земельных участках (землях общего пользования, территории общего пользования), посредством которых обеспечивается доступ	:ЗУ47
10.	Иные сведения	При выполнении комплексных кадастровых работ было выявлено, что при съемке земельного участка была допущена ошибка в определении координат характерных точек его границ. Подрядчиком комплексных кадастровых работ были произведены повторные определения координат всех точек границ данного земельного участка, позволяющие идентифицировать их фактическое местоположение на местности. Повторные измерения подтвердили наличие ошибки в местоположении границ земельного участка.
4. Пояснения к сведениям об уточняемом земельном участке с кадастровым номером		31:16:0222029:17
1.	—	—

Описание местоположения здания, сооружения, объекта незавершенного строительства на земельном участке

1. Сведения о характерных точках контура объекта недвижимости с кадастровым номером 31:16:0222029:23 :

Система координат МСК-31, зона 1 Зона № 1

Обозначение характерных точек границ	Содержатся в Едином государственном реестре недвижимости			Определены в ходе выполнения комплексных кадастровых работ			Метод определения координат	Формулы, примененные для расчета средней квадратической погрешности определения координат характерных точек (Mt), м, с подставленными в такие формулы значениями и итоговые (вычисленные) значения Mt, м
	координаты, м		Радиус, м	координаты, м		Радиус, м		
	X	Y	R	X	Y	R		
1	2	3	4	5	6	7	8	9
н14690	—	—	—	392 169,52	1 328 906,80	—	Метод спутниковых геодезических измерений (определений)	$\sqrt{(m0^2 + m1^2)} = \sqrt{(0,07^2 + 0,07^2)}$ $= 0,10$
н14680	—	—	—	392 166,57	1 328 911,31	—		
н14710	—	—	—	392 162,12	1 328 908,26	—		
н14730	—	—	—	392 165,02	1 328 903,84	—		
н14690	—	—	—	392 169,52	1 328 906,80	—		

2. Сведения о характеристиках объекта недвижимости с кадастровым номером 31:16:0222029:23 :

№ п/п	Наименование характеристики	Значение характеристики
1	2	3
1.	Вид объекта недвижимости	Здание
2.	Ранее присвоенный государственный учетный номер (инвентарный) здания, сооружения, объекта незавершенного строительства	—
3.	Кадастровый номер земельного участка (земельных участков), в границах которого (которых) расположены здание, сооружение, объект незавершенного строительства	—
4.	Уникальный учетный номер кадастрового квартала, в границах которого расположены здание, сооружение, объект незавершенного строительства	31:16:0222029

1	2	3
5.	Адрес здания, сооружения, объекта незавершенного строительства	—
5.1.	Сведения о местоположении здания, сооружения, объекта незавершенного строительства (при отсутствии адреса) в структурированном в соответствии с федеральной информационной адресной системой виде	Российская Федерация, Белгородская область, Белгород г, Губкина ул
5.3.	Дополнительные сведения о местоположении	ГСК №57, гараж №245
6.	Иные сведения	—

3. Пояснения к сведениям об объекте недвижимости с кадастровым номером 31:16:0222029:23 :

1.	—
----	---

1. Сведения о характерных точках контура объекта недвижимости с кадастровым номером 31:16:0222029:32 :

Система координат	<u>МСК-31, зона 1</u>	Зона №	<u>1</u>
-------------------	-----------------------	--------	----------

Обозначение характерных точек границ	Содержатся в Едином государственном реестре недвижимости			Определены в ходе выполнения комплексных кадастровых работ			Метод определения координат	Формулы, примененные для расчета средней квадратической погрешности определения координат характерных точек (Mt), м, с подставленными в такие формулы значениями и итоговые (вычисленные) значения Mt, м
	координаты, м		Радиус, м	координаты, м		Радиус, м		
	X	Y	R	X	Y	R		
1	2	3	4	5	6	7	8	9
н15100	—	—	—	392 208,51	1 328 887,89	—	Метод спутниковых геодезических измерений (определений)	$\sqrt{(m0^2 + m1^2)} = \sqrt{(0,07^2 + 0,07^2)}$ $= 0,10$
н15110	—	—	—	392 214,01	1 328 891,04	—		
н15120	—	—	—	392 212,37	1 328 893,90	—		
н15130	—	—	—	392 206,87	1 328 890,75	—		
н15100	—	—	—	392 208,51	1 328 887,89	—		

2. Сведения о характеристиках объекта недвижимости с кадастровым номером 31:16:0222029:32 :

№ п/п	Наименование характеристики	Значение характеристики
1	2	3
1.	Вид объекта недвижимости	Здание

1	2	3
2.	Ранее присвоенный государственный учетный номер (инвентарный) здания, сооружения, объекта незавершенного строительства	—
3.	Кадастровый номер земельного участка (земельных участков), в границах которого (которых) расположены здание, сооружение, объект незавершенного строительства	—
4.	Уникальный учетный номер кадастрового квартала, в границах которого расположены здание, сооружение, объект незавершенного строительства	31:16:0222029
5.	Адрес здания, сооружения, объекта незавершенного строительства	—
5.1.	Сведения о местоположении здания, сооружения, объекта незавершенного строительства (при отсутствии адреса) в структурированном в соответствии с федеральной информационной адресной системой виде	Российская Федерация, Белгородская область, Белгород г, Губкина ул
5.3.	Дополнительные сведения о местоположении	—
6.	Иные сведения	—

3. Пояснения к сведениям об объекте недвижимости с кадастровым номером 31:16:0222029:32 :

1.	—
----	---

1. Сведения о характерных точках контура объекта недвижимости с кадастровым номером 31:16:0222029:18 :

Система координат МСК-31, зона 1 Зона № 1

Обозначение характерных точек границ	Содержатся в Едином государственном реестре недвижимости			Определены в ходе выполнения комплексных кадастровых работ			Метод определения координат	Формулы, примененные для расчета средней квадратической погрешности определения координат характерных точек (Mt), м, с подставленными в такие формулы значениями и итоговые (вычисленные) значения Mt, м
	координаты, м		Радиус, м	координаты, м		Радиус, м		
	X	Y	R	X	Y	R		
1	2	3	4	5	6	7	8	9
н13420	—	—	—	392 215,71	1 328 888,06	—	Метод спутниковых геодезических измерений (определений)	$\sqrt{(m0^2 + m1^2)} = \sqrt{(0,07^2 + 0,07^2)}$ $= 0,10$
н13410	—	—	—	392 215,66	1 328 888,16	—		
н13440	—	—	—	392 214,01	1 328 891,04	—		

1	2	3	4	5	6	7	8	9
н1352О	—	—	—	392 208,51	1 328 887,89	—	Метод спутниковых геодезических измерений (определений)	$\sqrt{(m_0^2 + m_1^2)} = \sqrt{(0,07^2 + 0,07^2)} = 0,10$
н1351О	—	—	392 210,20	1 328 884,91	—			
н1342О	—	—	—	392 215,71	1 328 888,06	—		

2. Сведения о характеристиках объекта недвижимости с кадастровым номером 31:16:0222029:18 :

№ п/п	Наименование характеристики	Значение характеристики
1	2	3
1.	Вид объекта недвижимости	Сооружение
2.	Ранее присвоенный государственный учетный номер (инвентарный) здания, сооружения, объекта незавершенного строительства	—
3.	Кадастровый номер земельного участка (земельных участков), в границах которого (которых) расположены здание, сооружение, объект незавершенного строительства	—
4.	Уникальный учетный номер кадастрового квартала, в границах которого расположены здание, сооружение, объект незавершенного строительства	31:16:0222029
5.	Адрес здания, сооружения, объекта незавершенного строительства	—
5.1.	Сведения о местоположении здания, сооружения, объекта незавершенного строительства (при отсутствии адреса) в структурированном в соответствии с федеральной информационной адресной системой виде	Российская Федерация, Белгородская область, Белгород г
5.3.	Дополнительные сведения о местоположении	—
6.	Иные сведения	—

3. Пояснения к сведениям об объекте недвижимости с кадастровым номером 31:16:0222029:18 :

1.	—
----	---

1. Сведения о характерных точках контура объекта недвижимости с кадастровым номером 31:16:0222029:29 :

Система координат		МСК-31, зона 1					Зона № 1	
Обозначение характерных точек границ	Содержатся в Едином государственном реестре недвижимости			Определены в ходе выполнения комплексных кадастровых работ			Метод определения координат	Формулы, примененные для расчета средней квадратической погрешности определения координат характерных точек (Mt), м, с подставленными в такие формулы значениями и итоговые (вычисленные) значения Mt, м
	координаты, м		Радиус, м	координаты, м		Радиус, м		
	X	Y	R	X	Y	R		
1	2	3	4	5	6	7	8	9
н13140	—	—	—	392 226,40	1 328 911,60	—	Метод спутниковых геодезических измерений (определений)	$\sqrt{(m0^2 + m1^2)} = \sqrt{(0,07^2 + 0,07^2)} = 0,10$
н13160	—	—	—	392 224,56	1 328 914,84	—		
н13170	—	—	—	392 219,41	1 328 911,78	—		
н13150	—	—	—	392 221,12	1 328 908,47	—		
н13140	—	—	—	392 226,40	1 328 911,60	—		

2. Сведения о характеристиках объекта недвижимости с кадастровым номером 31:16:0222029:29 :

№ п/п	Наименование характеристики	Значение характеристики
1	2	3
1.	Вид объекта недвижимости	Сооружение
2.	Ранее присвоенный государственный учетный номер (инвентарный) здания, сооружения, объекта незавершенного строительства	—
3.	Кадастровый номер земельного участка (земельных участков), в границах которого (которых) расположены здание, сооружение, объект незавершенного строительства	—
4.	Уникальный учетный номер кадастрового квартала, в границах которого расположены здание, сооружение, объект незавершенного строительства	31:16:0222029, 31:16:0222023

1	2	3
5.	Адрес здания, сооружения, объекта незавершенного строительства	—
5.1.	Сведения о местоположении здания, сооружения, объекта незавершенного строительства (при отсутствии адреса) в структурированном в соответствии с федеральной информационной адресной системой виде	Российская Федерация, Белгородская область, Белгород г
5.3.	Дополнительные сведения о местоположении	—
6.	Иные сведения	—

3. Пояснения к сведениям об объекте недвижимости с кадастровым номером 31:16:0222029:29 :

1. —

1. Сведения о характерных точках контура объекта недвижимости с кадастровым номером 31:16:0222032:42 :

Система координат МСК-31, зона 1 Зона № 1

Обозначение характерных точек границ	Содержатся в Едином государственном реестре недвижимости			Определены в ходе выполнения комплексных кадастровых работ			Метод определения координат	Формулы, примененные для расчета средней квадратической погрешности определения координат характерных точек (Mt), м, с подставленными в такие формулы значениями и итоговые (вычисленные) значения Mt, м
	координаты, м		Радиус, м	координаты, м		Радиус, м		
	X	Y	R	X	Y	R		
1	2	3	4	5	6	7	8	9
н13700	—	—	—	392 205,61	1 328 906,69	—	Метод спутниковых геодезических измерений (определений)	$\sqrt{(m0^2 + m1^2)} = \sqrt{(0,07^2 + 0,07^2)}$ $= 0,10$
н13690	—	—	—	392 203,92	1 328 909,90	—		
н13750	—	—	—	392 203,87	1 328 910,00	—		
н13760	—	—	—	392 198,11	1 328 906,90	—		
н13770	—	—	—	392 198,58	1 328 905,97	—		
н13730	—	—	—	392 199,91	1 328 903,64	—		
н13700	—	—	—	392 205,61	1 328 906,69	—		

2. Сведения о характеристиках объекта недвижимости с кадастровым номером 31:16:0222032:42 :

№ п/п	Наименование характеристики	Значение характеристики
1	2	3
1.	Вид объекта недвижимости	Сооружение
2.	Ранее присвоенный государственный учетный номер (инвентарный) здания, сооружения, объекта незавершенного строительства	Инвентарный номер 32946, Кадастровый номер 31:16:00:00:32946/4/23:1001/Б, Условный номер 31:16:00:00:32946/4/23:1001/Б
3.	Кадастровый номер земельного участка (земельных участков), в границах которого (которых) расположены здание, сооружение, объект незавершенного строительства	—
4.	Уникальный учетный номер кадастрового квартала, в границах которого расположены здание, сооружение, объект незавершенного строительства	31:16:0222029
5.	Адрес здания, сооружения, объекта незавершенного строительства	—
5.1.	Сведения о местоположении здания, сооружения, объекта незавершенного строительства (при отсутствии адреса) в структурированном в соответствии с федеральной информационной адресной системой виде	Российская Федерация, Белгородская область, Белгород г
5.3.	Дополнительные сведения о местоположении	—
6.	Иные сведения	—

3. Пояснения к сведениям об объекте недвижимости с кадастровым номером 31:16:0222032:42 :

1.	—
----	---

1. Сведения о характерных точках контура объекта недвижимости с кадастровым номером 31:16:0222032:44 :

Система координат		<u>МСК-31, зона 1</u>					Зона № <u>1</u>	
Обозначение характерных точек границ	Содержатся в Едином государственном реестре недвижимости			Определены в ходе выполнения комплексных кадастровых работ			Метод определения координат	Формулы, примененные для расчета средней квадратической погрешности определения координат характерных точек (Mt), м, с подставленными в такие формулы значениями и итоговые (вычисленные) значения Mt, м
	координаты, м		Радиус, м	координаты, м		Радиус, м		
	X	Y	R	X	Y	R		
1	2	3	4	5	6	7	8	9
н13630	—	—	—	392 212,90	1 328 906,74	—	Метод спутниковых геодезических измерений (определений)	$\sqrt{(m0^2 + m1^2)} = \sqrt{(0,07^2 + 0,07^2)} = 0,10$

1	2	3	4	5	6	7	8	9
н13660	—	—	—	392 211,19	1 328 909,66	—	Метод спутниковых геодезических измерений (определений)	$\sqrt{(m0^2 + m1^2)} = \sqrt{(0,07^2 + 0,07^2)} = 0,10$
н13700	—	—	392 205,61	1 328 906,69	—			
н13650	—	—	392 207,30	1 328 903,51	—			
н13630	—	—	392 212,90	1 328 906,74	—			

2. Сведения о характеристиках объекта недвижимости с кадастровым номером 31:16:0222032:44 :

№ п/п	Наименование характеристики	Значение характеристики
1	2	3
1.	Вид объекта недвижимости	Сооружение
2.	Ранее присвоенный государственный учетный номер (инвентарный) здания, сооружения, объекта незавершенного строительства	Инвентарный номер 32953, Кадастровый номер 31:16:00:00:32953/4/23:1001/Б
3.	Кадастровый номер земельного участка (земельных участков), в границах которого (которых) расположены здание, сооружение, объект незавершенного строительства	—
4.	Уникальный учетный номер кадастрового квартала, в границах которого расположены здание, сооружение, объект незавершенного строительства	31:16:0222029
5.	Адрес здания, сооружения, объекта незавершенного строительства	—
5.1.	Сведения о местоположении здания, сооружения, объекта незавершенного строительства (при отсутствии адреса) в структурированном в соответствии с федеральной информационной адресной системой виде	Российская Федерация, Белгородская область, Белгород г
5.3.	Дополнительные сведения о местоположении	—
6.	Иные сведения	—

3. Пояснения к сведениям об объекте недвижимости с кадастровым номером 31:16:0222032:44 :

1.	—
----	---

1. Сведения о характерных точках контура объекта недвижимости с кадастровым номером 31:16:0222034:15 :

Система координат		МСК-31, зона 1					Зона № 1	
Обозначение характерных точек границ	Содержатся в Едином государственном реестре недвижимости			Определены в ходе выполнения комплексных кадастровых работ			Метод определения координат	Формулы, примененные для расчета средней квадратической погрешности определения координат характерных точек (Mt), м, с подставленными в такие формулы значениями и итоговые (вычисленные) значения Mt, м
	координаты, м		Радиус, м	координаты, м		Радиус, м		
	X	Y	R	X	Y	R		
1	2	3	4	5	6	7	8	9
н13160	—	—	—	392 224,56	1 328 914,84	—	Метод спутниковых геодезических измерений (определений)	$\sqrt{(m0^2 + m1^2)} = \sqrt{(0,07^2 + 0,07^2)} = 0,10$
н13180	—	—	—	392 222,74	1 328 918,05	—		
н13190	—	—	—	392 217,53	1 328 914,96	—		
н13170	—	—	—	392 219,41	1 328 911,78	—		
н13160	—	—	—	392 224,56	1 328 914,84	—		

2. Сведения о характеристиках объекта недвижимости с кадастровым номером 31:16:0222034:15 :

№ п/п	Наименование характеристики	Значение характеристики
1	2	3
1.	Вид объекта недвижимости	Здание
2.	Ранее присвоенный государственный учетный номер (инвентарный) здания, сооружения, объекта незавершенного строительства	Инвентарный номер 42050, Условный номер 31:16:0000000:0000:042050-00/004:1001/Б
3.	Кадастровый номер земельного участка (земельных участков), в границах которого (которых) расположены здание, сооружение, объект незавершенного строительства	—
4.	Уникальный учетный номер кадастрового квартала, в границах которого расположены здание, сооружение, объект незавершенного строительства	31:16:0222029, 31:16:0222023

1	2	3
5.	Адрес здания, сооружения, объекта незавершенного строительства	—
5.1.	Сведения о местоположении здания, сооружения, объекта незавершенного строительства (при отсутствии адреса) в структурированном в соответствии с федеральной информационной адресной системой виде	Российская Федерация, Белгородская область, Белгород г
5.3.	Дополнительные сведения о местоположении	—
6.	Иные сведения	—

3. Пояснения к сведениям об объекте недвижимости с кадастровым номером 31:16:0222034:15 :

1.	—
----	---

1. Сведения о характерных точках контура объекта недвижимости с кадастровым номером 31:16:0101001:4942 :

Система координат	<u>МСК-31, зона 1</u>	Зона №	<u>1</u>
-------------------	-----------------------	--------	----------

Обозначение характерных точек границ	Содержатся в Едином государственном реестре недвижимости			Определены в ходе выполнения комплексных кадастровых работ			Метод определения координат	Формулы, примененные для расчета средней квадратической погрешности определения координат характерных точек (Mt), м, с подставленными в такие формулы значениями и итоговые (вычисленные) значения Mt, м
	координаты, м		Радиус, м	координаты, м		Радиус, м		
	X	Y	R	X	Y	R		
1	2	3	4	5	6	7	8	9
н12940	—	—	—	392 245,33	1 328 877,59	—	Метод спутниковых геодезических измерений (определений)	$\sqrt{(m0^2 + m1^2)} = \sqrt{(0,07^2 + 0,07^2)}$ $= 0,10$
н12950	—	—	—	392 243,14	1 328 881,57	—		
н12960	—	—	—	392 237,43	1 328 878,44	—		
н12970	—	—	—	392 239,45	1 328 874,46	—		
н12940	—	—	—	392 245,33	1 328 877,59	—		

2. Сведения о характеристиках объекта недвижимости с кадастровым номером 31:16:0101001:4942 :

№ п/п	Наименование характеристики	Значение характеристики
1	2	3
1.	Вид объекта недвижимости	Сооружение

1	2	3
2.	Ранее присвоенный государственный учетный номер (инвентарный) здания, сооружения, объекта незавершенного строительства	Инвентарный номер 42051, Условный номер 31:16:00 00 000:0000:042051-00/004:1001/Б, Условный номер 31:16:0000000:0000:042051-00/004:1001/Б
3.	Кадастровый номер земельного участка (земельных участков), в границах которого (которых) расположены здание, сооружение, объект незавершенного строительства	—
4.	Уникальный учетный номер кадастрового квартала, в границах которого расположены здание, сооружение, объект незавершенного строительства	31:16:0222029
5.	Адрес здания, сооружения, объекта незавершенного строительства	—
5.1.	Сведения о местоположении здания, сооружения, объекта незавершенного строительства (при отсутствии адреса) в структурированном в соответствии с федеральной информационной адресной системой виде	308000, Российская Федерация, Белгородская область, Белгород г, Губкина ул, гараж 1
5.3.	Дополнительные сведения о местоположении	—
6.	Иные сведения	—

3. Пояснения к сведениям об объекте недвижимости с кадастровым номером 31:16:0101001:4942 :

1.	—
----	---

1. Сведения о характерных точках контура объекта недвижимости с кадастровым номером 31:16:0101001:12112 :

Система координат <u>МСК-31, зона 1</u>		Зона № <u>1</u>						
Обозначение характерных точек границ	Содержатся в Едином государственном реестре недвижимости		Определены в ходе выполнения комплексных кадастровых работ			Метод определения координат	Формулы, примененные для расчета средней квадратической погрешности определения координат характерных точек (Mt), м, с подставленными в такие формулы значениями и итоговые (вычисленные) значения Mt, м	
	координаты, м		координаты, м		Радиус, м			
	X	Y	X	Y	R			
1	2	3	4	5	6	7	8	9
н15020	—	—	—	392 235,03	1 328 882,79	—	Метод спутниковых геодезических измерений (определений)	$\sqrt{(m0^2 + m1^2)} = \sqrt{(0,07^2 + 0,07^2)}$ $= 0,10$
н15030	—	—	—	392 240,74	1 328 885,93	—		
н15040	—	—	—	392 238,71	1 328 889,62	—		

1	2	3	4	5	6	7	8	9
н15050	—	—	—	392 232,98	1 328 886,48	—	Метод спутниковых геодезических измерений (определений)	$\sqrt{(m_0^2 + m_1^2)} = \sqrt{(0,07^2 + 0,07^2)} = 0,10$
н15020	—	—	—	392 235,03	1 328 882,79	—		

2. Сведения о характеристиках объекта недвижимости с кадастровым номером 31:16:0101001:12112 :

№ п/п	Наименование характеристики	Значение характеристики
1	2	3
1.	Вид объекта недвижимости	Здание
2.	Ранее присвоенный государственный учетный номер (инвентарный) здания, сооружения, объекта незавершенного строительства	Инвентарный номер 34337, Условный номер 31:16:00:00:34337/4/23:1001/Б
3.	Кадастровый номер земельного участка (земельных участков), в границах которого (которых) расположены здание, сооружение, объект незавершенного строительства	31:16:0222029:11
4.	Уникальный учетный номер кадастрового квартала, в границах которого расположены здание, сооружение, объект незавершенного строительства	31:16:0222029
5.	Адрес здания, сооружения, объекта незавершенного строительства	—
5.1.	Сведения о местоположении здания, сооружения, объекта незавершенного строительства (при отсутствии адреса) в структурированном в соответствии с федеральной информационной адресной системой виде	308000, Российская Федерация, Белгородская область, Белгород г, Губкина ул, гараж 3
5.3.	Дополнительные сведения о местоположении	—
6.	Иные сведения	—

170

3. Пояснения к сведениям об объекте недвижимости с кадастровым номером 31:16:0101001:12112 :

1.	—
----	---

1. Сведения о характерных точках контура объекта недвижимости с кадастровым номером 31:16:0124024:1069 :

Система координат		МСК-31, зона 1					Зона № 1	
Обозначение характерных точек границ	Содержатся в Едином государственном реестре недвижимости			Определены в ходе выполнения комплексных кадастровых работ			Метод определения координат	Формулы, примененные для расчета средней квадратической погрешности определения координат характерных точек (Mt), м, с подставленными в такие формулы значениями и итоговые (вычисленные) значения Mt, м
	координаты, м		Радиус, м	координаты, м		Радиус, м		
	X	Y	R	X	Y	R		
1	2	3	4	5	6	7	8	9
н1506О	—	—	—	392 224,37	1 328 902,45	—	Метод спутниковых геодезических измерений (определений)	$\sqrt{(m0^2 + m1^2)} = \sqrt{(0,07^2 + 0,07^2)} = 0,10$
н1507О	—	—	—	392 229,84	1 328 905,60	—		
н1508О	—	—	—	392 228,16	1 328 908,50	—		
н1509О	—	—	—	392 222,69	1 328 905,50	—		
н1506О	—	—	—	392 224,37	1 328 902,45	—		

2. Сведения о характеристиках объекта недвижимости с кадастровым номером 31:16:0124024:1069 :

№ п/п	Наименование характеристики	Значение характеристики
1	2	3
1.	Вид объекта недвижимости	Здание
2.	Ранее присвоенный государственный учетный номер (инвентарный) здания, сооружения, объекта незавершенного строительства	Инвентарный номер 40332, Инвентарный номер 40332/4, Условный номер 31:16:0000000:0000:040332-00/004:1001/Б
3.	Кадастровый номер земельного участка (земельных участков), в границах которого (которых) расположены здание, сооружение, объект незавершенного строительства	31:16:0222029:16
4.	Уникальный учетный номер кадастрового квартала, в границах которого расположены здание, сооружение, объект незавершенного строительства	31:16:0222029

1	2	3
5.	Адрес здания, сооружения, объекта незавершенного строительства	—
5.1.	Сведения о местоположении здания, сооружения, объекта незавершенного строительства (при отсутствии адреса) в структурированном в соответствии с федеральной информационной адресной системой виде	Российская Федерация, Белгородская область, Белгород г, Губкина ул
5.3.	Дополнительные сведения о местоположении	Белгородская область, г. Белгород, ул. Губкина, гараж №9
6.	Иные сведения	—

3. Пояснения к сведениям об объекте недвижимости с кадастровым номером 31:16:0124024:1069 :

1.	—
----	---

1. Сведения о характерных точках контура объекта недвижимости с кадастровым номером 31:16:0124024:1052 :

Система координат	<u>МСК-31, зона 1</u>	Зона №	<u>1</u>
-------------------	-----------------------	--------	----------

Обозначение характерных точек границ	Содержатся в Едином государственном реестре недвижимости			Определены в ходе выполнения комплексных кадастровых работ			Метод определения координат	Формулы, примененные для расчета средней квадратической погрешности определения координат характерных точек (Mt), м, с подставленными в такие формулы значениями и итоговые (вычисленные) значения Mt, м
	координаты, м		Радиус, м	координаты, м		Радиус, м		
	X	Y	R	X	Y	R		
1	2	3	4	5	6	7	8	9
н13180	—	—	—	392 222,74	1 328 918,05	—	Метод спутниковых геодезических измерений (определений)	$\sqrt{(m0^2 + m1^2)} = \sqrt{(0,07^2 + 0,07^2)}$ $= 0,10$
н13200	—	—	—	392 220,68	1 328 921,67	—		
н13210	—	—	—	392 220,58	1 328 921,61	—		
н13220	—	—	—	392 215,40	1 328 918,54	—		
н13190	—	—	—	392 217,53	1 328 914,96	—		
н13180	—	—	—	392 222,74	1 328 918,05	—		

2. Сведения о характеристиках объекта недвижимости с кадастровым номером 31:16:0124024:1052 :

№ п/п	Наименование характеристики	Значение характеристики
-------	-----------------------------	-------------------------

1	2	3
1.	Вид объекта недвижимости	Сооружение
2.	Ранее присвоенный государственный учетный номер (инвентарный) здания, сооружения, объекта незавершенного строительства	Инвентарный номер 30865, Условный номер 31:16:00:00:30865/2/23:1001/Б
3.	Кадастровый номер земельного участка (земельных участков), в границах которого (которых) расположены здание, сооружение, объект незавершенного строительства	31:16:0222029:2
4.	Уникальный учетный номер кадастрового квартала, в границах которого расположены здание, сооружение, объект незавершенного строительства	31:16:0222029, 31:16:0222023
5.	Адрес здания, сооружения, объекта незавершенного строительства	—
5.1.	Сведения о местоположении здания, сооружения, объекта незавершенного строительства (при отсутствии адреса) в структурированном в соответствии с федеральной информационной адресной системой виде	Российская Федерация, Белгородская область, Белгород г, Губкина ул
5.3.	Дополнительные сведения о местоположении	—
6.	Иные сведения	—

3. Пояснения к сведениям об объекте недвижимости с кадастровым номером 31:16:0124024:1052 :

1. —

1. Сведения о характерных точках контура объекта недвижимости с кадастровым номером 31:16:0124024:8615 :

Система координат МСК-31, зона 1 Зона № 1

Обозначение характерных точек границ	Содержатся в Едином государственном реестре недвижимости			Определены в ходе выполнения комплексных кадастровых работ			Метод определения координат	Формулы, примененные для расчета средней квадратической погрешности определения координат характерных точек (Mt), м, с подставленными в такие формулы значениями и итоговые (вычисленные) значения Mt, м
	координаты, м		Радиус, м	координаты, м		Радиус, м		
	X	Y	R	X	Y	R		
1	2	3	4	5	6	7	8	9
н13230	—	—	—	392 231,20	1 328 874,60	—	Метод спутниковых геодезических измерений (определений)	$\sqrt{(m0^2 + m1^2)} = \sqrt{(0,07^2 + 0,07^2)} = 0,10$
н14030	—	—	—	392 228,99	1 328 878,31	—		

1	2	3	4	5	6	7	8	9
н13450	—	—	—	392 223,16	1 328 875,04	—	Метод спутниковых геодезических измерений (определений)	$\sqrt{(m0^2 + m1^2)} = \sqrt{(0,07^2 + 0,07^2)} = 0,10$
н13280	—	—	392 224,73	1 328 872,31	—			
н13240	—	—	392 225,39	1 328 871,19	—			
н13230	—	—	392 231,20	1 328 874,60	—			

2. Сведения о характеристиках объекта недвижимости с кадастровым номером 31:16:0124024:8615 :

№ п/п	Наименование характеристики	Значение характеристики
1	2	3
1.	Вид объекта недвижимости	Сооружение
2.	Ранее присвоенный государственный учетный номер (инвентарный) здания, сооружения, объекта незавершенного строительства	Инвентарный номер 34334, Условный номер 31:16:00 00 000:0000:034334-00/004:1001/Б
3.	Кадастровый номер земельного участка (земельных участков), в границах которого (которых) расположены здание, сооружение, объект незавершенного строительства	31:16:0222029:12
4.	Уникальный учетный номер кадастрового квартала, в границах которого расположены здание, сооружение, объект незавершенного строительства	31:16:0222029
5.	Адрес здания, сооружения, объекта незавершенного строительства	—
5.1.	Сведения о местоположении здания, сооружения, объекта незавершенного строительства (при отсутствии адреса) в структурированном в соответствии с федеральной информационной адресной системой виде	308000, Российская Федерация, Белгородская область, Белгород г, Губкина ул, гараж 15
5.3.	Дополнительные сведения о местоположении	—
6.	Иные сведения	—

3. Пояснения к сведениям об объекте недвижимости с кадастровым номером 31:16:0124024:8615 :

1.	—
----	---

1. Сведения о характерных точках контура объекта недвижимости с кадастровым номером 31:16:0101001:15148 :

Система координат		МСК-31, зона 1					Зона № 1	
Обозначение характерных точек границ	Содержатся в Едином государственном реестре недвижимости			Определены в ходе выполнения комплексных кадастровых работ			Метод определения координат	Формулы, примененные для расчета средней квадратической погрешности определения координат характерных точек (Mt), м, с подставленными в такие формулы значениями и итоговые (вычисленные) значения Mt, м
	координаты, м		Радиус, м	координаты, м		Радиус, м		
	X	Y	R	X	Y	R		
1	2	3	4	5	6	7	8	9
н14030	—	—	—	392 228,99	1 328 878,31	—	Метод спутниковых геодезических измерений (определений)	$\sqrt{(m_0^2 + m_1^2)} = \sqrt{(0,07^2 + 0,07^2)} = 0,10$
н14130	—	—	—	392 228,10	1 328 879,58	—		
н13330	—	—	—	392 226,48	1 328 882,31	—		
н19390	—	—	—	392 220,76	1 328 879,23	—		
н13460	—	—	—	392 222,72	1 328 875,81	—		
н13450	—	—	—	392 223,16	1 328 875,04	—		
н14030	—	—	—	392 228,99	1 328 878,31	—		

175

2. Сведения о характеристиках объекта недвижимости с кадастровым номером 31:16:0101001:15148 :

№ п/п	Наименование характеристики	Значение характеристики
1	2	3
1.	Вид объекта недвижимости	Сооружение
2.	Ранее присвоенный государственный учетный номер (инвентарный) здания, сооружения, объекта незавершенного строительства	Инвентарный номер 30867, Условный номер 31:16:00:30867/2/23:1001/Б
3.	Кадастровый номер земельного участка (земельных участков), в границах которого (которых) расположены здание, сооружение, объект незавершенного строительства	31:16:0222029:38

1	2	3
4.	Уникальный учетный номер кадастрового квартала, в границах которого расположены здание, сооружение, объект незавершенного строительства	31:16:0222029
5.	Адрес здания, сооружения, объекта незавершенного строительства	—
5.1.	Сведения о местоположении здания, сооружения, объекта незавершенного строительства (при отсутствии адреса) в структурированном в соответствии с федеральной информационной адресной системой виде	308000, Российская Федерация, Белгородская область, Белгород г, Губкина ул
5.3.	Дополнительные сведения о местоположении	гараж №16
6.	Иные сведения	—

3. Пояснения к сведениям об объекте недвижимости с кадастровым номером 31:16:0101001:15148 :

1. —

1. Сведения о характерных точках контура объекта недвижимости с кадастровым номером 31:16:0129014:347 :

Система координат МСК-31, зона 1 Зона № 1

Обозначение характерных точек границ	Содержатся в Едином государственном реестре недвижимости			Определены в ходе выполнения комплексных кадастровых работ			Метод определения координат	Формулы, примененные для расчета средней квадратической погрешности определения координат характерных точек (Mt), м, с подставленными в такие формулы значениями и итоговые (вычисленные) значения Mt, м
	координаты, м		Радиус, м	координаты, м		Радиус, м		
	X	Y	R	X	Y	R		
1	2	3	4	5	6	7	8	9
н15140	—	—	—	392 214,01	1 328 891,04	—	Метод спутниковых геодезических измерений (определений)	$\sqrt{(m0^2 + m1^2)} = \sqrt{(0,07^2 + 0,07^2)}$ $= 0,10$
н15150	—	—	—	392 219,70	1 328 894,29	—		
н15160	—	—	—	392 218,15	1 328 897,04	—		
н15170	—	—	—	392 212,37	1 328 893,90	—		
н15140	—	—	—	392 214,01	1 328 891,04	—		

2. Сведения о характеристиках объекта недвижимости с кадастровым номером 31:16:0129014:347 :

№ п/п	Наименование характеристики	Значение характеристики
1	2	3
1.	Вид объекта недвижимости	Здание
2.	Ранее присвоенный государственный учетный номер (инвентарный) здания, сооружения, объекта незавершенного строительства	Инвентарный номер 38779, Инвентарный номер 38779/4, Условный номер 31:16:0000000:0000:038779-00/004:1001/Б
3.	Кадастровый номер земельного участка (земельных участков), в границах которого (которых) расположены здание, сооружение, объект незавершенного строительства	31:16:0222029:36
4.	Уникальный учетный номер кадастрового квартала, в границах которого расположены здание, сооружение, объект незавершенного строительства	31:16:0222029
5.	Адрес здания, сооружения, объекта незавершенного строительства	—
5.1.	Сведения о местоположении здания, сооружения, объекта незавершенного строительства (при отсутствии адреса) в структурированном в соответствии с федеральной информационной адресной системой виде	Российская Федерация, Белгородская область, Белгород г, Губкина ул, гараж 21
5.3.	Дополнительные сведения о местоположении	—
6.	Иные сведения	—

3. Пояснения к сведениям об объекте недвижимости с кадастровым номером 31:16:0129014:347 :

1.	—
----	---

1. Сведения о характерных точках контура объекта недвижимости с кадастровым номером 31:16:0124024:1004 :

Система координат		<u>МСК-31, зона 1</u>					Зона № <u>1</u>	
Обозначение характерных точек границ	Содержатся в Едином государственном реестре недвижимости			Определены в ходе выполнения комплексных кадастровых работ			Метод определения координат	Формулы, примененные для расчета средней квадратической погрешности определения координат характерных точек (Mt), м, с подставленными в такие формулы значениями и итоговые (вычисленные) значения Mt, м
	координаты, м		Радиус, м	координаты, м		Радиус, м		
	X	Y	R	X	Y	R		
1	2	3	4	5	6	7	8	9
н13530	—	—	—	392 218,15	1 328 897,04	—	Метод спутниковых геодезических измерений (определений)	$\sqrt{(m0^2 + m1^2)} = \sqrt{(0,07^2 + 0,07^2)} = 0,10$

1	2	3	4	5	6	7	8	9
н13540	—	—	—	392 218,30	1 328 897,12	—	Метод спутниковых геодезических измерений (определений)	$\sqrt{(m_0^2 + m_1^2)} = \sqrt{(0,07^2 + 0,07^2)} = 0,10$
н13550	—	—	392 216,57	1 328 900,22	—			
н13560	—	—	—	392 210,71	1 328 897,05	—		
н13580	—	—	—	392 212,37	1 328 893,90	—		
н13530	—	—	—	392 218,15	1 328 897,04	—		

2. Сведения о характеристиках объекта недвижимости с кадастровым номером 31:16:0124024:1004 :

№ п/п	Наименование характеристики	Значение характеристики
1	2	3
1.	Вид объекта недвижимости	Сооружение
2.	Ранее присвоенный государственный учетный номер (инвентарный) здания, сооружения, объекта незавершенного строительства	Инвентарный номер 32951, Инвентарный номер 32951/4, Условный номер 31:16:00:00:32951/4/23:1001/Б
3.	Кадастровый номер земельного участка (земельных участков), в границах которого (которых) расположены здание, сооружение, объект незавершенного строительства	—
4.	Уникальный учетный номер кадастрового квартала, в границах которого расположены здание, сооружение, объект незавершенного строительства	31:16:0222029
5.	Адрес здания, сооружения, объекта незавершенного строительства	—
5.1.	Сведения о местоположении здания, сооружения, объекта незавершенного строительства (при отсутствии адреса) в структурированном в соответствии с федеральной информационной адресной системой виде	Российская Федерация, Белгородская область, Белгород г, Губкина ул
5.3.	Дополнительные сведения о местоположении	сооружение гаража № 22
6.	Иные сведения	—

178

3. Пояснения к сведениям об объекте недвижимости с кадастровым номером 31:16:0124024:1004 :

1.	—
----	---

1. Сведения о характерных точках контура объекта недвижимости с кадастровым номером 31:16:0124024:1241 :

Система координат		МСК-31, зона 1					Зона № 1	
Обозначение характерных точек границ	Содержатся в Едином государственном реестре недвижимости			Определены в ходе выполнения комплексных кадастровых работ			Метод определения координат	Формулы, примененные для расчета средней квадратической погрешности определения координат характерных точек (Mt), м, с подставленными в такие формулы значениями и итоговые (вычисленные) значения Mt, м
	координаты, м		Радиус, м	координаты, м		Радиус, м		
	X	Y	R	X	Y	R		
1	2	3	4	5	6	7	8	9
н13590	—	—	—	392 214,81	1 328 903,43	—	Метод спутниковых геодезических измерений (определений)	$\sqrt{(m0^2 + m1^2)} = \sqrt{(0,07^2 + 0,07^2)} = 0,10$
н13630	—	—	—	392 212,90	1 328 906,74	—		
н13650	—	—	—	392 207,30	1 328 903,51	—		
н13600	—	—	—	392 208,98	1 328 900,32	—		
н13590	—	—	—	392 214,81	1 328 903,43	—		

179

2. Сведения о характеристиках объекта недвижимости с кадастровым номером 31:16:0124024:1241 :

№ п/п	Наименование характеристики	Значение характеристики
1	2	3
1.	Вид объекта недвижимости	Сооружение
2.	Ранее присвоенный государственный учетный номер (инвентарный) здания, сооружения, объекта незавершенного строительства	Инвентарный номер 30841, Условный номер 31:16:00:00:30841/2/23:1001/Б
3.	Кадастровый номер земельного участка (земельных участков), в границах которого (которых) расположены здание, сооружение, объект незавершенного строительства	—
4.	Уникальный учетный номер кадастрового квартала, в границах которого расположены здание, сооружение, объект незавершенного строительства	31:16:0222029

1	2	3
5.	Адрес здания, сооружения, объекта незавершенного строительства	—
5.1.	Сведения о местоположении здания, сооружения, объекта незавершенного строительства (при отсутствии адреса) в структурированном в соответствии с федеральной информационной адресной системой виде	Российская Федерация, Белгородская область, Белгород г, Губкина ул
5.3.	Дополнительные сведения о местоположении	гараж №24
6.	Иные сведения	—

3. Пояснения к сведениям об объекте недвижимости с кадастровым номером 31:16:0124024:1241 :

1. —

1. Сведения о характерных точках контура объекта недвижимости с кадастровым номером 31:16:0129005:596 :

Система координат МСК-31, зона 1 Зона № 1

Обозначение характерных точек границ	Содержатся в Едином государственном реестре недвижимости			Определены в ходе выполнения комплексных кадастровых работ			Метод определения координат	Формулы, примененные для расчета средней квадратической погрешности определения координат характерных точек (Mt), м, с подставленными в такие формулы значениями и итоговые (вычисленные) значения Mt, м
	координаты, м		Радиус, м	координаты, м		Радиус, м		
	X	Y	R	X	Y	R		
1	2	3	4	5	6	7	8	9
н13250	—	—	—	392 227,22	1 328 868,28	—	Метод спутниковых геодезических измерений (определений)	$\sqrt{(m0^2 + m1^2)} = \sqrt{(0,07^2 + 0,07^2)}$ $= 0,10$
н13240	—	—	—	392 225,39	1 328 871,19	—		
н13280	—	—	—	392 224,73	1 328 872,31	—		
н13290	—	—	—	392 218,96	1 328 869,20	—		
н13300	—	—	—	392 221,53	1 328 864,81	—		
н13250	—	—	—	392 227,22	1 328 868,28	—		

2. Сведения о характеристиках объекта недвижимости с кадастровым номером 31:16:0129005:596 :

№ п/п	Наименование характеристики	Значение характеристики
-------	-----------------------------	-------------------------

180

1	2	3
1.	Вид объекта недвижимости	Сооружение
2.	Ранее присвоенный государственный учетный номер (инвентарный) здания, сооружения, объекта незавершенного строительства	Инвентарный номер 31063, Инвентарный номер 31063/2, Условный номер 31:16:00:00:31063/2/23:1001/Б
3.	Кадастровый номер земельного участка (земельных участков), в границах которого (которых) расположены здание, сооружение, объект незавершенного строительства	31:16:0222029:4
4.	Уникальный учетный номер кадастрового квартала, в границах которого расположены здание, сооружение, объект незавершенного строительства	31:16:0222029
5.	Адрес здания, сооружения, объекта незавершенного строительства	—
5.1.	Сведения о местоположении здания, сооружения, объекта незавершенного строительства (при отсутствии адреса) в структурированном в соответствии с федеральной информационной адресной системой виде	Российская Федерация, Белгородская область, Белгород г, Губкина ул, д 27
5.3.	Дополнительные сведения о местоположении	—
6.	Иные сведения	—

3. Пояснения к сведениям об объекте недвижимости с кадастровым номером 31:16:0129005:596 :

1. —

1. Сведения о характерных точках контура объекта недвижимости с кадастровым номером 31:16:0203001:1135 :

Система координат МСК-31, зона 1 Зона № 1

Обозначение характерных точек границ	Содержатся в Едином государственном реестре недвижимости			Определены в ходе выполнения комплексных кадастровых работ			Метод определения координат	Формулы, примененные для расчета средней квадратической погрешности определения координат характерных точек (Mt), м, с подставленными в такие формулы значениями и итоговые (вычисленные) значения Mt, м
	координаты, м		Радиус, м	координаты, м		Радиус, м		
	X	Y	R	X	Y	R		
1	2	3	4	5	6	7	8	9
н13360	—	—	—	392 219,06	1 328 882,20	—	Метод спутниковых геодезических измерений (определений)	$\sqrt{(m0^2 + m1^2)} = \sqrt{(0,07^2 + 0,07^2)}$ $= 0,10$
н13390	—	—	—	392 217,40	1 328 885,11	—		

1	2	3	4	5	6	7	8	9
н13500	—	—	—	392 211,87	1 328 881,94	—	Метод спутниковых геодезических измерений (определений)	$\sqrt{(m0^2 + m1^2)} = \sqrt{(0,07^2 + 0,07^2)} = 0,10$
н13490	—	—	392 213,47	1 328 879,00	—			
н13360	—	—	—	392 219,06	1 328 882,20	—		

2. Сведения о характеристиках объекта недвижимости с кадастровым номером 31:16:0203001:1135 :

№ п/п	Наименование характеристики	Значение характеристики
1	2	3
1.	Вид объекта недвижимости	Здание
2.	Ранее присвоенный государственный учетный номер (инвентарный) здания, сооружения, объекта незавершенного строительства	Инвентарный номер 32376, Кадастровый номер 31:16:00:00:32376/4/23:1001/Б
3.	Кадастровый номер земельного участка (земельных участков), в границах которого (которых) расположены здание, сооружение, объект незавершенного строительства	—
4.	Уникальный учетный номер кадастрового квартала, в границах которого расположены здание, сооружение, объект незавершенного строительства	31:16:0222029
5.	Адрес здания, сооружения, объекта незавершенного строительства	—
5.1.	Сведения о местоположении здания, сооружения, объекта незавершенного строительства (при отсутствии адреса) в структурированном в соответствии с федеральной информационной адресной системой виде	Российская Федерация, Белгородская область, Белгород г
5.3.	Дополнительные сведения о местоположении	—
6.	Иные сведения	—

3. Пояснения к сведениям об объекте недвижимости с кадастровым номером 31:16:0203001:1135 :

1.	—
----	---

1. Сведения о характерных точках контура объекта недвижимости с кадастровым номером 31:16:0101001:11533 :

Система координат		МСК-31, зона 1					Зона № 1	
Обозначение характерных точек границ	Содержатся в Едином государственном реестре недвижимости			Определены в ходе выполнения комплексных кадастровых работ			Метод определения координат	Формулы, примененные для расчета средней квадратической погрешности определения координат характерных точек (Mt), м, с подставленными в такие формулы значениями и итоговые (вычисленные) значения Mt, м
	координаты, м		Радиус, м	координаты, м		Радиус, м		
	X	Y	R	X	Y	R		
1	2	3	4	5	6	7	8	9
н13390	—	—	—	392 217,40	1 328 885,11	—	Метод спутниковых геодезических измерений (определений)	$\sqrt{(m_0^2 + m_1^2)} = \sqrt{(0,07^2 + 0,07^2)} = 0,10$
н13380	—	—	—	392 217,31	1 328 885,27	—		
н13420	—	—	—	392 215,71	1 328 888,06	—		
н13510	—	—	—	392 210,20	1 328 884,91	—		
н13500	—	—	—	392 211,87	1 328 881,94	—		
н13390	—	—	—	392 217,40	1 328 885,11	—		

2. Сведения о характеристиках объекта недвижимости с кадастровым номером 31:16:0101001:11533 :

№ п/п	Наименование характеристики	Значение характеристики
1	2	3
1.	Вид объекта недвижимости	Здание
2.	Ранее присвоенный государственный учетный номер (инвентарный) здания, сооружения, объекта незавершенного строительства	Инвентарный номер 35314, Условный номер 31:16:00:00:35314/4/23:1001/Б
3.	Кадастровый номер земельного участка (земельных участков), в границах которого (которых) расположены здание, сооружение, объект незавершенного строительства	—
4.	Уникальный учетный номер кадастрового квартала, в границах которого расположены здание, сооружение, объект незавершенного строительства	31:16:0222029

1	2	3
5.	Адрес здания, сооружения, объекта незавершенного строительства	—
5.1.	Сведения о местоположении здания, сооружения, объекта незавершенного строительства (при отсутствии адреса) в структурированном в соответствии с федеральной информационной адресной системой виде	308000, Российская Федерация, Белгородская область, Белгород г, Губкина ул, д сооружение № 32
5.3.	Дополнительные сведения о местоположении	—
6.	Иные сведения	—

3. Пояснения к сведениям об объекте недвижимости с кадастровым номером 31:16:0101001:11533 :

1.	—
----	---

1. Сведения о характерных точках контура объекта недвижимости с кадастровым номером 31:16:0125025:826 :

Система координат	<u>МСК-31, зона 1</u>	Зона №	<u>1</u>
-------------------	-----------------------	--------	----------

Обозначение характерных точек границ	Содержатся в Едином государственном реестре недвижимости			Определены в ходе выполнения комплексных кадастровых работ			Метод определения координат	Формулы, примененные для расчета средней квадратической погрешности определения координат характерных точек (Mt), м, с подставленными в такие формулы значениями и итоговые (вычисленные) значения Mt, м
	координаты, м		Радиус, м	координаты, м		Радиус, м		
	X	Y	R	X	Y	R		
1	2	3	4	5	6	7	8	9
н13720	—	—	—	392 203,32	1 328 897,18	—	Метод спутниковых геодезических измерений (определений)	$\sqrt{(m0^2 + m1^2)} = \sqrt{(0,07^2 + 0,07^2)} = 0,10$
н14040	—	—	—	392 205,10	1 328 894,01	—		
н13560	—	—	—	392 210,71	1 328 897,05	—		
н13600	—	—	—	392 208,98	1 328 900,32	—		
н13720	—	—	—	392 203,32	1 328 897,18	—		

2. Сведения о характеристиках объекта недвижимости с кадастровым номером 31:16:0125025:826 :

№ п/п	Наименование характеристики	Значение характеристики
1	2	3
1.	Вид объекта недвижимости	Сооружение

1	2	3
2.	Ранее присвоенный государственный учетный номер (инвентарный) здания, сооружения, объекта незавершенного строительства	Инвентарный номер 37242, Кадастровый номер 31:16:00:00:37242/4/23:1001/Б
3.	Кадастровый номер земельного участка (земельных участков), в границах которого (которых) расположены здание, сооружение, объект незавершенного строительства	31:16:0222029:13
4.	Уникальный учетный номер кадастрового квартала, в границах которого расположены здание, сооружение, объект незавершенного строительства	31:16:0222029
5.	Адрес здания, сооружения, объекта незавершенного строительства	—
5.1.	Сведения о местоположении здания, сооружения, объекта незавершенного строительства (при отсутствии адреса) в структурированном в соответствии с федеральной информационной адресной системой виде	Российская Федерация, Белгородская область, Белгород г, Губкина ул, д 36
5.3.	Дополнительные сведения о местоположении	—
6.	Иные сведения	—

3. Пояснения к сведениям об объекте недвижимости с кадастровым номером 31:16:0125025:826 :

1.	—
----	---

1. Сведения о характерных точках контура объекта недвижимости с кадастровым номером 31:16:0124024:1735 :

Система координат МСК-31, зона 1 Зона № 1

Обозначение характерных точек границ	Содержатся в Едином государственном реестре недвижимости			Определены в ходе выполнения комплексных кадастровых работ			Метод определения координат	Формулы, примененные для расчета средней квадратической погрешности определения координат характерных точек (Mt), м, с подставленными в такие формулы значениями и итоговые (вычисленные) значения Mt, м
	координаты, м		Радиус, м	координаты, м		Радиус, м		
	X	Y	R	X	Y	R		
1	2	3	4	5	6	7	8	9
н13650	—	—	—	392 207,30	1 328 903,51	—	Метод спутниковых геодезических измерений (определений)	$\sqrt{(m0^2 + m1^2)} = \sqrt{(0,07^2 + 0,07^2)}$ $= 0,10$
н13700	—	—	—	392 205,61	1 328 906,69	—		
н13730	—	—	—	392 199,91	1 328 903,64	—		

1	2	3	4	5	6	7	8	9
н13740	—	—	—	392 199,77	1 328 903,56	—	Метод спутниковых геодезических измерений (определений)	$\sqrt{(m_0^2 + m_1^2)} = \sqrt{(0,07^2 + 0,07^2)} = 0,10$
н13710	—	—	392 201,62	1 328 900,23	—			
н13650	—	—	—	392 207,30	1 328 903,51	—		

2. Сведения о характеристиках объекта недвижимости с кадастровым номером 31:16:0124024:1735 :

№ п/п	Наименование характеристики	Значение характеристики
1	2	3
1.	Вид объекта недвижимости	Здание
2.	Ранее присвоенный государственный учетный номер (инвентарный) здания, сооружения, объекта незавершенного строительства	Инвентарный номер 34328, Кадастровый номер 31:16:00:00:34328/4/23:1001/Б, Условный номер 31:16:00:00:34328/4/23:1001/Б
3.	Кадастровый номер земельного участка (земельных участков), в границах которого (которых) расположены здание, сооружение, объект незавершенного строительства	—
4.	Уникальный учетный номер кадастрового квартала, в границах которого расположены здание, сооружение, объект незавершенного строительства	31:16:0222029
5.	Адрес здания, сооружения, объекта незавершенного строительства	—
5.1.	Сведения о местоположении здания, сооружения, объекта незавершенного строительства (при отсутствии адреса) в структурированном в соответствии с федеральной информационной адресной системой виде	Российская Федерация, Белгородская область, Белгород г, Губкина ул
5.3.	Дополнительные сведения о местоположении	гараж №38
6.	Иные сведения	—

3. Пояснения к сведениям об объекте недвижимости с кадастровым номером 31:16:0124024:1735 :

1.	—
----	---

1. Сведения о характерных точках контура объекта недвижимости с кадастровым номером 31:16:0124024:7951 :

Система координат			МСК-31, зона 1				Зона № 1	
Обозначение характерных точек границ	Содержатся в Едином государственном реестре недвижимости			Определены в ходе выполнения комплексных кадастровых работ			Метод определения координат	Формулы, примененные для расчета средней квадратической погрешности определения координат характерных точек (Mt), м, с подставленными в такие формулы значениями и итоговые (вычисленные) значения Mt, м
	координаты, м		Радиус, м	координаты, м		Радиус, м		
	X	Y	R	X	Y	R		
1	2	3	4	5	6	7	8	9
н1956О	—	—	—	392 223,62	1 328 936,38	—	Метод спутниковых геодезических измерений (определений)	$\sqrt{(m_0^2 + m_1^2)} = \sqrt{(0,07^2 + 0,07^2)} = 0,10$
н1957О	—	—	—	392 218,74	1 328 943,87	—		
н1991О	—	—	—	392 218,62	1 328 944,07	—		
н1992О	—	—	—	392 222,98	1 328 946,56	—		
н1951О	—	—	—	392 223,04	1 328 946,46	—		
н1950О	—	—	—	392 227,55	1 328 938,69	—		
н1956О	—	—	—	392 223,62	1 328 936,38	—		

2. Сведения о характеристиках объекта недвижимости с кадастровым номером 31:16:0124024:7951 :

№ п/п	Наименование характеристики	Значение характеристики
1	2	3
1.	Вид объекта недвижимости	Сооружение
2.	Ранее присвоенный государственный учетный номер (инвентарный) здания, сооружения, объекта незавершенного строительства	Инвентарный номер 31112, Условный номер 31:16:00 00 000:0000:031111-00/004:1001/Б
3.	Кадастровый номер земельного участка (земельных участков), в границах которого (которых) расположены здание, сооружение, объект незавершенного строительства	—

1	2	3
4.	Уникальный учетный номер кадастрового квартала, в границах которого расположены здание, сооружение, объект незавершенного строительства	31:16:0222029
5.	Адрес здания, сооружения, объекта незавершенного строительства	—
5.1.	Сведения о местоположении здания, сооружения, объекта незавершенного строительства (при отсутствии адреса) в структурированном в соответствии с федеральной информационной адресной системой виде	308000, Российская Федерация, Белгородская область, Белгород г, Губкина ул, д сооружение № 218
5.3.	Дополнительные сведения о местоположении	—
6.	Иные сведения	—

3. Пояснения к сведениям об объекте недвижимости с кадастровым номером 31:16:0124024:7951 :

1.	—
----	---

1. Сведения о характерных точках контура объекта недвижимости с кадастровым номером 31:16:0101001:19464 :

Система координат МСК-31, зона 1 Зона № 1

Обозначение характерных точек границ	Содержатся в Едином государственном реестре недвижимости			Определены в ходе выполнения комплексных кадастровых работ			Метод определения координат	Формулы, примененные для расчета средней квадратической погрешности определения координат характерных точек (Mt), м, с подставленными в такие формулы значениями и итоговые (вычисленные) значения Mt, м
	координаты, м		Радиус, м	координаты, м		Радиус, м		
	X	Y	R	X	Y	R		
1	2	3	4	5	6	7	8	9
н19930	—	—	—	392 215,81	1 328 931,45	—	Метод спутниковых геодезических измерений (определений)	$\sqrt{(m0^2 + m1^2)} = \sqrt{(0,07^2 + 0,07^2)}$ $= 0,10$
н19940	—	—	—	392 210,83	1 328 938,85	—		
н19540	—	—	—	392 214,33	1 328 941,10	—		
н19550	—	—	—	392 218,98	1 328 933,45	—		
н19930	—	—	—	392 215,81	1 328 931,45	—		

2. Сведения о характеристиках объекта недвижимости с кадастровым номером 31:16:0101001:19464 :

№ п/п	Наименование характеристики	Значение характеристики
1	2	3
1.	Вид объекта недвижимости	Здание
2.	Ранее присвоенный государственный учетный номер (инвентарный) здания, сооружения, объекта незавершенного строительства	Инвентарный номер 31061, Условный номер 31:16:00:00:31061/2/23:1001/Б
3.	Кадастровый номер земельного участка (земельных участков), в границах которого (которых) расположены здание, сооружение, объект незавершенного строительства	—
4.	Уникальный учетный номер кадастрового квартала, в границах которого расположены здание, сооружение, объект незавершенного строительства	31:16:0222029
5.	Адрес здания, сооружения, объекта незавершенного строительства	—
5.1.	Сведения о местоположении здания, сооружения, объекта незавершенного строительства (при отсутствии адреса) в структурированном в соответствии с федеральной информационной адресной системой виде	308000, Российская Федерация, Белгородская область, Белгород г, Губкина ул, д сооружение № 222
5.3.	Дополнительные сведения о местоположении	—
6.	Иные сведения	—

3. Пояснения к сведениям об объекте недвижимости с кадастровым номером 31:16:0101001:19464 :

1.	—
----	---

1. Сведения о характерных точках контура объекта недвижимости с кадастровым номером 31:16:0124024:1810 :

Система координат <u>МСК-31, зона 1</u>		Зона № <u>1</u>						
Обозначение характерных точек границ	Содержатся в Едином государственном реестре недвижимости		Определены в ходе выполнения комплексных кадастровых работ		Метод определения координат	Формулы, примененные для расчета средней квадратической погрешности определения координат характерных точек (Mt), м, с подставленными в такие формулы значениями и итоговые (вычисленные) значения Mt, м		
	координаты, м		Радиус, м	координаты, м			Радиус, м	
	X	Y	R	X			Y	R
1	2	3	4	5	6	7	8	9
н19410	—	—	—	392 211,96	1 328 928,74	—	Метод спутниковых геодезических измерений (определений)	$\sqrt{(m0^2 + m1^2)} = \sqrt{(0,07^2 + 0,07^2)} = 0,10$

1	2	3	4	5	6	7	8	9
н19420	—	—	—	392 207,06	1 328 936,54	—	Метод спутниковых геодезических измерений (определений)	$\sqrt{(m0^2 + m1^2)} = \sqrt{(0,07^2 + 0,07^2)} = 0,10$
н19940	—	—	392 210,83	1 328 938,85	—			
н19930	—	—	392 215,81	1 328 931,45	—			
н19410	—	—	392 211,96	1 328 928,74	—			

2. Сведения о характеристиках объекта недвижимости с кадастровым номером 31:16:0124024:1810 :

№ п/п	Наименование характеристики	Значение характеристики
1	2	3
1.	Вид объекта недвижимости	Сооружение
2.	Ранее присвоенный государственный учетный номер (инвентарный) здания, сооружения, объекта незавершенного строительства	Инвентарный номер 30838, Условный номер 31:16:00:00:30838/2/023:1001/Б
3.	Кадастровый номер земельного участка (земельных участков), в границах которого (которых) расположены здание, сооружение, объект незавершенного строительства	—
4.	Уникальный учетный номер кадастрового квартала, в границах которого расположены здание, сооружение, объект незавершенного строительства	31:16:0222029
5.	Адрес здания, сооружения, объекта незавершенного строительства	—
5.1.	Сведения о местоположении здания, сооружения, объекта незавершенного строительства (при отсутствии адреса) в структурированном в соответствии с федеральной информационной адресной системой виде	Российская Федерация, Белгородская область, Белгород г, Губкина ул
5.3.	Дополнительные сведения о местоположении	ГСК-57, Гараж №224
6.	Иные сведения	—

3. Пояснения к сведениям об объекте недвижимости с кадастровым номером 31:16:0124024:1810 :

1.	—
----	---

1. Сведения о характерных точках контура объекта недвижимости с кадастровым номером 31:16:0124024:8617 :

Система координат		МСК-31, зона 1					Зона № 1	
Обозначение характерных точек границ	Содержатся в Едином государственном реестре недвижимости			Определены в ходе выполнения комплексных кадастровых работ			Метод определения координат	Формулы, примененные для расчета средней квадратической погрешности определения координат характерных точек (Mt), м, с подставленными в такие формулы значениями и итоговые (вычисленные) значения Mt, м
	координаты, м		Радиус, м	координаты, м		Радиус, м		
	X	Y	R	X	Y	R		
1	2	3	4	5	6	7	8	9
н15470	—	—	—	392 209,79	1 328 932,20	—	Метод спутниковых геодезических измерений (определений)	$\sqrt{(m0^2 + m1^2)} = \sqrt{(0,07^2 + 0,07^2)} = 0,10$
н15490	—	—	—	392 207,06	1 328 936,54	—		
н15450	—	—	—	392 210,83	1 328 938,85	—		
н15410	—	—	—	392 213,69	1 328 934,59	—		
н15470	—	—	—	392 209,79	1 328 932,20	—		

2. Сведения о характеристиках объекта недвижимости с кадастровым номером 31:16:0124024:8617 :

№ п/п	Наименование характеристики	Значение характеристики
1	2	3
1.	Вид объекта недвижимости	Сооружение
2.	Ранее присвоенный государственный учетный номер (инвентарный) здания, сооружения, объекта незавершенного строительства	Инвентарный номер 38775, Условный номер 31:16:00 00 000:0000:038775-00/004:1001/Б
3.	Кадастровый номер земельного участка (земельных участков), в границах которого (которых) расположены здание, сооружение, объект незавершенного строительства	—
4.	Уникальный учетный номер кадастрового квартала, в границах которого расположены здание, сооружение, объект незавершенного строительства	31:16:0222029

1	2	3
5.	Адрес здания, сооружения, объекта незавершенного строительства	—
5.1.	Сведения о местоположении здания, сооружения, объекта незавершенного строительства (при отсутствии адреса) в структурированном в соответствии с федеральной информационной адресной системой виде	308000, Российская Федерация, Белгородская область, Белгород г, Губкина ул, гараж 223
5.3.	Дополнительные сведения о местоположении	—
6.	Иные сведения	—

3. Пояснения к сведениям об объекте недвижимости с кадастровым номером 31:16:0124024:8617 :

1.	—
----	---

1. Сведения о характерных точках контура объекта недвижимости с кадастровым номером 31:16:0124024:1958 :

Система координат	<u>МСК-31, зона 1</u>	Зона №	<u>1</u>
-------------------	-----------------------	--------	----------

Обозначение характерных точек границ	Содержатся в Едином государственном реестре недвижимости			Определены в ходе выполнения комплексных кадастровых работ			Метод определения координат	Формулы, примененные для расчета средней квадратической погрешности определения координат характерных точек (Mt), м, с подставленными в такие формулы значениями и итоговые (вычисленные) значения Mt, м
	координаты, м		Радиус, м	координаты, м		Радиус, м		
	X	Y	R	X	Y	R		
1	2	3	4	5	6	7	8	9
н19950	—	—	—	392 221,78	1 328 939,21	—	Метод спутниковых геодезических измерений (определений)	$\sqrt{(m0^2 + m1^2)} = \sqrt{(0,07^2 + 0,07^2)}$ $= 0,10$
н15350	—	—	—	392 218,74	1 328 943,87	—		
н15360	—	—	—	392 218,62	1 328 944,07	—		
н15230	—	—	—	392 222,98	1 328 946,56	—		
н15200	—	—	—	392 225,86	1 328 941,60	—		
н19950	—	—	—	392 221,78	1 328 939,21	—		

2. Сведения о характеристиках объекта недвижимости с кадастровым номером 31:16:0124024:1958 :

№ п/п	Наименование характеристики	Значение характеристики
-------	-----------------------------	-------------------------

1	2	3
1.	Вид объекта недвижимости	Сооружение
2.	Ранее присвоенный государственный учетный номер (инвентарный) здания, сооружения, объекта незавершенного строительства	Инвентарный номер 31111, Инвентарный номер 31112, Условный номер 31:16:00:00:31112/2/23:1001/Б
3.	Кадастровый номер земельного участка (земельных участков), в границах которого (которых) расположены здание, сооружение, объект незавершенного строительства	—
4.	Уникальный учетный номер кадастрового квартала, в границах которого расположены здание, сооружение, объект незавершенного строительства	31:16:0222029
5.	Адрес здания, сооружения, объекта незавершенного строительства	—
5.1.	Сведения о местоположении здания, сооружения, объекта незавершенного строительства (при отсутствии адреса) в структурированном в соответствии с федеральной информационной адресной системой виде	Российская Федерация, Белгородская область, Белгород г, Губкина ул
5.3.	Дополнительные сведения о местоположении	сооружение гаража №217
6.	Иные сведения	—

3. Пояснения к сведениям об объекте недвижимости с кадастровым номером 31:16:0124024:1958 :

1. —

1. Сведения о характерных точках контура объекта недвижимости с кадастровым номером 31:16:0124024:1813 :

Система координат МСК-31, зона 1 Зона № 1

Обозначение характерных точек границ	Содержатся в Едином государственном реестре недвижимости			Определены в ходе выполнения комплексных кадастровых работ			Метод определения координат	Формулы, примененные для расчета средней квадратической погрешности определения координат характерных точек (Mt), м, с подставленными в такие формулы значениями и итоговые (вычисленные) значения Mt, м
	координаты, м		Радиус, м	координаты, м		Радиус, м		
	X	Y	R	X	Y	R		
1	2	3	4	5	6	7	8	9
н15320	—	—	—	392 221,33	1 328 939,89	—	Метод спутниковых геодезических измерений (определений)	$\sqrt{(m0^2 + m1^2)} = \sqrt{(0,07^2 + 0,07^2)} = 0,10$
н19960	—	—	—	392 216,86	1 328 936,94	—		

1	2	3	4	5	6	7	8	9
н15400	—	—	—	392 214,33	1 328 941,10	—	Метод спутниковых геодезических измерений (определений)	$\sqrt{(m_0^2 + m_1^2)} = \sqrt{(0,07^2 + 0,07^2)} = 0,10$
н15350	—	—	392 218,74	1 328 943,87	—			
н15320	—	—	—	392 221,33	1 328 939,89	—		

2. Сведения о характеристиках объекта недвижимости с кадастровым номером 31:16:0124024:1813 :

№ п/п	Наименование характеристики	Значение характеристики
1	2	3
1.	Вид объекта недвижимости	Сооружение
2.	Ранее присвоенный государственный учетный номер (инвентарный) здания, сооружения, объекта незавершенного строительства	Инвентарный номер 30858, Условный номер 31:16:00:00:30858/2/23:1001/Б
3.	Кадастровый номер земельного участка (земельных участков), в границах которого (которых) расположены здание, сооружение, объект незавершенного строительства	—
4.	Уникальный учетный номер кадастрового квартала, в границах которого расположены здание, сооружение, объект незавершенного строительства	31:16:0222029
5.	Адрес здания, сооружения, объекта незавершенного строительства	—
5.1.	Сведения о местоположении здания, сооружения, объекта незавершенного строительства (при отсутствии адреса) в структурированном в соответствии с федеральной информационной адресной системой виде	Российская Федерация, Белгородская область, Белгород г, Губкина ул
5.3.	Дополнительные сведения о местоположении	сооружение № 219
6.	Иные сведения	—

3. Пояснения к сведениям об объекте недвижимости с кадастровым номером 31:16:0124024:1813 :

1.	—
----	---

1. Сведения о характерных точках контура объекта недвижимости с кадастровым номером 31:16:0124024:677 :

Система координат		МСК-31, зона 1					Зона № 1	
Обозначение характерных точек границ	Содержатся в Едином государственном реестре недвижимости			Определены в ходе выполнения комплексных кадастровых работ			Метод определения координат	Формулы, примененные для расчета средней квадратической погрешности определения координат характерных точек (Mt), м, с подставленными в такие формулы значениями и итоговые (вычисленные) значения Mt, м
	координаты, м		Радиус, м	координаты, м		Радиус, м		
	X	Y	R	X	Y	R		
1	2	3	4	5	6	7	8	9
н19970	—	—	—	392 214,21	1 328 933,83	—	Метод спутниковых геодезических измерений (определений)	$\sqrt{(m0^2 + m1^2)} = \sqrt{(0,07^2 + 0,07^2)} = 0,10$
н15450	—	—	—	392 210,83	1 328 938,85	—		
н15400	—	—	—	392 214,33	1 328 941,10	—		
н15370	—	—	—	392 217,50	1 328 935,88	—		
н19970	—	—	—	392 214,21	1 328 933,83	—		

195

2. Сведения о характеристиках объекта недвижимости с кадастровым номером 31:16:0124024:677 :

№ п/п	Наименование характеристики	Значение характеристики
1	2	3
1.	Вид объекта недвижимости	Сооружение
2.	Ранее присвоенный государственный учетный номер (инвентарный) здания, сооружения, объекта незавершенного строительства	Инвентарный номер 30842, Условный номер 31:16:00:00:30842/2/23:1001/Б
3.	Кадастровый номер земельного участка (земельных участков), в границах которого (которых) расположены здание, сооружение, объект незавершенного строительства	—
4.	Уникальный учетный номер кадастрового квартала, в границах которого расположены здание, сооружение, объект незавершенного строительства	31:16:0222029

1	2	3
5.	Адрес здания, сооружения, объекта незавершенного строительства	—
5.1.	Сведения о местоположении здания, сооружения, объекта незавершенного строительства (при отсутствии адреса) в структурированном в соответствии с федеральной информационной адресной системой виде	Российская Федерация, Белгородская область, Белгород г, Губкина ул
5.3.	Дополнительные сведения о местоположении	—
6.	Иные сведения	—

3. Пояснения к сведениям об объекте недвижимости с кадастровым номером 31:16:0124024:677 :

1.	—
----	---

1. Сведения о характерных точках контура объекта недвижимости с кадастровым номером 31:16:0124024:1007 :

Система координат	<u>МСК-31, зона 1</u>	Зона №	<u>1</u>
-------------------	-----------------------	--------	----------

Обозначение характерных точек границ	Содержатся в Едином государственном реестре недвижимости			Определены в ходе выполнения комплексных кадастровых работ			Метод определения координат	Формулы, примененные для расчета средней квадратической погрешности определения координат характерных точек (Mt), м, с подставленными в такие формулы значениями и итоговые (вычисленные) значения Mt, м
	координаты, м		Радиус, м	координаты, м		Радиус, м		
	X	Y	R	X	Y	R		
1	2	3	4	5	6	7	8	9
н19430	—	—	—	392 202,94	1 328 933,99	—	Метод спутниковых геодезических измерений (определений)	$\sqrt{(m0^2 + m1^2)} = \sqrt{(0,07^2 + 0,07^2)}$ $= 0,10$
н19600	—	—	—	392 199,09	1 328 931,61	—		
н19610	—	—	—	392 204,22	1 328 923,71	—		
н19400	—	—	—	392 207,95	1 328 926,17	—		
н19430	—	—	—	392 202,94	1 328 933,99	—		

2. Сведения о характеристиках объекта недвижимости с кадастровым номером 31:16:0124024:1007 :

№ п/п	Наименование характеристики	Значение характеристики
1	2	3
1.	Вид объекта недвижимости	Сооружение

1	2	3
2.	Ранее присвоенный государственный учетный номер (инвентарный) здания, сооружения, объекта незавершенного строительства	Инвентарный номер 31060, Инвентарный номер 31060/2, Условный номер 31:16:00:00:31060/2/23:1001/Б
3.	Кадастровый номер земельного участка (земельных участков), в границах которого (которых) расположены здание, сооружение, объект незавершенного строительства	—
4.	Уникальный учетный номер кадастрового квартала, в границах которого расположены здание, сооружение, объект незавершенного строительства	31:16:0222029
5.	Адрес здания, сооружения, объекта незавершенного строительства	—
5.1.	Сведения о местоположении здания, сооружения, объекта незавершенного строительства (при отсутствии адреса) в структурированном в соответствии с федеральной информационной адресной системой виде	Российская Федерация, Белгородская область, Белгород г, Губкина ул, д 228
5.3.	Дополнительные сведения о местоположении	—
6.	Иные сведения	—

3. Пояснения к сведениям об объекте недвижимости с кадастровым номером 31:16:0124024:1007 :

1.	—
----	---

1. Сведения о характерных точках контура объекта недвижимости с кадастровым номером 31:16:0124024:1668 :

Система координат МСК-31, зона 1 Зона № 1

Обозначение характерных точек границ	Содержатся в Едином государственном реестре недвижимости			Определены в ходе выполнения комплексных кадастровых работ			Метод определения координат	Формулы, примененные для расчета средней квадратической погрешности определения координат характерных точек (Mt), м, с подставленными в такие формулы значениями и итоговые (вычисленные) значения Mt, м
	координаты, м		Радиус, м	координаты, м		Радиус, м		
	X	Y	R	X	Y	R		
1	2	3	4	5	6	7	8	9
н19580	—	—	—	392 200,65	1 328 921,43	—	Метод спутниковых геодезических измерений (определений)	$\sqrt{(m0^2 + m1^2)} = \sqrt{(0,07^2 + 0,07^2)}$ $= 0,10$
н19590	—	—	—	392 195,58	1 328 929,30	—		
н19600	—	—	—	392 199,09	1 328 931,61	—		

1	2	3	4	5	6	7	8	9
н1961О	—	—	—	392 204,22	1 328 923,71	—	Метод спутниковых геодезических измерений (определений)	$\sqrt{(m0^2 + m1^2)} = \sqrt{(0,07^2 + 0,07^2)} = 0,10$
н1958О	—	—	—	392 200,65	1 328 921,43	—		

2. Сведения о характеристиках объекта недвижимости с кадастровым номером 31:16:0124024:1668 :

№ п/п	Наименование характеристики	Значение характеристики
1	2	3
1.	Вид объекта недвижимости	Здание
2.	Ранее присвоенный государственный учетный номер (инвентарный) здания, сооружения, объекта незавершенного строительства	Инвентарный номер 34329, Кадастровый номер 31:16:00:00:34329/4/23:1001/Б, Условный номер 31:16:00:00:34329/4/23:1001/Б
3.	Кадастровый номер земельного участка (земельных участков), в границах которого (которых) расположены здание, сооружение, объект незавершенного строительства	—
4.	Уникальный учетный номер кадастрового квартала, в границах которого расположены здание, сооружение, объект незавершенного строительства	31:16:0222029
5.	Адрес здания, сооружения, объекта незавершенного строительства	—
5.1.	Сведения о местоположении здания, сооружения, объекта незавершенного строительства (при отсутствии адреса) в структурированном в соответствии с федеральной информационной адресной системой виде	Российская Федерация, Белгородская область, Белгород г, Губкина ул
5.3.	Дополнительные сведения о местоположении	гараж №230
6.	Иные сведения	—

198

3. Пояснения к сведениям об объекте недвижимости с кадастровым номером 31:16:0124024:1668 :

1.	—
----	---

1. Сведения о характерных точках контура объекта недвижимости с кадастровым номером 31:16:0124024:676 :

Система координат		МСК-31, зона 1					Зона № 1	
Обозначение характерных точек границ	Содержатся в Едином государственном реестре недвижимости			Определены в ходе выполнения комплексных кадастровых работ			Метод определения координат	Формулы, примененные для расчета средней квадратической погрешности определения координат характерных точек (Mt), м, с подставленными в такие формулы значениями и итоговые (вычисленные) значения Mt, м
	координаты, м		Радиус, м	координаты, м		Радиус, м		
	X	Y	R	X	Y	R		
1	2	3	4	5	6	7	8	9
н15500	—	—	—	392 201,65	1 328 927,67	—	Метод спутниковых геодезических измерений (определений)	$\sqrt{(m0^2 + m1^2)} = \sqrt{(0,07^2 + 0,07^2)} = 0,10$
н15530	—	—	—	392 199,09	1 328 931,61	—		
н15540	—	—	—	392 202,94	1 328 933,99	—		
н15560	—	—	—	392 205,42	1 328 930,11	—		
н15500	—	—	—	392 201,65	1 328 927,67	—		

2. Сведения о характеристиках объекта недвижимости с кадастровым номером 31:16:0124024:676 :

№ п/п	Наименование характеристики	Значение характеристики
1	2	3
1.	Вид объекта недвижимости	Сооружение
2.	Ранее присвоенный государственный учетный номер (инвентарный) здания, сооружения, объекта незавершенного строительства	Инвентарный номер 30844, Условный номер 31:16:00:00:30844/2/23:1001/Б
3.	Кадастровый номер земельного участка (земельных участков), в границах которого (которых) расположены здание, сооружение, объект незавершенного строительства	—
4.	Уникальный учетный номер кадастрового квартала, в границах которого расположены здание, сооружение, объект незавершенного строительства	31:16:0222029

1	2	3
5.	Адрес здания, сооружения, объекта незавершенного строительства	—
5.1.	Сведения о местоположении здания, сооружения, объекта незавершенного строительства (при отсутствии адреса) в структурированном в соответствии с федеральной информационной адресной системой виде	Российская Федерация, Белгородская область, Белгород г, Губкина ул
5.3.	Дополнительные сведения о местоположении	—
6.	Иные сведения	—

3. Пояснения к сведениям об объекте недвижимости с кадастровым номером 31:16:0124024:676 :

1.	—
----	---

1. Сведения о характерных точках контура объекта недвижимости с кадастровым номером 31:16:0101001:4989 :

Система координат	<u>МСК-31, зона 1</u>	Зона №	<u>1</u>
-------------------	-----------------------	--------	----------

Обозначение характерных точек границ	Содержатся в Едином государственном реестре недвижимости			Определены в ходе выполнения комплексных кадастровых работ			Метод определения координат	Формулы, примененные для расчета средней квадратической погрешности определения координат характерных точек (Mt), м, с подставленными в такие формулы значениями и итоговые (вычисленные) значения Mt, м
	координаты, м		Радиус, м	координаты, м		Радиус, м		
	X	Y	R	X	Y	R		
1	2	3	4	5	6	7	8	9
н15610	—	—	—	392 198,61	1 328 924,59	—	Метод спутниковых геодезических измерений (определений)	$\sqrt{(m0^2 + m1^2)} = \sqrt{(0,07^2 + 0,07^2)}$ $= 0,10$
н15620	—	—	—	392 194,41	1 328 921,77	—		
н15650	—	—	—	392 191,28	1 328 926,59	—		
н15590	—	—	—	392 195,58	1 328 929,30	—		
н15610	—	—	—	392 198,61	1 328 924,59	—		

2. Сведения о характеристиках объекта недвижимости с кадастровым номером 31:16:0101001:4989 :

№ п/п	Наименование характеристики	Значение характеристики
1	2	3
1.	Вид объекта недвижимости	Здание

1	2	3
2.	Ранее присвоенный государственный учетный номер (инвентарный) здания, сооружения, объекта незавершенного строительства	Инвентарный номер 45049, Условный номер 31:16:00 00 000:0000:045049-00/004:1001/Б, Условный номер 31:16:0000000:0000:045049-00/004:1001/Б
3.	Кадастровый номер земельного участка (земельных участков), в границах которого (которых) расположены здание, сооружение, объект незавершенного строительства	—
4.	Уникальный учетный номер кадастрового квартала, в границах которого расположены здание, сооружение, объект незавершенного строительства	31:16:0222029
5.	Адрес здания, сооружения, объекта незавершенного строительства	—
5.1.	Сведения о местоположении здания, сооружения, объекта незавершенного строительства (при отсутствии адреса) в структурированном в соответствии с федеральной информационной адресной системой виде	308000, Российская Федерация, Белгородская область, Белгород г, Губкина ул, гараж 231
5.3.	Дополнительные сведения о местоположении	—
6.	Иные сведения	—

3. Пояснения к сведениям об объекте недвижимости с кадастровым номером 31:16:0101001:4989 :

1.	—
----	---

1. Сведения о характерных точках контура объекта недвижимости с кадастровым номером 31:16:0102012:2084 :

Система координат МСК-31, зона 1 Зона № 1

Обозначение характерных точек границ	Содержатся в Едином государственном реестре недвижимости			Определены в ходе выполнения комплексных кадастровых работ			Метод определения координат	Формулы, примененные для расчета средней квадратической погрешности определения координат характерных точек (Mt), м, с подставленными в такие формулы значениями и итоговые (вычисленные) значения Mt, м
	координаты, м		Радиус, м	координаты, м		Радиус, м		
	X	Y	R	X	Y	R		
1	2	3	4	5	6	7	8	9
н19680	—	—	—	392 175,82	1 328 905,50	—	Метод спутниковых геодезических измерений (определений)	$\sqrt{(m0^2 + m1^2)} = \sqrt{(0,07^2 + 0,07^2)}$ $= 0,10$
н19690	—	—	—	392 170,77	1 328 913,88	—		
н19670	—	—	—	392 174,66	1 328 916,29	—		

1	2	3	4	5	6	7	8	9
н19660	—	—	—	392 179,81	1 328 908,05	—	Метод спутниковых геодезических измерений (определений)	$\sqrt{(m0^2 + m1^2)} = \sqrt{(0,07^2 + 0,07^2)} = 0,10$
н19680	—	—	—	392 175,82	1 328 905,50	—		

2. Сведения о характеристиках объекта недвижимости с кадастровым номером 31:16:0102012:2084 :

№ п/п	Наименование характеристики	Значение характеристики
1	2	3
1.	Вид объекта недвижимости	Здание
2.	Ранее присвоенный государственный учетный номер (инвентарный) здания, сооружения, объекта незавершенного строительства	Инвентарный номер 31296, Условный номер 31:16:00:00:31296/4/23:1001/Б
3.	Кадастровый номер земельного участка (земельных участков), в границах которого (которых) расположены здание, сооружение, объект незавершенного строительства	—
4.	Уникальный учетный номер кадастрового квартала, в границах которого расположены здание, сооружение, объект незавершенного строительства	31:16:0222029
5.	Адрес здания, сооружения, объекта незавершенного строительства	—
5.1.	Сведения о местоположении здания, сооружения, объекта незавершенного строительства (при отсутствии адреса) в структурированном в соответствии с федеральной информационной адресной системой виде	308000, Российская Федерация, Белгородская область, Белгород г, Губкина ул, д сооружение № 242
5.3.	Дополнительные сведения о местоположении	—
6.	Иные сведения	—

202

3. Пояснения к сведениям об объекте недвижимости с кадастровым номером 31:16:0102012:2084 :

1.	—
----	---

1. Сведения о характерных точках контура объекта недвижимости с кадастровым номером 31:16:0124024:1166 :

Система координат		МСК-31, зона 1					Зона № 1	
Обозначение характерных точек границ	Содержатся в Едином государственном реестре недвижимости			Определены в ходе выполнения комплексных кадастровых работ			Метод определения координат	Формулы, примененные для расчета средней квадратической погрешности определения координат характерных точек (Mt), м, с подставленными в такие формулы значениями и итоговые (вычисленные) значения Mt, м
	координаты, м		Радиус, м	координаты, м		Радиус, м		
	X	Y	R	X	Y	R		
1	2	3	4	5	6	7	8	9
н19700	—	—	—	392 172,02	1 328 902,99	—	Метод спутниковых геодезических измерений (определений)	$\sqrt{(m0^2 + m1^2)} = \sqrt{(0,07^2 + 0,07^2)}$ $= 0,10$
н19710	—	—	—	392 166,57	1 328 911,31	—		
н19690	—	—	—	392 170,77	1 328 913,88	—		
н19680	—	—	—	392 175,82	1 328 905,50	—		
н19700	—	—	—	392 172,02	1 328 902,99	—		

203

2. Сведения о характеристиках объекта недвижимости с кадастровым номером 31:16:0124024:1166 :

№ п/п	Наименование характеристики	Значение характеристики
1	2	3
1.	Вид объекта недвижимости	Здание
2.	Ранее присвоенный государственный учетный номер (инвентарный) здания, сооружения, объекта незавершенного строительства	Инвентарный номер 40242, Условный номер 31:16:0000000:0000:040242-00/004:1001/Б
3.	Кадастровый номер земельного участка (земельных участков), в границах которого (которых) расположены здание, сооружение, объект незавершенного строительства	—
4.	Уникальный учетный номер кадастрового квартала, в границах которого расположены здание, сооружение, объект незавершенного строительства	31:16:0222029

1	2	3
5.	Адрес здания, сооружения, объекта незавершенного строительства	—
5.1.	Сведения о местоположении здания, сооружения, объекта незавершенного строительства (при отсутствии адреса) в структурированном в соответствии с федеральной информационной адресной системой виде	Российская Федерация, Белгородская область, Белгород г, Губкина ул, гараж №244
5.3.	Дополнительные сведения о местоположении	—
6.	Иные сведения	—

3. Пояснения к сведениям об объекте недвижимости с кадастровым номером 31:16:0124024:1166 :

1.	—
----	---

1. Сведения о характерных точках контура объекта недвижимости с кадастровым номером 31:16:0124024:2315 :

Система координат	<u>МСК-31, зона 1</u>	Зона №	<u>1</u>
-------------------	-----------------------	--------	----------

Обозначение характерных точек границ	Содержатся в Едином государственном реестре недвижимости			Определены в ходе выполнения комплексных кадастровых работ			Метод определения координат	Формулы, примененные для расчета средней квадратической погрешности определения координат характерных точек (Mt), м, с подставленными в такие формулы значениями и итоговые (вычисленные) значения Mt, м
	координаты, м		Радиус, м	координаты, м		Радиус, м		
	X	Y	R	X	Y	R		
1	2	3	4	5	6	7	8	9
н19700	—	—	—	392 172,02	1 328 902,99	—	Метод спутниковых геодезических измерений (определений)	$\sqrt{(m0^2 + m1^2)} = \sqrt{(0,07^2 + 0,07^2)}$ $= 0,10$
н19730	—	—	—	392 167,59	1 328 899,96	—		
н19740	—	—	—	392 167,11	1 328 900,65	—		
н19750	—	—	—	392 162,12	1 328 908,26	—		
н19710	—	—	—	392 166,57	1 328 911,31	—		
н19700	—	—	—	392 172,02	1 328 902,99	—		

2. Сведения о характеристиках объекта недвижимости с кадастровым номером 31:16:0124024:2315 :

№ п/п	Наименование характеристики	Значение характеристики
-------	-----------------------------	-------------------------

1	2	3
1.	Вид объекта недвижимости	Здание
2.	Ранее присвоенный государственный учетный номер (инвентарный) здания, сооружения, объекта незавершенного строительства	Инвентарный номер 45047, Условный номер 31:16:0000000:0000:045047-00/004:1001/Б, Условный номер 31:16:0000000:0000:04547-00/004:1001/Б
3.	Кадастровый номер земельного участка (земельных участков), в границах которого (которых) расположены здание, сооружение, объект незавершенного строительства	—
4.	Уникальный учетный номер кадастрового квартала, в границах которого расположены здание, сооружение, объект незавершенного строительства	31:16:0222029
5.	Адрес здания, сооружения, объекта незавершенного строительства	—
5.1.	Сведения о местоположении здания, сооружения, объекта незавершенного строительства (при отсутствии адреса) в структурированном в соответствии с федеральной информационной адресной системой виде	Российская Федерация, Белгородская область, Белгород г, Губкина ул
5.3.	Дополнительные сведения о местоположении	гараж № 246, участок № 1, ГСК № 57
6.	Иные сведения	—

3. Пояснения к сведениям об объекте недвижимости с кадастровым номером 31:16:0124024:2315 :

205

1.	—
----	---

1. Сведения о характерных точках контура объекта недвижимости с кадастровым номером 31:16:0222027:49 :

Система координат МСК-31, зона 1 Зона № 1

Обозначение характерных точек границ	Содержатся в Едином государственном реестре недвижимости			Определены в ходе выполнения комплексных кадастровых работ			Метод определения координат	Формулы, примененные для расчета средней квадратической погрешности определения координат характерных точек (Mt), м, с подставленными в такие формулы значениями и итоговые (вычисленные) значения Mt, м
	координаты, м		Радиус, м	координаты, м		Радиус, м		
	X	Y	R	X	Y	R		
1	2	3	4	5	6	7	8	9
н19740	—	—	—	392 167,11	1 328 900,65	—	Метод спутниковых геодезических измерений (определений)	$\sqrt{(m0^2 + m1^2)} = \sqrt{(0,07^2 + 0,07^2)}$ $= 0,10$
н19760	—	—	—	392 163,10	1 328 898,16	—		

1	2	3	4	5	6	7	8	9
н19770	—	—	—	392 162,69	1 328 898,83	—	Метод спутниковых геодезических измерений (определений)	$\sqrt{(m_0^2 + m_1^2)} = \sqrt{(0,07^2 + 0,07^2)} = 0,10$
н19780	—	—	392 158,17	1 328 906,07	—			
н19790	—	—	392 161,95	1 328 908,50	—			
н19750	—	—	392 162,12	1 328 908,26	—			
н19740	—	—	392 167,11	1 328 900,65	—			

2. Сведения о характеристиках объекта недвижимости с кадастровым номером 31:16:0222027:49 :

№ п/п	Наименование характеристики	Значение характеристики
1	2	3
1.	Вид объекта недвижимости	Сооружение
2.	Ранее присвоенный государственный учетный номер (инвентарный) здания, сооружения, объекта незавершенного строительства	Инвентарный номер 31914, Инвентарный номер 31914/4, Условный номер 31:16:00:00:31914/4/23:1001/Б
3.	Кадастровый номер земельного участка (земельных участков), в границах которого (которых) расположены здание, сооружение, объект незавершенного строительства	—
4.	Уникальный учетный номер кадастрового квартала, в границах которого расположены здание, сооружение, объект незавершенного строительства	31:16:0222029
5.	Адрес здания, сооружения, объекта незавершенного строительства	—
5.1.	Сведения о местоположении здания, сооружения, объекта незавершенного строительства (при отсутствии адреса) в структурированном в соответствии с федеральной информационной адресной системой виде	Российская Федерация, Белгородская область, Белгород г
5.3.	Дополнительные сведения о местоположении	—
6.	Иные сведения	—

3. Пояснения к сведениям об объекте недвижимости с кадастровым номером 31:16:0222027:49 :

1.	—
----	---

1. Сведения о характерных точках контура объекта недвижимости с кадастровым номером 31:16:0126031:1075 :

Система координат		МСК-31, зона 1					Зона № 1	
Обозначение характерных точек границ	Содержатся в Едином государственном реестре недвижимости			Определены в ходе выполнения комплексных кадастровых работ			Метод определения координат	Формулы, примененные для расчета средней квадратической погрешности определения координат характерных точек (Mt), м, с подставленными в такие формулы значениями и итоговые (вычисленные) значения Mt, м
	координаты, м		Радиус, м	координаты, м		Радиус, м		
	X	Y	R	X	Y	R		
1	2	3	4	5	6	7	8	9
н1998О	—	—	—	392 181,99	1 328 913,81	—	Метод спутниковых геодезических измерений (определений)	$\sqrt{(m0^2 + m1^2)} = \sqrt{(0,07^2 + 0,07^2)}$ $= 0,10$
н1576О	—	—	—	392 178,72	1 328 918,84	—		
н1569О	—	—	—	392 183,05	1 328 921,37	—		
н1566О	—	—	—	392 186,16	1 328 916,56	—		
н1998О	—	—	—	392 181,99	1 328 913,81	—		

2. Сведения о характеристиках объекта недвижимости с кадастровым номером 31:16:0126031:1075 :

№ п/п	Наименование характеристики	Значение характеристики
1	2	3
1.	Вид объекта недвижимости	Здание
2.	Ранее присвоенный государственный учетный номер (инвентарный) здания, сооружения, объекта незавершенного строительства	Инвентарный номер 32374, Кадастровый номер 31:16:00:00:32374/4/23:1001/Б, Условный номер 31:16:00:00:32374/4/23:1001/Б
3.	Кадастровый номер земельного участка (земельных участков), в границах которого (которых) расположены здание, сооружение, объект незавершенного строительства	—
4.	Уникальный учетный номер кадастрового квартала, в границах которого расположены здание, сооружение, объект незавершенного строительства	31:16:0222029

1	2	3
5.	Адрес здания, сооружения, объекта незавершенного строительства	—
5.1.	Сведения о местоположении здания, сооружения, объекта незавершенного строительства (при отсутствии адреса) в структурированном в соответствии с федеральной информационной адресной системой виде	Российская Федерация, Белгородская область, Белгород г
5.3.	Дополнительные сведения о местоположении	ул. Губкина, 237
6.	Иные сведения	—

3. Пояснения к сведениям об объекте недвижимости с кадастровым номером 31:16:0126031:1075 :

1.	—
----	---

1. Сведения о характерных точках контура объекта недвижимости с кадастровым номером 31:16:0101001:22832 :

Система координат	<u>МСК-31, зона 1</u>	Зона №	<u>1</u>
-------------------	-----------------------	--------	----------

Обозначение характерных точек границ	Содержатся в Едином государственном реестре недвижимости			Определены в ходе выполнения комплексных кадастровых работ			Метод определения координат	Формулы, примененные для расчета средней квадратической погрешности определения координат характерных точек (Mt), м, с подставленными в такие формулы значениями и итоговые (вычисленные) значения Mt, м
	координаты, м		Радиус, м	координаты, м		Радиус, м		
	X	Y	R	X	Y	R		
1	2	3	4	5	6	7	8	9
н15730	—	—	—	392 181,78	1 328 914,12	—	Метод спутниковых геодезических измерений (определений)	$\sqrt{(m0^2 + m1^2)} = \sqrt{(0,07^2 + 0,07^2)} = 0,10$
н15800	—	—	—	392 177,69	1 328 911,45	—		
н15830	—	—	—	392 174,66	1 328 916,29	—		
н15760	—	—	—	392 178,72	1 328 918,84	—		
н15730	—	—	—	392 181,78	1 328 914,12	—		

2. Сведения о характеристиках объекта недвижимости с кадастровым номером 31:16:0101001:22832 :

№ п/п	Наименование характеристики	Значение характеристики
1	2	3
1.	Вид объекта недвижимости	Сооружение

1	2	3
2.	Ранее присвоенный государственный учетный номер (инвентарный) здания, сооружения, объекта незавершенного строительства	Инвентарный номер 38772, Условный номер 31:16:00 00 000:0000:038772-00/004:1001/Б
3.	Кадастровый номер земельного участка (земельных участков), в границах которого (которых) расположены здание, сооружение, объект незавершенного строительства	—
4.	Уникальный учетный номер кадастрового квартала, в границах которого расположены здание, сооружение, объект незавершенного строительства	31:16:0222029
5.	Адрес здания, сооружения, объекта незавершенного строительства	—
5.1.	Сведения о местоположении здания, сооружения, объекта незавершенного строительства (при отсутствии адреса) в структурированном в соответствии с федеральной информационной адресной системой виде	308000, Российская Федерация, Белгородская область, Белгород г, Губкина ул
5.3.	Дополнительные сведения о местоположении	гараж № 239
6.	Иные сведения	—

3. Пояснения к сведениям об объекте недвижимости с кадастровым номером 31:16:0101001:22832 :

1.	—
----	---

1. Сведения о характерных точках контура объекта недвижимости с кадастровым номером 31:16:0124024:169 :

Система координат		МСК-31, зона 1					Зона № 1	
Обозначение характерных точек границ	Содержатся в Едином государственном реестре недвижимости			Определены в ходе выполнения комплексных кадастровых работ			Метод определения координат	Формулы, примененные для расчета средней квадратической погрешности определения координат характерных точек (Mt), м, с подставленными в такие формулы значениями и итоговые (вычисленные) значения Mt, м
	координаты, м		Радиус, м	координаты, м		Радиус, м		
	X	Y	R	X	Y	R		
1	2	3	4	5	6	7	8	9
н15880	—	—	—	392 173,87	1 328 908,73	—	Метод спутниковых геодезических измерений (определений)	$\sqrt{(m0^2 + m1^2)} = \sqrt{(0,07^2 + 0,07^2)}$ $= 0,10$
н15910	—	—	—	392 170,77	1 328 913,88	—		
н15830	—	—	—	392 174,66	1 328 916,29	—		

1	2	3	4	5	6	7	8	9
н19990	—	—	—	392 177,86	1 328 911,16	—	Метод спутниковых геодезических измерений (определений)	$\sqrt{(m_0^2 + m_1^2)} = \sqrt{(0,07^2 + 0,07^2)} = 0,10$
н15880	—	—	—	392 173,87	1 328 908,73	—		

2. Сведения о характеристиках объекта недвижимости с кадастровым номером 31:16:0124024:169 :

№ п/п	Наименование характеристики	Значение характеристики
1	2	3
1.	Вид объекта недвижимости	Здание
2.	Ранее присвоенный государственный учетный номер (инвентарный) здания, сооружения, объекта незавершенного строительства	Инвентарный номер 45945, Условный номер 31:16:0000000:0000:045945-00/004:1001/Б
3.	Кадастровый номер земельного участка (земельных участков), в границах которого (которых) расположены здание, сооружение, объект незавершенного строительства	—
4.	Уникальный учетный номер кадастрового квартала, в границах которого расположены здание, сооружение, объект незавершенного строительства	31:16:0222029
5.	Адрес здания, сооружения, объекта незавершенного строительства	—
5.1.	Сведения о местоположении здания, сооружения, объекта незавершенного строительства (при отсутствии адреса) в структурированном в соответствии с федеральной информационной адресной системой виде	Российская Федерация, Белгородская область, Белгород г, Губкина ул, ГСК № 57, гараж № 241
5.3.	Дополнительные сведения о местоположении	—
6.	Иные сведения	—

210

3. Пояснения к сведениям об объекте недвижимости с кадастровым номером 31:16:0124024:169 :

1.	—
----	---

1. Сведения о характерных точках контура объекта недвижимости с кадастровым номером 31:16:0101001:5043 :

Система координат		МСК-31, зона 1					Зона № 1	
Обозначение характерных точек границ	Содержатся в Едином государственном реестре недвижимости			Определены в ходе выполнения комплексных кадастровых работ			Метод определения координат	Формулы, примененные для расчета средней квадратической погрешности определения координат характерных точек (Mt), м, с подставленными в такие формулы значениями и итоговые (вычисленные) значения Mt, м
	координаты, м		Радиус, м	координаты, м		Радиус, м		
	X	Y	R	X	Y	R		
1	2	3	4	5	6	7	8	9
н15930	—	—	—	392 172,02	1 328 902,99	—	Метод спутниковых геодезических измерений (определений)	$\sqrt{(m0^2 + m1^2)} = \sqrt{(0,07^2 + 0,07^2)} = 0,10$
н15960	—	—	—	392 166,57	1 328 911,31	—		
н15910	—	—	—	392 170,77	1 328 913,88	—		
н20000	—	—	—	392 175,82	1 328 905,50	—		
н15930	—	—	—	392 172,02	1 328 902,99	—		

2. Сведения о характеристиках объекта недвижимости с кадастровым номером 31:16:0101001:5043 :

№ п/п	Наименование характеристики	Значение характеристики
1	2	3
1.	Вид объекта недвижимости	Здание
2.	Ранее присвоенный государственный учетный номер (инвентарный) здания, сооружения, объекта незавершенного строительства	Инвентарный номер 40241, Условный номер 31:16:00 00 000:0000:040241-00/004:1001/Б
3.	Кадастровый номер земельного участка (земельных участков), в границах которого (которых) расположены здание, сооружение, объект незавершенного строительства	—
4.	Уникальный учетный номер кадастрового квартала, в границах которого расположены здание, сооружение, объект незавершенного строительства	31:16:0222029

1	2	3
5.	Адрес здания, сооружения, объекта незавершенного строительства	—
5.1.	Сведения о местоположении здания, сооружения, объекта незавершенного строительства (при отсутствии адреса) в структурированном в соответствии с федеральной информационной адресной системой виде	308000, Российская Федерация, Белгородская область, Белгород г, Губкина ул, гараж 243
5.3.	Дополнительные сведения о местоположении	—
6.	Иные сведения	—

3. Пояснения к сведениям об объекте недвижимости с кадастровым номером 31:16:0101001:5043 :

1.	—
----	---

1. Сведения о характерных точках контура объекта недвижимости с кадастровым номером 31:16:0101001:18538 :

Система координат	<u>МСК-31, зона 1</u>	Зона №	<u>1</u>
-------------------	-----------------------	--------	----------

Обозначение характерных точек границ	Содержатся в Едином государственном реестре недвижимости			Определены в ходе выполнения комплексных кадастровых работ			Метод определения координат	Формулы, примененные для расчета средней квадратической погрешности определения координат характерных точек (Mt), м, с подставленными в такие формулы значениями и итоговые (вычисленные) значения Mt, м
	координаты, м		Радиус, м	координаты, м		Радиус, м		
	X	Y	R	X	Y	R		
1	2	3	4	5	6	7	8	9
н15980	—	—	—	392 164,70	1 328 904,31	—	Метод спутниковых геодезических измерений (определений)	$\sqrt{(m0^2 + m1^2)} = \sqrt{(0,07^2 + 0,07^2)}$ $= 0,10$
н16040	—	—	—	392 160,78	1 328 901,89	—		
н16080	—	—	—	392 158,17	1 328 906,07	—		
н16090	—	—	—	392 161,95	1 328 908,50	—		
н16020	—	—	—	392 162,12	1 328 908,26	—		
н15980	—	—	—	392 164,70	1 328 904,31	—		

2. Сведения о характеристиках объекта недвижимости с кадастровым номером 31:16:0101001:18538 :

№ п/п	Наименование характеристики	Значение характеристики
-------	-----------------------------	-------------------------

1	2	3
1.	Вид объекта недвижимости	Здание
2.	Ранее присвоенный государственный учетный номер (инвентарный) здания, сооружения, объекта незавершенного строительства	Инвентарный номер 32371, Условный номер 31:16:00:00:32371/4/23:1001/Б
3.	Кадастровый номер земельного участка (земельных участков), в границах которого (которых) расположены здание, сооружение, объект незавершенного строительства	—
4.	Уникальный учетный номер кадастрового квартала, в границах которого расположены здание, сооружение, объект незавершенного строительства	31:16:0222029
5.	Адрес здания, сооружения, объекта незавершенного строительства	—
5.1.	Сведения о местоположении здания, сооружения, объекта незавершенного строительства (при отсутствии адреса) в структурированном в соответствии с федеральной информационной адресной системой виде	308000, Российская Федерация, Белгородская область, Белгород г, Губкина ул, д сооружение № 247.
5.3.	Дополнительные сведения о местоположении	—
6.	Иные сведения	—

3. Пояснения к сведениям об объекте недвижимости с кадастровым номером 31:16:0101001:18538 :

1. —

1. Сведения о характерных точках контура объекта недвижимости с кадастровым номером 31:16:0220017:374 :

Система координат МСК-31, зона 1 Зона № 1

Обозначение характерных точек границ	Содержатся в Едином государственном реестре недвижимости			Определены в ходе выполнения комплексных кадастровых работ			Метод определения координат	Формулы, примененные для расчета средней квадратической погрешности определения координат характерных точек (Mt), м, с подставленными в такие формулы значениями и итоговые (вычисленные) значения Mt, м
	координаты, м		Радиус, м	координаты, м		Радиус, м		
	X	Y	R	X	Y	R		
1	2	3	4	5	6	7	8	9
н19860	—	—	—	392 150,66	1 328 892,36	—	Метод спутниковых геодезических измерений (определений)	$\sqrt{(m0^2 + m1^2)} = \sqrt{(0,07^2 + 0,07^2)}$ $= 0,10$
н19890	—	—	—	392 146,28	1 328 890,14	—		

1	2	3	4	5	6	7	8	9
н19900	—	—	—	392 141,75	1 328 898,20	—	Метод спутниковых геодезических измерений (определений)	$\sqrt{(m0^2 + m1^2)} = \sqrt{(0,07^2 + 0,07^2)} = 0,10$
н19870	—	—	392 145,89	1 328 900,50	—			
н19860	—	—	—	392 150,66	1 328 892,36	—		

2. Сведения о характеристиках объекта недвижимости с кадастровым номером 31:16:0220017:374 :

№ п/п	Наименование характеристики	Значение характеристики
1	2	3
1.	Вид объекта недвижимости	Сооружение
2.	Ранее присвоенный государственный учетный номер (инвентарный) здания, сооружения, объекта незавершенного строительства	Инвентарный номер 40238, Условный номер 31:16:00 00 000:0000:040238-00/004:1001/Б
3.	Кадастровый номер земельного участка (земельных участков), в границах которого (которых) расположены здание, сооружение, объект незавершенного строительства	—
4.	Уникальный учетный номер кадастрового квартала, в границах которого расположены здание, сооружение, объект незавершенного строительства	31:16:0222029
5.	Адрес здания, сооружения, объекта незавершенного строительства	—
5.1.	Сведения о местоположении здания, сооружения, объекта незавершенного строительства (при отсутствии адреса) в структурированном в соответствии с федеральной информационной адресной системой виде	308000, Российская Федерация, Белгородская область, Белгород г, Губкина ул
5.3.	Дополнительные сведения о местоположении	—
6.	Иные сведения	—

3. Пояснения к сведениям об объекте недвижимости с кадастровым номером 31:16:0220017:374 :

1.	—
----	---

1. Сведения о характерных точках контура объекта недвижимости с кадастровым номером 31:16:0101001:12148 :

Система координат		МСК-31, зона 1					Зона № 1	
Обозначение характерных точек границ	Содержатся в Едином государственном реестре недвижимости			Определены в ходе выполнения комплексных кадастровых работ			Метод определения координат	Формулы, примененные для расчета средней квадратической погрешности определения координат характерных точек (Mt), м, с подставленными в такие формулы значениями и итоговые (вычисленные) значения Mt, м
	координаты, м		Радиус, м	координаты, м		Радиус, м		
	X	Y	R	X	Y	R		
1	2	3	4	5	6	7	8	9
н19830	—	—	—	392 154,28	1 328 894,04	—	Метод спутниковых геодезических измерений (определений)	$\sqrt{(m0^2 + m1^2)} = \sqrt{(0,07^2 + 0,07^2)} = 0,10$
н19840	—	—	—	392 154,15	1 328 894,27	—		
н19850	—	—	—	392 149,63	1 328 902,33	—		
н19810	—	—	—	392 153,57	1 328 904,57	—		
н19800	—	—	—	392 158,47	1 328 896,36	—		
н19830	—	—	—	392 154,28	1 328 894,04	—		

2. Сведения о характеристиках объекта недвижимости с кадастровым номером 31:16:0101001:12148 :

№ п/п	Наименование характеристики	Значение характеристики
1	2	3
1.	Вид объекта недвижимости	Сооружение
2.	Ранее присвоенный государственный учетный номер (инвентарный) здания, сооружения, объекта незавершенного строительства	Инвентарный номер 37841, Условный номер 31:16:00 00 000:0000:037841-00/004:1001/Б
3.	Кадастровый номер земельного участка (земельных участков), в границах которого (которых) расположены здание, сооружение, объект незавершенного строительства	—
4.	Уникальный учетный номер кадастрового квартала, в границах которого расположены здание, сооружение, объект незавершенного строительства	31:16:0222029

1	2	3
5.	Адрес здания, сооружения, объекта незавершенного строительства	—
5.1.	Сведения о местоположении здания, сооружения, объекта незавершенного строительства (при отсутствии адреса) в структурированном в соответствии с федеральной информационной адресной системой виде	308000, Российская Федерация, Белгородская область, Белгород г, Губкина ул, гараж 252
5.3.	Дополнительные сведения о местоположении	—
6.	Иные сведения	—

3. Пояснения к сведениям об объекте недвижимости с кадастровым номером 31:16:0101001:12148 :

1.	—
----	---

1. Сведения о характерных точках контура объекта недвижимости с кадастровым номером 31:16:0222027:68 :

Система координат	<u>МСК-31, зона 1</u>	Зона №	<u>1</u>
-------------------	-----------------------	--------	----------

Обозначение характерных точек границ	Содержатся в Едином государственном реестре недвижимости			Определены в ходе выполнения комплексных кадастровых работ			Метод определения координат	Формулы, примененные для расчета средней квадратической погрешности определения координат характерных точек (Mt), м, с подставленными в такие формулы значениями и итоговые (вычисленные) значения Mt, м
	координаты, м		Радиус, м	координаты, м		Радиус, м		
	X	Y	R	X	Y	R		
1	2	3	4	5	6	7	8	9
н1306О	—	—	—	392 233,14	1 328 899,66	—	Метод спутниковых геодезических измерений (определений)	$\sqrt{(m_0^2 + m_1^2)} = \sqrt{(0,07^2 + 0,07^2)} = 0,10$
н1308О	—	—	—	392 231,31	1 328 902,96	—		
н1309О	—	—	—	392 225,87	1 328 899,73	—		
н1307О	—	—	—	392 227,64	1 328 896,40	—		
н1306О	—	—	—	392 233,14	1 328 899,66	—		

2. Сведения о характеристиках объекта недвижимости с кадастровым номером 31:16:0222027:68 :

№ п/п	Наименование характеристики	Значение характеристики
1	2	3
1.	Вид объекта недвижимости	Сооружение

1	2	3
2.	Ранее присвоенный государственный учетный номер (инвентарный) здания, сооружения, объекта незавершенного строительства	Инвентарный номер 30868, Условный номер 31:16:00:00:30868/2/23:1001/Б
3.	Кадастровый номер земельного участка (земельных участков), в границах которого (которых) расположены здание, сооружение, объект незавершенного строительства	—
4.	Уникальный учетный номер кадастрового квартала, в границах которого расположены здание, сооружение, объект незавершенного строительства	31:16:0222029
5.	Адрес здания, сооружения, объекта незавершенного строительства	—
5.1.	Сведения о местоположении здания, сооружения, объекта незавершенного строительства (при отсутствии адреса) в структурированном в соответствии с федеральной информационной адресной системой виде	Российская Федерация, Белгородская область, Белгород г
5.3.	Дополнительные сведения о местоположении	—
6.	Иные сведения	—

3. Пояснения к сведениям об объекте недвижимости с кадастровым номером 31:16:0222027:68 :

1.	—
----	---

1. Сведения о характерных точках контура объекта недвижимости с кадастровым номером 31:16:0222041:17 :

Система координат <u>МСК-31, зона 1</u>		Зона № <u>1</u>						
Обозначение характерных точек границ	Содержатся в Едином государственном реестре недвижимости		Определены в ходе выполнения комплексных кадастровых работ			Метод определения координат	Формулы, примененные для расчета средней квадратической погрешности определения координат характерных точек (Mt), м, с подставленными в такие формулы значениями и итоговые (вычисленные) значения Mt, м	
	координаты, м		координаты, м		Радиус, м			
	X	Y	X	Y	R			
1	2	3	4	5	6	7	8	9
н13340	—	—	—	392 224,73	1 328 885,41	—	Метод спутниковых геодезических измерений (определений)	$\sqrt{(m0^2 + m1^2)} = \sqrt{(0,07^2 + 0,07^2)}$ $= 0,10$
н13370	—	—	—	392 223,04	1 328 888,39	—		
н13380	—	—	—	392 217,31	1 328 885,27	—		

1	2	3	4	5	6	7	8	9
н13390	—	—	—	392 217,40	1 328 885,11	—	Метод спутниковых геодезических измерений (определений)	$\sqrt{(m0^2 + m1^2)} = \sqrt{(0,07^2 + 0,07^2)} = 0,10$
н13360	—	—	392 219,06	1 328 882,20	—			
н13340	—	—	—	392 224,73	1 328 885,41	—		

2. Сведения о характеристиках объекта недвижимости с кадастровым номером 31:16:0222041:17 :

№ п/п	Наименование характеристики	Значение характеристики
1	2	3
1.	Вид объекта недвижимости	Здание
2.	Ранее присвоенный государственный учетный номер (инвентарный) здания, сооружения, объекта незавершенного строительства	Инвентарный номер 45943, Условный номер 31-001-31/001/094/2015-778, Условный номер 31:16:0000000:0000:045943-00/004:1001/Б
3.	Кадастровый номер земельного участка (земельных участков), в границах которого (которых) расположены здание, сооружение, объект незавершенного строительства	—
4.	Уникальный учетный номер кадастрового квартала, в границах которого расположены здание, сооружение, объект незавершенного строительства	31:16:0222029
5.	Адрес здания, сооружения, объекта незавершенного строительства	—
5.1.	Сведения о местоположении здания, сооружения, объекта незавершенного строительства (при отсутствии адреса) в структурированном в соответствии с федеральной информационной адресной системой виде	Российская Федерация, Белгородская область, Белгород г, Губкина ул
5.3.	Дополнительные сведения о местоположении	ГСК №57, участок №1, гараж №18
6.	Иные сведения	—

3. Пояснения к сведениям об объекте недвижимости с кадастровым номером 31:16:0222041:17 :

1.	—
----	---

1. Сведения о характерных точках контура объекта недвижимости с кадастровым номером 31:16:0124024:167 :

Система координат		МСК-31, зона 1					Зона № 1	
Обозначение характерных точек границ	Содержатся в Едином государственном реестре недвижимости			Определены в ходе выполнения комплексных кадастровых работ			Метод определения координат	Формулы, примененные для расчета средней квадратической погрешности определения координат характерных точек (Mt), м, с подставленными в такие формулы значениями и итоговые (вычисленные) значения Mt, м
	координаты, м		Радиус, м	координаты, м		Радиус, м		
	X	Y	R	X	Y	R		
1	2	3	4	5	6	7	8	9
н13290	—	—	—	392 218,96	1 328 869,20	—	Метод спутниковых геодезических измерений (определений)	$\sqrt{(m0^2 + m1^2)} = \sqrt{(0,07^2 + 0,07^2)} = 0,10$
н13280	—	—	—	392 224,73	1 328 872,31	—		
н13450	—	—	—	392 223,16	1 328 875,04	—		
н13460	—	—	—	392 222,72	1 328 875,81	—		
н13470	—	—	—	392 217,10	1 328 872,60	—		
н13290	—	—	—	392 218,96	1 328 869,20	—		

2. Сведения о характеристиках объекта недвижимости с кадастровым номером 31:16:0124024:167 :

№ п/п	Наименование характеристики	Значение характеристики
1	2	3
1.	Вид объекта недвижимости	Здание
2.	Ранее присвоенный государственный учетный номер (инвентарный) здания, сооружения, объекта незавершенного строительства	Инвентарный номер 45938, Условный номер 31:16:0000000:0000:045938-00/004:1001/Б
3.	Кадастровый номер земельного участка (земельных участков), в границах которого (которых) расположены здание, сооружение, объект незавершенного строительства	—
4.	Уникальный учетный номер кадастрового квартала, в границах которого расположены здание, сооружение, объект незавершенного строительства	31:16:0222029

1	2	3
5.	Адрес здания, сооружения, объекта незавершенного строительства	—
5.1.	Сведения о местоположении здания, сооружения, объекта незавершенного строительства (при отсутствии адреса) в структурированном в соответствии с федеральной информационной адресной системой виде	Российская Федерация, Белгородская область, Белгород г
5.3.	Дополнительные сведения о местоположении	ГСК № 57, участок № 1, гараж № 28
6.	Иные сведения	—

3. Пояснения к сведениям об объекте недвижимости с кадастровым номером 31:16:0124024:167 :

1.	—
----	---

1. Сведения о характерных точках контура объекта недвижимости с кадастровым номером 31:16:0222027:69 :

Система координат	<u>МСК-31, зона 1</u>	Зона №	<u>1</u>
-------------------	-----------------------	--------	----------

Обозначение характерных точек границ	Содержатся в Едином государственном реестре недвижимости			Определены в ходе выполнения комплексных кадастровых работ			Метод определения координат	Формулы, примененные для расчета средней квадратической погрешности определения координат характерных точек (Mt), м, с подставленными в такие формулы значениями и итоговые (вычисленные) значения Mt, м
	координаты, м		Радиус, м	координаты, м		Радиус, м		
	X	Y	R	X	Y	R		
1	2	3	4	5	6	7	8	9
н13470	—	—	—	392 217,10	1 328 872,60	—	Метод спутниковых геодезических измерений (определений)	$\sqrt{(m0^2 + m1^2)} = \sqrt{(0,07^2 + 0,07^2)}$ $= 0,10$
н13460	—	—	—	392 222,72	1 328 875,81	—		
н19390	—	—	—	392 220,76	1 328 879,23	—		
н13480	—	—	—	392 215,18	1 328 876,02	—		
н13470	—	—	—	392 217,10	1 328 872,60	—		

2. Сведения о характеристиках объекта недвижимости с кадастровым номером 31:16:0222027:69 :

№ п/п	Наименование характеристики	Значение характеристики
1	2	3
1.	Вид объекта недвижимости	Сооружение

1	2	3
2.	Ранее присвоенный государственный учетный номер (инвентарный) здания, сооружения, объекта незавершенного строительства	Инвентарный номер 31909
3.	Кадастровый номер земельного участка (земельных участков), в границах которого (которых) расположены здание, сооружение, объект незавершенного строительства	—
4.	Уникальный учетный номер кадастрового квартала, в границах которого расположены здание, сооружение, объект незавершенного строительства	31:16:0222029
5.	Адрес здания, сооружения, объекта незавершенного строительства	—
5.1.	Сведения о местоположении здания, сооружения, объекта незавершенного строительства (при отсутствии адреса) в структурированном в соответствии с федеральной информационной адресной системой виде	Российская Федерация, Белгородская область, Белгород г
5.3.	Дополнительные сведения о местоположении	—
6.	Иные сведения	—

3. Пояснения к сведениям об объекте недвижимости с кадастровым номером 31:16:0222027:69 :

1.	—
----	---

1. Сведения о характерных точках контура объекта недвижимости с кадастровым номером 31:16:0222036:117 :

Система координат <u>МСК-31, зона 1</u>		Зона № <u>1</u>						
Обозначение характерных точек границ	Содержатся в Едином государственном реестре недвижимости		Определены в ходе выполнения комплексных кадастровых работ			Метод определения координат	Формулы, примененные для расчета средней квадратической погрешности определения координат характерных точек (Mt), м, с подставленными в такие формулы значениями и итоговые (вычисленные) значения Mt, м	
	координаты, м		Радиус, м	координаты, м				Радиус, м
	X	Y	R	X	Y			R
1	2	3	4	5	6	7	8	9
н19390	—	—	—	392 220,76	1 328 879,23	—	Метод спутниковых геодезических измерений (определений)	$\sqrt{(m0^2 + m1^2)} = \sqrt{(0,07^2 + 0,07^2)}$ $= 0,10$
н13360	—	—	—	392 219,06	1 328 882,20	—		
н13490	—	—	—	392 213,47	1 328 879,00	—		

1	2	3	4	5	6	7	8	9
н13480	—	—	—	392 215,18	1 328 876,02	—	Метод спутниковых геодезических измерений (определений)	$\sqrt{(m0^2 + m1^2)} = \sqrt{(0,07^2 + 0,07^2)} = 0,10$
н19390	—	—	—	392 220,76	1 328 879,23	—		

2. Сведения о характеристиках объекта недвижимости с кадастровым номером 31:16:0222036:117 :

№ п/п	Наименование характеристики	Значение характеристики
1	2	3
1.	Вид объекта недвижимости	Здание
2.	Ранее присвоенный государственный учетный номер (инвентарный) здания, сооружения, объекта незавершенного строительства	Инвентарный номер 38380, Условный номер 31:16:00 00 000:0000:038380-00/004:1001/Б
3.	Кадастровый номер земельного участка (земельных участков), в границах которого (которых) расположены здание, сооружение, объект незавершенного строительства	—
4.	Уникальный учетный номер кадастрового квартала, в границах которого расположены здание, сооружение, объект незавершенного строительства	31:16:0222029
5.	Адрес здания, сооружения, объекта незавершенного строительства	—
5.1.	Сведения о местоположении здания, сооружения, объекта незавершенного строительства (при отсутствии адреса) в структурированном в соответствии с федеральной информационной адресной системой виде	Российская Федерация, Белгородская область, Белгород г, Губкина ул
5.3.	Дополнительные сведения о местоположении	Гараж №30
6.	Иные сведения	—

222

3. Пояснения к сведениям об объекте недвижимости с кадастровым номером 31:16:0222036:117 :

1.	—
----	---

1. Сведения о характерных точках контура объекта недвижимости с кадастровым номером 31:16:0126031:1074 :

Система координат		МСК-31, зона 1					Зона № 1	
Обозначение характерных точек границ	Содержатся в Едином государственном реестре недвижимости			Определены в ходе выполнения комплексных кадастровых работ			Метод определения координат	Формулы, примененные для расчета средней квадратической погрешности определения координат характерных точек (Mt), м, с подставленными в такие формулы значениями и итоговые (вычисленные) значения Mt, м
	координаты, м		Радиус, м	координаты, м		Радиус, м		
	X	Y	R	X	Y	R		
1	2	3	4	5	6	7	8	9
н19450	—	—	—	392 196,59	1 328 918,41	—	Метод спутниковых геодезических измерений (определений)	$\sqrt{(m0^2 + m1^2)} = \sqrt{(0,07^2 + 0,07^2)} = 0,10$
н19720	—	—	—	392 200,85	1 328 921,11	—		
н19580	—	—	—	392 200,65	1 328 921,43	—		
н19590	—	—	—	392 195,58	1 328 929,30	—		
н19460	—	—	—	392 191,28	1 328 926,59	—		
н19450	—	—	—	392 196,59	1 328 918,41	—		

2. Сведения о характеристиках объекта недвижимости с кадастровым номером 31:16:0126031:1074 :

№ п/п	Наименование характеристики	Значение характеристики
1	2	3
1.	Вид объекта недвижимости	Здание
2.	Ранее присвоенный государственный учетный номер (инвентарный) здания, сооружения, объекта незавершенного строительства	Инвентарный номер 32377, Кадастровый номер 31:16:00:00:32377/4/23:1001/Б
3.	Кадастровый номер земельного участка (земельных участков), в границах которого (которых) расположены здание, сооружение, объект незавершенного строительства	—
4.	Уникальный учетный номер кадастрового квартала, в границах которого расположены здание, сооружение, объект незавершенного строительства	31:16:0222029

1	2	3
5.	Адрес здания, сооружения, объекта незавершенного строительства	—
5.1.	Сведения о местоположении здания, сооружения, объекта незавершенного строительства (при отсутствии адреса) в структурированном в соответствии с федеральной информационной адресной системой виде	Российская Федерация, Белгородская область, Белгород г
5.3.	Дополнительные сведения о местоположении	ул. Губкина, 232
6.	Иные сведения	—

3. Пояснения к сведениям об объекте недвижимости с кадастровым номером 31:16:0126031:1074 :

1.	—
----	---

1. Сведения о характерных точках контура объекта недвижимости с кадастровым номером 31:16:0126005:8 :

Система координат	<u>МСК-31, зона 1</u>	Зона №	<u>1</u>
-------------------	-----------------------	--------	----------

Обозначение характерных точек границ	Содержатся в Едином государственном реестре недвижимости			Определены в ходе выполнения комплексных кадастровых работ			Метод определения координат	Формулы, примененные для расчета средней квадратической погрешности определения координат характерных точек (Mt), м, с подставленными в такие формулы значениями и итоговые (вычисленные) значения Mt, м
	координаты, м		Радиус, м	координаты, м		Радиус, м		
	X	Y	R	X	Y	R		
1	2	3	4	5	6	7	8	9
н19620	—	—	—	392 184,11	1 328 910,54	—	Метод спутниковых геодезических измерений (определений)	$\sqrt{(m0^2 + m1^2)} = \sqrt{(0,07^2 + 0,07^2)} = 0,10$
н19630	—	—	—	392 178,72	1 328 918,84	—		
н19640	—	—	—	392 183,05	1 328 921,37	—		
н19650	—	—	—	392 188,26	1 328 913,32	—		
н19620	—	—	—	392 184,11	1 328 910,54	—		

2. Сведения о характеристиках объекта недвижимости с кадастровым номером 31:16:0126005:8 :

№ п/п	Наименование характеристики	Значение характеристики
1	2	3
1.	Вид объекта недвижимости	Здание

1	2	3
2.	Ранее присвоенный государственный учетный номер (инвентарный) здания, сооружения, объекта незавершенного строительства	Инвентарный номер 32375, Кадастровый номер 31:16:00:00:32375/4/23:1001/Б, Условный номер 31:16:00:00:32375/4/23:1001/Б
3.	Кадастровый номер земельного участка (земельных участков), в границах которого (которых) расположены здание, сооружение, объект незавершенного строительства	—
4.	Уникальный учетный номер кадастрового квартала, в границах которого расположены здание, сооружение, объект незавершенного строительства	31:16:0222029
5.	Адрес здания, сооружения, объекта незавершенного строительства	—
5.1.	Сведения о местоположении здания, сооружения, объекта незавершенного строительства (при отсутствии адреса) в структурированном в соответствии с федеральной информационной адресной системой виде	Российская Федерация, Белгородская область, Белгород г
5.3.	Дополнительные сведения о местоположении	—
6.	Иные сведения	—
3. Пояснения к сведениям об объекте недвижимости с кадастровым номером		31:16:0126005:8 :
1.	—	—

**Сведения о зданиях, сооружениях, объектах незавершенного строительства,
необходимые для исправления реестровых ошибок в сведениях об описании их местоположения**

1. Сведения о характерных точках контура _____ здания _____
 _____ вид объекта недвижимости (здание, сооружение, объект незавершенного строительства)
 с кадастровым номером 31:16:0222029:35 _____ :

Система координат МСК-31, зона 1 _____ Зона № 1 _____

Обозначение характерных точек границ	Содержатся в Едином государственном реестре недвижимости			Определены в ходе выполнения комплексных кадастровых работ			Метод определения координат	Формулы, примененные для расчета средней квадратической погрешности определения координат характерных точек (Mt), м, с подставленными в такие формулы значениями и итоговые (вычисленные) значения Mt, м
	координаты, м		Радиус, м	координаты, м		Радиус, м		
	X	Y	R	X	Y	R		
1	2	3	4	5	6	7	8	9
1	392 212,31	1 328 893,77	—	392 212,37	1 328 893,90	—	Метод спутниковых геодезических измерений (определений)	$\sqrt{(m_0^2 + m_1^2)} = \sqrt{(0,07^2 + 0,07^2)}$ $= 0,10$
2	392 210,48	1 328 896,98	—	392 210,71	1 328 897,05	—		
3	392 205,09	1 328 893,90	—	392 205,10	1 328 894,01	—		
4	392 206,92	1 328 890,70	—	392 206,87	1 328 890,75	—		
1	392 212,31	1 328 893,77	—	392 212,37	1 328 893,90	—		

2. Иные сведения об объекте недвижимости с кадастровым номером 31:16:0222029:35 _____ :

1. Объект капитального строительства расположен на земельном участке с кадастровым номером 31:16:0222029:149

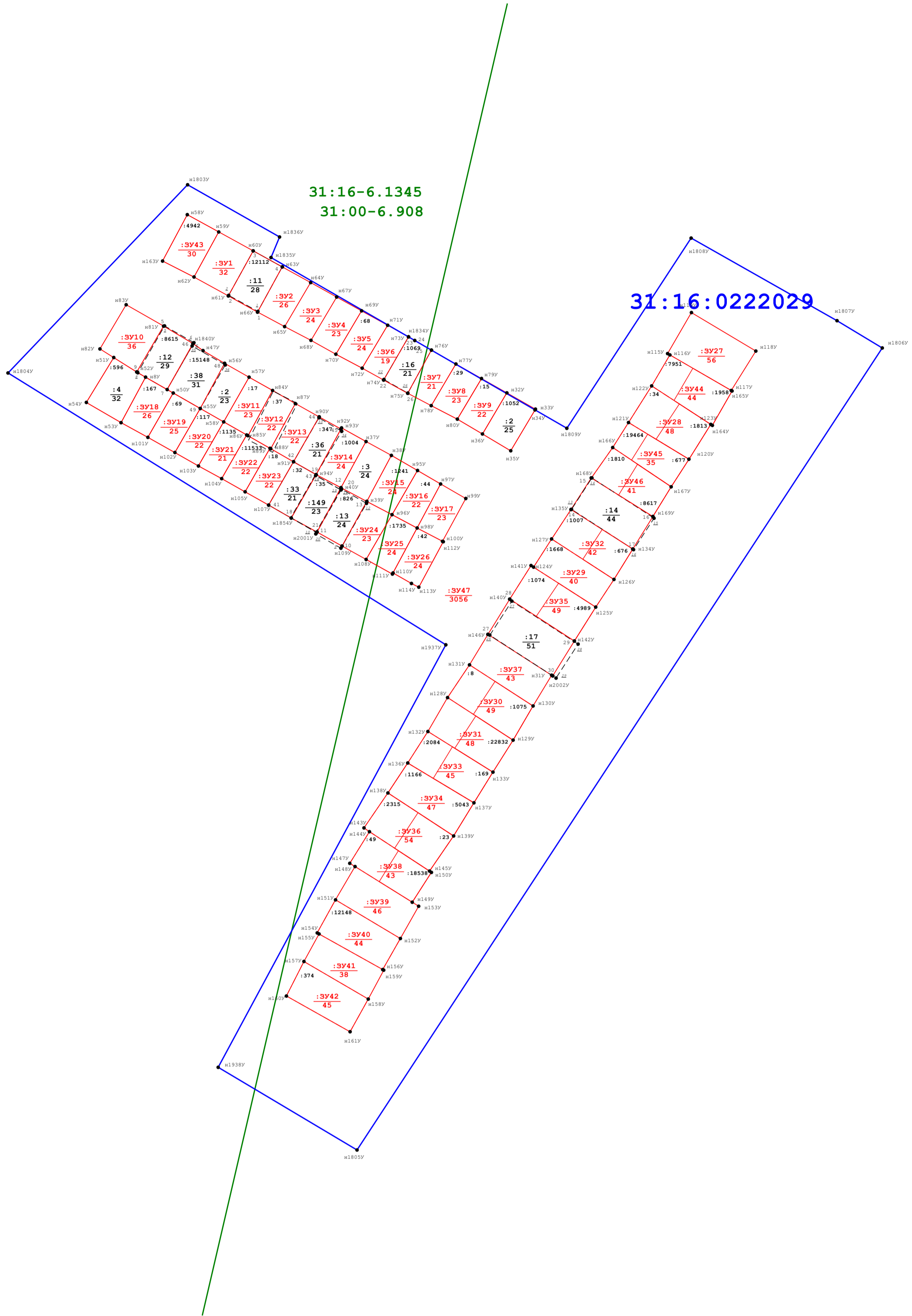

3. Пояснения к сведениям об объекте недвижимости с кадастровым номером 31:16:0222029:35 _____ :

1. _____

1. Сведения о характерных точках контура							здания	
с кадастровым номером							31:16:0222029:37	
вид объекта недвижимости (здание, сооружение, объект незавершенного строительства)								
Система координат				МСК-31, зона 1			Зона № 1	
Обозначение характерных точек границ	Содержатся в Едином государственном реестре недвижимости			Определены в ходе выполнения комплексных кадастровых работ			Метод определения координат	Формулы, примененные для расчета средней квадратической погрешности определения координат характерных точек (Mt), м, с подставленными в такие формулы значениями и итоговые (вычисленные) значения Mt, м
	координаты, м		Радиус, м	координаты, м		Радиус, м		
	X	Y	R	X	Y	R		
1	2	3	4	5	6	7	8	9
1	392 222,95	1 328 888,47	—	392 223,04	1 328 888,39	—	Метод спутниковых геодезических измерений (определений)	$\sqrt{(m_0^2 + m_1^2)} = \sqrt{(0,07^2 + 0,07^2)}$ $= 0,10$
2	392 221,41	1 328 891,53	—	392 221,38	1 328 891,27	—		
н1341О	—	—	—	392 215,66	1 328 888,16	—		
3	392 215,20	1 328 888,40	—	392 215,71	1 328 888,06	—		
4	392 216,74	1 328 885,34	—	392 217,31	1 328 885,27	—		
1	392 222,95	1 328 888,47	—	392 223,04	1 328 888,39	—		
2. Другие сведения об объекте недвижимости с кадастровым номером							31:16:0222029:37	
1.	—							
3. Пояснения к сведениям об объекте недвижимости с кадастровым номером							31:16:0222029:37	
1.	—							

1. Сведения о характерных точках контура							здания	
с кадастровым номером							31:16:0222029:34	
вид объекта недвижимости (здание, сооружение, объект незавершенного строительства)								
Система координат				МСК-31, зона 1			Зона № 1	
Обозначение характерных точек границ	Содержатся в Едином государственном реестре недвижимости			Определены в ходе выполнения комплексных кадастровых работ			Метод определения координат	Формулы, примененные для расчета средней квадратической погрешности определения координат характерных точек (Mt), м, с подставленными в такие формулы значениями и итоговые (вычисленные) значения Mt, м
	координаты, м		Радиус, м	координаты, м		Радиус, м		
	X	Y	R	X	Y	R		
1	2	3	4	5	6	7	8	9
1	391 993,77	1 328 773,26	—	392 218,98	1 328 933,45	—	Метод спутниковых геодезических измерений (определений)	$\sqrt{(m0^2 + m1^2)} = \sqrt{(0,07^2 + 0,07^2)}$ $= 0,10$
2	391 996,62	1 328 774,97	—	392 223,62	1 328 936,38	—		
3	391 993,39	1 328 780,37	—	392 218,74	1 328 943,87	—		
4	391 990,54	1 328 778,67	—	392 214,33	1 328 941,10	—		
1	391 993,77	1 328 773,26	—	392 218,98	1 328 933,45	—		
2. Иные сведения об объекте недвижимости с кадастровым номером							31:16:0222029:34	
1.	—							
3. Пояснения к сведениям об объекте недвижимости с кадастровым номером							31:16:0222029:34	
1.	—							

Схема границ земельных участков

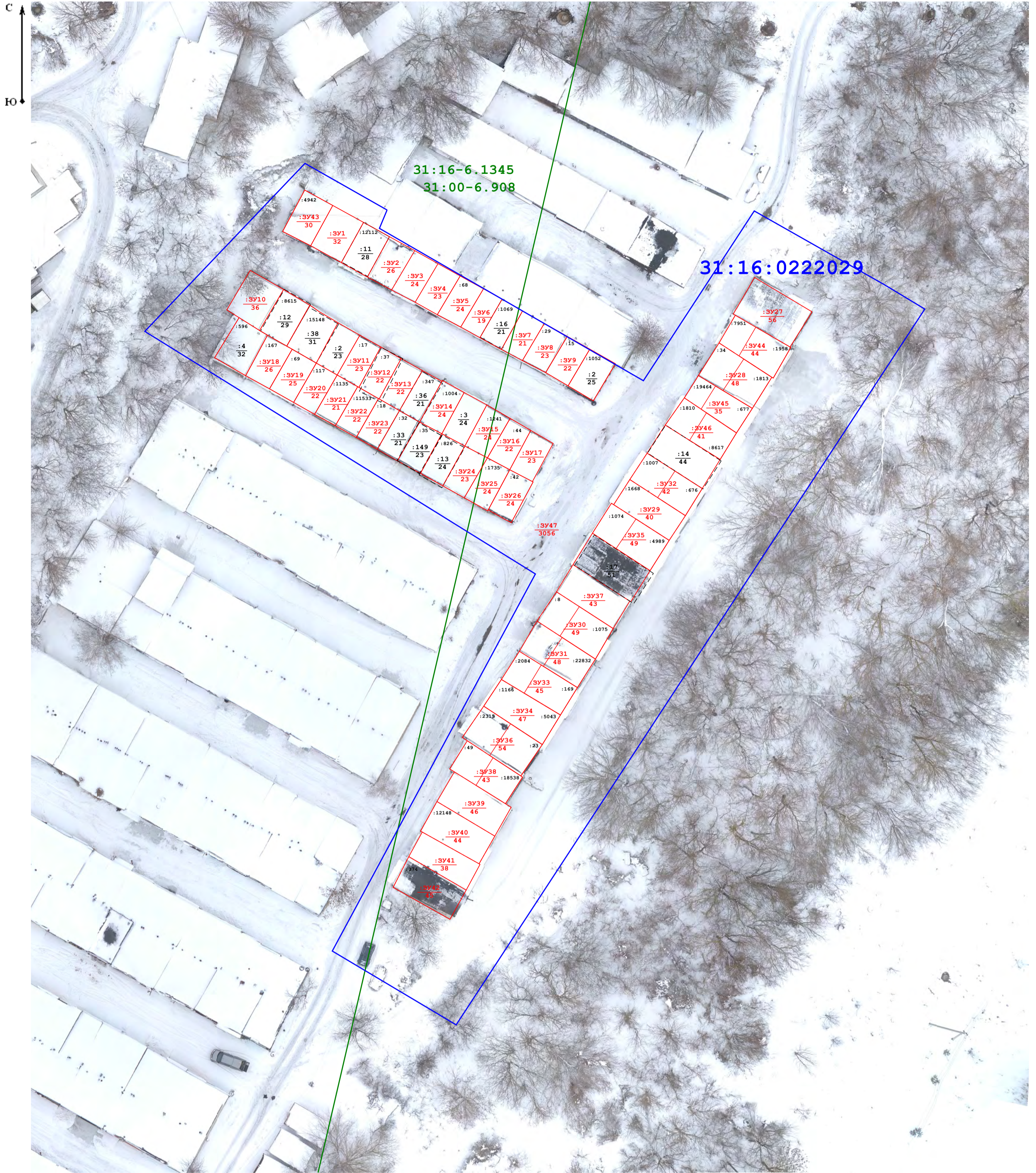


Масштаб 1:400

Условные обозначения:

- Существующая часть границы, имеющиеся в ГКН сведения о которой достаточны для определения ее местоположения
- Вновь образованная часть границы, сведения о которой достаточны для определения ее местоположения
- Существующая часть границы, имеющиеся в ГКН сведения о которой не достаточны для определения ее местоположения
- Границы зоны с особыми условиями использования территорий
- $\frac{.1}{273}$ - Кадастровый номер и площадь земельного участка
- 31:02:1003012 - Обозначение кадастрового квартала
- : 94 - Кадастровый номер объекта капитального строительства
- Граница кадастрового квартала
- \cdot_5 - Прекращающая существование точка, сведения о которой позволяют однозначно определить ее местоположение
- $\cdot_{н1У}$ - Характерная точка границ земельного участка
- \cdot_7 - Существующая точка, имеющиеся в ГКН сведения о которой позволяют однозначно определить ее местоположение

Схема границ земельных участков



Условные обозначения:





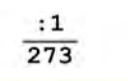
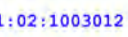


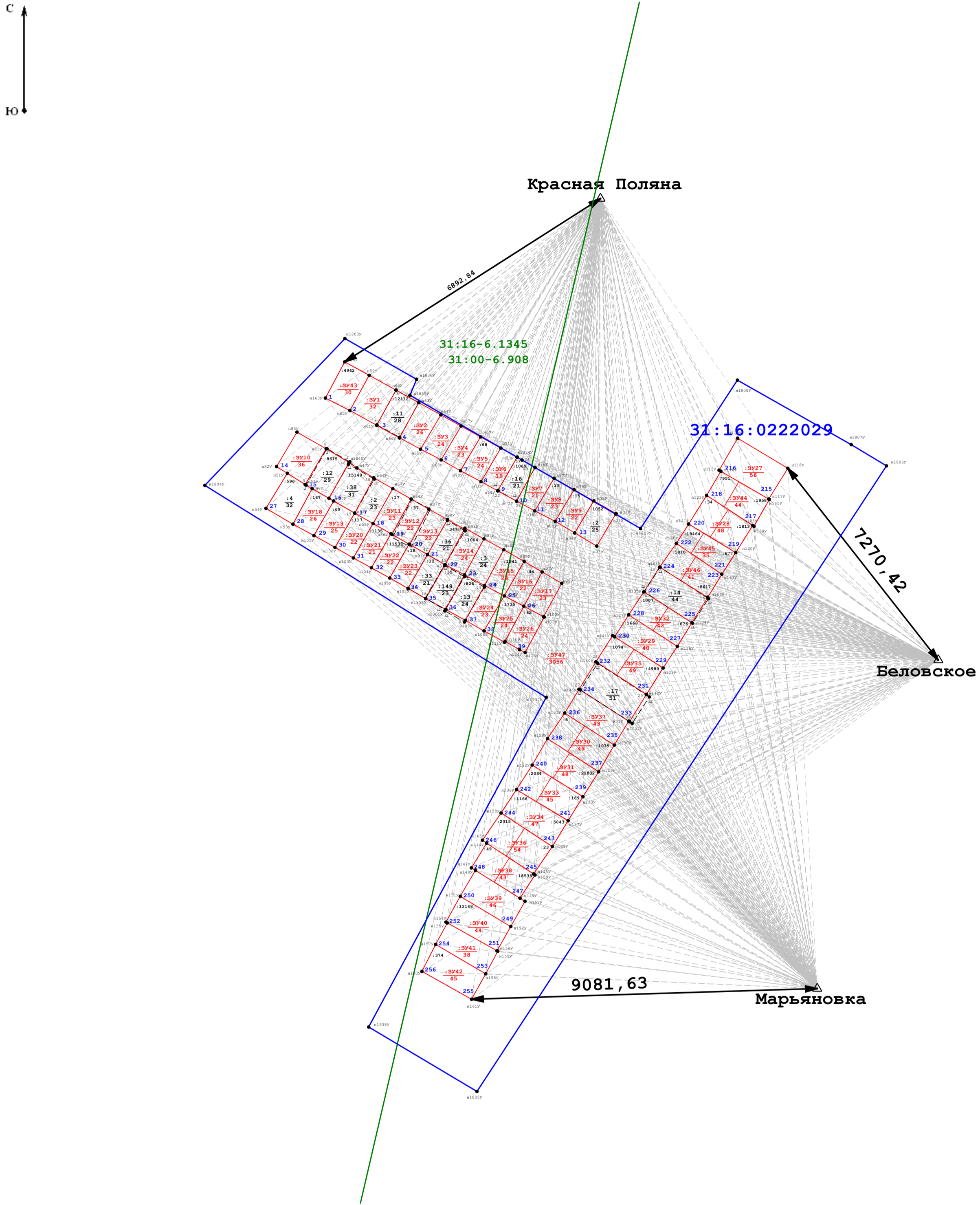
-  - Существующая часть границы, имеющиеся в ГКН сведения о которой достаточны для определения ее местоположения
-  - вновь образованная часть границы, сведения о которой достаточны для определения ее местоположения
-  - Существующая часть границы, имеющиеся в ГКН сведения о которой не достаточны для определения ее местоположения
-  - Границы зоны с особыми условиями использования территорий
-  - Кадастровый номер и площадь земельного участка
-  - Обозначение кадастрового квартала
-  - Кадастровый номер объекта капитального строительства
-  - Граница кадастрового квартала

Схема геодезических построений



Условные обозначения:

- 7 - Существующая точка, имеющиеся в ГКН сведения о которой позволяют однозначно определить ее местоположение
- 5 - Прекращающая существование точка, сведения о которой позволяют однозначно определить ее местоположение
- n1У - Характерная точка границ земельного участка
- - Существующая часть границы, имеющиеся в ГКН сведения о которой достаточны для определения ее местоположения
- - Вновь образованная часть границы, сведения о которой достаточны для определения ее местоположения
- - - - - Существующая часть границы, имеющиеся в ГКН сведения о которой не достаточны для определения ее местоположения
- $\frac{1}{273}$ - Кадастровый номер и площадь земельного участка
- 31:02:1003012 - Обозначение кадастрового квартала
- : 94 - Кадастровый номер объекта капитального строительства
- - - - - Граница кадастрового квартала
- №73323 - Пункт государственной геодезической сети
- 4951,07 - Расстояние от базовой станции до ближайшей характерной точки объекта кадастровых работ
- - Направления геодезических построений при определении координат характерных точек границ земельного участка
- - - - - Границы зоны с особыми условиями использования территорий

**АКТ
СОГЛАСОВАНИЯ МЕСТОПОЛОЖЕНИЯ ГРАНИЦ ЗЕМЕЛЬНЫХ УЧАСТКОВ
ПРИ ВЫПОЛНЕНИИ КОМПЛЕКСНЫХ КАДАСТРОВЫХ РАБОТ**

31:16:0222029

(наименование субъекта Российской Федерации, муниципального образования, населенного пункта, уникальные учетные номера кадастровых кварталов, а также иные сведения, позволяющие определить местоположение территории, на которой выполняются комплексные кадастровые работы)

Всего листов 2

Лист № 1

№ п/п	Обозначение части (характерной точки) границы		Результат согласования (согласовано / спорное)	Кадастровые номера или обозначения смежных земельных участков	Сведения о лице, представившем возражения	Реквизиты вступившего в законную силу судебного акта
	от т.	до т.				
1	2	3	4	5	6	7
1	н32У	н32У	Согласовано	31:16:0222029:2		
2	н37У	н37У	Согласовано	31:16:0222029:3		
3	н51У	н51У	Согласовано	31:16:0222029:4		
4	н55У	н55У	Согласовано	31:16:0222033:2		
5	1	1	Согласовано	31:16:0222029:11		
6	5	5	Согласовано	31:16:0222029:12		
7	10	10	Согласовано	31:16:0222029:13		
8	14	14	Согласовано	31:16:0222029:14		
9	18	18	Согласовано	31:16:0222029:14 9		
10	22	22	Согласовано	31:16:0222029:16		
11	44	44	Согласовано	31:16:0222029:36		
12	46	46	Согласовано	31:16:0222029:38		
13	27	27	Согласовано	31:16:0222029:17		
14	н59У	н59У	Согласовано	:3У1		
15	н63У	н63У	Согласовано	:3У2		
16	н64У	н64У	Согласовано	:3У3		
17	н67У	н67У	Согласовано	:3У4		
18	н69У	н69У	Согласовано	:3У5		
19	н71У	н71У	Согласовано	:3У6		
20	н75У	н75У	Согласовано	:3У7		
21	н77У	н77У	Согласовано	:3У8		
22	н79У	н79У	Согласовано	:3У9		
23	н81У	н81У	Согласовано	:3У10		
24	н57У	н57У	Согласовано	:3У11		
25	н84У	н84У	Согласовано	:3У12		
26	н90У	н90У	Согласовано	:3У13		
27	н92У	н92У	Согласовано	:3У14		
28	н38У	н38У	Согласовано	:3У15		
29	н97У	н97У	Согласовано	:3У16		
30	н97У	н97У	Согласовано	:3У17		
31	н53У	н53У	Согласовано	:3У18		
32	н101У	н101У	Согласовано	:3У19		
33	н55У	н55У	Согласовано	:3У20		
34	н58У	н58У	Согласовано	:3У21		
35	н86У	н86У	Согласовано	:3У22		
36	н89У	н89У	Согласовано	:3У23		
37	н39У	н39У	Согласовано	:3У24		
38	н96У	н96У	Согласовано	:3У25		
39	н98У	н98У	Согласовано	:3У26		
40	н115У	н115У	Согласовано	:3У27		
41	н120У	н120У	Согласовано	:3У28		
42	н124У	н124У	Согласовано	:3У29		
43	н128У	н128У	Согласовано	:3У30		
44	н128У	н128У	Согласовано	:3У31		

1	2	3	4	5	6	7
45	н134У	н134У	Согласовано	:3У32		
46	н136У	н136У	Согласовано	:3У33		
47	н138У	н138У	Согласовано	:3У34		
48	н140У	н140У	Согласовано	:3У35		
49	н138У	н138У	Согласовано	:3У36		
50	н31У	н31У	Согласовано	:3У37		
51	н144У	н144У	Согласовано	:3У38		
52	н148У	н148У	Согласовано	:3У39		
53	н154У	н154У	Согласовано	:3У40		
54	н157У	н157У	Согласовано	:3У41		
55	н157У	н157У	Согласовано	:3У42		
56	н59У	н59У	Согласовано	:3У43		
57	н122У	н122У	Согласовано	:3У44		
58	н166У	н166У	Согласовано	:3У45		
59	н168У	н168У	Согласовано	:3У46		
60	н1803У	н1803У	Согласовано	:3У47		

Председатель согласительной комиссии:

М.П.



(подпись)

Гаврилова К.А.

(фамилия, инициалы)

Гронумеровано, прощунуровано и скреплено
Печатью _____
Подпись _____ Листов _____



ЗАКЛЮЧЕНИЕ

согласительной комиссии о результатах рассмотрения возражений заинтересованных лиц относительно местоположения границ земельных участков, установленных при выполнении комплексных кадастровых работ в границах кадастровых кварталов с учетными номерами 31:16:0222029, 31:16:0222030, 31:16:0222031, 31:16:0222032, 31:16:0222033, 31:16:0222034

при выполнении комплексных кадастровых работ в соответствии с государственным (муниципальным) контрактом от «04» марта 2022 № 20

г. Белгород

«22» августа 2022 года

Настоящее заключение составлено согласительной комиссией, образованной распоряжением администрации города Белгорода от «28» марта 2022 года № 482 «О создании согласительной комиссии по согласованию местоположения границ земельных участков при выполнении комплексных кадастровых работ на территории городского округа «Город Белгород» (распоряжение администрации города Белгорода от 12.08.2022 № 1651), в составе ее членов:

Присутствовали:


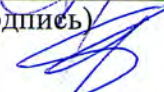





1. Пасика
Кристина Андреевна
- руководитель комитета имущественных и земельных отношений администрации города, председатель согласительной комиссии
2. Синегубов
Андрей Васильевич
- заместитель руководителя управления архитектуры и градостроительства администрации города – заместитель главного архитектора администрации города, заместитель председателя согласительной комиссии
3. Лисицкий
Андрей Сергеевич
- начальник управления земельных отношений комитета имущественных и земельных отношений администрации города, секретарь согласительной комиссии
4. Нагибина
Наталья Геннадьевна
- начальник отдела учета государственных земель и кадастровой работы департамента земельных ресурсов министерства имущественных и земельных отношений Белгородской области
5. Морозов
Николай Иванович
- председатель Ассоциации саморегулируемой организации «Объединение профессионалов Кадастровой деятельности»
6. Махнатеева
Наталья Николаевна
- ведущий специалист – эксперт отдела правового обеспечения, судебной защиты и регистрации прав Межрегионального территориального управления Федерального агентства по управлению государственным имуществом в Курской и Белгородской областях
7. Ваняшкина
Ирина Фиркатовна
- главный специалист – эксперт отдела государственной регистрации недвижимости № 1 Управления Федеральной службы государственной регистрации кадастра и картографии по Белгородской области

В ходе выполнения в соответствии с государственным (муниципальным) контрактом от «04» марта 2022 года № 20 комплексных кадастровых работ в границах кадастровых кварталов с учетными номерами 31:16:0222029, 31:16:0222030, 31:16:0222031, 31:16:0222032, 31:16:0222033, 31:16:0222034 в сроки, установленные Федеральным законом от 24.07.2007 года № 221-ФЗ «О кадастровой деятельности», в согласительную комиссию поступило 1 возражение заинтересованного лица относительно местоположения границ земельного участка:

- Гелашвили Валентины Петровны - правообладателя нежилого здания (гаража) с кадастровым номером 31:16:0222029:28, расположенного по ул. Губкина, ГСК 57, гараж № 462 в г. Белгороде, в связи с несоответствием конфигурации гаража и образуемого земельного участка фактической конфигурации гаража с кадастровым номером 31:16:0222029:28. Возражение Гелашвили В.П. относительно несоответствия конфигурации нежилого здания (гараж) с кадастровым номером 31:16:0222029:28 и образуемого земельного участка фактическому местоположению признать обоснованными. ИП Котельникова Юлия Владимировна осуществить контроль геодезической съемки, при наличии оснований доработать проект карты-плана территории кадастрового квартала с учетным номером 31:16:0222032 путем внесения изменений. Согласительной комиссии продолжить прием возражений заинтересованных лиц относительно местоположения границ земельных участков в течение 35 календарных дней - до «26» сентября 2022 года.

Подписи:

Члены комиссии:

1.		Пасика К.А. (ф.и.о.)
2.		Синегубов А.В. (ф.и.о.)
3.		Лисицкий А.С. (ф.и.о.)
4.		Ваняшкина И.Ф. (ф.и.о.)
5.		Морозов Н.И. (ф.и.о.)
6.		Махнатеева Н.Н. (ф.и.о.)
7.		Нагибина Н.Г. (ф.и.о.)

ЗАКЛЮЧЕНИЕ

согласительной комиссии о результатах рассмотрения возражений заинтересованных лиц относительно местоположения границ земельных участков, установленных при выполнении комплексных кадастровых работ в границах кадастровых кварталов с учетными номерами 31:16:0222029, 31:16:0222030, 31:16:0222031, 31:16:0222032, 31:16:0222033, 31:16:0222034

при выполнении комплексных кадастровых работ в соответствии с государственным (муниципальным) контрактом от «04» марта 2022 № 20

г. Белгород

«26» сентября 2022 года

Настоящее заключение составлено согласительной комиссией, образованной распоряжением администрации города Белгорода от «28» марта 2022 года № 482 «О создании согласительной комиссии по согласованию местоположения границ земельных участков при выполнении комплексных кадастровых работ на территории городского округа «Город Белгород» (распоряжение администрации города Белгорода от 12.08.2022 № 1651), в составе ее членов:

Присутствовали:

1. Пасика
Кристина Андреевна - руководитель комитета имущественных и земельных отношений администрации города, председатель согласительной комиссии
2. Синегубов
Андрей Васильевич - заместитель руководителя управления архитектуры и градостроительства администрации города – заместитель главного архитектора администрации города, заместитель председателя согласительной комиссии
3. Лисицкий
Андрей Сергеевич - начальник управления земельных отношений комитета имущественных и земельных отношений администрации города, секретарь согласительной комиссии
4. Нагибина
Наталья Геннадьевна - начальник отдела учета государственных земель и кадастровой работы департамента земельных ресурсов министерства имущественных и земельных отношений Белгородской области
5. Морозов
Николай Иванович - председатель Ассоциации саморегулируемой организации «Объединение профессионалов Кадастровой деятельности»
6. Махнатеева
Наталья Николаевна - ведущий специалист – эксперт отдела правового обеспечения, судебной защиты и регистрации прав Межрегионального территориального управления Федерального агентства по управлению государственным имуществом в Курской и Белгородской областях
7. Ваняшкина
Ирина Фиркатовна - главный специалист – эксперт отдела государственной регистрации недвижимости № 1 Управления Федеральной службы государственной регистрации кадастра и картографии по Белгородской области


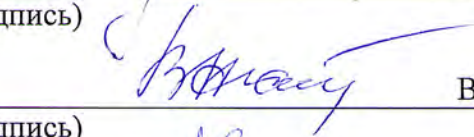

В ходе выполнения в соответствии с государственным (муниципальным) контрактом от «04» марта 2022 года № 20 комплексных кадастровых работ в границах кадастровых кварталов с учетными номерами 31:16:0222029, 31:16:0222030, 31:16:0222031, 31:16:0222032, 31:16:0222033, 31:16:0222034 в сроки, установленные Федеральным законом от 24.07.2007 года № 221-ФЗ «О кадастровой деятельности», в согласительную комиссию поступило 1 возражение заинтересованного лица относительно местоположения границ земельного участка:

- Гелашвили Валентины Петровны - правообладателя нежилого здания (гаража) с кадастровым номером 31:16:0222029:28, расположенного по ул. Губкина, ГСК 57, гараж № 462 в г. Белгороде, в связи с несоответствием конфигурации гаража и образуемого земельного участка фактической конфигурации гаража с кадастровым номером 31:16:0222029:28. В рамках рассмотрения возражения Гелашвили В.П. установлено, что площадь земельного участка под гаражным строением с кадастровым номером 31:16:0222029:28 составляет 48 кв.м и соответствует фактической площади застройки, в связи с чем возражение необоснованно. Сведения об объекте капитального строительства с кадастровым номером 31:16:0222029:28 и земельном участке площадью 48 кв.м внесены в проект карты-плана территории с кадастровым номером 31:16:0222032.

В соответствии с п. 20 ст. 42.10 Федерального закона от 24.07.2007 года № 221-ФЗ «О кадастровой деятельности» земельные споры о местоположении границ земельных участков, не урегулированные в результате согласования местоположения границ земельных участков, в отношении которых выполнены комплексные кадастровые работы, после оформления акта согласования местоположения границ при выполнении комплексных кадастровых работ разрешаются в судебном порядке.

Подписи:

Члены комиссии:

1.		Пасика К.А.
	(подпись)	(ф.и.о.)
2.		Синегубов А.В.
	(подпись)	(ф.и.о.)
3.		Лисицкий А.С.
	(подпись)	(ф.и.о.)
4.		Ваняшкина И.Ф.
	(подпись)	(ф.и.о.)
5.		Морозов Н.И.
	(подпись)	(ф.и.о.)
6.		Махнатеева Н.Н.
	(подпись)	(ф.и.о.)
7.		Нагибина Н.Г.
	(подпись)	(ф.и.о.)