



АДМИНИСТРАЦИЯ ГОРОДА БЕЛГОРОДА

РАСПОРЯЖЕНИЕ

БЕЛГОРОД

«16» октября 2022 г.

№ 2231

Об утверждении карты-плана территории по ул. Губкина (ГСК № 57)

Руководствуясь статьей 42.10 Федерального закона от 24 июля 2007 года № 221-ФЗ «О кадастровой деятельности», постановлением администрации города Белгорода от 11 апреля 2022 года № 71 «Об утверждении регламента работы согласительной комиссии по согласованию местоположения границ земельных участков при выполнении комплексных кадастровых работ на территории городского округа «Город Белгород», распоряжением администрации города Белгорода от 17 января 2022 года № 20 «О проведении комплексных кадастровых работ на территории города Белгорода», распоряжением администрации города Белгорода от 28 марта 2022 года № 482 «О создании согласительной комиссии по согласованию местоположения границ земельных участков при выполнении комплексных кадастровых работ на территории городского округа «Город Белгород», с учетом протоколов заседаний согласительной комиссии по вопросу согласования местоположения границ земельных участков от 22 августа 2022 года и от 26 сентября 2022 года и заключений согласительной комиссии о результатах рассмотрения возражений заинтересованных лиц относительно местоположения границ земельных участков, установленных при выполнении комплексных кадастровых работ, от 22 августа 2022 года и от 26 сентября 2022 года:

1. Утвердить прилагаемую карту-план территории, подготовленную в результате выполнения комплексных кадастровых работ, в границах кадастрового квартала 31:16:0222032, расположенного на землях населенных пунктов по ул. Губкина (ГСК № 57).

2. Комитету имущественных и земельных отношений администрации города Белгорода (Пасика К.А.) обеспечить в установленном действующим законодательством порядке внесение в Единый государственный реестр недвижимости сведений о земельных участках и о местоположении на них зданий, сооружений, объектов незавершенного строительства, полученных в результате выполнения комплексных кадастровых работ.

3. Управлению информационной политики администрации города

(Абакумова О.С.) обеспечить опубликование настоящего распоряжения на официальном сайте органов местного самоуправления города Белгорода в информационно-телекоммуникационной сети Интернет.

4. Контроль исполнения настоящего распоряжения возложить на комитет имущественных и земельных отношений администрации города (Пасика К.А.).

**Глава администрации
города Белгорода**



А.А. Иванов

**АКТ
СОГЛАСОВАНИЯ МЕСТОПОЛОЖЕНИЯ ГРАНИЦ ЗЕМЕЛЬНЫХ УЧАСТКОВ
ПРИ ВЫПОЛНЕНИИ КОМПЛЕКСНЫХ КАДАСТРОВЫХ РАБОТ**

31:16:0222032

(наименование субъекта Российской Федерации, муниципального образования, населенного пункта, уникальные учетные номера кадастровых кварталов, а также иные сведения, позволяющие определить местоположение территории, на которой выполняются комплексные кадастровые работы)

Всего листов 2

Лист № 1

№ п/п	Обозначение части (характерной точки) границы		Результат согласования (согласовано / спорное)	Кадастровые номера или обозначения смежных земельных участков	Сведения о лице, представившем возражения	Реквизиты вступившего в законную силу судебного акта
	от т.	до т.				
1	2	3	4	5	6	7
1	н617У	н617У	Согласовано	31:16:0222032:10		
2	н70У	н70У	Согласовано	31:16:0222032:11		
3	н156У	н156У	Согласовано	31:16:0222032:14		
4	н124У	н124У	Согласовано	31:16:0222032:15		
5	н121У	н121У	Согласовано	31:16:0222032:16		
6	н105У	н105У	Согласовано	31:16:0222032:17		
7	н83У	н83У	Согласовано	31:16:0222032:6		
8	н60У	н60У	Согласовано	31:16:0222032:7		
9	н95У	н95У	Согласовано	31:16:0222032:9		
10	215	215	Согласовано	31:16:0222032:22		
11	219	219	Согласовано	31:16:0222032:23		
12	223	223	Согласовано	31:16:0222032:24		
13	229	229	Согласовано	31:16:0222032:25		
14	233	233	Согласовано	31:16:0222032:26		
15	241	241	Согласовано	31:16:0222032:28		
16	251	251	Согласовано	31:16:0222032:31		
17	256	256	Согласовано	31:16:0222032:32		
18	260	260	Согласовано	31:16:0222032:33		
19	264	264	Согласовано	31:16:0222032:34		
20	232	232	Согласовано	31:16:0222032:35		
21	271	271	Согласовано	31:16:0222032:45		
22	273	273	Согласовано	31:16:0222032:46		
23	284	284	Согласовано	31:16:0222032:48		
24	288	288	Согласовано	31:16:0222032:49		
25	294	294	Согласовано	31:16:0222032:50		
26	247	247	Согласовано	31:16:0222032:30		
27	238	238	Согласовано	31:16:0222032:27		
28	н99У	н99У	Согласовано	:3У1		
29	н20У	н20У	Согласовано	:3У2		
30	н14У	н14У	Согласовано	:3У3		
31	н10У	н10У	Согласовано	:3У4		
32	н105У	н105У	Согласовано	:3У5		
33	н109У	н109У	Согласовано	:3У6		
34	н1У	н1У	Согласовано	:3У7		
35	н1У	н1У	Согласовано	:3У8		
36	н5У	н5У	Согласовано	:3У9		
37	н620У	н620У	Согласовано	:3У10		
38	н130У	н130У	Согласовано	:3У11		
39	н135У	н135У	Согласовано	:3У12		
40	н137У	н137У	Согласовано	:3У13		
41	н140У	н140У	Согласовано	:3У14		
42	н142У	н142У	Согласовано	:3У15		
43	н145У	н145У	Согласовано	:3У16		
44	н147У	н147У	Согласовано	:3У17		
45	н150У	н150У	Согласовано	:3У18		

1	2	3	4	5	6	7
46	н153У	н153У	Согласовано	:3У19		
47	н157У	н157У	Согласовано	:3У20		
48	н162У	н162У	Согласовано	:3У21		
49	н158У	н158У	Согласовано	:3У22		
50	н157У	н157У	Согласовано	:3У23		
51	н172У	н172У	Согласовано	:3У24		
52	н174У	н174У	Согласовано	:3У25		
53	н176У	н176У	Согласовано	:3У26		
54	н178У	н178У	Согласовано	:3У27		
55	н180У	н180У	Согласовано	:3У28		
56	н31У	н31У	Согласовано	:3У29		
57	н31У	н31У	Согласовано	:3У30		
58	н35У	н35У	Согласовано	:3У31		
59	н38У	н38У	Согласовано	:3У32		
60	н41У	н41У	Согласовано	:3У33		
61	н185У	н185У	Согласовано	:3У34		
62	н45У	н45У	Согласовано	:3У35		
63	н45У	н45У	Согласовано	:3У36		
64	н49У	н49У	Согласовано	:3У37		
65	н53У	н53У	Согласовано	:3У38		
66	н56У	н56У	Согласовано	:3У39		
67	н75У	н75У	Согласовано	:3У40		
68	н75У	н75У	Согласовано	:3У41		
69	н310У	н310У	Согласовано	:3У42		
70	н276У	н276У	Согласовано	:3У43		
71	н191У	н191У	Согласовано	:3У44		
72	н193У	н193У	Согласовано	:3У45		
73	н193У	н193У	Согласовано	:3У46		
74	н66У	н66У	Согласовано	:3У47		
75	н211У	н211У	Согласовано	:3У48		
76	н206У	н206У	Согласовано	:3У49		
77	н203У	н203У	Согласовано	:3У50		
78	н1У	н1У	Согласовано	:3У51		
79	н87У	н87У	Согласовано	:3У52		
80	н91У	н91У	Согласовано	:3У53		
81	н25У	н25У	Согласовано	:3У54		
82	н24У	н24У	Согласовано	:3У55		
83	н183У	н183У	Согласовано	:3У56		
84	889	889	Согласовано	:3У57		

Председатель согласительной комиссии:

М.П.

(подпись)

Гаврилов К. А.

(фамилия, инициалы)



Пронумеровано, прошнуровано и скреплено

Печатью _____ листов

Подпись



КАРТА-ПЛАН ТЕРРИТОРИИ

Приложение

УТВЕРЖДЕНА
распоряжением администрации
города Белгорода

от « ____ » _____ 2022 года № _____

Пояснительная записка

1. Сведения о территории выполнения комплексных кадастровых работ:

31:16:0222032

(наименование субъекта Российской Федерации, муниципального образования, населенного пункта, уникальные учетные номера кадастровых кварталов, иные сведения, позволяющие определить местоположение территории, на которой выполняются комплексные кадастровые работы, например, наименование садоводческого или огороднического некоммерческого товарищества, гаражного кооператива, элемента планировочной структуры)

2. Основания выполнения комплексных кадастровых работ:

Наименование, дата и номер документа, на основании которого выполняются комплексные кадастровые работы:

Муниципальный контракт № 18, от 4 марта 2022 г., документ выдан Комитет имущественных и земельных отношений администрации г. Белгорода

3. Дата подготовки карты-плана территории: 27 сентября 2022 г.

4. Сведения о заказчике(ах) комплексных кадастровых работ:

В отношении юридического лица, органа местного самоуправления муниципального района, муниципального округа или городского округа либо уполномоченного исполнительного органа государственной власти субъекта Российской Федерации:

полное или сокращенное (в случае, если имеется) наименование: Комитет имущественных и земельных отношений администрации г. Белгорода

основной государственный регистрационный номер: 1113123008129

идентификационный номер налогоплательщика: 3123282512

В отношении физического лица или представителя физических или юридических лиц:

фамилия, имя, отчество (последнее - при наличии): —

страховой номер индивидуального лицевого счета в системе обязательного пенсионного страхования Российской Федерации (СНИЛС): —

Наименование и реквизиты документа, подтверждающие полномочия представителя заказчика(ов) комплексных кадастровых работ:

—

Адрес электронной почты (для направления уведомления о результатах внесения сведений в Единый государственный реестр недвижимости):

—

5. Сведения об исполнителе комплексных кадастровых работ:

Полное или сокращенное (в случае, если имеется) наименование и адрес юридического лица, с которым заключен государственный или муниципальный контракт либо договор подряда на выполнение комплексных кадастровых работ:

ИП Котельникова Юлия Владимировна, адрес: 195253, Санкт-Петербург г, Буренина ул, д.1, корп. 2, кв. 122

Фамилия, имя, отчество кадастрового инженера (последнее - при наличии): *Котельникова Юлия Владимировна*
и основной государственный регистрационный номер кадастрового инженера индивидуального предпринимателя (ОГРНИП): *-*

Страховой номер индивидуального лицевого счета в системе обязательного пенсионного страхования Российской Федерации (СНИЛС) кадастрового инженера: *139-488-636-20*

Уникальный реестровый номер кадастрового инженера в реестре саморегулируемой организации кадастровых инженеров и дата внесения сведений о физическом лице в такой реестр: *2952, 20 мая 2021 г.*

Полное или (в случае, если имеется) сокращенное наименование саморегулируемой организации кадастровых инженеров, членом которой является кадастровый инженер:
Ассоциация Саморегулируемой организации «Объединение профессионалов кадастровой деятельности»

Контактный телефон: *+79112706237*

Почтовый адрес и адрес электронной почты, по которым осуществляется связь с кадастровым инженером:
195176, Санкт-Петербург г, Пискаревский пр-кт, д 25, 1202 офис, kkotelnikovaa@bk.ru

6. Перечень документов, использованных при подготовке карты-плана территории:

№ п/п	Реквизиты документа				
	Вид	Дата	Номер	Наименование	Иные сведения
1	2	3	4	5	6
1	Кадастровый план территории, выдан: Филиал Федерального государственного бюджетного учреждения "Федеральная кадастровая палата Федеральной службы государственной регистрации, кадастра и картографии" по Белгородской области	4 марта 2022 г.	КУВИ-001/2022-30120060	Кадастровый план территории	—
2	Документация по планировке территории (проекты межевания территорий), в т.ч. документ по планировке территории в планируемых границах искусственного земельного участка	13 июля 2022 г.	б/н	ПРОЕКТ МЕЖЕВАНИЯ ТЕРРИТОРИИ	—

1	2	3	4	5	6
3	Иной документ	29 мая 2018 г.	б/н	Правила землепользования и застройки городского округа "Город Белгород"	—

7. Пояснения к карте-плану территории:

Сведения об уточняемых земельных участках

В рамках исполнения муниципального контракта № 20 от 04.03.2022 г на выполнение комплексных кадастровых работ в отношении кадастрового квартала 31:16:0222032 в границах г. Белгорода были уточнены местоположение границ и площади 9 земельных участков, относящиеся к категории земель - земли населенных пунктов.

По результатам проведенных комплексных кадастровых работ в разделе «Схема границ земельных участков» графической части карты-плана территории (далее схема границ) отображены границы уточненных земельных участков с указанием их площадей. Также на схеме границ указаны кадастровые номера и площади земельных участков, входящих в состав единого землепользования и отображены границы зон с особыми условиями использования территории.

В рамках комплексных кадастровых работ точность определения координат характерных точек границ земельных участков определена в соответствии с Приказом Росреестра от 23.10.2020 № П/0393 "Об утверждении требований к точности и методам определения координат характерных точек границ земельного участка, требований к точности и методам определения координат характерных точек контура здания, сооружения или объекта незавершенного строительства на земельном участке, а также требований к определению площади здания, сооружения, помещения, машино-места" (Зарегистрировано в Минюсте России 16.11.2020 N 60938).

Карта-план подготовлен в соответствии с Правилами землепользования и застройки в г. Белгороде, в соответствии с распоряжением №440 от 29.05.2018г.

Уточняемые земельные участки относятся к зоне:

– «Зона автомобильного транспорта и улично-дорожной сети (Т-3)»;

– «Зона оврагов и крутых склонов (Пл1).

Предельный минимальный и максимальный размер ЗУ не установлены.

Координаты характерных точек границ земельных участков определены Методом спутниковых геодезических измерений. Точность определения координат характерных точек границ земельных участков - 0,1 м.

Сведения об образуемых земельных участках

В рамках исполнения муниципального контракта № 20 от 04.03.2022 г на выполнение комплексных кадастровых работ в отношении кадастрового квартала 31:16:0222032 в границах г. Белгорода были проведены работы по образованию границ 57 земельных участков.

Согласно проекту межевания территории были образованы 47 земельных участков :ЗУ1; :ЗУ2; :ЗУ3; :ЗУ4; :ЗУ5; :ЗУ6; :ЗУ7; :ЗУ8; :ЗУ9; :ЗУ10; :ЗУ11; :ЗУ12; :ЗУ13; :ЗУ14; :ЗУ15; :ЗУ16; :ЗУ17; :ЗУ18; :ЗУ19; :ЗУ20; :ЗУ21; :ЗУ22; :ЗУ23; :ЗУ24; :ЗУ25; :ЗУ26; :ЗУ27; :ЗУ28; :ЗУ29; :ЗУ30; :ЗУ31; :ЗУ32; :ЗУ33; :ЗУ34; :ЗУ35; :ЗУ36; :ЗУ37; :ЗУ38; :ЗУ39; :ЗУ40; :ЗУ41; :ЗУ42; :ЗУ43; :ЗУ44; :ЗУ45; :ЗУ46; :ЗУ47; :ЗУ48; :ЗУ49; :ЗУ50; :ЗУ51; :ЗУ52; :ЗУ53; :ЗУ54; :ЗУ55; :ЗУ56. На всех образуемых земельных участках расположены гаражи. Документы на гаражи отсутствуют, техническая документация не изготавливалась и инвентаризация не проводилась.

На образуемых участках расположены гаражные сооружения со следующими условными номерами (порядковый номер гаража): ЗУ1 - 464; :ЗУ2 - 460; :ЗУ3 - 457; :ЗУ4 - 455; :ЗУ5 - 453; :ЗУ6 - 452; :ЗУ7 - 451; :ЗУ8 - 450; :ЗУ9 - 448; :ЗУ10 - 447; :ЗУ11 - 444; :ЗУ12 - 443; :ЗУ13 - 442; :ЗУ14 - 441; :ЗУ15 - 440; :ЗУ16 - 439; :ЗУ17 - 438; :ЗУ18 - 437; :ЗУ19 - 436; :ЗУ20 - 434; :ЗУ21 - 433; :ЗУ22 - 432; :ЗУ23 - 431; :ЗУ24 - 430; :ЗУ25 - 429; :ЗУ26 - 428; :ЗУ27 - 427; :ЗУ28 - 426; :ЗУ29 - 425; :ЗУ30 - 424; :ЗУ31 - 422; :ЗУ32 - 421; :ЗУ33 - 418; :ЗУ34 - 416; :ЗУ35 - 415; :ЗУ36 - 414; :ЗУ37 - 411; :ЗУ38 - 409; :ЗУ39 - 408; :ЗУ40 - 403; :ЗУ41 - 402; :ЗУ42 - 400; :ЗУ43 - 398; :ЗУ44 - 396; :ЗУ45 - 395; :ЗУ46 - 394; :ЗУ47 - 384; :ЗУ48 - 385; :ЗУ49 - 386; :ЗУ50 - 387; :ЗУ51 - 388; :ЗУ52 - 391; :ЗУ53 - 392; :ЗУ54 - 463; :ЗУ55 - 462; :ЗУ56 - 417.

Образуемый участок :ЗУ57 имеет разрешенное использование 12.0.2 Земельные участки (территории) общего пользования. Земельный участок общего пользования.

Доступ к образуемым земельным участкам осуществляется через земли общего пользования :ЗУ57.

Основанием образования земельных участков из земель, находящихся в государственной или муниципальной собственности является Проект межевания территории, утвержденный Постановлением № б/н от .06.2022 г. Решением _____. Проект межевания территории приложен к карте-плану. Согласно проекту межевания территории образуемым участкам устанавливается категория земель - земли населенных пунктов, вид разрешенного использования - размещение гаражей для собственных нужд (код 2.7.2).

Образуемые земельные участки относятся к зоне автомобильного транспорта и улично-дорожной сети (Т-3). Предельные минимальные и максимальные размеры земельных участков не установлены.

Координаты характерных точек границ земельных участков определены Методом спутниковых геодезических измерений. Точность определения координат характерных точек границ земельных участков - 0,1 м.

Сведения об уточняемых земельных участках, необходимые для исправления реестровых ошибок в сведениях о местоположении их границ

В рамках исполнения муниципального контракта № 20 от 04.03.2022 г на выполнение комплексных кадастровых работ в отношении кадастрового квартала 31:16:0222032 в границах г. Белгорода были проведены работы по исправлению реестровой ошибки в местоположении границ 17 земельных участков.

Данное исправление реестровой ошибки вызвано необходимостью приведения в соответствие границ земельных участков, учтенных в Едином государственном реестре недвижимости, с их фактическим местоположением на местности. При выполнении кадастровых работ было выявлено, что при съемке земельных участков были допущены ошибка в определении координат характерных точек их границ.

Подрядчиком комплексных кадастровых работ были произведены повторные определения координат всех точек границ земельных участков, позволяющие идентифицировать их фактическое местоположение на местности. Повторные измерения подтвердили наличие ошибки в местоположении границ земельных участков.

В разделе «Схема границ земельных участков» графической части карты-плана территории отображены границы данных земельных участков с указанием их площадей по сведениям Единого государственного реестра недвижимости и по результатам проведенных геодезических работ.

Карта-план подготовлен в соответствии с Правилами землепользования и застройки в г. Белгороде, в соответствии с распоряжением №440 от 29.05.2018г.

Земельные участки относятся к зоне автомобильного транспорта и улично-дорожной сети (Т-3), где минимальные и максимальные размеры земельных участков не установлены: 31:16:0222032:22, 31:16:0222032:23, 31:16:0222032:24, 31:16:0222032:25, 31:16:0222032:26, 31:16:0222032:28, 31:16:0222032:31, 31:16:0222032:32, 31:16:0222032:33, 31:16:0222032:34, 31:16:0222032:35, 31:16:0222032:45, 31:16:0222032:46, 31:16:0222032:48, 31:16:0222032:49, 31:16:0222032:50, 31:16:0222032:30.

Координаты характерных точек границ земельных участков определены Методом спутниковых геодезических измерений. Точность определения координат характерных точек границ земельных участков - 0,1 м.

Описание местоположения здания, сооружения, объекта незавершенного строительства на земельном участке

В рамках исполнения муниципального контракта № 20 от 04.03.2022 г на выполнение комплексных кадастровых работ в отношении кадастрового квартала 31:16:0222032 в границах г. Белгорода были проведены работы по установлению местоположения 49 объектов капитального строительства на земельных участках.

Объекты капитального строительства с кадастровыми номерами 31:16:0222032:37, 31:16:0222032:38, 31:16:0222032:41, 31:16:0101001:17230, 31:16:0222032:42, 31:16:0222032:43, 31:16:0222032:44 находятся за границей квартала.

Координаты характерных точек границ объектов капитального строительства определены Методом спутниковых геодезических измерений. Точность определения координат характерных точек границ объектов капитального строительства - 0,1 м.

Сведения о зданиях, сооружениях, объектах незавершенного строительства, необходимые для исправления реестровых ошибок в сведениях об описании их местоположения

В рамках исполнения муниципального контракта № 20 от 04.03.2022 г на выполнение комплексных кадастровых работ в отношении кадастрового квартала 31:16:0222032 в границах г. Белгорода были проведены работы по установлению местоположения 3 объектов капитального строительства на земельных участках.

Данное исправление реестровой ошибки вызвано необходимостью приведения в соответствие границ объектов капитального строительства, учтенных в Едином государственном реестре недвижимости, с их фактическим местоположением на местности. При выполнении кадастровых работ было выявлено, что при съемке строений была допущена ошибка в определении координат характерных точек границ.

Подрядчиком комплексных кадастровых работ были произведены повторные определения координат всех точек границ данного строения, позволяющие идентифицировать их фактическое местоположение на местности. Повторные измерения подтвердили наличие ошибки в местоположении границ объектов капитального строительства.

Координаты характерных точек границ объектов капитального строительства определены Методом спутниковых геодезических измерений. Точность определения координат характерных точек границ объектов капитального строительства - 0,1 м.

Перечень документов, использованных при подготовке карты-плана территории

В соответствии с частью 10 статьи 22 Федерального закона от 13.07.2015 г. № 218-ФЗ "О государственной регистрации недвижимости" при уточнении границ земельного участка их местоположение определяется исходя из сведений, содержащихся в документе, подтверждающем право на земельный участок, или при отсутствии такого документа исходя из сведений, содержащихся в документах, определявших местоположение границ земельного участка при его образовании. В случае отсутствия в документах сведений о местоположении границ земельного участка его границами считаются границы, существующие на местности пятнадцать лет и более и закрепленные с использованием природных объектов или объектов искусственного происхождения, позволяющих определить местоположение границ земельного участка.

Карта-план подготовлен в соответствии с Правилами землепользования и застройки в г. Белгороде, в соответствии с распоряжением №440 от 29.05.2018г.

Сведения о пунктах геодезической сети и средствах измерений

1. Сведения о пунктах геодезической сети:

№ п/п	Вид геодезической сети	Название пункта геодезической сети и тип знака	Система координат пункта геодезической сети	Координаты пункта, м		Дата обследования 15 июля 2022 г.		
						Сведения о состоянии		
				Х	У	наружного знака пункта	центра пункта	марки центра пункта
1	2	3	4	5	6	7	8	9
1	ГГС	Красная Поляна, пир.	МСК-31, зона 1	399 095,57	1 329 642,77	Сохранился	Сохранился	Сохранился
2	ГГС	Беловское, дв. пир		393 203,71	1 336 154,23			
3	Центр 2 оп	Марьяновка, пир.		385 723,36	1 335 323,17			

2. Сведения об использованных средствах измерений:

№ п/п	Наименование и обозначение типа средства измерений - прибора (инструмента, аппаратуры)	Заводской или серийный номер средства измерений	Реквизиты свидетельства о поверке прибора (инструмента, аппаратуры) и (или) срок действия поверки

1	2	3	4
1	Аппаратура геодезическая спутниковая Leica GR10	—	№С-АЦМ/11-10-2021/101462043, выдано 11.10.2021 г., действительно до 10.10.2022 г.
2	Аппаратура геодезическая спутниковая GRX2	—	№ С-ГСХ/30-11-2021/113564372, выдано 30.11.2021 г., действительно до 29.11.2022 г.

Сведения об уточняемых земельных участках

1. Сведения о характерных точках границ уточняемого земельного участка с кадастровым номером 31:16:0222032:10 :
 Система координат МСК-31, зона 1 Зона № 1

Обозначение характерных точек границ	Координаты, м				Метод определения координат	Формулы, примененные для расчета средней квадратической погрешности определения координат характерных точек границ (Mt), с подставленными в такие формулы значениями и итоговые (вычисленные) значения Mt, м	Описание закрепления точки
	содержатся в Едином государственном реестре недвижимости		определены в результате выполнения комплексных кадастровых работ				
	X	Y	X	Y			
1	2	3	4	5	6	7	8
н617У	—	—	392 006,17	1 328 760,73	Метод спутниковых геодезических измерений (определений)	$\sqrt{(m0^2 + m1^2)} = \sqrt{(0,07^2 + 0,07^2)} = 0,10$	—
н188У	—	—	392 001,75	1 328 768,31			
н70У	—	—	392 004,55	1 328 770,02			
н71У	—	—	392 009,03	1 328 762,35			
н617У	—	—	392 006,17	1 328 760,73			
н617У	—	—	392 006,17	1 328 760,73			

2. Сведения о частях границ уточняемого земельного участка с кадастровым номером 31:16:0222032:10 :

Обозначение части границ		Горизонтальное проложение (S), м	Описание прохождения части границ	Сведения о согласовании местоположения границ (согласовано/спорное)
от т.	до т.			
1	2	3	4	5
н617У	н188У	8,77	—	согласовано
н188У	н70У	3,28		
н70У	н71У	8,88		
н71У	н617У	3,29		

3. Сведения о характеристиках уточняемого земельного участка с кадастровым номером 31:16:0222032:10 :

№ п/п	Наименование характеристики земельного участка	Значение характеристики
1	2	3
1	2	3

1	2	3
1.	Адрес земельного участка	—
1.1.	Сведения о местоположении земельного участка (при отсутствии адреса) в структурированном в соответствии с федеральной информационной адресной системой виде	Российская Федерация, Белгородская область, Белгород г, Губкина ул
1.2.	Дополнительные сведения о местоположении земельного участка	—
2.	Площадь земельного участка ± величина погрешности определения (вычисления) площади ($P \pm \Delta P$), м ²	29 ± 2,00
3.	Формула, примененная для вычисления предельной погрешности определения площади земельного участка, с подставленными значениями и итоговые (вычисленные) значения	$3,5 * M_t * \sqrt{P} = 3,5 * 0,10 * \sqrt{(29,00)} = 2$
4.	Площадь земельного участка согласно сведениям Единого государственного реестра недвижимости (Ркад), м ²	28,00
5.	Оценка расхождения P и Ркад (P - Ркад), м ²	1
6.	Предельный минимальный и максимальный размеры земельного участка (Рмин и Рмакс), м ²	Рмин = — Рмакс = —
7.	Вид (виды) разрешенного использования	Под гаражом
7.1.	Дополнительные сведения об использовании земельного участка	—
8.	Кадастровый или иной государственный учетный номер (инвентарный) здания, сооружения, объекта незавершенного строительства, расположенного на земельном участке	—
9.	Сведения о земельных участках (землях общего пользования, территории общего пользования), посредством которых обеспечивается доступ	:ЗУ57
10.	Иные сведения	—
4. Пояснения к сведениям об уточняемом земельном участке с кадастровым номером		31:16:0222032:10 :
1.	—	—

1. Сведения о характерных точках границ уточняемого земельного участка с кадастровым номером 31:16:0222032:11 :
 Система координат МСК-31, зона 1 Зона № 1

Обозначение характерных точек границ	Координаты, м				Метод определения координат	Формулы, примененные для расчета средней квадратической погрешности определения координат характерных точек границ (Mt), с подставленными в такие формулы значениями и итоговые (вычисленные) значения Mt, м	Описание закрепления точки
	содержатся в Едином государственном реестре недвижимости		определены в результате выполнения комплексных кадастровых работ				
	X	Y	X	Y			
1	2	3	4	5	6	7	8
н70У	—	—	392 004,55	1 328 770,02	Метод спутниковых геодезических измерений (определений)	$\sqrt{(m0^2 + m1^2)} = \sqrt{(0,07^2 + 0,07^2)} = 0,10$	—
н71У	—	—	392 009,03	1 328 762,35			
н73У	—	—	392 011,86	1 328 763,97			
н74У	—	—	392 007,32	1 328 771,75			
н70У	—	—	392 004,55	1 328 770,02			

2. Сведения о частях границ уточняемого земельного участка с кадастровым номером 31:16:0222032:11 :

Обозначение части границ		Горизонтальное проложение (S), м	Описание прохождения части границ	Сведения о согласовании местоположения границ (согласовано/спорное)
от т.	до т.			
1	2	3	4	5
н70У	н71У	8,88	—	согласовано
н71У	н73У	3,26		
н73У	н74У	9,01		
н74У	н70У	3,27		

3. Сведения о характеристиках уточняемого земельного участка с кадастровым номером 31:16:0222032:11 :

№ п/п	Наименование характеристики земельного участка	Значение характеристики
1	2	3
1		

1	2	3
1.	Адрес земельного участка	—
1.1.	Сведения о местоположении земельного участка (при отсутствии адреса) в структурированном в соответствии с федеральной информационной адресной системой виде	Российская Федерация, Белгородская область, Белгород г, Губкина ул
1.2.	Дополнительные сведения о местоположении земельного участка	—
2.	Площадь земельного участка ± величина погрешности определения (вычисления) площади ($P \pm \Delta P$), м ²	29 ± 2,00
3.	Формула, примененная для вычисления предельной погрешности определения площади земельного участка, с подставленными значениями и итоговые (вычисленные) значения	$3,5 * M_t * \sqrt{P} = 3,5 * 0,10 * \sqrt{(29,00)} = 2$
4.	Площадь земельного участка согласно сведениям Единого государственного реестра недвижимости (Ркад), м ²	29,00
5.	Оценка расхождения P и Ркад (P - Ркад), м ²	0
6.	Предельный минимальный и максимальный размеры земельного участка (Рмин и Рмакс), м ²	Рмин = — Рмакс = —
7.	Вид (виды) разрешенного использования	Под гаражом
7.1.	Дополнительные сведения об использовании земельного участка	—
8.	Кадастровый или иной государственный учетный номер (инвентарный) здания, сооружения, объекта незавершенного строительства, расположенного на земельном участке	—
9.	Сведения о земельных участках (землях общего пользования, территории общего пользования), посредством которых обеспечивается доступ	:ЗУ57
10.	Иные сведения	—
4. Пояснения к сведениям об уточняемом земельном участке с кадастровым номером		31:16:0222032:11 :
1.	—	—

1. Сведения о характерных точках границ уточняемого земельного участка с кадастровым номером 31:16:0222032:14 :
 Система координат МСК-31, зона 1 Зона № 1

Обозначение характерных точек границ	Координаты, м				Метод определения координат	Формулы, примененные для расчета средней квадратической погрешности определения координат характерных точек границ (Mt), с подставленными в такие формулы значениями и итоговые (вычисленные) значения Mt, м	Описание закрепления точки
	содержатся в Едином государственном реестре недвижимости		определены в результате выполнения комплексных кадастровых работ				
	X	Y	X	Y			
1	2	3	4	5	6	7	8
н156У	—	—	392 092,72	1 328 808,71	Метод спутниковых геодезических измерений (определений)	$\sqrt{(m0^2 + m1^2)} = \sqrt{(0,07^2 + 0,07^2)} = 0,10$	—
н154У	—	—	392 094,61	1 328 805,72			
н153У	—	—	392 085,89	1 328 800,45			
н613У	—	—	392 083,95	1 328 803,64			
н156У	—	—	392 092,72	1 328 808,71			

2. Сведения о частях границ уточняемого земельного участка с кадастровым номером 31:16:0222032:14 :

Обозначение части границ		Горизонтальное проложение (S), м	Описание прохождения части границ	Сведения о согласовании местоположения границ (согласовано/спорное)
от т.	до т.			
1	2	3	4	5
н156У	н154У	3,54	—	согласовано
н154У	н153У	10,19		
н153У	н613У	3,73		
н613У	н156У	10,13		

3. Сведения о характеристиках уточняемого земельного участка с кадастровым номером 31:16:0222032:14 :

№ п/п	Наименование характеристики земельного участка	Значение характеристики
1	2	3
1	2	3

1	2	3
1.	Адрес земельного участка	—
1.1.	Сведения о местоположении земельного участка (при отсутствии адреса) в структурированном в соответствии с федеральной информационной адресной системой виде	Российская Федерация, Белгородская область, Белгород г, Губкина ул
1.2.	Дополнительные сведения о местоположении земельного участка	—
2.	Площадь земельного участка ± величина погрешности определения (вычисления) площади ($P \pm \Delta P$), м ²	37 ± 2,00
3.	Формула, примененная для вычисления предельной погрешности определения площади земельного участка, с подставленными значениями и итоговые (вычисленные) значения	$3,5 * M_t * \sqrt{P} = 3,5 * 0,10 * \sqrt{(37,00)} = 2$
4.	Площадь земельного участка согласно сведениям Единого государственного реестра недвижимости (Ркад), м ²	37,00
5.	Оценка расхождения P и Ркад (P - Ркад), м ²	0
6.	Предельный минимальный и максимальный размеры земельного участка (Рмин и Рмакс), м ²	Рмин = — Рмакс = —
7.	Вид (виды) разрешенного использования	Под гаражом
7.1.	Дополнительные сведения об использовании земельного участка	—
8.	Кадастровый или иной государственный учетный номер (инвентарный) здания, сооружения, объекта незавершенного строительства, расположенного на земельном участке	—
9.	Сведения о земельных участках (землях общего пользования, территории общего пользования), посредством которых обеспечивается доступ	:ЗУ57
10.	Иные сведения	—
4. Пояснения к сведениям об уточняемом земельном участке с кадастровым номером		31:16:0222032:14 :
1.	—	—

1. Сведения о характерных точках границ уточняемого земельного участка с кадастровым номером 31:16:0222032:15 :
 Система координат МСК-31, зона 1 Зона № 1

Обозначение характерных точек границ	Координаты, м				Метод определения координат	Формулы, примененные для расчета средней квадратической погрешности определения координат характерных точек границ (Mt), с подставленными в такие формулы значениями и итоговые (вычисленные) значения Mt, м	Описание закрепления точки
	содержатся в Едином государственном реестре недвижимости		определены в результате выполнения комплексных кадастровых работ				
	X	Y	X	Y			
1	2	3	4	5	6	7	8
н124У	—	—	392 119,66	1 328 771,22	Метод спутниковых геодезических измерений (определений)	$\sqrt{(m0^2 + m1^2)} = \sqrt{(0,07^2 + 0,07^2)} = 0,10$	—
н125У	—	—	392 112,23	1 328 766,41			
н619У	—	—	392 111,80	1 328 766,12			
н127У	—	—	392 114,39	1 328 762,28			
н121У	—	—	392 116,58	1 328 763,87			
н123У	—	—	392 122,11	1 328 767,74			
н124У	—	—	392 119,66	1 328 771,22			

2. Сведения о частях границ уточняемого земельного участка с кадастровым номером 31:16:0222032:15 :

Обозначение части границ		Горизонтальное проложение (S), м	Описание прохождения части границ	Сведения о согласовании местоположения границ (согласовано/спорное)
от т.	до т.			
1	2	3	4	5
н124У	н125У	8,85	—	согласовано
н125У	н619У	0,52		
н619У	н127У	4,63		
н127У	н121У	2,71		
н121У	н123У	6,75		
н123У	н124У	4,26		

3. Сведения о характеристиках уточняемого земельного участка с кадастровым номером <u>31:16:0222032:15</u> :		
№ п/п	Наименование характеристики земельного участка	Значение характеристики
1	2	3
1.	Адрес земельного участка	—
1.1.	Сведения о местоположении земельного участка (при отсутствии адреса) в структурированном в соответствии с федеральной информационной адресной системой виде	Российская Федерация, Белгородская область, Белгород г, Губкина ул
1.2.	Дополнительные сведения о местоположении земельного участка	—
2.	Площадь земельного участка ± величина погрешности определения (вычисления) площади ($P \pm \Delta P$), м ²	42 ± 2,00
3.	Формула, примененная для вычисления предельной погрешности определения площади земельного участка, с подставленными значениями и итоговые (вычисленные) значения	$3,5 * M_t * \sqrt{P} = 3,5 * 0,10 * \sqrt{(42,00)} = 2$
4.	Площадь земельного участка согласно сведениям Единого государственного реестра недвижимости ($P_{\text{кад}}$), м ²	38,00
5.	Оценка расхождения P и $P_{\text{кад}}$ ($P - P_{\text{кад}}$), м ²	4
6.	Предельный минимальный и максимальный размеры земельного участка ($P_{\text{мин}}$ и $P_{\text{макс}}$), м ²	$P_{\text{мин}} = \text{—}$ $P_{\text{макс}} = \text{—}$
7.	Вид (виды) разрешенного использования	Под гаражом
7.1.	Дополнительные сведения об использовании земельного участка	—
8.	Кадастровый или иной государственный учетный номер (инвентарный) здания, сооружения, объекта незавершенного строительства, расположенного на земельном участке	—
9.	Сведения о земельных участках (землях общего пользования, территории общего пользования), посредством которых обеспечивается доступ	:ЗУ57
10.	Иные сведения	—
4. Пояснения к сведениям об уточняемом земельном участке с кадастровым номером <u>31:16:0222032:15</u> :		
1.	—	—

1. Сведения о характерных точках границ уточняемого земельного участка с кадастровым номером 31:16:0222032:16 :
 Система координат МСК-31, зона 1 Зона № 1

Обозначение характерных точек границ	Координаты, м				Метод определения координат	Формулы, примененные для расчета средней квадратической погрешности определения координат характерных точек границ (Mt), с подставленными в такие формулы значениями и итоговые (вычисленные) значения Mt, м	Описание закрепления точки
	содержатся в Едином государственном реестре недвижимости		определены в результате выполнения комплексных кадастровых работ				
	X	Y	X	Y			
1	2	3	4	5	6	7	8
н121У	—	—	392 116,58	1 328 763,87	Метод спутниковых геодезических измерений (определений)	$\sqrt{(m0^2 + m1^2)} = \sqrt{(0,07^2 + 0,07^2)} = 0,10$	—
н123У	—	—	392 122,11	1 328 767,74			
н117У	—	—	392 124,51	1 328 764,20			
н620У	—	—	392 120,07	1 328 761,18			
н116У	—	—	392 118,94	1 328 760,41			
н121У	—	—	392 116,58	1 328 763,87			

2. Сведения о частях границ уточняемого земельного участка с кадастровым номером 31:16:0222032:16 :

Обозначение части границ		Горизонтальное проложение (S), м	Описание прохождения части границ	Сведения о согласовании местоположения границ (согласовано/спорное)
от т.	до т.			
1	2	3	4	5
н121У	н123У	6,75	—	согласовано
н123У	н117У	4,28		
н117У	н620У	5,37		
н620У	н116У	1,37		
н116У	н121У	4,19		

3. Сведения о характеристиках уточняемого земельного участка с кадастровым номером 31:16:0222032:16 :

№ п/п	Наименование характеристики земельного участка	Значение характеристики
1	2	3
1		

1	2	3
1.	Адрес земельного участка	—
1.1.	Сведения о местоположении земельного участка (при отсутствии адреса) в структурированном в соответствии с федеральной информационной адресной системой виде	Российская Федерация, Белгородская область, Белгород г, Губкина ул
1.2.	Дополнительные сведения о местоположении земельного участка	—
2.	Площадь земельного участка ± величина погрешности определения (вычисления) площади ($P \pm \Delta P$), м ²	29 ± 2,00
3.	Формула, примененная для вычисления предельной погрешности определения площади земельного участка, с подставленными значениями и итоговые (вычисленные) значения	$3,5 * M_t * \sqrt{P} = 3,5 * 0,10 * \sqrt{(29,00)} = 2$
4.	Площадь земельного участка согласно сведениям Единого государственного реестра недвижимости (Ркад), м ²	27,00
5.	Оценка расхождения P и Ркад (P - Ркад), м ²	2
6.	Предельный минимальный и максимальный размеры земельного участка (Рмин и Рмакс), м ²	Рмин = — Рмакс = —
7.	Вид (виды) разрешенного использования	Под гаражом
7.1.	Дополнительные сведения об использовании земельного участка	—
8.	Кадастровый или иной государственный учетный номер (инвентарный) здания, сооружения, объекта незавершенного строительства, расположенного на земельном участке	31:16:0101001:9139
9.	Сведения о земельных участках (землях общего пользования, территории общего пользования), посредством которых обеспечивается доступ	:ЗУ57
10.	Иные сведения	—
4. Пояснения к сведениям об уточняемом земельном участке с кадастровым номером		31:16:0222032:16 :
1.	—	—

1. Сведения о характерных точках границ уточняемого земельного участка с кадастровым номером 31:16:0222032:17 :
 Система координат МСК-31, зона 1 Зона № 1

Обозначение характерных точек границ	Координаты, м				Метод определения координат	Формулы, примененные для расчета средней квадратической погрешности определения координат характерных точек границ (Mt), с подставленными в такие формулы значениями и итоговые (вычисленные) значения Mt, м	Описание закрепления точки
	содержатся в Едином государственном реестре недвижимости		определены в результате выполнения комплексных кадастровых работ				
	X	Y	X	Y			
1	2	3	4	5	6	7	8
н105У	—	—	392 151,62	1 328 765,80	Метод спутниковых геодезических измерений (определений)	$\sqrt{(m0^2 + m1^2)} = \sqrt{(0,07^2 + 0,07^2)} = 0,10$	—
н106У	—	—	392 146,35	1 328 762,03			
н10У	—	—	392 143,92	1 328 765,55			
н11У	—	—	392 149,04	1 328 769,16			
н105У	—	—	392 151,62	1 328 765,80			

2. Сведения о частях границ уточняемого земельного участка с кадастровым номером 31:16:0222032:17 :

Обозначение части границ		Горизонтальное проложение (S), м	Описание прохождения части границ	Сведения о согласовании местоположения границ (согласовано/спорное)
от т.	до т.			
1	2	3	4	5
н105У	н106У	6,48	—	согласовано
н106У	н10У	4,28		
н10У	н11У	6,26		
н11У	н105У	4,24		

3. Сведения о характеристиках уточняемого земельного участка с кадастровым номером 31:16:0222032:17 :

№ п/п	Наименование характеристики земельного участка	Значение характеристики
1	2	3
1		

1	2	3
1.	Адрес земельного участка	—
1.1.	Сведения о местоположении земельного участка (при отсутствии адреса) в структурированном в соответствии с федеральной информационной адресной системой виде	Российская Федерация, Белгородская область, Белгород г, Губкина ул
1.2.	Дополнительные сведения о местоположении земельного участка	—
2.	Площадь земельного участка ± величина погрешности определения (вычисления) площади ($P \pm \Delta P$), м ²	27 ± 2,00
3.	Формула, примененная для вычисления предельной погрешности определения площади земельного участка, с подставленными значениями и итоговые (вычисленные) значения	$3,5 * M_t * \sqrt{P} = 3,5 * 0,10 * \sqrt{(27,00)} = 2$
4.	Площадь земельного участка согласно сведениям Единого государственного реестра недвижимости (Ркад), м ²	26,00
5.	Оценка расхождения P и Ркад (P - Ркад), м ²	1
6.	Предельный минимальный и максимальный размеры земельного участка (Рмин и Рмакс), м ²	Рмин = — Рмакс = —
7.	Вид (виды) разрешенного использования	Под гаражом
7.1.	Дополнительные сведения об использовании земельного участка	—
8.	Кадастровый или иной государственный учетный номер (инвентарный) здания, сооружения, объекта незавершенного строительства, расположенного на земельном участке	31:16:0124024:1679
9.	Сведения о земельных участках (землях общего пользования, территории общего пользования), посредством которых обеспечивается доступ	:ЗУ57
10.	Иные сведения	—
4. Пояснения к сведениям об уточняемом земельном участке с кадастровым номером		31:16:0222032:17 :
1.	—	—

1. Сведения о характерных точках границ уточняемого земельного участка с кадастровым номером 31:16:0222032:6 :
 Система координат МСК-31, зона 1 Зона № 1

Обозначение характерных точек границ	Координаты, м				Метод определения координат	Формулы, примененные для расчета средней квадратической погрешности определения координат характерных точек границ (Mt), с подставленными в такие формулы значениями и итоговые (вычисленные) значения Mt, м	Описание закрепления точки
	содержатся в Едином государственном реестре недвижимости		определены в результате выполнения комплексных кадастровых работ				
	X	Y	X	Y			
1	2	3	4	5	6	7	8
н83У	—	—	391 982,19	1 328 735,32	Метод спутниковых геодезических измерений (определений)	$\sqrt{(m0^2 + m1^2)} = \sqrt{(0,07^2 + 0,07^2)} = 0,10$	—
н84У	—	—	391 986,03	1 328 727,55			
н85У	—	—	391 989,69	1 328 729,02			
н86У	—	—	391 985,99	1 328 736,98			
н83У	—	—	391 982,19	1 328 735,32			

2. Сведения о частях границ уточняемого земельного участка с кадастровым номером 31:16:0222032:6 :

Обозначение части границ		Горизонтальное проложение (S), м	Описание прохождения части границ	Сведения о согласовании местоположения границ (согласовано/спорное)
от т.	до т.			
1	2	3	4	5
н83У	н84У	8,67	—	согласовано
н84У	н85У	3,94		
н85У	н86У	8,78		
н86У	н83У	4,15		

3. Сведения о характеристиках уточняемого земельного участка с кадастровым номером 31:16:0222032:6 :

№ п/п	Наименование характеристики земельного участка	Значение характеристики
1	2	3

1	2	3
1.	Адрес земельного участка	—
1.1.	Сведения о местоположении земельного участка (при отсутствии адреса) в структурированном в соответствии с федеральной информационной адресной системой виде	Российская Федерация, Белгородская область, Белгород г, Губкина ул
1.2.	Дополнительные сведения о местоположении земельного участка	—
2.	Площадь земельного участка ± величина погрешности определения (вычисления) площади ($P \pm \Delta P$), м ²	35 ± 2,00
3.	Формула, примененная для вычисления предельной погрешности определения площади земельного участка, с подставленными значениями и итоговые (вычисленные) значения	$3,5 * M_t * \sqrt{P} = 3,5 * 0,10 * \sqrt{(35,00)} = 2$
4.	Площадь земельного участка согласно сведениям Единого государственного реестра недвижимости (Ркад), м ²	33,00
5.	Оценка расхождения P и Ркад (P - Ркад), м ²	2
6.	Предельный минимальный и максимальный размеры земельного участка (Рмин и Рмакс), м ²	Рмин = — Рмакс = —
7.	Вид (виды) разрешенного использования	Под гаражом
7.1.	Дополнительные сведения об использовании земельного участка	—
8.	Кадастровый или иной государственный учетный номер (инвентарный) здания, сооружения, объекта незавершенного строительства, расположенного на земельном участке	31:16:0101001:5594
9.	Сведения о земельных участках (землях общего пользования, территории общего пользования), посредством которых обеспечивается доступ	:ЗУ57
10.	Иные сведения	—
4. Пояснения к сведениям об уточняемом земельном участке с кадастровым номером <u>31:16:0222032:6</u> :		
1.	—	—

1. Сведения о характерных точках границ уточняемого земельного участка с кадастровым номером 31:16:0222032:7 :
 Система координат МСК-31, зона 1 Зона № 1

Обозначение характерных точек границ	Координаты, м				Метод определения координат	Формулы, примененные для расчета средней квадратической погрешности определения координат характерных точек границ (Mt), с подставленными в такие формулы значениями и итоговые (вычисленные) значения Mt, м	Описание закрепления точки
	содержатся в Едином государственном реестре недвижимости		определены в результате выполнения комплексных кадастровых работ				
	X	Y	X	Y			
1	2	3	4	5	6	7	8
н60У	—	—	391 956,96	1 328 737,40	Метод спутниковых геодезических измерений (определений)	$\sqrt{(m0^2 + m1^2)} = \sqrt{(0,07^2 + 0,07^2)} = 0,10$	—
н61У	—	—	391 965,76	1 328 742,88			
н62У	—	—	391 963,33	1 328 746,61			
н63У	—	—	391 958,16	1 328 743,36			
н65У	—	—	391 954,60	1 328 741,09			
н60У	—	—	391 956,96	1 328 737,40			

2. Сведения о частях границ уточняемого земельного участка с кадастровым номером 31:16:0222032:7 :

Обозначение части границ		Горизонтальное проложение (S), м	Описание прохождения части границ	Сведения о согласовании местоположения границ (согласовано/спорное)
от т.	до т.			
1	2	3	4	5
н60У	н61У	10,37	—	согласовано
н61У	н62У	4,45		
н62У	н63У	6,11		
н63У	н65У	4,22		
н65У	н60У	4,38		

3. Сведения о характеристиках уточняемого земельного участка с кадастровым номером 31:16:0222032:7 :

№ п/п	Наименование характеристики земельного участка	Значение характеристики
1	2	3
1		

1	2	3
1.	Адрес земельного участка	—
1.1.	Сведения о местоположении земельного участка (при отсутствии адреса) в структурированном в соответствии с федеральной информационной адресной системой виде	Российская Федерация, Белгородская область, Белгород г, Губкина ул
1.2.	Дополнительные сведения о местоположении земельного участка	—
2.	Площадь земельного участка ± величина погрешности определения (вычисления) площади ($P \pm \Delta P$), м ²	46 ± 2,00
3.	Формула, примененная для вычисления предельной погрешности определения площади земельного участка, с подставленными значениями и итоговые (вычисленные) значения	$3,5 * M_t * \sqrt{P} = 3,5 * 0,10 * \sqrt{(46,00)} = 2$
4.	Площадь земельного участка согласно сведениям Единого государственного реестра недвижимости (Ркад), м ²	43,00
5.	Оценка расхождения P и Ркад (P - Ркад), м ²	3
6.	Предельный минимальный и максимальный размеры земельного участка (Рмин и Рмакс), м ²	Рмин = — Рмакс = —
7.	Вид (виды) разрешенного использования	Под гаражом
7.1.	Дополнительные сведения об использовании земельного участка	—
8.	Кадастровый или иной государственный учетный номер (инвентарный) здания, сооружения, объекта незавершенного строительства, расположенного на земельном участке	31:16:0124024:8026
9.	Сведения о земельных участках (землях общего пользования, территории общего пользования), посредством которых обеспечивается доступ	:ЗУ57
10.	Иные сведения	—
4. Пояснения к сведениям об уточняемом земельном участке с кадастровым номером <u>31:16:0222032:7</u> :		
1.	—	—

1. Сведения о характерных точках границ уточняемого земельного участка с кадастровым номером 31:16:0222032:9 :
 Система координат МСК-31, зона 1 Зона № 1

Обозначение характерных точек границ	Координаты, м				Метод определения координат	Формулы, примененные для расчета средней квадратической погрешности определения координат характерных точек границ (Mt), с подставленными в такие формулы значениями и итоговые (вычисленные) значения Mt, м	Описание закрепления точки
	содержатся в Едином государственном реестре недвижимости		определены в результате выполнения комплексных кадастровых работ				
	X	Y	X	Y			
1	2	3	4	5	6	7	8
н95У	—	—	391 980,77	1 328 755,73	Метод спутниковых геодезических измерений (определений)	$\sqrt{(m0^2 + m1^2)} = \sqrt{(0,07^2 + 0,07^2)} = 0,10$	—
н96У	—	—	391 985,72	1 328 747,22			
н97У	—	—	391 988,49	1 328 748,83			
н98У	—	—	391 987,75	1 328 750,06			
н82У	—	—	391 988,06	1 328 750,25			
н817У	—	—	391 983,83	1 328 757,51			
н95У	—	—	391 980,77	1 328 755,73			

2. Сведения о частях границ уточняемого земельного участка с кадастровым номером 31:16:0222032:9 :

Обозначение части границ		Горизонтальное проложение (S), м	Описание прохождения части границ	Сведения о согласовании местоположения границ (согласовано/спорное)
от т.	до т.			
1	2	3	4	5
н95У	н96У	9,84	—	согласовано
н96У	н97У	3,20		
н97У	н98У	1,44		
н98У	н82У	0,36		
н82У	н817У	8,40		
н817У	н95У	3,54		

3. Сведения о характеристиках уточняемого земельного участка с кадастровым номером <u>31:16:0222032:9</u> :		
№ п/п	Наименование характеристики земельного участка	Значение характеристики
1	2	3
1.	Адрес земельного участка	—
1.1.	Сведения о местоположении земельного участка (при отсутствии адреса) в структурированном в соответствии с федеральной информационной адресной системой виде	Российская Федерация, Белгородская область, Белгород г, Губкина ул
1.2.	Дополнительные сведения о местоположении земельного участка	—
2.	Площадь земельного участка ± величина погрешности определения (вычисления) площади ($P \pm \Delta P$), м ²	34 ± 2,00
3.	Формула, примененная для вычисления предельной погрешности определения площади земельного участка, с подставленными значениями и итоговые (вычисленные) значения	$3,5 * M_t * \sqrt{P} = 3,5 * 0,10 * \sqrt{(34,00)} = 2$
4.	Площадь земельного участка согласно сведениям Единого государственного реестра недвижимости ($P_{\text{кад}}$), м ²	32,00
5.	Оценка расхождения P и $P_{\text{кад}}$ ($P - P_{\text{кад}}$), м ²	2
6.	Предельный минимальный и максимальный размеры земельного участка ($P_{\text{мин}}$ и $P_{\text{макс}}$), м ²	$P_{\text{мин}} = \text{—}$ $P_{\text{макс}} = \text{—}$
7.	Вид (виды) разрешенного использования	Под гаражом
7.1.	Дополнительные сведения об использовании земельного участка	—
8.	Кадастровый или иной государственный учетный номер (инвентарный) здания, сооружения, объекта незавершенного строительства, расположенного на земельном участке	—
9.	Сведения о земельных участках (землях общего пользования, территории общего пользования), посредством которых обеспечивается доступ	:ЗУ57
10.	Иные сведения	—
4. Пояснения к сведениям об уточняемом земельном участке с кадастровым номером <u>31:16:0222032:9</u> :		
1.	—	—

Сведения об образуемых земельных участках

1. Сведения о характерных точках границ образуемого земельного участка _____ :ЗУ1 _____ :
 обозначение земельного участка

Система координат _____ МСК-31, зона 1 _____ Зона № _____ 1 _____

Обозначение характерных точек границ	Координаты, м		Метод определения координат	Формулы, примененные для расчета средней квадратической погрешности определения координат характерных точек границ (Mt), с подставленными в такие формулы значениями и итоговые (вычисленные) значения Mt, м	Описание закрепления точки
	X	Y			
1	2	3	4	5	6
н99У	392 145,38	1 328 800,37	Метод спутниковых геодезических измерений (определений)	$\sqrt{(m0^2 + m1^2)} = \sqrt{(0,07^2 + 0,07^2)} = 0,10$	—
н100У	392 145,44	1 328 800,31			
н101У	392 148,29	1 328 796,81			
н102У	392 155,04	1 328 802,81			
н103У	392 152,11	1 328 806,16			
н99У	392 145,38	1 328 800,37			

2. Сведения о частях границ образуемого земельного участка _____ :ЗУ1 _____ :
 обозначение земельного участка

Обозначение части границ		Горизонтальное проложение (S), м	Описание прохождения части границ	Сведения о согласовании местоположения границ (согласовано/спорное)
от т.	до т.			
1	2	3	4	5
н99У	н100У	0,08	—	согласовано
н100У	н101У	4,51		
н101У	н102У	9,03		
н102У	н103У	4,45		
н103У	н99У	8,88		

3. Сведения о характеристиках образуемого земельного участка _____ :ЗУ1 _____ : _____ обозначение земельного участка		
№ п/п	Наименование характеристики земельного участка	Значение характеристики
1	2	3
1.	Адрес земельного участка	—
1.1.	Сведения о местоположении земельного участка (при отсутствии адреса) в структурированном в соответствии с федеральной информационной адресной системой виде	Российская Федерация, Белгородская область, Белгород г, Губкина ул
1.2.	Дополнительные сведения о местоположении земельного участка	(ГСК №57)
2.	Категория земель	Земли населенных пунктов
3.	Вид (виды) разрешенного использования	Размещение гаражей для собственных нужд
3.1.	Дополнительные сведения об использовании земельного участка	—
4.	Реестровый номер границ территориальной зоны или в случае отсутствия такого реестрового номера ее индивидуальное обозначение (вид, тип, номер, индекс)	—
5.	Площадь земельного участка ± величина погрешности определения (вычисления) площади ($P \pm \Delta P$), м ²	40 ± 2,00
6.	Формула, примененная для вычисления предельной погрешности определения площади земельного участка, с подставленными значениями и итоговые (вычисленные) значения	$3,5 * M_t * \sqrt{P} = 3,5 * 0,10 * \sqrt{(40,00)} = 2$
7.	Предельный минимальный и максимальный размеры земельного участка ($R_{\text{мин}}$ и $R_{\text{макс}}$), м ²	$R_{\text{мин}} = \text{—}$ $R_{\text{макс}} = \text{—}$
8.	Кадастровый или иной государственный учетный номер (инвентарный) объекта недвижимости, расположенного на образуемом земельном участке	—
9.	Кадастровые номера исходных земельных участков	Земли, находящиеся в государственной или муниципальной собственности
9.1.	Кадастровый номер входящего в состав земельного участка, представляющего собой единое землепользование (номер контура многоконтурного земельного участка), преобразование которого осуществляется	—
9.2.	Кадастровые номера земельных участков, исключаемых из состава измененного (исходного) земельного участка, представляющего собой единое землепользование	—

1	2	3
9.3.	Кадастровый или иной государственный учетный номер (инвентарный) объекта недвижимости, расположенного на измененном земельном участке	—
10.	Условный номер земельного участка	—
11.	Учетный номер проекта межевания территории	—
12.	Дополнительные сведения об образовании земельного участка	—
13.	Сведения о земельных участках (землях общего пользования, территории общего пользования), посредством которых обеспечивается доступ	:ЗУ57
14.	Иные сведения	—

4. Пояснения к сведениям об образуемом земельном участке _____ :
 _____ :ЗУ1 _____ :
 _____ обозначение земельного участка

1. _____

1. Сведения о характерных точках границ образуемого земельного участка _____ :
 _____ обозначение земельного участка

Система координат _____ МСК-31, зона 1 _____ Зона № _____ 1 _____

Обозначение характерных точек границ	Координаты, м		Метод определения координат	Формулы, примененные для расчета средней квадратической погрешности определения координат характерных точек границ (Mt), с подставленными в такие формулы значениями и итоговые (вычисленные) значения Mt, м	Описание закрепления точки
	X	Y			
1	2	3	4	5	6
н20У	392 136,57	1 328 784,51	Метод спутниковых геодезических измерений (определений)	$\sqrt{(m_0^2 + m_1^2)} = \sqrt{(0,07^2 + 0,07^2)} = 0,10$	—
н246У	392 139,95	1 328 787,28			
н22У	392 135,93	1 328 792,17			
н23У	392 132,58	1 328 789,37			
н20У	392 136,57	1 328 784,51			

2. Сведения о частях границ образуемого земельного участка _____ :ЗУ2 _____ : обозначение земельного участка				
Обозначение части границ		Горизонтальное проложение (S), м	Описание прохождения части границ	Сведения о согласовании местоположения границ (согласовано/спорное)
от т.	до т.			
1	2	3	4	5
н20У	н246У	4,37	—	согласовано
н246У	н22У	6,33		
н22У	н23У	4,37		
н23У	н20У	6,29		

3. Сведения о характеристиках образуемого земельного участка _____ :ЗУ2 _____ : обозначение земельного участка		
№ п/п	Наименование характеристики земельного участка	Значение характеристики
1	2	3
1.	Адрес земельного участка	—
1.1.	Сведения о местоположении земельного участка (при отсутствии адреса) в структурированном в соответствии с федеральной информационной адресной системой виде	Российская Федерация, Белгородская область, Белгород г, Губкина ул
1.2.	Дополнительные сведения о местоположении земельного участка	(ГСК №57)
2.	Категория земель	Земли населенных пунктов
3.	Вид (виды) разрешенного использования	Размещение гаражей для собственных нужд
3.1.	Дополнительные сведения об использовании земельного участка	—
4.	Реестровый номер границ территориальной зоны или в случае отсутствия такого реестрового номера ее индивидуальное обозначение (вид, тип, номер, индекс)	—
5.	Площадь земельного участка ± величина погрешности определения (вычисления) площади ($P \pm \Delta P$), м ²	28 ± 2,00
6.	Формула, примененная для вычисления предельной погрешности определения площади земельного участка, с подставленными значениями и итоговые (вычисленные) значения	$3,5 * M_t * \sqrt{P} = 3,5 * 0,10 * \sqrt{(28,00)} = 2$
7.	Предельный минимальный и максимальный размеры земельного участка (Рмин) и (Рмакс), м ²	Рмин = — Рмакс = —

1	2	3
8.	Кадастровый или иной государственный учетный номер (инвентарный) объекта недвижимости, расположенного на образуемом земельном участке	—
9.	Кадастровые номера исходных земельных участков	Земли, находящиеся в государственной или муниципальной собственности
9.1.	Кадастровый номер входящего в состав земельного участка, представляющего собой единое землепользование (номер контура многоконтурного земельного участка), преобразование которого осуществляется	—
9.2.	Кадастровые номера земельных участков, исключаемых из состава измененного (исходного) земельного участка, представляющего собой единое землепользование	—
9.3.	Кадастровый или иной государственный учетный номер (инвентарный) объекта недвижимости, расположенного на измененном земельном участке	—
10.	Условный номер земельного участка	—
11.	Учетный номер проекта межевания территории	—
12.	Дополнительные сведения об образовании земельного участка	—
13.	Сведения о земельных участках (землях общего пользования, территории общего пользования), посредством которых обеспечивается доступ	:ЗУ57
14.	Иные сведения	—

4. Пояснения к сведениям об образуемом земельном участке :ЗУ2 :
 обозначение земельного участка

1. —

1. Сведения о характерных точках границ образуемого земельного участка :ЗУ3 :
 обозначение земельного участка

Система координат МСК-31, зона 1 Зона № 1

Обозначение характерных точек границ	Координаты, м		Метод определения координат	Формулы, примененные для расчета средней квадратической погрешности определения координат характерных точек границ (Mt), с подставленными в такие формулы значениями и итоговые (вычисленные) значения Mt, м	Описание закрепления точки
	X	Y			

1	2	3	4	5	6
н14У	392 144,14	1 328 778,08	Метод спутниковых геодезических измерений (определений)	$\sqrt{(m0^2 + m1^2)} = \sqrt{(0,07^2 + 0,07^2)} = 0,10$	—
н15У	392 140,99	1 328 782,31			
н16У	392 136,11	1 328 778,31			
н17У	392 136,00	1 328 778,11			
н18У	392 138,94	1 328 774,06			
н19У	392 143,63	1 328 777,69			
н14У	392 144,14	1 328 778,08			

2. Сведения о частях границ образуемого земельного участка _____ :ЗУЗ _____ :
 обозначение земельного участка

Обозначение части границ		Горизонтальное проложение (S), м	Описание прохождения части границ	Сведения о согласовании местоположения границ (согласовано/спорное)
от т.	до т.			
1	2	3	4	5
н14У	н15У	5,27	—	согласовано
н15У	н16У	6,31		
н16У	н17У	0,23		
н17У	н18У	5,00		
н18У	н19У	5,93		
н19У	н14У	0,64		

3. Сведения о характеристиках образуемого земельного участка _____ :ЗУЗ _____ :
 обозначение земельного участка

№ п/п	Наименование характеристики земельного участка	Значение характеристики
1	2	3
1.	Адрес земельного участка	—
1.1.	Сведения о местоположении земельного участка (при отсутствии адреса) в структурированном в соответствии с федеральной информационной адресной системой виде	Российская Федерация, Белгородская область, Белгород г, Губкина ул
1.2.	Дополнительные сведения о местоположении земельного участка	(ГСК №57)

1	2	3
2.	Категория земель	Земли населенных пунктов
3.	Вид (виды) разрешенного использования	Размещение гаражей для собственных нужд
3.1.	Дополнительные сведения об использовании земельного участка	—
4.	Реестровый номер границ территориальной зоны или в случае отсутствия такого реестрового номера ее индивидуальное обозначение (вид, тип, номер, индекс)	—
5.	Площадь земельного участка ± величина погрешности определения (вычисления) площади ($P \pm \Delta P$), м ²	34 ± 2,00
6.	Формула, примененная для вычисления предельной погрешности определения площади земельного участка, с подставленными значениями и итоговые (вычисленные) значения	$3,5 * M_t * \sqrt{P} = 3,5 * 0,10 * \sqrt{(34,00)} = 2$
7.	Предельный минимальный и максимальный размеры земельного участка ($R_{\text{мин}}$ и $R_{\text{макс}}$), м ²	$R_{\text{мин}} = \text{—}$ $R_{\text{макс}} = \text{—}$
8.	Кадастровый или иной государственный учетный номер (инвентарный) объекта недвижимости, расположенного на образуемом земельном участке	—
9.	Кадастровые номера исходных земельных участков	Земли, находящиеся в государственной или муниципальной собственности
9.1.	Кадастровый номер входящего в состав земельного участка, представляющего собой единое землепользование (номер контура многоконтурного земельного участка), преобразование которого осуществляется	—
9.2.	Кадастровые номера земельных участков, исключаемых из состава измененного (исходного) земельного участка, представляющего собой единое землепользование	—
9.3.	Кадастровый или иной государственный учетный номер (инвентарный) объекта недвижимости, расположенного на измененном земельном участке	—
10.	Условный номер земельного участка	—
11.	Учетный номер проекта межевания территории	—
12.	Дополнительные сведения об образовании земельного участка	—

1	2	3
13.	Сведения о земельных участках (землях общего пользования, территории общего пользования), посредством которых обеспечивается доступ	:ЗУ57
14.	Иные сведения	—

4. Пояснения к сведениям об образуемом земельном участке :ЗУ3 :
 обозначение земельного участка

1. —

1. Сведения о характерных точках границ образуемого земельного участка :ЗУ4 :
 обозначение земельного участка

Система координат МСК-31, зона 1 Зона № 1

Обозначение характерных точек границ	Координаты, м		Метод определения координат	Формулы, примененные для расчета средней квадратической погрешности определения координат характерных точек границ (Mt), с подставленными в такие формулы значениями и итоговые (вычисленные) значения Mt, м	Описание закрепления точки
	X	Y			
1	2	3	4	5	6
н10У	392 143,92	1 328 765,55	Метод спутниковых геодезических измерений (определений)	$\sqrt{(m0^2 + m1^2)} = \sqrt{(0,07^2 + 0,07^2)} = 0,10$	—
н11У	392 149,04	1 328 769,16			
н12У	392 146,54	1 328 773,33			
н13У	392 141,34	1 328 769,66			
н10У	392 143,92	1 328 765,55			

2. Сведения о частях границ образуемого земельного участка :ЗУ4 :
 обозначение земельного участка

Обозначение части границ		Горизонтальное проложение (S), м	Описание прохождения части границ	Сведения о согласовании местоположения границ (согласовано/спорное)
от т.	до т.			
1	2	3	4	5
н10У	н11У	6,26	—	согласовано
н11У	н12У	4,86		

1	2	3	4	5
н12У	н13У	6,36	—	согласовано
н13У	н10У	4,85		

3. Сведения о характеристиках образуемого земельного участка _____ :ЗУ4 _____ :
 обозначение земельного участка

№ п/п	Наименование характеристики земельного участка	Значение характеристики
1	2	3
1.	Адрес земельного участка	—
1.1.	Сведения о местоположении земельного участка (при отсутствии адреса) в структурированном в соответствии с федеральной информационной адресной системой виде	Российская Федерация, Белгородская область, Белгород г, Губкина ул
1.2.	Дополнительные сведения о местоположении земельного участка	(ГСК №57)
2.	Категория земель	Земли населенных пунктов
3.	Вид (виды) разрешенного использования	Размещение гаражей для собственных нужд
3.1.	Дополнительные сведения об использовании земельного участка	—
4.	Реестровый номер границ территориальной зоны или в случае отсутствия такого реестрового номера ее индивидуальное обозначение (вид, тип, номер, индекс)	—
5.	Площадь земельного участка ± величина погрешности определения (вычисления) площади ($P \pm \Delta P$), м ²	31 ± 2,00
6.	Формула, примененная для вычисления предельной погрешности определения площади земельного участка, с подставленными значениями и итоговые (вычисленные) значения	$3,5 * M_t * \sqrt{P} = 3,5 * 0,10 * \sqrt{(31,00)} = 2$
7.	Предельный минимальный и максимальный размеры земельного участка ($P_{\text{мин}}$ и $P_{\text{макс}}$), м ²	$P_{\text{мин}} = \text{—}$ $P_{\text{макс}} = \text{—}$
8.	Кадастровый или иной государственный учетный номер (инвентарный) объекта недвижимости, расположенного на образуемом земельном участке	—
9.	Кадастровые номера исходных земельных участков	Земли, находящиеся в государственной или муниципальной собственности
9.1.	Кадастровый номер входящего в состав земельного участка, представляющего собой единое землепользование (номер контура многоконтурного земельного участка), преобразование которого осуществляется	—

1	2	3
9.2.	Кадастровые номера земельных участков, исключаемых из состава измененного (исходного) земельного участка, представляющего собой единое землепользование	—
9.3.	Кадастровый или иной государственный учетный номер (инвентарный) объекта недвижимости, расположенного на измененном земельном участке	—
10.	Условный номер земельного участка	—
11.	Учетный номер проекта межевания территории	—
12.	Дополнительные сведения об образовании земельного участка	—
13.	Сведения о земельных участках (землях общего пользования, территории общего пользования), посредством которых обеспечивается доступ	:ЗУ57
14.	Иные сведения	—

4. Пояснения к сведениям об образуемом земельном участке _____ :ЗУ4 _____ :
 обозначение земельного участка

1. _____

1. Сведения о характерных точках границ образуемого земельного участка _____ :ЗУ5 _____ :
 обозначение земельного участка

Система координат _____ МСК-31, зона 1 _____ Зона № _____ 1 _____

Обозначение характерных точек границ	Координаты, м		Метод определения координат	Формулы, примененные для расчета средней квадратической погрешности определения координат характерных точек границ (Mt), с подставленными в такие формулы значениями и итоговые (вычисленные) значения Mt, м	Описание закрепления точки
	X	Y			
1	2	3	4	5	6
н105У	392 151,62	1 328 765,80	Метод спутниковых геодезических измерений (определений)	$\sqrt{(m0^2 + m1^2)} = \sqrt{(0,07^2 + 0,07^2)} = 0,10$	—
н106У	392 146,35	1 328 762,03			
н107У	392 149,18	1 328 757,87			
н108У	392 154,55	1 328 761,56			

1	2	3	4	5	6
н105У	392 151,62	1 328 765,80	Метод спутниковых геодезических измерений (определений)	$\sqrt{(m_0^2 + m_1^2)} = \sqrt{(0,07^2 + 0,07^2)} = 0,10$	—

2. Сведения о частях границ образуемого земельного участка _____ :ЗУ5 _____ :
 обозначение земельного участка

Обозначение части границ		Горизонтальное проложение (S), м	Описание прохождения части границ	Сведения о согласовании местоположения границ (согласовано/спорное)
от т.	до т.			
1	2	3	4	5
н105У	н106У	6,48	—	согласовано
н106У	н107У	5,03		
н107У	н108У	6,52		
н108У	н105У	5,15		

3. Сведения о характеристиках образуемого земельного участка _____ :ЗУ5 _____ :
 обозначение земельного участка

№ п/п	Наименование характеристики земельного участка	Значение характеристики
1	2	3
1.	Адрес земельного участка	—
1.1.	Сведения о местоположении земельного участка (при отсутствии адреса) в структурированном в соответствии с федеральной информационной адресной системой виде	Российская Федерация, Белгородская область, Белгород г, Губкина ул
1.2.	Дополнительные сведения о местоположении земельного участка	(ГСК №57)
2.	Категория земель	Земли населенных пунктов
3.	Вид (виды) разрешенного использования	Размещение гаражей для собственных нужд
3.1.	Дополнительные сведения об использовании земельного участка	—
4.	Реестровый номер границ территориальной зоны или в случае отсутствия такого реестрового номера ее индивидуальное обозначение (вид, тип, номер, индекс)	—
5.	Площадь земельного участка ± величина погрешности определения (вычисления) площади ($P \pm \Delta P$), м ²	33 ± 2,00
6.	Формула, примененная для вычисления предельной погрешности определения площади земельного участка, с подставленными значениями и итоговые (вычисленные) значения	$3,5 * M_t * \sqrt{P} = 3,5 * 0,10 * \sqrt{(33,00)} = 2$

1	2	3
7.	Предельный минимальный и максимальный размеры земельного участка (Рмин) и (Рмакс), м ²	Рмин = — Рмакс = —
8.	Кадастровый или иной государственный учетный номер (инвентарный) объекта недвижимости, расположенного на образуемом земельном участке	—
9.	Кадастровые номера исходных земельных участков	Земли, находящиеся в государственной или муниципальной собственности
9.1.	Кадастровый номер входящего в состав земельного участка, представляющего собой единое землепользование (номер контура многоконтурного земельного участка), преобразование которого осуществляется	—
9.2.	Кадастровые номера земельных участков, исключаемых из состава измененного (исходного) земельного участка, представляющего собой единое землепользование	—
9.3.	Кадастровый или иной государственный учетный номер (инвентарный) объекта недвижимости, расположенного на измененном земельном участке	—
10.	Условный номер земельного участка	—
11.	Учетный номер проекта межевания территории	—
12.	Дополнительные сведения об образовании земельного участка	—
13.	Сведения о земельных участках (землях общего пользования, территории общего пользования), посредством которых обеспечивается доступ	:ЗУ57
14.	Иные сведения	—
4. Пояснения к сведениям об образуемом земельном участке		:ЗУ5 : обозначение земельного участка
1.		—

1. Сведения о характерных точках границ образуемого земельного участка _____ :ЗУ6 _____ :
 обозначение земельного участка

Система координат _____ МСК-31, зона 1 _____ Зона № _____ 1 _____

Обозначение характерных точек границ	Координаты, м		Метод определения координат	Формулы, примененные для расчета средней квадратической погрешности определения координат характерных точек границ (Mt), с подставленными в такие формулы значениями и итоговые (вычисленные) значения Mt, м	Описание закрепления точки
	X	Y			
1	2	3	4	5	6
н109У	392 140,18	1 328 747,45	Метод спутниковых геодезических измерений (определений)	$\sqrt{(m_0^2 + m_1^2)} = \sqrt{(0,07^2 + 0,07^2)} = 0,10$	—
н114У	392 141,31	1 328 748,18			
н110У	392 144,11	1 328 749,98			
н111У	392 145,24	1 328 750,71			
н112У	392 148,02	1 328 746,39			
н113У	392 142,95	1 328 743,14			
н109У	392 140,18	1 328 747,45			

2. Сведения о частях границ образуемого земельного участка _____ :ЗУ6 _____ :
 обозначение земельного участка

Обозначение части границ		Горизонтальное проложение (S), м	Описание прохождения части границ	Сведения о согласовании местоположения границ (согласовано/спорное)
от т.	до т.			
1	2	3	4	5
н109У	н114У	1,35	—	согласовано
н114У	н110У	3,33		
н110У	н111У	1,35		
н111У	н112У	5,14		
н112У	н113У	6,02		
н113У	н109У	5,12		

3. Сведения о характеристиках образуемого земельного участка _____ :ЗУ6 _____ :		
обозначение земельного участка		
№ п/п	Наименование характеристики земельного участка	Значение характеристики
1	2	3
1.	Адрес земельного участка	—
1.1.	Сведения о местоположении земельного участка (при отсутствии адреса) в структурированном в соответствии с федеральной информационной адресной системой виде	Российская Федерация, Белгородская область, Белгород г, Губкина ул
1.2.	Дополнительные сведения о местоположении земельного участка	(ГСК №57)
2.	Категория земель	Земли населенных пунктов
3.	Вид (виды) разрешенного использования	Размещение гаражей для собственных нужд
3.1.	Дополнительные сведения об использовании земельного участка	—
4.	Реестровый номер границ территориальной зоны или в случае отсутствия такого реестрового номера ее индивидуальное обозначение (вид, тип, номер, индекс)	—
5.	Площадь земельного участка ± величина погрешности определения (вычисления) площади ($P \pm \Delta P$), м ²	31 ± 2,00
6.	Формула, примененная для вычисления предельной погрешности определения площади земельного участка, с подставленными значениями и итоговые (вычисленные) значения	$3,5 * M_t * \sqrt{P} = 3,5 * 0,10 * \sqrt{(31,00)} = 2$
7.	Предельный минимальный и максимальный размеры земельного участка ($R_{\text{мин}}$ и $R_{\text{макс}}$), м ²	$R_{\text{мин}} = \text{—}$ $R_{\text{макс}} = \text{—}$
8.	Кадастровый или иной государственный учетный номер (инвентарный) объекта недвижимости, расположенного на образуемом земельном участке	—
9.	Кадастровые номера исходных земельных участков	Земли, находящиеся в государственной или муниципальной собственности
9.1.	Кадастровый номер входящего в состав земельного участка, представляющего собой единое землепользование (номер контура многоконтурного земельного участка), преобразование которого осуществляется	—
9.2.	Кадастровые номера земельных участков, исключаемых из состава измененного (исходного) земельного участка, представляющего собой единое землепользование	—

1	2	3
9.3.	Кадастровый или иной государственный учетный номер (инвентарный) объекта недвижимости, расположенного на измененном земельном участке	—
10.	Условный номер земельного участка	—
11.	Учетный номер проекта межевания территории	—
12.	Дополнительные сведения об образовании земельного участка	—
13.	Сведения о земельных участках (землях общего пользования, территории общего пользования), посредством которых обеспечивается доступ	:ЗУ57
14.	Иные сведения	—

4. Пояснения к сведениям об образуемом земельном участке _____ :
 _____ :
 обозначение земельного участка

1. _____

1. Сведения о характерных точках границ образуемого земельного участка _____ :
 _____ :
 обозначение земельного участка

Система координат _____ МСК-31, зона 1 _____ Зона № _____ 1 _____

Обозначение характерных точек границ	Координаты, м		Метод определения координат	Формулы, примененные для расчета средней квадратической погрешности определения координат характерных точек границ (Mt), с подставленными в такие формулы значениями и итоговые (вычисленные) значения Mt, м	Описание закрепления точки
	X	Y			
1	2	3	4	5	6
н1У	392 136,25	1 328 750,64	Метод спутниковых геодезических измерений (определений)	$\sqrt{(m0^2 + m1^2)} = \sqrt{(0,07^2 + 0,07^2)} = 0,10$	—
н2У	392 141,33	1 328 754,25			
н110У	392 144,11	1 328 749,98			
н114У	392 141,31	1 328 748,18			
н109У	392 140,18	1 328 747,45			

1	2	3	4	5	6
н115У	392 139,05	1 328 746,73	Метод спутниковых геодезических измерений (определений)	$\sqrt{(m_0^2 + m_1^2)} = \sqrt{(0,07^2 + 0,07^2)} = 0,10$	—
н1У	392 136,25	1 328 750,64			

2. Сведения о частях границ образуемого земельного участка :ЗУ7 :
 обозначение земельного участка

Обозначение части границ		Горизонтальное проложение (S), м	Описание прохождения части границ	Сведения о согласовании местоположения границ (согласовано/спорное)
от т.	до т.			
1	2	3	4	5
н1У	н2У	6,23	—	согласовано
н2У	н110У	5,10		
н110У	н114У	3,33		
н114У	н109У	1,35		
н109У	н115У	1,34		
н115У	н1У	4,81		

3. Сведения о характеристиках образуемого земельного участка :ЗУ7 :
 обозначение земельного участка

№ п/п	Наименование характеристики земельного участка	Значение характеристики
1	2	3
1.	Адрес земельного участка	—
1.1.	Сведения о местоположении земельного участка (при отсутствии адреса) в структурированном в соответствии с федеральной информационной адресной системой виде	Российская Федерация, Белгородская область, Белгород г, Губкина ул
1.2.	Дополнительные сведения о местоположении земельного участка	(ГСК №57)
2.	Категория земель	Земли населенных пунктов
3.	Вид (виды) разрешенного использования	Размещение гаражей для собственных нужд
3.1.	Дополнительные сведения об использовании земельного участка	—
4.	Реестровый номер границ территориальной зоны или в случае отсутствия такого реестрового номера ее индивидуальное обозначение (вид, тип, номер, индекс)	—
5.	Площадь земельного участка ± величина погрешности определения (вычисления) площади ($P \pm \Delta P$), м ²	30 ± 2,00

1	2	3
6.	Формула, примененная для вычисления предельной погрешности определения площади земельного участка, с подставленными значениями и итоговые (вычисленные) значения	$3,5 * M_t * \sqrt{P} = 3,5 * 0,10 * \sqrt{(30,00)} = 2$
7.	Предельный минимальный и максимальный размеры земельного участка (Рмин) и (Рмакс), м ²	Рмин = — Рмакс = —
8.	Кадастровый или иной государственный учетный номер (инвентарный) объекта недвижимости, расположенного на образуемом земельном участке	—
9.	Кадастровые номера исходных земельных участков	Земли, находящиеся в государственной или муниципальной собственности
9.1.	Кадастровый номер входящего в состав земельного участка, представляющего собой единое землепользование (номер контура многоконтурного земельного участка), преобразование которого осуществляется	—
9.2.	Кадастровые номера земельных участков, исключаемых из состава измененного (исходного) земельного участка, представляющего собой единое землепользование	—
9.3.	Кадастровый или иной государственный учетный номер (инвентарный) объекта недвижимости, расположенного на измененном земельном участке	—
10.	Условный номер земельного участка	—
11.	Учетный номер проекта межевания территории	—
12.	Дополнительные сведения об образовании земельного участка	—
13.	Сведения о земельных участках (землях общего пользования, территории общего пользования), посредством которых обеспечивается доступ	:ЗУ57
14.	Иные сведения	—
4. Пояснения к сведениям об образуемом земельном участке		:ЗУ7 : _____ : обозначение земельного участка
1.		—

1. Сведения о характерных точках границ образуемого земельного участка _____ :ЗУ8 _____ :
 обозначение земельного участка

Система координат _____ МСК-31, зона 1 _____ Зона № _____ 1 _____

Обозначение характерных точек границ	Координаты, м		Метод определения координат	Формулы, примененные для расчета средней квадратической погрешности определения координат характерных точек границ (Mt), с подставленными в такие формулы значениями и итоговые (вычисленные) значения Mt, м	Описание закрепления точки
	X	Y			
1	2	3	4	5	6
н1У	392 136,25	1 328 750,64	Метод спутниковых геодезических измерений (определений)	$\sqrt{(m_0^2 + m_1^2)} = \sqrt{(0,07^2 + 0,07^2)} = 0,10$	—
н2У	392 141,33	1 328 754,25			
н3У	392 138,80	1 328 757,86			
н4У	392 133,70	1 328 754,22			
н1У	392 136,25	1 328 750,64			

2. Сведения о частях границ образуемого земельного участка _____ :ЗУ8 _____ :
 обозначение земельного участка

Обозначение части границ		Горизонтальное проложение (S), м	Описание прохождения части границ	Сведения о согласовании местоположения границ (согласовано/спорное)
от т.	до т.			
1	2	3	4	5
н1У	н2У	6,23	—	согласовано
н2У	н3У	4,41		
н3У	н4У	6,27		
н4У	н1У	4,40		

3. Сведения о характеристиках образуемого земельного участка _____ :ЗУ8 _____ :
 обозначение земельного участка

№ п/п	Наименование характеристики земельного участка	Значение характеристики
1	2	3

1	2	3
1.	Адрес земельного участка	—
1.1.	Сведения о местоположении земельного участка (при отсутствии адреса) в структурированном в соответствии с федеральной информационной адресной системой виде	Российская Федерация, Белгородская область, Белгород г, Губкина ул
1.2.	Дополнительные сведения о местоположении земельного участка	(ГСК №57)
2.	Категория земель	Земли населенных пунктов
3.	Вид (виды) разрешенного использования	Размещение гаражей для собственных нужд
3.1.	Дополнительные сведения об использовании земельного участка	—
4.	Реестровый номер границ территориальной зоны или в случае отсутствия такого реестрового номера ее индивидуальное обозначение (вид, тип, номер, индекс)	—
5.	Площадь земельного участка ± величина погрешности определения (вычисления) площади ($P \pm \Delta P$), м ²	$28 \pm 2,00$
6.	Формула, примененная для вычисления предельной погрешности определения площади земельного участка, с подставленными значениями и итоговые (вычисленные) значения	$3,5 * M_t * \sqrt{P} = 3,5 * 0,10 * \sqrt{(28,00)} = 2$
7.	Предельный минимальный и максимальный размеры земельного участка ($R_{\text{мин}}$ и $R_{\text{макс}}$), м ²	$R_{\text{мин}} = \text{—}$ $R_{\text{макс}} = \text{—}$
8.	Кадастровый или иной государственный учетный номер (инвентарный) объекта недвижимости, расположенного на образуемом земельном участке	—
9.	Кадастровые номера исходных земельных участков	Земли, находящиеся в государственной или муниципальной собственности
9.1.	Кадастровый номер входящего в состав земельного участка, представляющего собой единое землепользование (номер контура многоконтурного земельного участка), преобразование которого осуществляется	—
9.2.	Кадастровые номера земельных участков, исключаемых из состава измененного (исходного) земельного участка, представляющего собой единое землепользование	—
9.3.	Кадастровый или иной государственный учетный номер (инвентарный) объекта недвижимости, расположенного на измененном земельном участке	—

1	2	3
10.	Условный номер земельного участка	—
11.	Учетный номер проекта межевания территории	—
12.	Дополнительные сведения об образовании земельного участка	—
13.	Сведения о земельных участках (землях общего пользования, территории общего пользования), посредством которых обеспечивается доступ	:ЗУ57
14.	Иные сведения	—

4. Пояснения к сведениям об образуемом земельном участке _____ :ЗУ8 :
 обозначение земельного участка

1. _____

1. Сведения о характерных точках границ образуемого земельного участка _____ :ЗУ9 :
 обозначение земельного участка

Система координат _____ МСК-31, зона 1 _____ Зона № _____ 1 _____

Обозначение характерных точек границ	Координаты, м		Метод определения координат	Формулы, примененные для расчета средней квадратической погрешности определения координат характерных точек границ (Mt), с подставленными в такие формулы значениями и итоговые (вычисленные) значения Mt, м	Описание закрепления точки
	X	Y			
1	2	3	4	5	6
н5У	392 134,24	1 328 760,38	Метод спутниковых геодезических измерений (определений)	$\sqrt{(m0^2 + m1^2)} = \sqrt{(0,07^2 + 0,07^2)} = 0,10$	—
н6У	392 131,58	1 328 763,86			
н7У	392 122,68	1 328 757,45			
н8У	392 125,17	1 328 753,93			
н9У	392 128,04	1 328 755,97			
н5У	392 134,24	1 328 760,38			

2. Сведения о частях границ образуемого земельного участка _____ :ЗУ9 :
 обозначение земельного участка

Обозначение части границ		Горизонтальное проложение (S), м	Описание прохождения части границ	Сведения о согласовании местоположения границ (согласовано/спорное)
от т.	до т.			
1	2	3	4	5
н5У	н6У	4,38	—	согласовано
н6У	н7У	10,97		
н7У	н8У	4,31		
н8У	н9У	3,52		
н9У	н5У	7,61		

3. Сведения о характеристиках образуемого земельного участка _____ :ЗУ9 :
 обозначение земельного участка

№ п/п	Наименование характеристики земельного участка	Значение характеристики
1	2	3
1.	Адрес земельного участка	—
1.1.	Сведения о местоположении земельного участка (при отсутствии адреса) в структурированном в соответствии с федеральной информационной адресной системой виде	Российская Федерация, Белгородская область, Белгород г, Губкина ул
1.2.	Дополнительные сведения о местоположении земельного участка	(ГСК №57)
2.	Категория земель	Земли населенных пунктов
3.	Вид (виды) разрешенного использования	Размещение гаражей для собственных нужд
3.1.	Дополнительные сведения об использовании земельного участка	—
4.	Реестровый номер границ территориальной зоны или в случае отсутствия такого реестрового номера ее индивидуальное обозначение (вид, тип, номер, индекс)	—
5.	Площадь земельного участка ± величина погрешности определения (вычисления) площади ($P \pm \Delta P$), м ²	48 ± 2,00
6.	Формула, примененная для вычисления предельной погрешности определения площади земельного участка, с подставленными значениями и итоговые (вычисленные) значения	$3,5 * M_t * \sqrt{P} = 3,5 * 0,10 * \sqrt{(48,00)} = 2$
7.	Предельный минимальный и максимальный размеры земельного участка (Рмин) и (Рмакс), м ²	Рмин = — Рмакс = —

1	2	3
8.	Кадастровый или иной государственный учетный номер (инвентарный) объекта недвижимости, расположенного на образуемом земельном участке	—
9.	Кадастровые номера исходных земельных участков	Земли, находящиеся в государственной или муниципальной собственности
9.1.	Кадастровый номер входящего в состав земельного участка, представляющего собой единое землепользование (номер контура многоконтурного земельного участка), преобразование которого осуществляется	—
9.2.	Кадастровые номера земельных участков, исключаемых из состава измененного (исходного) земельного участка, представляющего собой единое землепользование	—
9.3.	Кадастровый или иной государственный учетный номер (инвентарный) объекта недвижимости, расположенного на измененном земельном участке	—
10.	Условный номер земельного участка	—
11.	Учетный номер проекта межевания территории	—
12.	Дополнительные сведения об образовании земельного участка	—
13.	Сведения о земельных участках (землях общего пользования, территории общего пользования), посредством которых обеспечивается доступ	:ЗУ57
14.	Иные сведения	—

4. Пояснения к сведениям об образуемом земельном участке :ЗУ9 :
 обозначение земельного участка

1. —

1. Сведения о характерных точках границ образуемого земельного участка :ЗУ10 :
 обозначение земельного участка

Система координат МСК-31, зона 1 Зона № 1

Обозначение характерных точек границ	Координаты, м		Метод определения координат	Формулы, примененные для расчета средней квадратической погрешности определения координат характерных точек границ (Mt), с подставленными в такие формулы значениями и итоговые (вычисленные) значения Mt, м	Описание закрепления точки
	X	Y			

1	2	3	4	5	6
н620У	392 120,07	1 328 761,18	Метод спутниковых геодезических измерений (определений)	$\sqrt{(m0^2 + m1^2)} = \sqrt{(0,07^2 + 0,07^2)} = 0,10$	—
н117У	392 124,51	1 328 764,20			
н120У	392 129,17	1 328 767,35			
н6У	392 131,58	1 328 763,86			
н7У	392 122,68	1 328 757,45			
н620У	392 120,07	1 328 761,18			

2. Сведения о частях границ образуемого земельного участка _____ :
_____ :
_____ обозначение земельного участка

Обозначение части границ		Горизонтальное проложение (S), м	Описание прохождения части границ	Сведения о согласовании местоположения границ (согласовано/спорное)
от т.	до т.			
1	2	3	4	5
н620У	н117У	5,37	—	согласовано
н117У	н120У	5,62		
н120У	н6У	4,24		
н6У	н7У	10,97		
н7У	н620У	4,55		

3. Сведения о характеристиках образуемого земельного участка _____ :
_____ :
_____ обозначение земельного участка

№ п/п	Наименование характеристики земельного участка	Значение характеристики
1	2	3
1.	Адрес земельного участка	—
1.1.	Сведения о местоположении земельного участка (при отсутствии адреса) в структурированном в соответствии с федеральной информационной адресной системой виде	Российская Федерация, Белгородская область, Белгород г, Губкина ул
1.2.	Дополнительные сведения о местоположении земельного участка	(ГСК №57)
2.	Категория земель	Земли населенных пунктов
3.	Вид (виды) разрешенного использования	Размещение гаражей для собственных нужд

1	2	3
3.1.	Дополнительные сведения об использовании земельного участка	—
4.	Реестровый номер границ территориальной зоны или в случае отсутствия такого реестрового номера ее индивидуальное обозначение (вид, тип, номер, индекс)	—
5.	Площадь земельного участка ± величина погрешности определения (вычисления) площади ($P \pm \Delta P$), м ²	48 ± 2,00
6.	Формула, примененная для вычисления предельной погрешности определения площади земельного участка, с подставленными значениями и итоговые (вычисленные) значения	$3,5 * M_t * \sqrt{P} = 3,5 * 0,10 * \sqrt{(48,00)} = 2$
7.	Предельный минимальный и максимальный размеры земельного участка ($P_{\text{мин}}$ и $P_{\text{макс}}$), м ²	$P_{\text{мин}} = \text{—}$ $P_{\text{макс}} = \text{—}$
8.	Кадастровый или иной государственный учетный номер (инвентарный) объекта недвижимости, расположенного на образуемом земельном участке	—
9.	Кадастровые номера исходных земельных участков	Земли, находящиеся в государственной или муниципальной собственности
9.1.	Кадастровый номер входящего в состав земельного участка, представляющего собой единое землепользование (номер контура многоконтурного земельного участка), преобразование которого осуществляется	—
9.2.	Кадастровые номера земельных участков, исключаемых из состава измененного (исходного) земельного участка, представляющего собой единое землепользование	—
9.3.	Кадастровый или иной государственный учетный номер (инвентарный) объекта недвижимости, расположенного на измененном земельном участке	—
10.	Условный номер земельного участка	—
11.	Учетный номер проекта межевания территории	—
12.	Дополнительные сведения об образовании земельного участка	—
13.	Сведения о земельных участках (землях общего пользования, территории общего пользования), посредством которых обеспечивается доступ	:ЗУ57
14.	Иные сведения	—

4. Пояснения к сведениям об образуемом земельном участке _____:3У10 _____:
 обозначение земельного участка

1. _____

1. Сведения о характерных точках границ образуемого земельного участка _____:3У11 _____:
 обозначение земельного участка

Система координат _____ МСК-31, зона 1 _____ Зона № _____ 1 _____

Обозначение характерных точек границ	Координаты, м		Метод определения координат	Формулы, примененные для расчета средней квадратической погрешности определения координат характерных точек границ (Mt), с подставленными в такие формулы значениями и итоговые (вычисленные) значения Mt, м	Описание закрепления точки
	X	Y			
1	2	3	4	5	6
н130У	392 109,56	1 328 770,69	Метод спутниковых геодезических измерений (определений)	$\sqrt{(m0^2 + m1^2)} = \sqrt{(0,07^2 + 0,07^2)} = 0,10$	—
н131У	392 109,70	1 328 770,79			
н132У	392 114,75	1 328 774,21			
н133У	392 117,88	1 328 776,33			
н134У	392 120,74	1 328 771,93			
н124У	392 119,66	1 328 771,22			
н125У	392 112,23	1 328 766,41			
н130У	392 109,56	1 328 770,69			

2. Сведения о частях границ образуемого земельного участка _____:3У11 _____:
 обозначение земельного участка

Обозначение части границ		Горизонтальное проложение (S), м	Описание прохождения части границ	Сведения о согласовании местоположения границ (согласовано/спорное)
от т.	до т.			
1	2	3	4	5
н130У	н131У	0,17	—	согласовано

1	2	3	4	5
н131У	н132У	6,10	—	согласовано
н132У	н133У	3,78		
н133У	н134У	5,25		
н134У	н124У	1,29		
н124У	н125У	8,85		
н125У	н130У	5,04		

3. Сведения о характеристиках образуемого земельного участка _____ :
 _____ :
 обозначение земельного участка

№ п/п	Наименование характеристики земельного участка	Значение характеристики
1	2	3
1.	Адрес земельного участка	—
1.1.	Сведения о местоположении земельного участка (при отсутствии адреса) в структурированном в соответствии с федеральной информационной адресной системой виде	Российская Федерация, Белгородская область, Белгород г, Губкина ул
1.2.	Дополнительные сведения о местоположении земельного участка	(ГСК №57)
2.	Категория земель	Земли населенных пунктов
3.	Вид (виды) разрешенного использования	Размещение гаражей для собственных нужд
3.1.	Дополнительные сведения об использовании земельного участка	—
4.	Реестровый номер границ территориальной зоны или в случае отсутствия такого реестрового номера ее индивидуальное обозначение (вид, тип, номер, индекс)	—
5.	Площадь земельного участка ± величина погрешности определения (вычисления) площади ($P \pm \Delta P$), м ²	$52 \pm 3,00$
6.	Формула, примененная для вычисления предельной погрешности определения площади земельного участка, с подставленными значениями и итоговые (вычисленные) значения	$3,5 * M_t * \sqrt{P} = 3,5 * 0,10 * \sqrt{(52,00)} = 3$
7.	Предельный минимальный и максимальный размеры земельного участка ($P_{\text{мин}}$ и $P_{\text{макс}}$), м ²	$P_{\text{мин}} = \text{—}$ $P_{\text{макс}} = \text{—}$
8.	Кадастровый или иной государственный учетный номер (инвентарный) объекта недвижимости, расположенного на образуемом земельном участке	—
9.	Кадастровые номера исходных земельных участков	Земли, находящиеся в государственной или муниципальной собственности

1	2	3
9.1.	Кадастровый номер входящего в состав земельного участка, представляющего собой единое землепользование (номер контура многоконтурного земельного участка), преобразование которого осуществляется	—
9.2.	Кадастровые номера земельных участков, исключаемых из состава измененного (исходного) земельного участка, представляющего собой единое землепользование	—
9.3.	Кадастровый или иной государственный учетный номер (инвентарный) объекта недвижимости, расположенного на измененном земельном участке	—
10.	Условный номер земельного участка	—
11.	Учетный номер проекта межевания территории	—
12.	Дополнительные сведения об образовании земельного участка	—
13.	Сведения о земельных участках (землях общего пользования, территории общего пользования), посредством которых обеспечивается доступ	:ЗУ57
14.	Иные сведения	—

4. Пояснения к сведениям об образуемом земельном участке _____ :
 _____ :ЗУ11 _____ :
 обозначение земельного участка

1. _____

1. Сведения о характерных точках границ образуемого земельного участка _____ :
 _____ :ЗУ12 _____ :
 обозначение земельного участка

Система координат _____ МСК-31, зона 1 _____ Зона № _____ 1 _____

Обозначение характерных точек границ	Координаты, м		Метод определения координат	Формулы, примененные для расчета средней квадратической погрешности определения координат характерных точек границ (Mt), с подставленными в такие формулы значениями и итоговые (вычисленные) значения Mt, м	Описание закрепления точки
	X	Y			
1	2	3	4	5	6
н135У	392 106,80	1 328 775,17	Метод спутниковых геодезических измерений (определений)	$\sqrt{(m0^2 + m1^2)} = \sqrt{(0,07^2 + 0,07^2)} = 0,10$	—

1	2	3	4	5	6
н136У	392 111,89	1 328 778,53	Метод спутниковых геодезических измерений (определений)	$\sqrt{(m_0^2 + m_1^2)} = \sqrt{(0,07^2 + 0,07^2)} = 0,10$	—
н132У	392 114,75	1 328 774,21			
н131У	392 109,70	1 328 770,79			
н135У	392 106,80	1 328 775,17			

2. Сведения о частях границ образуемого земельного участка _____ :3У12 _____ :
 обозначение земельного участка

Обозначение части границ		Горизонтальное проложение (S), м	Описание прохождения части границ	Сведения о согласовании местоположения границ (согласовано/спорное)
от т.	до т.			
1	2	3	4	5
н135У	н136У	6,10	—	согласовано
н136У	н132У	5,18		
н132У	н131У	6,10		
н131У	н135У	5,25		

3. Сведения о характеристиках образуемого земельного участка _____ :3У12 _____ :
 обозначение земельного участка

№ п/п	Наименование характеристики земельного участка	Значение характеристики
1	2	3
1.	Адрес земельного участка	—
1.1.	Сведения о местоположении земельного участка (при отсутствии адреса) в структурированном в соответствии с федеральной информационной адресной системой виде	Российская Федерация, Белгородская область, Белгород г, Губкина ул
1.2.	Дополнительные сведения о местоположении земельного участка	(ГСК №57)
2.	Категория земель	Земли населенных пунктов
3.	Вид (виды) разрешенного использования	Размещение гаражей для собственных нужд
3.1.	Дополнительные сведения об использовании земельного участка	—
4.	Реестровый номер границ территориальной зоны или в случае отсутствия такого реестрового номера ее индивидуальное обозначение (вид, тип, номер, индекс)	—

1	2	3
5.	Площадь земельного участка ± величина погрешности определения (вычисления) площади ($P \pm \Delta P$), м ²	$32 \pm 2,00$
6.	Формула, примененная для вычисления предельной погрешности определения площади земельного участка, с подставленными значениями и итоговые (вычисленные) значения	$3,5 * M_t * \sqrt{P} = 3,5 * 0,10 * \sqrt{(32,00)} = 2$
7.	Предельный минимальный и максимальный размеры земельного участка ($R_{\text{мин}}$ и $R_{\text{макс}}$), м ²	$R_{\text{мин}} = \text{—}$ $R_{\text{макс}} = \text{—}$
8.	Кадастровый или иной государственный учетный номер (инвентарный) объекта недвижимости, расположенного на образуемом земельном участке	—
9.	Кадастровые номера исходных земельных участков	Земли, находящиеся в государственной или муниципальной собственности
9.1.	Кадастровый номер входящего в состав земельного участка, представляющего собой единое землепользование (номер контура многоконтурного земельного участка), преобразование которого осуществляется	—
9.2.	Кадастровые номера земельных участков, исключаемых из состава измененного (исходного) земельного участка, представляющего собой единое землепользование	—
9.3.	Кадастровый или иной государственный учетный номер (инвентарный) объекта недвижимости, расположенного на измененном земельном участке	—
10.	Условный номер земельного участка	—
11.	Учетный номер проекта межевания территории	—
12.	Дополнительные сведения об образовании земельного участка	—
13.	Сведения о земельных участках (землях общего пользования, территории общего пользования), посредством которых обеспечивается доступ	:ЗУ57
14.	Иные сведения	—
4. Пояснения к сведениям об образуемом земельном участке		:ЗУ12 : обозначение земельного участка
1.		—

1. Сведения о характерных точках границ образуемого земельного участка _____ :3У13 _____ :
 обозначение земельного участка

Система координат _____ МСК-31, зона 1 _____ Зона № _____ 1 _____

Обозначение характерных точек границ	Координаты, м		Метод определения координат	Формулы, примененные для расчета средней квадратической погрешности определения координат характерных точек границ (Mt), с подставленными в такие формулы значениями и итоговые (вычисленные) значения Mt, м	Описание закрепления точки
	X	Y			
1	2	3	4	5	6
н137У	392 104,57	1 328 778,44	Метод спутниковых геодезических измерений (определений)	$\sqrt{(m_0^2 + m_1^2)} = \sqrt{(0,07^2 + 0,07^2)} = 0,10$	—
н138У	392 109,96	1 328 782,00			
н871У	392 112,05	1 328 778,63			
н136У	392 111,89	1 328 778,53			
н135У	392 106,80	1 328 775,17			
н137У	392 104,57	1 328 778,44			

57

2. Сведения о частях границ образуемого земельного участка _____ :3У13 _____ :
 обозначение земельного участка

Обозначение части границ		Горизонтальное проложение (S), м	Описание прохождения части границ	Сведения о согласовании местоположения границ (согласовано/спорное)
от т.	до т.			
1	2	3	4	5
н137У	н138У	6,46	—	согласовано
н138У	н871У	3,97		
н871У	н136У	0,19		
н136У	н135У	6,10		
н135У	н137У	3,96		

3. Сведения о характеристиках образуемого земельного участка _____ :3У13 _____ :
 обозначение земельного участка

№ п/п	Наименование характеристики земельного участка	Значение характеристики
-------	--	-------------------------

1	2	3
1.	Адрес земельного участка	—
1.1.	Сведения о местоположении земельного участка (при отсутствии адреса) в структурированном в соответствии с федеральной информационной адресной системой виде	Российская Федерация, Белгородская область, Белгород г, Губкина ул
1.2.	Дополнительные сведения о местоположении земельного участка	(ГСК №57)
2.	Категория земель	Земли населенных пунктов
3.	Вид (виды) разрешенного использования	Размещение гаражей для собственных нужд
3.1.	Дополнительные сведения об использовании земельного участка	—
4.	Реестровый номер границ территориальной зоны или в случае отсутствия такого реестрового номера ее индивидуальное обозначение (вид, тип, номер, индекс)	—
5.	Площадь земельного участка ± величина погрешности определения (вычисления) площади ($P \pm \Delta P$), м ²	25 ± 2,00
6.	Формула, примененная для вычисления предельной погрешности определения площади земельного участка, с подставленными значениями и итоговые (вычисленные) значения	$3,5 * M_t * \sqrt{P} = 3,5 * 0,10 * \sqrt{(25,00)} = 2$
7.	Предельный минимальный и максимальный размеры земельного участка ($R_{\text{мин}}$ и $R_{\text{макс}}$), м ²	$R_{\text{мин}} = \text{—}$ $R_{\text{макс}} = \text{—}$
8.	Кадастровый или иной государственный учетный номер (инвентарный) объекта недвижимости, расположенного на образуемом земельном участке	—
9.	Кадастровые номера исходных земельных участков	Земли, находящиеся в государственной или муниципальной собственности
9.1.	Кадастровый номер входящего в состав земельного участка, представляющего собой единое землепользование (номер контура многоконтурного земельного участка), преобразование которого осуществляется	—
9.2.	Кадастровые номера земельных участков, исключаемых из состава измененного (исходного) земельного участка, представляющего собой единое землепользование	—
9.3.	Кадастровый или иной государственный учетный номер (инвентарный) объекта недвижимости, расположенного на измененном земельном участке	—

1	2	3
10.	Условный номер земельного участка	—
11.	Учетный номер проекта межевания территории	—
12.	Дополнительные сведения об образовании земельного участка	—
13.	Сведения о земельных участках (землях общего пользования, территории общего пользования), посредством которых обеспечивается доступ	:ЗУ57
14.	Иные сведения	—

4. Пояснения к сведениям об образуемом земельном участке _____ :ЗУ13 _____ :
 обозначение земельного участка

1. _____

1. Сведения о характерных точках границ образуемого земельного участка _____ :ЗУ14 _____ :
 обозначение земельного участка

Система координат _____ МСК-31, зона 1 _____ Зона № _____ 1 _____

Обозначение характерных точек границ	Координаты, м		Метод определения координат	Формулы, примененные для расчета средней квадратической погрешности определения координат характерных точек границ (Mt), с подставленными в такие формулы значениями и итоговые (вычисленные) значения Mt, м	Описание закрепления точки
	X	Y			
1	2	3	4	5	6
н140У	392 101,80	1 328 782,64	Метод спутниковых геодезических измерений (определений)	$\sqrt{(m_0^2 + m_1^2)} = \sqrt{(0,07^2 + 0,07^2)} = 0,10$	—
н141У	392 107,08	1 328 786,13			
н138У	392 109,96	1 328 782,00			
н137У	392 104,57	1 328 778,44			
н140У	392 101,80	1 328 782,64			

2. Сведения о частях границ образуемого земельного участка _____ :3У14 _____ :
 обозначение земельного участка

Обозначение части границ		Горизонтальное проложение (S), м	Описание прохождения части границ	Сведения о согласовании местоположения границ (согласовано/спорное)
от т.	до т.			
1	2	3	4	5
н140У	н141У	6,33	—	согласовано
н141У	н138У	5,04		
н138У	н137У	6,46		
н137У	н140У	5,03		

3. Сведения о характеристиках образуемого земельного участка _____ :3У14 _____ :
 обозначение земельного участка

№ п/п	Наименование характеристики земельного участка	Значение характеристики
1	2	3
1.	Адрес земельного участка	—
1.1.	Сведения о местоположении земельного участка (при отсутствии адреса) в структурированном в соответствии с федеральной информационной адресной системой виде	Российская Федерация, Белгородская область, Белгород г, Губкина ул
1.2.	Дополнительные сведения о местоположении земельного участка	(ГСК №57)
2.	Категория земель	Земли населенных пунктов
3.	Вид (виды) разрешенного использования	Размещение гаражей для собственных нужд
3.1.	Дополнительные сведения об использовании земельного участка	—
4.	Реестровый номер границ территориальной зоны или в случае отсутствия такого реестрового номера ее индивидуальное обозначение (вид, тип, номер, индекс)	—
5.	Площадь земельного участка ± величина погрешности определения (вычисления) площади ($P \pm \Delta P$), м ²	32 ± 2,00
6.	Формула, примененная для вычисления предельной погрешности определения площади земельного участка, с подставленными значениями и итоговые (вычисленные) значения	$3,5 * M_t * \sqrt{P} = 3,5 * 0,10 * \sqrt{(32,00)} = 2$
7.	Предельный минимальный и максимальный размеры земельного участка (Р _{мин}) и (Р _{макс}), м ²	Р _{мин} = — Р _{макс} = —

1	2	3
8.	Кадастровый или иной государственный учетный номер (инвентарный) объекта недвижимости, расположенного на образуемом земельном участке	—
9.	Кадастровые номера исходных земельных участков	Земли, находящиеся в государственной или муниципальной собственности
9.1.	Кадастровый номер входящего в состав земельного участка, представляющего собой единое землепользование (номер контура многоконтурного земельного участка), преобразование которого осуществляется	—
9.2.	Кадастровые номера земельных участков, исключаемых из состава измененного (исходного) земельного участка, представляющего собой единое землепользование	—
9.3.	Кадастровый или иной государственный учетный номер (инвентарный) объекта недвижимости, расположенного на измененном земельном участке	—
10.	Условный номер земельного участка	—
11.	Учетный номер проекта межевания территории	—
12.	Дополнительные сведения об образовании земельного участка	—
13.	Сведения о земельных участках (землях общего пользования, территории общего пользования), посредством которых обеспечивается доступ	:ЗУ57
14.	Иные сведения	—

4. Пояснения к сведениям об образуемом земельном участке _____ :
 _____ :
 обозначение земельного участка

1. _____

1. Сведения о характерных точках границ образуемого земельного участка _____ :
 _____ :
 обозначение земельного участка

Система координат _____ МСК-31, зона 1 _____ Зона № _____ 1 _____

Обозначение характерных точек границ	Координаты, м		Метод определения координат	Формулы, примененные для расчета средней квадратической погрешности определения координат характерных точек границ (Mt), с подставленными в такие формулы значениями и итоговые (вычисленные) значения Mt, м	Описание закрепления точки
	X	Y			

1	2	3	4	5	6
н142У	392 098,64	1 328 786,17	Метод спутниковых геодезических измерений (определений)	$\sqrt{(m0^2 + m1^2)} = \sqrt{(0,07^2 + 0,07^2)} = 0,10$	—
н143У	392 104,57	1 328 789,93			
н141У	392 107,08	1 328 786,13			
н140У	392 101,80	1 328 782,64			
н144У	392 101,15	1 328 782,21			
н142У	392 098,64	1 328 786,17			

2. Сведения о частях границ образуемого земельного участка _____:3У15 _____ :
 обозначение земельного участка

Обозначение части границ		Горизонтальное проложение (S), м	Описание прохождения части границ	Сведения о согласовании местоположения границ (согласовано/спорное)
от т.	до т.			
1	2	3	4	5
н142У	н143У	7,02	—	согласовано
н143У	н141У	4,55		
н141У	н140У	6,33		
н140У	н144У	0,78		
н144У	н142У	4,69		

3. Сведения о характеристиках образуемого земельного участка _____:3У15 _____ :
 обозначение земельного участка

№ п/п	Наименование характеристики земельного участка	Значение характеристики
1	2	3
1.	Адрес земельного участка	—
1.1.	Сведения о местоположении земельного участка (при отсутствии адреса) в структурированном в соответствии с федеральной информационной адресной системой виде	Российская Федерация, Белгородская область, Белгород г, Губкина ул
1.2.	Дополнительные сведения о местоположении земельного участка	(ГСК №57)
2.	Категория земель	Земли населенных пунктов
3.	Вид (виды) разрешенного использования	Размещение гаражей для собственных нужд

1	2	3
3.1.	Дополнительные сведения об использовании земельного участка	—
4.	Реестровый номер границ территориальной зоны или в случае отсутствия такого реестрового номера ее индивидуальное обозначение (вид, тип, номер, индекс)	—
5.	Площадь земельного участка ± величина погрешности определения (вычисления) площади ($P \pm \Delta P$), м ²	33 ± 2,00
6.	Формула, примененная для вычисления предельной погрешности определения площади земельного участка, с подставленными значениями и итоговые (вычисленные) значения	$3,5 * M_t * \sqrt{P} = 3,5 * 0,10 * \sqrt{(33,00)} = 2$
7.	Предельный минимальный и максимальный размеры земельного участка ($R_{\text{мин}}$ и $R_{\text{макс}}$), м ²	$R_{\text{мин}} = \text{—}$ $R_{\text{макс}} = \text{—}$
8.	Кадастровый или иной государственный учетный номер (инвентарный) объекта недвижимости, расположенного на образуемом земельном участке	—
9.	Кадастровые номера исходных земельных участков	Земли, находящиеся в государственной или муниципальной собственности
9.1.	Кадастровый номер входящего в состав земельного участка, представляющего собой единое землепользование (номер контура многоконтурного земельного участка), преобразование которого осуществляется	—
9.2.	Кадастровые номера земельных участков, исключаемых из состава измененного (исходного) земельного участка, представляющего собой единое землепользование	—
9.3.	Кадастровый или иной государственный учетный номер (инвентарный) объекта недвижимости, расположенного на измененном земельном участке	—
10.	Условный номер земельного участка	—
11.	Учетный номер проекта межевания территории	—
12.	Дополнительные сведения об образовании земельного участка	—
13.	Сведения о земельных участках (землях общего пользования, территории общего пользования), посредством которых обеспечивается доступ	:ЗУ57
14.	Иные сведения	—

4. Пояснения к сведениям об образуемом земельном участке _____ :3У15 _____ :
 обозначение земельного участка

1. _____

1. Сведения о характерных точках границ образуемого земельного участка _____ :3У16 _____ :
 обозначение земельного участка

Система координат _____ МСК-31, зона 1 _____ Зона № _____ 1 _____

Обозначение характерных точек границ	Координаты, м		Метод определения координат	Формулы, примененные для расчета средней квадратической погрешности определения координат характерных точек границ (Mt), с подставленными в такие формулы значениями и итоговые (вычисленные) значения Mt, м	Описание закрепления точки
	X	Y			
1	2	3	4	5	6
н145У	392 094,69	1 328 788,68	Метод спутниковых геодезических измерений (определений)	$\sqrt{(m0^2 + m1^2)} = \sqrt{(0,07^2 + 0,07^2)} = 0,10$	—
н146У	392 102,17	1 328 793,47			
н143У	392 104,57	1 328 789,93			
н142У	392 098,64	1 328 786,17			
н614У	392 097,00	1 328 785,12			
н145У	392 094,69	1 328 788,68			

2. Сведения о частях границ образуемого земельного участка _____ :3У16 _____ :
 обозначение земельного участка

Обозначение части границ		Горизонтальное проложение (S), м	Описание прохождения части границ	Сведения о согласовании местоположения границ (согласовано/спорное)
от т.	до т.			
1	2	3	4	5
н145У	н146У	8,88	—	согласовано
н146У	н143У	4,28		
н143У	н142У	7,02		
н142У	н614У	1,95		
н614У	н145У	4,24		

3. Сведения о характеристиках образуемого земельного участка _____ :ЗУ16 _____ :		
обозначение земельного участка		
№ п/п	Наименование характеристики земельного участка	Значение характеристики
1	2	3
1.	Адрес земельного участка	—
1.1.	Сведения о местоположении земельного участка (при отсутствии адреса) в структурированном в соответствии с федеральной информационной адресной системой виде	Российская Федерация, Белгородская область, Белгород г, Губкина ул
1.2.	Дополнительные сведения о местоположении земельного участка	(ГСК №57)
2.	Категория земель	Земли населенных пунктов
3.	Вид (виды) разрешенного использования	Размещение гаражей для собственных нужд
3.1.	Дополнительные сведения об использовании земельного участка	—
4.	Реестровый номер границ территориальной зоны или в случае отсутствия такого реестрового номера ее индивидуальное обозначение (вид, тип, номер, индекс)	—
5.	Площадь земельного участка ± величина погрешности определения (вычисления) площади ($P \pm \Delta P$), м ²	38 ± 2,00
6.	Формула, примененная для вычисления предельной погрешности определения площади земельного участка, с подставленными значениями и итоговые (вычисленные) значения	$3,5 * M_t * \sqrt{P} = 3,5 * 0,10 * \sqrt{(38,00)} = 2$
7.	Предельный минимальный и максимальный размеры земельного участка ($R_{\text{мин}}$ и $R_{\text{макс}}$), м ²	$R_{\text{мин}} = \text{—}$ $R_{\text{макс}} = \text{—}$
8.	Кадастровый или иной государственный учетный номер (инвентарный) объекта недвижимости, расположенного на образуемом земельном участке	—
9.	Кадастровые номера исходных земельных участков	Земли, находящиеся в государственной или муниципальной собственности
9.1.	Кадастровый номер входящего в состав земельного участка, представляющего собой единое землепользование (номер контура многоконтурного земельного участка), преобразование которого осуществляется	—
9.2.	Кадастровые номера земельных участков, исключаемых из состава измененного (исходного) земельного участка, представляющего собой единое землепользование	—

1	2	3
9.3.	Кадастровый или иной государственный учетный номер (инвентарный) объекта недвижимости, расположенного на измененном земельном участке	—
10.	Условный номер земельного участка	—
11.	Учетный номер проекта межевания территории	—
12.	Дополнительные сведения об образовании земельного участка	—
13.	Сведения о земельных участках (землях общего пользования, территории общего пользования), посредством которых обеспечивается доступ	:ЗУ57
14.	Иные сведения	—

4. Пояснения к сведениям об образуемом земельном участке _____ :
 _____ :ЗУ16
 обозначение земельного участка

1. _____

1. Сведения о характерных точках границ образуемого земельного участка _____ :
 _____ :ЗУ17
 обозначение земельного участка

Система координат _____ МСК-31, зона 1 _____ Зона № _____ 1

Обозначение характерных точек границ	Координаты, м		Метод определения координат	Формулы, примененные для расчета средней квадратической погрешности определения координат характерных точек границ (Mt), с подставленными в такие формулы значениями и итоговые (вычисленные) значения Mt, м	Описание закрепления точки
	X	Y			
1	2	3	4	5	6
н147У	392 090,68	1 328 792,67	Метод спутниковых геодезических измерений (определений)	$\sqrt{(m_0^2 + m_1^2)} = \sqrt{(0,07^2 + 0,07^2)} = 0,10$	—
н148У	392 099,26	1 328 798,04			
н149У	392 099,35	1 328 798,10			
н146У	392 102,17	1 328 793,47			
н145У	392 094,69	1 328 788,68			

1	2	3	4	5	6
н616У	392 093,56	1 328 787,96	Метод спутниковых геодезических измерений (определений)	$\sqrt{(m0^2 + m1^2)} = \sqrt{(0,07^2 + 0,07^2)} = 0,10$	—
н147У	392 090,68	1 328 792,67			

2. Сведения о частях границ образуемого земельного участка :ЗУ17 :
 обозначение земельного участка

Обозначение части границ		Горизонтальное проложение (S), м	Описание прохождения части границ	Сведения о согласовании местоположения границ (согласовано/спорное)
от т.	до т.			
1	2	3	4	5
н147У	н148У	10,12	—	согласовано
н148У	н149У	0,11		
н149У	н146У	5,42		
н146У	н145У	8,88		
н145У	н616У	1,34		
н616У	н147У	5,52		

3. Сведения о характеристиках образуемого земельного участка :ЗУ17 :
 обозначение земельного участка

№ п/п	Наименование характеристики земельного участка	Значение характеристики
1	2	3
1.	Адрес земельного участка	—
1.1.	Сведения о местоположении земельного участка (при отсутствии адреса) в структурированном в соответствии с федеральной информационной адресной системой виде	Российская Федерация, Белгородская область, Белгород г, Губкина ул
1.2.	Дополнительные сведения о местоположении земельного участка	(ГСК №57)
2.	Категория земель	Земли населенных пунктов
3.	Вид (виды) разрешенного использования	Размещение гаражей для собственных нужд
3.1.	Дополнительные сведения об использовании земельного участка	—
4.	Реестровый номер границ территориальной зоны или в случае отсутствия такого реестрового номера ее индивидуальное обозначение (вид, тип, номер, индекс)	—
5.	Площадь земельного участка ± величина погрешности определения (вычисления) площади ($P \pm \Delta P$), м ²	56 ± 3,00

1	2	3
6.	Формула, примененная для вычисления предельной погрешности определения площади земельного участка, с подставленными значениями и итоговые (вычисленные) значения	$3,5 * M_t * \sqrt{P} = 3,5 * 0,10 * \sqrt{(56,00)} = 3$
7.	Предельный минимальный и максимальный размеры земельного участка (Рмин) и (Рмакс), м ²	Рмин = — Рмакс = —
8.	Кадастровый или иной государственный учетный номер (инвентарный) объекта недвижимости, расположенного на образуемом земельном участке	—
9.	Кадастровые номера исходных земельных участков	Земли, находящиеся в государственной или муниципальной собственности
9.1.	Кадастровый номер входящего в состав земельного участка, представляющего собой единое землепользование (номер контура многоконтурного земельного участка), преобразование которого осуществляется	—
9.2.	Кадастровые номера земельных участков, исключаемых из состава измененного (исходного) земельного участка, представляющего собой единое землепользование	—
9.3.	Кадастровый или иной государственный учетный номер (инвентарный) объекта недвижимости, расположенного на измененном земельном участке	—
10.	Условный номер земельного участка	—
11.	Учетный номер проекта межевания территории	—
12.	Дополнительные сведения об образовании земельного участка	—
13.	Сведения о земельных участках (землях общего пользования, территории общего пользования), посредством которых обеспечивается доступ	:ЗУ57
14.	Иные сведения	—
4. Пояснения к сведениям об образуемом земельном участке		:ЗУ17 : обозначение земельного участка
1.		—

1. Сведения о характерных точках границ образуемого земельного участка _____ :ЗУ18 _____ :
 обозначение земельного участка

Система координат _____ МСК-31, зона 1 _____ Зона № _____ 1 _____

Обозначение характерных точек границ	Координаты, м		Метод определения координат	Формулы, примененные для расчета средней квадратической погрешности определения координат характерных точек границ (Mt), с подставленными в такие формулы значениями и итоговые (вычисленные) значения Mt, м	Описание закрепления точки
	X	Y			
1	2	3	4	5	6
н150У	392 088,36	1 328 796,45	Метод спутниковых геодезических измерений (определений)	$\sqrt{(m_0^2 + m_1^2)} = \sqrt{(0,07^2 + 0,07^2)} = 0,10$	—
н151У	392 097,01	1 328 801,63			
н148У	392 099,26	1 328 798,04			
н147У	392 090,68	1 328 792,67			
н150У	392 088,36	1 328 796,45			

2. Сведения о частях границ образуемого земельного участка _____ :ЗУ18 _____ :
 обозначение земельного участка

Обозначение части границ		Горизонтальное проложение (S), м	Описание прохождения части границ	Сведения о согласовании местоположения границ (согласовано/спорное)
от т.	до т.			
1	2	3	4	5
н150У	н151У	10,08	—	согласовано
н151У	н148У	4,24		
н148У	н147У	10,12		
н147У	н150У	4,44		

3. Сведения о характеристиках образуемого земельного участка _____ :ЗУ18 _____ :
 обозначение земельного участка

№ п/п	Наименование характеристики земельного участка	Значение характеристики
1	2	3

1	2	3
1.	Адрес земельного участка	—
1.1.	Сведения о местоположении земельного участка (при отсутствии адреса) в структурированном в соответствии с федеральной информационной адресной системой виде	Российская Федерация, Белгородская область, Белгород г, Губкина ул
1.2.	Дополнительные сведения о местоположении земельного участка	(ГСК №57)
2.	Категория земель	Земли населенных пунктов
3.	Вид (виды) разрешенного использования	Размещение гаражей для собственных нужд
3.1.	Дополнительные сведения об использовании земельного участка	—
4.	Реестровый номер границ территориальной зоны или в случае отсутствия такого реестрового номера ее индивидуальное обозначение (вид, тип, номер, индекс)	—
5.	Площадь земельного участка ± величина погрешности определения (вычисления) площади ($P \pm \Delta P$), м ²	44 ± 2,00
6.	Формула, примененная для вычисления предельной погрешности определения площади земельного участка, с подставленными значениями и итоговые (вычисленные) значения	$3,5 * M_t * \sqrt{P} = 3,5 * 0,10 * \sqrt{(44,00)} = 2$
7.	Предельный минимальный и максимальный размеры земельного участка ($R_{\text{мин}}$ и $R_{\text{макс}}$), м ²	$R_{\text{мин}} = \text{—}$ $R_{\text{макс}} = \text{—}$
8.	Кадастровый или иной государственный учетный номер (инвентарный) объекта недвижимости, расположенного на образуемом земельном участке	—
9.	Кадастровые номера исходных земельных участков	Земли, находящиеся в государственной или муниципальной собственности
9.1.	Кадастровый номер входящего в состав земельного участка, представляющего собой единое землепользование (номер контура многоконтурного земельного участка), преобразование которого осуществляется	—
9.2.	Кадастровые номера земельных участков, исключаемых из состава измененного (исходного) земельного участка, представляющего собой единое землепользование	—
9.3.	Кадастровый или иной государственный учетный номер (инвентарный) объекта недвижимости, расположенного на измененном земельном участке	—

1	2	3
10.	Условный номер земельного участка	—
11.	Учетный номер проекта межевания территории	—
12.	Дополнительные сведения об образовании земельного участка	—
13.	Сведения о земельных участках (землях общего пользования, территории общего пользования), посредством которых обеспечивается доступ	:ЗУ57
14.	Иные сведения	—

4. Пояснения к сведениям об образуемом земельном участке _____ :ЗУ18 :
 обозначение земельного участка

1. _____

1. Сведения о характерных точках границ образуемого земельного участка _____ :ЗУ19 :
 обозначение земельного участка

Система координат _____ МСК-31, зона 1 _____ Зона № _____ 1 _____

Обозначение характерных точек границ	Координаты, м		Метод определения координат	Формулы, примененные для расчета средней квадратической погрешности определения координат характерных точек границ (Mt), с подставленными в такие формулы значениями и итоговые (вычисленные) значения Mt, м	Описание закрепления точки
	X	Y			
1	2	3	4	5	6
н153У	392 085,89	1 328 800,45	Метод спутниковых геодезических измерений (определений)	$\sqrt{(m_0^2 + m_1^2)} = \sqrt{(0,07^2 + 0,07^2)} = 0,10$	—
н154У	392 094,61	1 328 805,72			
н151У	392 097,01	1 328 801,63			
н150У	392 088,36	1 328 796,45			
н153У	392 085,89	1 328 800,45			

2. Сведения о частях границ образуемого земельного участка _____:ЗУ19 _____:
 обозначение земельного участка

Обозначение части границ		Горизонтальное проложение (S), м	Описание прохождения части границ	Сведения о согласовании местоположения границ (согласовано/спорное)
от т.	до т.			
1	2	3	4	5
н153У	н154У	10,19	—	согласовано
н154У	н151У	4,74		
н151У	н150У	10,08		
н150У	н153У	4,70		

3. Сведения о характеристиках образуемого земельного участка _____:ЗУ19 _____:
 обозначение земельного участка

№ п/п	Наименование характеристики земельного участка	Значение характеристики
1	2	3
1.	Адрес земельного участка	—
1.1.	Сведения о местоположении земельного участка (при отсутствии адреса) в структурированном в соответствии с федеральной информационной адресной системой виде	Российская Федерация, Белгородская область, Белгород г, Губкина ул
1.2.	Дополнительные сведения о местоположении земельного участка	(ГСК №57)
2.	Категория земель	Земли населенных пунктов
3.	Вид (виды) разрешенного использования	Размещение гаражей для собственных нужд
3.1.	Дополнительные сведения об использовании земельного участка	—
4.	Реестровый номер границ территориальной зоны или в случае отсутствия такого реестрового номера ее индивидуальное обозначение (вид, тип, номер, индекс)	—
5.	Площадь земельного участка ± величина погрешности определения (вычисления) площади ($P \pm \Delta P$), м ²	48 ± 2,00
6.	Формула, примененная для вычисления предельной погрешности определения площади земельного участка, с подставленными значениями и итоговые (вычисленные) значения	$3,5 * M_t * \sqrt{P} = 3,5 * 0,10 * \sqrt{(48,00)} = 2$
7.	Предельный минимальный и максимальный размеры земельного участка (Р _{мин}) и (Р _{макс}), м ²	Р _{мин} = — Р _{макс} = —

1	2	3
8.	Кадастровый или иной государственный учетный номер (инвентарный) объекта недвижимости, расположенного на образуемом земельном участке	—
9.	Кадастровые номера исходных земельных участков	Земли, находящиеся в государственной или муниципальной собственности
9.1.	Кадастровый номер входящего в состав земельного участка, представляющего собой единое землепользование (номер контура многоконтурного земельного участка), преобразование которого осуществляется	—
9.2.	Кадастровые номера земельных участков, исключаемых из состава измененного (исходного) земельного участка, представляющего собой единое землепользование	—
9.3.	Кадастровый или иной государственный учетный номер (инвентарный) объекта недвижимости, расположенного на измененном земельном участке	—
10.	Условный номер земельного участка	—
11.	Учетный номер проекта межевания территории	—
12.	Дополнительные сведения об образовании земельного участка	—
13.	Сведения о земельных участках (землях общего пользования, территории общего пользования), посредством которых обеспечивается доступ	:ЗУ57
14.	Иные сведения	—

4. Пояснения к сведениям об образуемом земельном участке _____ :
 _____ :
 обозначение земельного участка

1. _____

1. Сведения о характерных точках границ образуемого земельного участка _____ :
 _____ :
 обозначение земельного участка

Система координат _____ МСК-31, зона 1 _____ Зона № _____ 1 _____

Обозначение характерных точек границ	Координаты, м		Метод определения координат	Формулы, примененные для расчета средней квадратической погрешности определения координат характерных точек границ (Mt), с подставленными в такие формулы значениями и итоговые (вычисленные) значения Mt, м	Описание закрепления точки
	X	Y			

1	2	3	4	5	6
н157У	392 083,95	1 328 809,68	Метод спутниковых геодезических измерений (определений)	$\sqrt{(m0^2 + m1^2)} = \sqrt{(0,07^2 + 0,07^2)} = 0,10$	—
н158У	392 087,04	1 328 811,41			
н159У	392 090,22	1 328 813,18			
н160У	392 092,85	1 328 808,78			
н156У	392 092,72	1 328 808,71			
н613У	392 083,95	1 328 803,64			
н172У	392 082,46	1 328 806,10			
н161У	392 085,15	1 328 807,70			
н157У	392 083,95	1 328 809,68			

2. Сведения о частях границ образуемого земельного участка _____ :
 обозначение земельного участка

Обозначение части границ		Горизонтальное проложение (S), м	Описание прохождения части границ	Сведения о согласовании местоположения границ (согласовано/спорное)
от т.	до т.			
1	2	3	4	5
н157У	н158У	3,54	—	согласовано
н158У	н159У	3,64		
н159У	н160У	5,13		
н160У	н156У	0,15		
н156У	н613У	10,13		
н613У	н172У	2,88		
н172У	н161У	3,13		
н161У	н157У	2,32		

3. Сведения о характеристиках образуемого земельного участка _____ :
 обозначение земельного участка

№ п/п	Наименование характеристики земельного участка	Значение характеристики
1	2	3

1	2	3
1.	Адрес земельного участка	—
1.1.	Сведения о местоположении земельного участка (при отсутствии адреса) в структурированном в соответствии с федеральной информационной адресной системой виде	Российская Федерация, Белгородская область, Белгород г, Губкина ул
1.2.	Дополнительные сведения о местоположении земельного участка	(ГСК №57)
2.	Категория земель	Земли населенных пунктов
3.	Вид (виды) разрешенного использования	Размещение гаражей для собственных нужд
3.1.	Дополнительные сведения об использовании земельного участка	—
4.	Реестровый номер границ территориальной зоны или в случае отсутствия такого реестрового номера ее индивидуальное обозначение (вид, тип, номер, индекс)	—
5.	Площадь земельного участка ± величина погрешности определения (вычисления) площади ($P \pm \Delta P$), м ²	46 ± 2,00
6.	Формула, примененная для вычисления предельной погрешности определения площади земельного участка, с подставленными значениями и итоговые (вычисленные) значения	$3,5 * M_t * \sqrt{P} = 3,5 * 0,10 * \sqrt{(46,00)} = 2$
7.	Предельный минимальный и максимальный размеры земельного участка ($P_{\text{мин}}$ и $P_{\text{макс}}$), м ²	$P_{\text{мин}} = \text{—}$ $P_{\text{макс}} = \text{—}$
8.	Кадастровый или иной государственный учетный номер (инвентарный) объекта недвижимости, расположенного на образуемом земельном участке	—
9.	Кадастровые номера исходных земельных участков	Земли, находящиеся в государственной или муниципальной собственности
9.1.	Кадастровый номер входящего в состав земельного участка, представляющего собой единое землепользование (номер контура многоконтурного земельного участка), преобразование которого осуществляется	—
9.2.	Кадастровые номера земельных участков, исключаемых из состава измененного (исходного) земельного участка, представляющего собой единое землепользование	—
9.3.	Кадастровый или иной государственный учетный номер (инвентарный) объекта недвижимости, расположенного на измененном земельном участке	—

1	2	3
10.	Условный номер земельного участка	—
11.	Учетный номер проекта межевания территории	—
12.	Дополнительные сведения об образовании земельного участка	—
13.	Сведения о земельных участках (землях общего пользования, территории общего пользования), посредством которых обеспечивается доступ	:ЗУ57
14.	Иные сведения	—

4. Пояснения к сведениям об образуемом земельном участке _____ :ЗУ20 _____ :
 обозначение земельного участка

1. _____

1. Сведения о характерных точках границ образуемого земельного участка _____ :ЗУ21 _____ :
 обозначение земельного участка

Система координат _____ МСК-31, зона 1 _____ Зона № _____ 1 _____

Обозначение характерных точек границ	Координаты, м		Метод определения координат	Формулы, примененные для расчета средней квадратической погрешности определения координат характерных точек границ (Mt), с подставленными в такие формулы значениями и итоговые (вычисленные) значения Mt, м	Описание закрепления точки
	X	Y			
1	2	3	4	5	6
н162У	392 090,86	1 328 813,57	Метод спутниковых геодезических измерений (определений)	$\sqrt{(m_0^2 + m_1^2)} = \sqrt{(0,07^2 + 0,07^2)} = 0,10$	—
н163У	392 087,40	1 328 819,35			
н165У	392 091,24	1 328 821,57			
н167У	392 094,62	1 328 815,86			
н162У	392 090,86	1 328 813,57			

2. Сведения о частях границ образуемого земельного участка _____:3У21 _____ :
 обозначение земельного участка

Обозначение части границ		Горизонтальное проложение (S), м	Описание прохождения части границ	Сведения о согласовании местоположения границ (согласовано/спорное)
от т.	до т.			
1	2	3	4	5
н162У	н163У	6,74	—	согласовано
н163У	н165У	4,44		
н165У	н167У	6,64		
н167У	н162У	4,40		

3. Сведения о характеристиках образуемого земельного участка _____:3У21 _____ :
 обозначение земельного участка

№ п/п	Наименование характеристики земельного участка	Значение характеристики
1	2	3
1.	Адрес земельного участка	—
1.1.	Сведения о местоположении земельного участка (при отсутствии адреса) в структурированном в соответствии с федеральной информационной адресной системой виде	Российская Федерация, Белгородская область, Белгород г, Губкина ул
1.2.	Дополнительные сведения о местоположении земельного участка	(ГСК №57)
2.	Категория земель	Земли населенных пунктов
3.	Вид (виды) разрешенного использования	Размещение гаражей для собственных нужд
3.1.	Дополнительные сведения об использовании земельного участка	—
4.	Реестровый номер границ территориальной зоны или в случае отсутствия такого реестрового номера ее индивидуальное обозначение (вид, тип, номер, индекс)	—
5.	Площадь земельного участка ± величина погрешности определения (вычисления) площади ($P \pm \Delta P$), м ²	$30 \pm 2,00$
6.	Формула, примененная для вычисления предельной погрешности определения площади земельного участка, с подставленными значениями и итоговые (вычисленные) значения	$3,5 * M_t * \sqrt{P} = 3,5 * 0,10 * \sqrt{(30,00)} = 2$
7.	Предельный минимальный и максимальный размеры земельного участка (Рмин) и (Рмакс), м ²	Рмин = — Рмакс = —

1	2	3
8.	Кадастровый или иной государственный учетный номер (инвентарный) объекта недвижимости, расположенного на образуемом земельном участке	—
9.	Кадастровые номера исходных земельных участков	Земли, находящиеся в государственной или муниципальной собственности
9.1.	Кадастровый номер входящего в состав земельного участка, представляющего собой единое землепользование (номер контура многоконтурного земельного участка), преобразование которого осуществляется	—
9.2.	Кадастровые номера земельных участков, исключаемых из состава измененного (исходного) земельного участка, представляющего собой единое землепользование	—
9.3.	Кадастровый или иной государственный учетный номер (инвентарный) объекта недвижимости, расположенного на измененном земельном участке	—
10.	Условный номер земельного участка	—
11.	Учетный номер проекта межевания территории	—
12.	Дополнительные сведения об образовании земельного участка	—
13.	Сведения о земельных участках (землях общего пользования, территории общего пользования), посредством которых обеспечивается доступ	:ЗУ57
14.	Иные сведения	—

4. Пояснения к сведениям об образуемом земельном участке _____ :
 _____ :
 обозначение земельного участка

1. _____

1. Сведения о характерных точках границ образуемого земельного участка _____ :
 _____ :
 обозначение земельного участка

Система координат _____ МСК-31, зона 1 _____ Зона № _____ 1 _____

Обозначение характерных точек границ	Координаты, м		Метод определения координат	Формулы, примененные для расчета средней квадратической погрешности определения координат характерных точек границ (Mt), с подставленными в такие формулы значениями и итоговые (вычисленные) значения Mt, м	Описание закрепления точки
	X	Y			

1	2	3	4	5	6
н158У	392 087,04	1 328 811,41	Метод спутниковых геодезических измерений (определений)	$\sqrt{(m0^2 + m1^2)} = \sqrt{(0,07^2 + 0,07^2)} = 0,10$	—
н170У	392 083,87	1 328 817,17			
н163У	392 087,40	1 328 819,35			
н162У	392 090,86	1 328 813,57			
н159У	392 090,22	1 328 813,18			
н158У	392 087,04	1 328 811,41			

2. Сведения о частях границ образуемого земельного участка _____:3У22 _____ :
 обозначение земельного участка

Обозначение части границ		Горизонтальное проложение (S), м	Описание прохождения части границ	Сведения о согласовании местоположения границ (согласовано/спорное)
от т.	до т.			
1	2	3	4	5
н158У	н170У	6,57	—	согласовано
н170У	н163У	4,15		
н163У	н162У	6,74		
н162У	н159У	0,75		
н159У	н158У	3,64		

3. Сведения о характеристиках образуемого земельного участка _____:3У22 _____ :
 обозначение земельного участка

№ п/п	Наименование характеристики земельного участка	Значение характеристики
1	2	3
1.	Адрес земельного участка	—
1.1.	Сведения о местоположении земельного участка (при отсутствии адреса) в структурированном в соответствии с федеральной информационной адресной системой виде	Российская Федерация, Белгородская область, Белгород г, Губкина ул
1.2.	Дополнительные сведения о местоположении земельного участка	(ГСК №57)
2.	Категория земель	Земли населенных пунктов
3.	Вид (виды) разрешенного использования	Размещение гаражей для собственных нужд

1	2	3
3.1.	Дополнительные сведения об использовании земельного участка	—
4.	Реестровый номер границ территориальной зоны или в случае отсутствия такого реестрового номера ее индивидуальное обозначение (вид, тип, номер, индекс)	—
5.	Площадь земельного участка ± величина погрешности определения (вычисления) площади ($P \pm \Delta P$), м ²	$28 \pm 2,00$
6.	Формула, примененная для вычисления предельной погрешности определения площади земельного участка, с подставленными значениями и итоговые (вычисленные) значения	$3,5 * M_t * \sqrt{P} = 3,5 * 0,10 * \sqrt{(28,00)} = 2$
7.	Предельный минимальный и максимальный размеры земельного участка ($R_{\text{мин}}$ и $R_{\text{макс}}$), м ²	$R_{\text{мин}} = \text{—}$ $R_{\text{макс}} = \text{—}$
8.	Кадастровый или иной государственный учетный номер (инвентарный) объекта недвижимости, расположенного на образуемом земельном участке	—
9.	Кадастровые номера исходных земельных участков	Земли, находящиеся в государственной или муниципальной собственности
9.1.	Кадастровый номер входящего в состав земельного участка, представляющего собой единое землепользование (номер контура многоконтурного земельного участка), преобразование которого осуществляется	—
9.2.	Кадастровые номера земельных участков, исключаемых из состава измененного (исходного) земельного участка, представляющего собой единое землепользование	—
9.3.	Кадастровый или иной государственный учетный номер (инвентарный) объекта недвижимости, расположенного на измененном земельном участке	—
10.	Условный номер земельного участка	—
11.	Учетный номер проекта межевания территории	—
12.	Дополнительные сведения об образовании земельного участка	—
13.	Сведения о земельных участках (землях общего пользования, территории общего пользования), посредством которых обеспечивается доступ	:ЗУ57
14.	Иные сведения	—

4. Пояснения к сведениям об образуемом земельном участке _____ :3У22 _____ :
 обозначение земельного участка

1. _____

1. Сведения о характерных точках границ образуемого земельного участка _____ :3У23 _____ :
 обозначение земельного участка

Система координат _____ МСК-31, зона 1 _____ Зона № _____ 1 _____

Обозначение характерных точек границ	Координаты, м		Метод определения координат	Формулы, примененные для расчета средней квадратической погрешности определения координат характерных точек границ (Mt), с подставленными в такие формулы значениями и итоговые (вычисленные) значения Mt, м	Описание закрепления точки
	X	Y			
1	2	3	4	5	6
н157У	392 083,95	1 328 809,68	Метод спутниковых геодезических измерений (определений)	$\sqrt{(m0^2 + m1^2)} = \sqrt{(0,07^2 + 0,07^2)} = 0,10$	—
н171У	392 080,83	1 328 815,49			
н170У	392 083,87	1 328 817,17			
н158У	392 087,04	1 328 811,41			
н157У	392 083,95	1 328 809,68			

2. Сведения о частях границ образуемого земельного участка _____ :3У23 _____ :
 обозначение земельного участка

Обозначение части границ		Горизонтальное проложение (S), м	Описание прохождения части границ	Сведения о согласовании местоположения границ (согласовано/спорное)
от т.	до т.			
1	2	3	4	5
н157У	н171У	6,59	—	согласовано
н171У	н170У	3,47		
н170У	н158У	6,57		
н158У	н157У	3,54		

3. Сведения о характеристиках образуемого земельного участка _____ :3У23 _____ :
 обозначение земельного участка

№ п/п	Наименование характеристики земельного участка	Значение характеристики
-------	--	-------------------------

1	2	3
1.	Адрес земельного участка	—
1.1.	Сведения о местоположении земельного участка (при отсутствии адреса) в структурированном в соответствии с федеральной информационной адресной системой виде	Российская Федерация, Белгородская область, Белгород г, Губкина ул
1.2.	Дополнительные сведения о местоположении земельного участка	(ГСК №57)
2.	Категория земель	Земли населенных пунктов
3.	Вид (виды) разрешенного использования	Размещение гаражей для собственных нужд
3.1.	Дополнительные сведения об использовании земельного участка	—
4.	Реестровый номер границ территориальной зоны или в случае отсутствия такого реестрового номера ее индивидуальное обозначение (вид, тип, номер, индекс)	—
5.	Площадь земельного участка ± величина погрешности определения (вычисления) площади ($P \pm \Delta P$), м ²	$23 \pm 2,00$
6.	Формула, примененная для вычисления предельной погрешности определения площади земельного участка, с подставленными значениями и итоговые (вычисленные) значения	$3,5 * M_t * \sqrt{P} = 3,5 * 0,10 * \sqrt{(23,00)} = 2$
7.	Предельный минимальный и максимальный размеры земельного участка ($R_{\text{мин}}$ и $R_{\text{макс}}$), м ²	$R_{\text{мин}} = \text{—}$ $R_{\text{макс}} = \text{—}$
8.	Кадастровый или иной государственный учетный номер (инвентарный) объекта недвижимости, расположенного на образуемом земельном участке	—
9.	Кадастровые номера исходных земельных участков	Земли, находящиеся в государственной или муниципальной собственности
9.1.	Кадастровый номер входящего в состав земельного участка, представляющего собой единое землепользование (номер контура многоконтурного земельного участка), преобразование которого осуществляется	—
9.2.	Кадастровые номера земельных участков, исключаемых из состава измененного (исходного) земельного участка, представляющего собой единое землепользование	—
9.3.	Кадастровый или иной государственный учетный номер (инвентарный) объекта недвижимости, расположенного на измененном земельном участке	—

1	2	3
10.	Условный номер земельного участка	—
11.	Учетный номер проекта межевания территории	—
12.	Дополнительные сведения об образовании земельного участка	—
13.	Сведения о земельных участках (землях общего пользования, территории общего пользования), посредством которых обеспечивается доступ	:ЗУ57
14.	Иные сведения	—

4. Пояснения к сведениям об образуемом земельном участке _____ :ЗУ23 :
 обозначение земельного участка

1. _____

1. Сведения о характерных точках границ образуемого земельного участка _____ :ЗУ24 :
 обозначение земельного участка

Система координат _____ МСК-31, зона 1 _____ Зона № _____ 1 _____

Обозначение характерных точек границ	Координаты, м		Метод определения координат	Формулы, примененные для расчета средней квадратической погрешности определения координат характерных точек границ (Mt), с подставленными в такие формулы значениями и итоговые (вычисленные) значения Mt, м	Описание закрепления точки
	X	Y			
1	2	3	4	5	6
н172У	392 082,46	1 328 806,10	Метод спутниковых геодезических измерений (определений)	$\sqrt{(m0^2 + m1^2)} = \sqrt{(0,07^2 + 0,07^2)} = 0,10$	—
н173У	392 077,89	1 328 813,75			
н171У	392 080,83	1 328 815,49			
н157У	392 083,95	1 328 809,68			
н161У	392 085,15	1 328 807,70			
н172У	392 082,46	1 328 806,10			

2. Сведения о частях границ образуемого земельного участка _____ :3У24 _____ :
 обозначение земельного участка

Обозначение части границ		Горизонтальное проложение (S), м	Описание прохождения части границ	Сведения о согласовании местоположения границ (согласовано/спорное)
от т.	до т.			
1	2	3	4	5
н172У	н173У	8,91	—	согласовано
н173У	н171У	3,42		
н171У	н157У	6,59		
н157У	н161У	2,32		
н161У	н172У	3,13		

3. Сведения о характеристиках образуемого земельного участка _____ :3У24 _____ :
 обозначение земельного участка

№ п/п	Наименование характеристики земельного участка	Значение характеристики
1	2	3
1.	Адрес земельного участка	—
1.1.	Сведения о местоположении земельного участка (при отсутствии адреса) в структурированном в соответствии с федеральной информационной адресной системой виде	Российская Федерация, Белгородская область, Белгород г, Губкина ул
1.2.	Дополнительные сведения о местоположении земельного участка	(ГСК №57)
2.	Категория земель	Земли населенных пунктов
3.	Вид (виды) разрешенного использования	Размещение гаражей для собственных нужд
3.1.	Дополнительные сведения об использовании земельного участка	—
4.	Реестровый номер границ территориальной зоны или в случае отсутствия такого реестрового номера ее индивидуальное обозначение (вид, тип, номер, индекс)	—
5.	Площадь земельного участка ± величина погрешности определения (вычисления) площади ($P \pm \Delta P$), м ²	$29 \pm 2,00$
6.	Формула, примененная для вычисления предельной погрешности определения площади земельного участка, с подставленными значениями и итоговые (вычисленные) значения	$3,5 * M_t * \sqrt{P} = 3,5 * 0,10 * \sqrt{(29,00)} = 2$
7.	Предельный минимальный и максимальный размеры земельного участка (Рмин) и (Рмакс), м ²	Рмин = — Рмакс = —

1	2	3
8.	Кадастровый или иной государственный учетный номер (инвентарный) объекта недвижимости, расположенного на образуемом земельном участке	—
9.	Кадастровые номера исходных земельных участков	Земли, находящиеся в государственной или муниципальной собственности
9.1.	Кадастровый номер входящего в состав земельного участка, представляющего собой единое землепользование (номер контура многоконтурного земельного участка), преобразование которого осуществляется	—
9.2.	Кадастровые номера земельных участков, исключаемых из состава измененного (исходного) земельного участка, представляющего собой единое землепользование	—
9.3.	Кадастровый или иной государственный учетный номер (инвентарный) объекта недвижимости, расположенного на измененном земельном участке	—
10.	Условный номер земельного участка	—
11.	Учетный номер проекта межевания территории	—
12.	Дополнительные сведения об образовании земельного участка	—
13.	Сведения о земельных участках (землях общего пользования, территории общего пользования), посредством которых обеспечивается доступ	:ЗУ57
14.	Иные сведения	—

4. Пояснения к сведениям об образуемом земельном участке _____ :
 _____ :
 обозначение земельного участка

1. _____

1. Сведения о характерных точках границ образуемого земельного участка _____ :
 _____ :
 обозначение земельного участка

Система координат _____ МСК-31, зона 1 _____ Зона № _____ 1 _____

Обозначение характерных точек границ	Координаты, м		Метод определения координат	Формулы, примененные для расчета средней квадратической погрешности определения координат характерных точек границ (Mt), с подставленными в такие формулы значениями и итоговые (вычисленные) значения Mt, м	Описание закрепления точки
	X	Y			

1	2	3	4	5	6
н174У	392 079,49	1 328 804,32	Метод спутниковых геодезических измерений (определений)	$\sqrt{(m0^2 + m1^2)} = \sqrt{(0,07^2 + 0,07^2)} = 0,10$	—
н175У	392 074,88	1 328 812,04			
н173У	392 077,89	1 328 813,75			
н172У	392 082,46	1 328 806,10			
н174У	392 079,49	1 328 804,32			

2. Сведения о частях границ образуемого земельного участка _____:3У25 _____ :
 обозначение земельного участка

Обозначение части границ		Горизонтальное проложение (S), м	Описание прохождения части границ	Сведения о согласовании местоположения границ (согласовано/спорное)
от т.	до т.			
1	2	3	4	5
н174У	н175У	8,99	—	согласовано
н175У	н173У	3,46		
н173У	н172У	8,91		
н172У	н174У	3,46		

3. Сведения о характеристиках образуемого земельного участка _____:3У25 _____ :
 обозначение земельного участка

№ п/п	Наименование характеристики земельного участка	Значение характеристики
1	2	3
1.	Адрес земельного участка	—
1.1.	Сведения о местоположении земельного участка (при отсутствии адреса) в структурированном в соответствии с федеральной информационной адресной системой виде	Российская Федерация, Белгородская область, Белгород г, Губкина ул
1.2.	Дополнительные сведения о местоположении земельного участка	(ГСК №57)
2.	Категория земель	Земли населенных пунктов
3.	Вид (виды) разрешенного использования	Размещение гаражей для собственных нужд
3.1.	Дополнительные сведения об использовании земельного участка	—

1	2	3
4.	Реестровый номер границ территориальной зоны или в случае отсутствия такого реестрового номера ее индивидуальное обозначение (вид, тип, номер, индекс)	—
5.	Площадь земельного участка ± величина погрешности определения (вычисления) площади ($P \pm \Delta P$), м ²	31 ± 2,00
6.	Формула, примененная для вычисления предельной погрешности определения площади земельного участка, с подставленными значениями и итоговые (вычисленные) значения	$3,5 * M_t * \sqrt{P} = 3,5 * 0,10 * \sqrt{(31,00)} = 2$
7.	Предельный минимальный и максимальный размеры земельного участка ($P_{\text{мин}}$ и $P_{\text{макс}}$), м ²	$P_{\text{мин}} = \text{—}$ $P_{\text{макс}} = \text{—}$
8.	Кадастровый или иной государственный учетный номер (инвентарный) объекта недвижимости, расположенного на образуемом земельном участке	—
9.	Кадастровые номера исходных земельных участков	Земли, находящиеся в государственной или муниципальной собственности
9.1.	Кадастровый номер входящего в состав земельного участка, представляющего собой единое землепользование (номер контура многоконтурного земельного участка), преобразование которого осуществляется	—
9.2.	Кадастровые номера земельных участков, исключаемых из состава измененного (исходного) земельного участка, представляющего собой единое землепользование	—
9.3.	Кадастровый или иной государственный учетный номер (инвентарный) объекта недвижимости, расположенного на измененном земельном участке	—
10.	Условный номер земельного участка	—
11.	Учетный номер проекта межевания территории	—
12.	Дополнительные сведения об образовании земельного участка	—
13.	Сведения о земельных участках (землях общего пользования, территории общего пользования), посредством которых обеспечивается доступ	:ЗУ57
14.	Иные сведения	—
4. Пояснения к сведениям об образуемом земельном участке		:ЗУ25 : _____ : обозначение земельного участка

1. _____

1. Сведения о характерных точках границ образуемого земельного участка _____ :ЗУ26 _____ :
 обозначение земельного участка

Система координат _____ МСК-31, зона 1 _____ Зона № _____ 1 _____

Обозначение характерных точек границ	Координаты, м		Метод определения координат	Формулы, примененные для расчета средней квадратической погрешности определения координат характерных точек границ (Mt), с подставленными в такие формулы значениями и итоговые (вычисленные) значения Mt, м	Описание закрепления точки
	X	Y			
1	2	3	4	5	6
н176У	392 076,47	1 328 802,51	Метод спутниковых геодезических измерений (определений)	$\sqrt{(m0^2 + m1^2)} = \sqrt{(0,07^2 + 0,07^2)} = 0,10$	—
н177У	392 071,82	1 328 810,29			
н175У	392 074,88	1 328 812,04			
н174У	392 079,49	1 328 804,32			
н176У	392 076,47	1 328 802,51			

2. Сведения о частях границ образуемого земельного участка _____ :ЗУ26 _____ :
 обозначение земельного участка

Обозначение части границ		Горизонтальное проложение (S), м	Описание прохождения части границ	Сведения о согласовании местоположения границ (согласовано/спорное)
от т.	до т.			
1	2	3	4	5
н176У	н177У	9,06	—	согласовано
н177У	н175У	3,53		
н175У	н174У	8,99		
н174У	н176У	3,52		

3. Сведения о характеристиках образуемого земельного участка _____ :ЗУ26 _____ :
 обозначение земельного участка

№ п/п	Наименование характеристики земельного участка	Значение характеристики
1	2	3

1	2	3
1.	Адрес земельного участка	—
1.1.	Сведения о местоположении земельного участка (при отсутствии адреса) в структурированном в соответствии с федеральной информационной адресной системой виде	Российская Федерация, Белгородская область, Белгород г, Губкина ул
1.2.	Дополнительные сведения о местоположении земельного участка	(ГСК №57)
2.	Категория земель	Земли населенных пунктов
3.	Вид (виды) разрешенного использования	Размещение гаражей для собственных нужд
3.1.	Дополнительные сведения об использовании земельного участка	—
4.	Реестровый номер границ территориальной зоны или в случае отсутствия такого реестрового номера ее индивидуальное обозначение (вид, тип, номер, индекс)	—
5.	Площадь земельного участка ± величина погрешности определения (вычисления) площади ($P \pm \Delta P$), м ²	32 ± 2,00
6.	Формула, примененная для вычисления предельной погрешности определения площади земельного участка, с подставленными значениями и итоговые (вычисленные) значения	$3,5 * M_t * \sqrt{P} = 3,5 * 0,10 * \sqrt{(32,00)} = 2$
7.	Предельный минимальный и максимальный размеры земельного участка ($R_{\text{мин}}$ и $R_{\text{макс}}$), м ²	$R_{\text{мин}} = \text{—}$ $R_{\text{макс}} = \text{—}$
8.	Кадастровый или иной государственный учетный номер (инвентарный) объекта недвижимости, расположенного на образуемом земельном участке	—
9.	Кадастровые номера исходных земельных участков	Земли, находящиеся в государственной или муниципальной собственности
9.1.	Кадастровый номер входящего в состав земельного участка, представляющего собой единое землепользование (номер контура многоконтурного земельного участка), преобразование которого осуществляется	—
9.2.	Кадастровые номера земельных участков, исключаемых из состава измененного (исходного) земельного участка, представляющего собой единое землепользование	—
9.3.	Кадастровый или иной государственный учетный номер (инвентарный) объекта недвижимости, расположенного на измененном земельном участке	—

1	2	3
10.	Условный номер земельного участка	—
11.	Учетный номер проекта межевания территории	—
12.	Дополнительные сведения об образовании земельного участка	—
13.	Сведения о земельных участках (землях общего пользования, территории общего пользования), посредством которых обеспечивается доступ	:ЗУ57
14.	Иные сведения	—

4. Пояснения к сведениям об образуемом земельном участке _____ :ЗУ26 :
 обозначение земельного участка

1. _____

1. Сведения о характерных точках границ образуемого земельного участка _____ :ЗУ27 :
 обозначение земельного участка

Система координат _____ МСК-31, зона 1 _____ Зона № _____ 1 _____

Обозначение характерных точек границ	Координаты, м		Метод определения координат	Формулы, примененные для расчета средней квадратической погрешности определения координат характерных точек границ (Mt), с подставленными в такие формулы значениями и итоговые (вычисленные) значения Mt, м	Описание закрепления точки
	X	Y			
1	2	3	4	5	6
н178У	392 073,52	1 328 800,75	Метод спутниковых геодезических измерений (определений)	$\sqrt{(m_0^2 + m_1^2)} = \sqrt{(0,07^2 + 0,07^2)} = 0,10$	—
н179У	392 068,82	1 328 808,62			
н177У	392 071,82	1 328 810,29			
н176У	392 076,47	1 328 802,51			
н178У	392 073,52	1 328 800,75			

2. Сведения о частях границ образуемого земельного участка _____ :
 обозначение земельного участка

Обозначение части границ		Горизонтальное проложение (S), м	Описание прохождения части границ	Сведения о согласовании местоположения границ (согласовано/спорное)
от т.	до т.			
1	2	3	4	5
н178У	н179У	9,17	—	согласовано
н179У	н177У	3,43		
н177У	н176У	9,06		
н176У	н178У	3,44		

3. Сведения о характеристиках образуемого земельного участка _____ :
 обозначение земельного участка

№ п/п	Наименование характеристики земельного участка	Значение характеристики
1	2	3
1.	Адрес земельного участка	—
1.1.	Сведения о местоположении земельного участка (при отсутствии адреса) в структурированном в соответствии с федеральной информационной адресной системой виде	Российская Федерация, Белгородская область, Белгород г, Губкина ул
1.2.	Дополнительные сведения о местоположении земельного участка	(ГСК №57)
2.	Категория земель	Земли населенных пунктов
3.	Вид (виды) разрешенного использования	Размещение гаражей для собственных нужд
3.1.	Дополнительные сведения об использовании земельного участка	—
4.	Реестровый номер границ территориальной зоны или в случае отсутствия такого реестрового номера ее индивидуальное обозначение (вид, тип, номер, индекс)	—
5.	Площадь земельного участка ± величина погрешности определения (вычисления) площади ($P \pm \Delta P$), м ²	31 ± 2,00
6.	Формула, примененная для вычисления предельной погрешности определения площади земельного участка, с подставленными значениями и итоговые (вычисленные) значения	$3,5 * M_t * \sqrt{P} = 3,5 * 0,10 * \sqrt{(31,00)} = 2$
7.	Предельный минимальный и максимальный размеры земельного участка (Р _{мин}) и (Р _{макс}), м ²	Р _{мин} = — Р _{макс} = —

1	2	3
8.	Кадастровый или иной государственный учетный номер (инвентарный) объекта недвижимости, расположенного на образуемом земельном участке	—
9.	Кадастровые номера исходных земельных участков	Земли, находящиеся в государственной или муниципальной собственности
9.1.	Кадастровый номер входящего в состав земельного участка, представляющего собой единое землепользование (номер контура многоконтурного земельного участка), преобразование которого осуществляется	—
9.2.	Кадастровые номера земельных участков, исключаемых из состава измененного (исходного) земельного участка, представляющего собой единое землепользование	—
9.3.	Кадастровый или иной государственный учетный номер (инвентарный) объекта недвижимости, расположенного на измененном земельном участке	—
10.	Условный номер земельного участка	—
11.	Учетный номер проекта межевания территории	—
12.	Дополнительные сведения об образовании земельного участка	—
13.	Сведения о земельных участках (землях общего пользования, территории общего пользования), посредством которых обеспечивается доступ	:ЗУ57
14.	Иные сведения	—

4. Пояснения к сведениям об образуемом земельном участке _____ :

 обозначение земельного участка

1. _____

1. Сведения о характерных точках границ образуемого земельного участка _____ :

 обозначение земельного участка

Система координат _____ МСК-31, зона 1 _____ Зона № _____ 1 _____

Обозначение характерных точек границ	Координаты, м		Метод определения координат	Формулы, примененные для расчета средней квадратической погрешности определения координат характерных точек границ (Mt), с подставленными в такие формулы значениями и итоговые (вычисленные) значения Mt, м	Описание закрепления точки
	X	Y			

1	2	3	4	5	6
н180У	392 070,56	1 328 798,98	Метод спутниковых геодезических измерений (определений)	$\sqrt{(m_0^2 + m_1^2)} = \sqrt{(0,07^2 + 0,07^2)} = 0,10$	—
н181У	392 065,83	1 328 806,90			
н179У	392 068,82	1 328 808,62			
н178У	392 073,52	1 328 800,75			
н180У	392 070,56	1 328 798,98			

2. Сведения о частях границ образуемого земельного участка _____:3У28 _____ :
 обозначение земельного участка

Обозначение части границ		Горизонтальное проложение (S), м	Описание прохождения части границ	Сведения о согласовании местоположения границ (согласовано/спорное)
от т.	до т.			
1	2	3	4	5
н180У	н181У	9,22	—	согласовано
н181У	н179У	3,45		
н179У	н178У	9,17		
н178У	н180У	3,45		

3. Сведения о характеристиках образуемого земельного участка _____:3У28 _____ :
 обозначение земельного участка

№ п/п	Наименование характеристики земельного участка	Значение характеристики
1	2	3
1.	Адрес земельного участка	—
1.1.	Сведения о местоположении земельного участка (при отсутствии адреса) в структурированном в соответствии с федеральной информационной адресной системой виде	Российская Федерация, Белгородская область, Белгород г, Губкина ул
1.2.	Дополнительные сведения о местоположении земельного участка	(ГСК №57)
2.	Категория земель	Земли населенных пунктов
3.	Вид (виды) разрешенного использования	Размещение гаражей для собственных нужд
3.1.	Дополнительные сведения об использовании земельного участка	—

1	2	3
4.	Реестровый номер границ территориальной зоны или в случае отсутствия такого реестрового номера ее индивидуальное обозначение (вид, тип, номер, индекс)	—
5.	Площадь земельного участка ± величина погрешности определения (вычисления) площади ($P \pm \Delta P$), м ²	32 ± 2,00
6.	Формула, примененная для вычисления предельной погрешности определения площади земельного участка, с подставленными значениями и итоговые (вычисленные) значения	$3,5 * M_t * \sqrt{P} = 3,5 * 0,10 * \sqrt{(32,00)} = 2$
7.	Предельный минимальный и максимальный размеры земельного участка ($R_{\text{мин}}$ и $R_{\text{макс}}$), м ²	$R_{\text{мин}} = \text{—}$ $R_{\text{макс}} = \text{—}$
8.	Кадастровый или иной государственный учетный номер (инвентарный) объекта недвижимости, расположенного на образуемом земельном участке	—
9.	Кадастровые номера исходных земельных участков	Земли, находящиеся в государственной или муниципальной собственности
9.1.	Кадастровый номер входящего в состав земельного участка, представляющего собой единое землепользование (номер контура многоконтурного земельного участка), преобразование которого осуществляется	—
9.2.	Кадастровые номера земельных участков, исключаемых из состава измененного (исходного) земельного участка, представляющего собой единое землепользование	—
9.3.	Кадастровый или иной государственный учетный номер (инвентарный) объекта недвижимости, расположенного на измененном земельном участке	—
10.	Условный номер земельного участка	—
11.	Учетный номер проекта межевания территории	—
12.	Дополнительные сведения об образовании земельного участка	—
13.	Сведения о земельных участках (землях общего пользования, территории общего пользования), посредством которых обеспечивается доступ	:ЗУ57
14.	Иные сведения	—
4. Пояснения к сведениям об образуемом земельном участке		:ЗУ28 : обозначение земельного участка

1. _____

1. Сведения о характерных точках границ образуемого земельного участка _____ :3У29 _____ :
 обозначение земельного участка

Система координат _____ МСК-31, зона 1 _____ Зона № _____ 1 _____

Обозначение характерных точек границ	Координаты, м		Метод определения координат	Формулы, примененные для расчета средней квадратической погрешности определения координат характерных точек границ (Mt), с подставленными в такие формулы значениями и итоговые (вычисленные) значения Mt, м	Описание закрепления точки
	X	Y			
1	2	3	4	5	6
н31У	392 067,67	1 328 797,26	Метод спутниковых геодезических измерений (определений)	$\sqrt{(m0^2 + m1^2)} = \sqrt{(0,07^2 + 0,07^2)} = 0,10$	—
н32У	392 063,02	1 328 805,05			
н182У	392 062,94	1 328 805,18			
н181У	392 065,83	1 328 806,90			
н180У	392 070,56	1 328 798,98			
н31У	392 067,67	1 328 797,26			

2. Сведения о частях границ образуемого земельного участка _____ :3У29 _____ :
 обозначение земельного участка

Обозначение части границ		Горизонтальное проложение (S), м	Описание прохождения части границ	Сведения о согласовании местоположения границ (согласовано/спорное)
от т.	до т.			
1	2	3	4	5
н31У	н32У	9,07	—	согласовано
н32У	н182У	0,15		
н182У	н181У	3,36		
н181У	н180У	9,22		
н180У	н31У	3,36		

1	2	3
9.3.	Кадастровый или иной государственный учетный номер (инвентарный) объекта недвижимости, расположенного на измененном земельном участке	—
10.	Условный номер земельного участка	—
11.	Учетный номер проекта межевания территории	—
12.	Дополнительные сведения об образовании земельного участка	—
13.	Сведения о земельных участках (землях общего пользования, территории общего пользования), посредством которых обеспечивается доступ	:ЗУ57
14.	Иные сведения	—

4. Пояснения к сведениям об образуемом земельном участке _____ :

 обозначение земельного участка

1. _____

1. Сведения о характерных точках границ образуемого земельного участка _____ :

 обозначение земельного участка

Система координат _____ МСК-31, зона 1 _____ Зона № _____ 1 _____

Обозначение характерных точек границ	Координаты, м		Метод определения координат	Формулы, примененные для расчета средней квадратической погрешности определения координат характерных точек границ (Mt), с подставленными в такие формулы значениями и итоговые (вычисленные) значения Mt, м	Описание закрепления точки
	X	Y			
1	2	3	4	5	6
н31У	392 067,67	1 328 797,26	Метод спутниковых геодезических измерений (определений)	$\sqrt{(m_0^2 + m_1^2)} = \sqrt{(0,07^2 + 0,07^2)} = 0,10$	—
н32У	392 063,02	1 328 805,05			
н33У	392 060,17	1 328 803,33			
н34У	392 064,82	1 328 795,56			
н31У	392 067,67	1 328 797,26			

2. Сведения о частях границ образуемого земельного участка _____:ЗУ30_____:				
обозначение земельного участка				
Обозначение части границ		Горизонтальное проложение (S), м	Описание прохождения части границ	Сведения о согласовании местоположения границ (согласовано/спорное)
от т.	до т.			
1	2	3	4	5
н31У	н32У	9,07	—	согласовано
н32У	н33У	3,33		
н33У	н34У	9,06		
н34У	н31У	3,32		
3. Сведения о характеристиках образуемого земельного участка _____:ЗУ30_____:				
обозначение земельного участка				
№ п/п	Наименование характеристики земельного участка		Значение характеристики	
1	2		3	
1.	Адрес земельного участка		—	
1.1.	Сведения о местоположении земельного участка (при отсутствии адреса) в структурированном в соответствии с федеральной информационной адресной системой виде		Российская Федерация, Белгородская область, Белгород г, Губкина ул	
1.2.	Дополнительные сведения о местоположении земельного участка		(ГСК №57)	
2.	Категория земель		Земли населенных пунктов	
3.	Вид (виды) разрешенного использования		Размещение гаражей для собственных нужд	
3.1.	Дополнительные сведения об использовании земельного участка		—	
4.	Реестровый номер границ территориальной зоны или в случае отсутствия такого реестрового номера ее индивидуальное обозначение (вид, тип, номер, индекс)		—	
5.	Площадь земельного участка ± величина погрешности определения (вычисления) площади (P ± ΔP), м²		30 ± 2,00	
6.	Формула, примененная для вычисления предельной погрешности определения площади земельного участка, с подставленными значениями и итоговые (вычисленные) значения		$3,5 \cdot M_t \cdot \sqrt{P} = 3,5 \cdot 0,10 \cdot \sqrt{(30,00)} = 2$	
7.	Предельный минимальный и максимальный размеры земельного участка (Pмин) и (Pмакс), м²		Pмин = — Pмакс = —	

1	2	3
8.	Кадастровый или иной государственный учетный номер (инвентарный) объекта недвижимости, расположенного на образуемом земельном участке	—
9.	Кадастровые номера исходных земельных участков	Земли, находящиеся в государственной или муниципальной собственности
9.1.	Кадастровый номер входящего в состав земельного участка, представляющего собой единое землепользование (номер контура многоконтурного земельного участка), преобразование которого осуществляется	—
9.2.	Кадастровые номера земельных участков, исключаемых из состава измененного (исходного) земельного участка, представляющего собой единое землепользование	—
9.3.	Кадастровый или иной государственный учетный номер (инвентарный) объекта недвижимости, расположенного на измененном земельном участке	—
10.	Условный номер земельного участка	—
11.	Учетный номер проекта межевания территории	—
12.	Дополнительные сведения об образовании земельного участка	—
13.	Сведения о земельных участках (землях общего пользования, территории общего пользования), посредством которых обеспечивается доступ	:ЗУ57
14.	Иные сведения	—

4. Пояснения к сведениям об образуемом земельном участке _____ :
 _____ :
 обозначение земельного участка

1. _____

1. Сведения о характерных точках границ образуемого земельного участка _____ :
 _____ :
 обозначение земельного участка

Система координат _____ МСК-31, зона 1 _____ Зона № _____ 1 _____

Обозначение характерных точек границ	Координаты, м		Метод определения координат	Формулы, примененные для расчета средней квадратической погрешности определения координат характерных точек границ (Mt), с подставленными в такие формулы значениями и итоговые (вычисленные) значения Mt, м	Описание закрепления точки
	X	Y			

1	2	3	4	5	6
н35У	392 061,78	1 328 793,73	Метод спутниковых геодезических измерений (определений)	$\sqrt{(m0^2 + m1^2)} = \sqrt{(0,07^2 + 0,07^2)} = 0,10$	—
н36У	392 057,15	1 328 801,47			
н37У	392 054,27	1 328 799,76			
н38У	392 058,89	1 328 792,02			
н35У	392 061,78	1 328 793,73			

2. Сведения о частях границ образуемого земельного участка _____:3У31 _____ :
 обозначение земельного участка

Обозначение части границ		Горизонтальное проложение (S), м	Описание прохождения части границ	Сведения о согласовании местоположения границ (согласовано/спорное)
от т.	до т.			
1	2	3	4	5
н35У	н36У	9,02	—	согласовано
н36У	н37У	3,35		
н37У	н38У	9,01		
н38У	н35У	3,36		

3. Сведения о характеристиках образуемого земельного участка _____:3У31 _____ :
 обозначение земельного участка

№ п/п	Наименование характеристики земельного участка	Значение характеристики
1	2	3
1.	Адрес земельного участка	—
1.1.	Сведения о местоположении земельного участка (при отсутствии адреса) в структурированном в соответствии с федеральной информационной адресной системой виде	Российская Федерация, Белгородская область, Белгород г, Губкина ул
1.2.	Дополнительные сведения о местоположении земельного участка	(ГСК №57)
2.	Категория земель	Земли населенных пунктов
3.	Вид (виды) разрешенного использования	Размещение гаражей для собственных нужд
3.1.	Дополнительные сведения об использовании земельного участка	—

1	2	3
4.	Реестровый номер границ территориальной зоны или в случае отсутствия такого реестрового номера ее индивидуальное обозначение (вид, тип, номер, индекс)	—
5.	Площадь земельного участка ± величина погрешности определения (вычисления) площади ($P \pm \Delta P$), м ²	30 ± 2,00
6.	Формула, примененная для вычисления предельной погрешности определения площади земельного участка, с подставленными значениями и итоговые (вычисленные) значения	$3,5 * M_t * \sqrt{P} = 3,5 * 0,10 * \sqrt{(30,00)} = 2$
7.	Предельный минимальный и максимальный размеры земельного участка ($P_{\text{мин}}$ и $P_{\text{макс}}$), м ²	$P_{\text{мин}} = \text{—}$ $P_{\text{макс}} = \text{—}$
8.	Кадастровый или иной государственный учетный номер (инвентарный) объекта недвижимости, расположенного на образуемом земельном участке	—
9.	Кадастровые номера исходных земельных участков	Земли, находящиеся в государственной или муниципальной собственности
9.1.	Кадастровый номер входящего в состав земельного участка, представляющего собой единое землепользование (номер контура многоконтурного земельного участка), преобразование которого осуществляется	—
9.2.	Кадастровые номера земельных участков, исключаемых из состава измененного (исходного) земельного участка, представляющего собой единое землепользование	—
9.3.	Кадастровый или иной государственный учетный номер (инвентарный) объекта недвижимости, расположенного на измененном земельном участке	—
10.	Условный номер земельного участка	—
11.	Учетный номер проекта межевания территории	—
12.	Дополнительные сведения об образовании земельного участка	—
13.	Сведения о земельных участках (землях общего пользования, территории общего пользования), посредством которых обеспечивается доступ	:ЗУ57
14.	Иные сведения	—
4. Пояснения к сведениям об образуемом земельном участке		:ЗУ31 : обозначение земельного участка

1. _____

1. Сведения о характерных точках границ образуемого земельного участка _____ :ЗУ32 :
 обозначение земельного участка

Система координат _____ МСК-31, зона 1 _____ Зона № _____ 1 _____

Обозначение характерных точек границ	Координаты, м		Метод определения координат	Формулы, примененные для расчета средней квадратической погрешности определения координат характерных точек границ (Mt), с подставленными в такие формулы значениями и итоговые (вычисленные) значения Mt, м	Описание закрепления точки
	X	Y			
1	2	3	4	5	6
н38У	392 058,89	1 328 792,02	Метод спутниковых геодезических измерений (определений)	$\sqrt{(m_0^2 + m_1^2)} = \sqrt{(0,07^2 + 0,07^2)} = 0,10$	—
н37У	392 054,27	1 328 799,76			
н39У	392 051,36	1 328 798,06			
н40У	392 055,90	1 328 790,23			
н38У	392 058,89	1 328 792,02			

2. Сведения о частях границ образуемого земельного участка _____ :ЗУ32 :
 обозначение земельного участка

Обозначение части границ		Горизонтальное проложение (S), м	Описание прохождения части границ	Сведения о согласовании местоположения границ (согласовано/спорное)
от т.	до т.			
1	2	3	4	5
н38У	н37У	9,01	—	согласовано
н37У	н39У	3,37		
н39У	н40У	9,05		
н40У	н38У	3,48		

3. Сведения о характеристиках образуемого земельного участка _____ :ЗУ32 :
 обозначение земельного участка

№ п/п	Наименование характеристики земельного участка	Значение характеристики
1	2	3

1	2	3
1.	Адрес земельного участка	—
1.1.	Сведения о местоположении земельного участка (при отсутствии адреса) в структурированном в соответствии с федеральной информационной адресной системой виде	Российская Федерация, Белгородская область, Белгород г, Губкина ул
1.2.	Дополнительные сведения о местоположении земельного участка	(ГСК №57)
2.	Категория земель	Земли населенных пунктов
3.	Вид (виды) разрешенного использования	Размещение гаражей для собственных нужд
3.1.	Дополнительные сведения об использовании земельного участка	—
4.	Реестровый номер границ территориальной зоны или в случае отсутствия такого реестрового номера ее индивидуальное обозначение (вид, тип, номер, индекс)	—
5.	Площадь земельного участка ± величина погрешности определения (вычисления) площади ($P \pm \Delta P$), м ²	$31 \pm 2,00$
6.	Формула, примененная для вычисления предельной погрешности определения площади земельного участка, с подставленными значениями и итоговые (вычисленные) значения	$3,5 * M_t * \sqrt{P} = 3,5 * 0,10 * \sqrt{(31,00)} = 2$
7.	Предельный минимальный и максимальный размеры земельного участка ($R_{\text{мин}}$ и $R_{\text{макс}}$), м ²	$R_{\text{мин}} = \text{—}$ $R_{\text{макс}} = \text{—}$
8.	Кадастровый или иной государственный учетный номер (инвентарный) объекта недвижимости, расположенного на образуемом земельном участке	—
9.	Кадастровые номера исходных земельных участков	Земли, находящиеся в государственной или муниципальной собственности
9.1.	Кадастровый номер входящего в состав земельного участка, представляющего собой единое землепользование (номер контура многоконтурного земельного участка), преобразование которого осуществляется	—
9.2.	Кадастровые номера земельных участков, исключаемых из состава измененного (исходного) земельного участка, представляющего собой единое землепользование	—
9.3.	Кадастровый или иной государственный учетный номер (инвентарный) объекта недвижимости, расположенного на измененном земельном участке	—

1	2	3
10.	Условный номер земельного участка	—
11.	Учетный номер проекта межевания территории	—
12.	Дополнительные сведения об образовании земельного участка	—
13.	Сведения о земельных участках (землях общего пользования, территории общего пользования), посредством которых обеспечивается доступ	:ЗУ57
14.	Иные сведения	—

4. Пояснения к сведениям об образуемом земельном участке _____ :ЗУ32 :
 обозначение земельного участка

1. _____

1. Сведения о характерных точках границ образуемого земельного участка _____ :ЗУ33 :
 обозначение земельного участка

Система координат _____ МСК-31, зона 1 _____ Зона № _____ 1 _____

Обозначение характерных точек границ	Координаты, м		Метод определения координат	Формулы, примененные для расчета средней квадратической погрешности определения координат характерных точек границ (Mt), с подставленными в такие формулы значениями и итоговые (вычисленные) значения Mt, м	Описание закрепления точки
	X	Y			
1	2	3	4	5	6
н41У	392 042,68	1 328 792,86	Метод спутниковых геодезических измерений (определений)	$\sqrt{(m0^2 + m1^2)} = \sqrt{(0,07^2 + 0,07^2)} = 0,10$	—
н42У	392 047,23	1 328 785,23			
н43У	392 050,13	1 328 786,96			
н44У	392 045,62	1 328 794,51			
н41У	392 042,68	1 328 792,86			

2. Сведения о частях границ образуемого земельного участка _____ :3У33 _____ :
 обозначение земельного участка

Обозначение части границ		Горизонтальное проложение (S), м	Описание прохождения части границ	Сведения о согласовании местоположения границ (согласовано/спорное)
от т.	до т.			
1	2	3	4	5
н41У	н42У	8,88	—	согласовано
н42У	н43У	3,38		
н43У	н44У	8,79		
н44У	н41У	3,37		

3. Сведения о характеристиках образуемого земельного участка _____ :3У33 _____ :
 обозначение земельного участка

№ п/п	Наименование характеристики земельного участка	Значение характеристики
1	2	3
1.	Адрес земельного участка	—
1.1.	Сведения о местоположении земельного участка (при отсутствии адреса) в структурированном в соответствии с федеральной информационной адресной системой виде	Российская Федерация, Белгородская область, Белгород г, Губкина ул
1.2.	Дополнительные сведения о местоположении земельного участка	(ГСК №57)
2.	Категория земель	Земли населенных пунктов
3.	Вид (виды) разрешенного использования	Размещение гаражей для собственных нужд
3.1.	Дополнительные сведения об использовании земельного участка	—
4.	Реестровый номер границ территориальной зоны или в случае отсутствия такого реестрового номера ее индивидуальное обозначение (вид, тип, номер, индекс)	—
5.	Площадь земельного участка ± величина погрешности определения (вычисления) площади ($P \pm \Delta P$), м ²	30 ± 2,00
6.	Формула, примененная для вычисления предельной погрешности определения площади земельного участка, с подставленными значениями и итоговые (вычисленные) значения	$3,5 * M_t * \sqrt{P} = 3,5 * 0,10 * \sqrt{(30,00)} = 2$
7.	Предельный минимальный и максимальный размеры земельного участка (Р _{мин}) и (Р _{макс}), м ²	Р _{мин} = — Р _{макс} = —

1	2	3
8.	Кадастровый или иной государственный учетный номер (инвентарный) объекта недвижимости, расположенного на образуемом земельном участке	—
9.	Кадастровые номера исходных земельных участков	Земли, находящиеся в государственной или муниципальной собственности
9.1.	Кадастровый номер входящего в состав земельного участка, представляющего собой единое землепользование (номер контура многоконтурного земельного участка), преобразование которого осуществляется	—
9.2.	Кадастровые номера земельных участков, исключаемых из состава измененного (исходного) земельного участка, представляющего собой единое землепользование	—
9.3.	Кадастровый или иной государственный учетный номер (инвентарный) объекта недвижимости, расположенного на измененном земельном участке	—
10.	Условный номер земельного участка	—
11.	Учетный номер проекта межевания территории	—
12.	Дополнительные сведения об образовании земельного участка	—
13.	Сведения о земельных участках (землях общего пользования, территории общего пользования), посредством которых обеспечивается доступ	:ЗУ57
14.	Иные сведения	—

4. Пояснения к сведениям об образуемом земельном участке :ЗУ33 :
 обозначение земельного участка

1. —

1. Сведения о характерных точках границ образуемого земельного участка :ЗУ34 :
 обозначение земельного участка

Система координат МСК-31, зона 1 Зона № 1

Обозначение характерных точек границ	Координаты, м		Метод определения координат	Формулы, примененные для расчета средней квадратической погрешности определения координат характерных точек границ (Mt), с подставленными в такие формулы значениями и итоговые (вычисленные) значения Mt, м	Описание закрепления точки
	X	Y			

1	2	3	4	5	6
н185У	392 041,25	1 328 781,66	Метод спутниковых геодезических измерений (определений)	$\sqrt{(m0^2 + m1^2)} = \sqrt{(0,07^2 + 0,07^2)} = 0,10$	—
н186У	392 036,67	1 328 789,33			
н184У	392 039,71	1 328 791,14			
н183У	392 044,29	1 328 783,47			
н185У	392 041,25	1 328 781,66			

2. Сведения о частях границ образуемого земельного участка _____:3У34 _____ :
 обозначение земельного участка

Обозначение части границ		Горизонтальное проложение (S), м	Описание прохождения части границ	Сведения о согласовании местоположения границ (согласовано/спорное)
от т.	до т.			
1	2	3	4	5
н185У	н186У	8,93	—	согласовано
н186У	н184У	3,54		
н184У	н183У	8,93		
н183У	н185У	3,54		

3. Сведения о характеристиках образуемого земельного участка _____:3У34 _____ :
 обозначение земельного участка

№ п/п	Наименование характеристики земельного участка	Значение характеристики
1	2	3
1.	Адрес земельного участка	—
1.1.	Сведения о местоположении земельного участка (при отсутствии адреса) в структурированном в соответствии с федеральной информационной адресной системой виде	Российская Федерация, Белгородская область, Белгород г, Губкина ул
1.2.	Дополнительные сведения о местоположении земельного участка	(ГСК №57)
2.	Категория земель	Земли населенных пунктов
3.	Вид (виды) разрешенного использования	Размещение гаражей для собственных нужд
3.1.	Дополнительные сведения об использовании земельного участка	—

1	2	3
4.	Реестровый номер границ территориальной зоны или в случае отсутствия такого реестрового номера ее индивидуальное обозначение (вид, тип, номер, индекс)	—
5.	Площадь земельного участка ± величина погрешности определения (вычисления) площади ($P \pm \Delta P$), м ²	32 ± 2,00
6.	Формула, примененная для вычисления предельной погрешности определения площади земельного участка, с подставленными значениями и итоговые (вычисленные) значения	$3,5 * M_t * \sqrt{P} = 3,5 * 0,10 * \sqrt{(32,00)} = 2$
7.	Предельный минимальный и максимальный размеры земельного участка ($P_{\text{мин}}$ и $P_{\text{макс}}$), м ²	$P_{\text{мин}} = \text{—}$ $P_{\text{макс}} = \text{—}$
8.	Кадастровый или иной государственный учетный номер (инвентарный) объекта недвижимости, расположенного на образуемом земельном участке	—
9.	Кадастровые номера исходных земельных участков	Земли, находящиеся в государственной или муниципальной собственности
9.1.	Кадастровый номер входящего в состав земельного участка, представляющего собой единое землепользование (номер контура многоконтурного земельного участка), преобразование которого осуществляется	—
9.2.	Кадастровые номера земельных участков, исключаемых из состава измененного (исходного) земельного участка, представляющего собой единое землепользование	—
9.3.	Кадастровый или иной государственный учетный номер (инвентарный) объекта недвижимости, расположенного на измененном земельном участке	—
10.	Условный номер земельного участка	—
11.	Учетный номер проекта межевания территории	—
12.	Дополнительные сведения об образовании земельного участка	—
13.	Сведения о земельных участках (землях общего пользования, территории общего пользования), посредством которых обеспечивается доступ	:ЗУ57
14.	Иные сведения	—
4. Пояснения к сведениям об образуемом земельном участке		:ЗУ34 : _____ : обозначение земельного участка

1. _____

1. Сведения о характерных точках границ образуемого земельного участка _____ :ЗУ35 _____ :
 обозначение земельного участка

Система координат _____ МСК-31, зона 1 _____ Зона № _____ 1 _____

Обозначение характерных точек границ	Координаты, м		Метод определения координат	Формулы, примененные для расчета средней квадратической погрешности определения координат характерных точек границ (Mt), с подставленными в такие формулы значениями и итоговые (вычисленные) значения Mt, м	Описание закрепления точки
	X	Y			
1	2	3	4	5	6
н45У	392 038,31	1 328 779,90	Метод спутниковых геодезических измерений (определений)	$\sqrt{(m_0^2 + m_1^2)} = \sqrt{(0,07^2 + 0,07^2)} = 0,10$	—
н46У	392 033,80	1 328 787,46			
н186У	392 036,67	1 328 789,33			
н185У	392 041,25	1 328 781,66			
н45У	392 038,31	1 328 779,90			

2. Сведения о частях границ образуемого земельного участка _____ :ЗУ35 _____ :
 обозначение земельного участка

Обозначение части границ		Горизонтальное проложение (S), м	Описание прохождения части границ	Сведения о согласовании местоположения границ (согласовано/спорное)
от т.	до т.			
1	2	3	4	5
н45У	н46У	8,80	—	согласовано
н46У	н186У	3,43		
н186У	н185У	8,93		
н185У	н45У	3,43		

3. Сведения о характеристиках образуемого земельного участка _____ :ЗУ35 _____ :
 обозначение земельного участка

№ п/п	Наименование характеристики земельного участка	Значение характеристики
1	2	3
1		

1	2	3
1.	Адрес земельного участка	—
1.1.	Сведения о местоположении земельного участка (при отсутствии адреса) в структурированном в соответствии с федеральной информационной адресной системой виде	Российская Федерация, Белгородская область, Белгород г, Губкина ул
1.2.	Дополнительные сведения о местоположении земельного участка	(ГСК №57)
2.	Категория земель	Земли населенных пунктов
3.	Вид (виды) разрешенного использования	Размещение гаражей для собственных нужд
3.1.	Дополнительные сведения об использовании земельного участка	—
4.	Реестровый номер границ территориальной зоны или в случае отсутствия такого реестрового номера ее индивидуальное обозначение (вид, тип, номер, индекс)	—
5.	Площадь земельного участка ± величина погрешности определения (вычисления) площади ($P \pm \Delta P$), м ²	30 ± 2,00
6.	Формула, примененная для вычисления предельной погрешности определения площади земельного участка, с подставленными значениями и итоговые (вычисленные) значения	$3,5 * M_t * \sqrt{P} = 3,5 * 0,10 * \sqrt{(30,00)} = 2$
7.	Предельный минимальный и максимальный размеры земельного участка ($P_{\text{мин}}$ и $P_{\text{макс}}$), м ²	$P_{\text{мин}} = \text{—}$ $P_{\text{макс}} = \text{—}$
8.	Кадастровый или иной государственный учетный номер (инвентарный) объекта недвижимости, расположенного на образуемом земельном участке	—
9.	Кадастровые номера исходных земельных участков	Земли, находящиеся в государственной или муниципальной собственности
9.1.	Кадастровый номер входящего в состав земельного участка, представляющего собой единое землепользование (номер контура многоконтурного земельного участка), преобразование которого осуществляется	—
9.2.	Кадастровые номера земельных участков, исключаемых из состава измененного (исходного) земельного участка, представляющего собой единое землепользование	—
9.3.	Кадастровый или иной государственный учетный номер (инвентарный) объекта недвижимости, расположенного на измененном земельном участке	—

1	2	3
10.	Условный номер земельного участка	—
11.	Учетный номер проекта межевания территории	—
12.	Дополнительные сведения об образовании земельного участка	—
13.	Сведения о земельных участках (землях общего пользования, территории общего пользования), посредством которых обеспечивается доступ	:ЗУ57
14.	Иные сведения	—

4. Пояснения к сведениям об образуемом земельном участке _____ :ЗУ35 :
 обозначение земельного участка

1. _____

1. Сведения о характерных точках границ образуемого земельного участка _____ :ЗУ36 :
 обозначение земельного участка

Система координат _____ МСК-31, зона 1 _____ Зона № _____ 1 _____

Обозначение характерных точек границ	Координаты, м		Метод определения координат	Формулы, примененные для расчета средней квадратической погрешности определения координат характерных точек границ (Mt), с подставленными в такие формулы значениями и итоговые (вычисленные) значения Mt, м	Описание закрепления точки
	X	Y			
1	2	3	4	5	6
н45У	392 038,31	1 328 779,90	Метод спутниковых геодезических измерений (определений)	$\sqrt{(m0^2 + m1^2)} = \sqrt{(0,07^2 + 0,07^2)} = 0,10$	—
н46У	392 033,80	1 328 787,46			
н47У	392 030,72	1 328 785,70			
н48У	392 035,26	1 328 778,08			
н45У	392 038,31	1 328 779,90			

2. Сведения о частях границ образуемого земельного участка _____ :3У36 _____ :
 обозначение земельного участка

Обозначение части границ		Горизонтальное проложение (S), м	Описание прохождения части границ	Сведения о согласовании местоположения границ (согласовано/спорное)
от т.	до т.			
1	2	3	4	5
н45У	н46У	8,80	—	согласовано
н46У	н47У	3,55		
н47У	н48У	8,87		
н48У	н45У	3,55		

3. Сведения о характеристиках образуемого земельного участка _____ :3У36 _____ :
 обозначение земельного участка

№ п/п	Наименование характеристики земельного участка	Значение характеристики
1	2	3
1.	Адрес земельного участка	—
1.1.	Сведения о местоположении земельного участка (при отсутствии адреса) в структурированном в соответствии с федеральной информационной адресной системой виде	Российская Федерация, Белгородская область, Белгород г, Губкина ул
1.2.	Дополнительные сведения о местоположении земельного участка	(ГСК №57)
2.	Категория земель	Земли населенных пунктов
3.	Вид (виды) разрешенного использования	Размещение гаражей для собственных нужд
3.1.	Дополнительные сведения об использовании земельного участка	—
4.	Реестровый номер границ территориальной зоны или в случае отсутствия такого реестрового номера ее индивидуальное обозначение (вид, тип, номер, индекс)	—
5.	Площадь земельного участка ± величина погрешности определения (вычисления) площади ($P \pm \Delta P$), м ²	31 ± 2,00
6.	Формула, примененная для вычисления предельной погрешности определения площади земельного участка, с подставленными значениями и итоговые (вычисленные) значения	$3,5 * M_t * \sqrt{P} = 3,5 * 0,10 * \sqrt{(31,00)} = 2$
7.	Предельный минимальный и максимальный размеры земельного участка (Рмин) и (Рмакс), м ²	Рмин = — Рмакс = —

1	2	3			
8.	Кадастровый или иной государственный учетный номер (инвентарный) объекта недвижимости, расположенного на образуемом земельном участке	—			
9.	Кадастровые номера исходных земельных участков	Земли, находящиеся в государственной или муниципальной собственности			
9.1.	Кадастровый номер входящего в состав земельного участка, представляющего собой единое землепользование (номер контура многоконтурного земельного участка), преобразование которого осуществляется	—			
9.2.	Кадастровые номера земельных участков, исключаемых из состава измененного (исходного) земельного участка, представляющего собой единое землепользование	—			
9.3.	Кадастровый или иной государственный учетный номер (инвентарный) объекта недвижимости, расположенного на измененном земельном участке	—			
10.	Условный номер земельного участка	—			
11.	Учетный номер проекта межевания территории	—			
12.	Дополнительные сведения об образовании земельного участка	—			
13.	Сведения о земельных участках (землях общего пользования, территории общего пользования), посредством которых обеспечивается доступ	:ЗУ57			
14.	Иные сведения	—			
4. Пояснения к сведениям об образуемом земельном участке		:ЗУ36 : обозначение земельного участка			
1.	—				
1. Сведения о характерных точках границ образуемого земельного участка		:ЗУ37 : обозначение земельного участка			
Система координат <u>МСК-31, зона 1</u>		Зона № <u>1</u>			
Обозначение характерных точек границ	Координаты, м		Метод определения координат	Формулы, примененные для расчета средней квадратической погрешности определения координат характерных точек границ (Mt), с подставленными в такие формулы значениями и итоговые (вычисленные) значения Mt, м	Описание закрепления точки
	X	Y			

1	2	3	4	5	6
н49У	392 029,45	1 328 774,61	Метод спутниковых геодезических измерений (определений)	$\sqrt{(m_0^2 + m_1^2)} = \sqrt{(0,07^2 + 0,07^2)} = 0,10$	—
н50У	392 024,90	1 328 782,27			
н51У	392 022,10	1 328 780,48			
н52У	392 026,60	1 328 772,92			
н49У	392 029,45	1 328 774,61			

2. Сведения о частях границ образуемого земельного участка _____:3У37 _____ :
 обозначение земельного участка

Обозначение части границ		Горизонтальное проложение (S), м	Описание прохождения части границ	Сведения о согласовании местоположения границ (согласовано/спорное)
от т.	до т.			
1	2	3	4	5
н49У	н50У	8,91	—	согласовано
н50У	н51У	3,32		
н51У	н52У	8,80		
н52У	н49У	3,31		

3. Сведения о характеристиках образуемого земельного участка _____:3У37 _____ :
 обозначение земельного участка

№ п/п	Наименование характеристики земельного участка	Значение характеристики
1	2	3
1.	Адрес земельного участка	—
1.1.	Сведения о местоположении земельного участка (при отсутствии адреса) в структурированном в соответствии с федеральной информационной адресной системой виде	Российская Федерация, Белгородская область, Белгород г, Губкина ул
1.2.	Дополнительные сведения о местоположении земельного участка	(ГСК №57)
2.	Категория земель	Земли населенных пунктов
3.	Вид (виды) разрешенного использования	Размещение гаражей для собственных нужд
3.1.	Дополнительные сведения об использовании земельного участка	—

1	2	3
4.	Реестровый номер границ территориальной зоны или в случае отсутствия такого реестрового номера ее индивидуальное обозначение (вид, тип, номер, индекс)	—
5.	Площадь земельного участка ± величина погрешности определения (вычисления) площади ($P \pm \Delta P$), м ²	29 ± 2,00
6.	Формула, примененная для вычисления предельной погрешности определения площади земельного участка, с подставленными значениями и итоговые (вычисленные) значения	$3,5 * M_t * \sqrt{P} = 3,5 * 0,10 * \sqrt{(29,00)} = 2$
7.	Предельный минимальный и максимальный размеры земельного участка ($R_{\text{мин}}$ и $R_{\text{макс}}$), м ²	$R_{\text{мин}} = \text{—}$ $R_{\text{макс}} = \text{—}$
8.	Кадастровый или иной государственный учетный номер (инвентарный) объекта недвижимости, расположенного на образуемом земельном участке	—
9.	Кадастровые номера исходных земельных участков	Земли, находящиеся в государственной или муниципальной собственности
9.1.	Кадастровый номер входящего в состав земельного участка, представляющего собой единое землепользование (номер контура многоконтурного земельного участка), преобразование которого осуществляется	—
9.2.	Кадастровые номера земельных участков, исключаемых из состава измененного (исходного) земельного участка, представляющего собой единое землепользование	—
9.3.	Кадастровый или иной государственный учетный номер (инвентарный) объекта недвижимости, расположенного на измененном земельном участке	—
10.	Условный номер земельного участка	—
11.	Учетный номер проекта межевания территории	—
12.	Дополнительные сведения об образовании земельного участка	—
13.	Сведения о земельных участках (землях общего пользования, территории общего пользования), посредством которых обеспечивается доступ	:ЗУ57
14.	Иные сведения	—
4. Пояснения к сведениям об образуемом земельном участке		:ЗУ37 : _____ : обозначение земельного участка

1.	—
----	---

1. Сведения о характерных точках границ образуемого земельного участка _____ :ЗУ38 _____ :
 обозначение земельного участка

Система координат _____ МСК-31, зона 1 _____ Зона № _____ 1 _____

Обозначение характерных точек границ	Координаты, м		Метод определения координат	Формулы, примененные для расчета средней квадратической погрешности определения координат характерных точек границ (Mt), с подставленными в такие формулы значениями и итоговые (вычисленные) значения Mt, м	Описание закрепления точки
	X	Y			
1	2	3	4	5	6
н53У	392 023,68	1 328 771,16	Метод спутниковых геодезических измерений (определений)	$\sqrt{(m_0^2 + m_1^2)} = \sqrt{(0,07^2 + 0,07^2)} = 0,10$	—
н54У	392 019,16	1 328 778,79			
н55У	392 016,27	1 328 777,12			
н56У	392 020,84	1 328 769,47			
н53У	392 023,68	1 328 771,16			

2. Сведения о частях границ образуемого земельного участка _____ :ЗУ38 _____ :
 обозначение земельного участка

Обозначение части границ		Горизонтальное проложение (S), м	Описание прохождения части границ	Сведения о согласовании местоположения границ (согласовано/спорное)
от т.	до т.			
1	2	3	4	5
н53У	н54У	8,87	—	согласовано
н54У	н55У	3,34		
н55У	н56У	8,91		
н56У	н53У	3,30		

3. Сведения о характеристиках образуемого земельного участка _____ :ЗУ38 _____ :
 обозначение земельного участка

№ п/п	Наименование характеристики земельного участка	Значение характеристики
1	2	3
1	2	3

1	2	3
1.	Адрес земельного участка	—
1.1.	Сведения о местоположении земельного участка (при отсутствии адреса) в структурированном в соответствии с федеральной информационной адресной системой виде	Российская Федерация, Белгородская область, Белгород г, Губкина ул
1.2.	Дополнительные сведения о местоположении земельного участка	(ГСК №57)
2.	Категория земель	Земли населенных пунктов
3.	Вид (виды) разрешенного использования	Размещение гаражей для собственных нужд
3.1.	Дополнительные сведения об использовании земельного участка	—
4.	Реестровый номер границ территориальной зоны или в случае отсутствия такого реестрового номера ее индивидуальное обозначение (вид, тип, номер, индекс)	—
5.	Площадь земельного участка ± величина погрешности определения (вычисления) площади ($P \pm \Delta P$), м ²	30 ± 2,00
6.	Формула, примененная для вычисления предельной погрешности определения площади земельного участка, с подставленными значениями и итоговые (вычисленные) значения	$3,5 * M_t * \sqrt{P} = 3,5 * 0,10 * \sqrt{(30,00)} = 2$
7.	Предельный минимальный и максимальный размеры земельного участка ($R_{\text{мин}}$ и $R_{\text{макс}}$), м ²	$R_{\text{мин}} = \text{—}$ $R_{\text{макс}} = \text{—}$
8.	Кадастровый или иной государственный учетный номер (инвентарный) объекта недвижимости, расположенного на образуемом земельном участке	—
9.	Кадастровые номера исходных земельных участков	Земли, находящиеся в государственной или муниципальной собственности
9.1.	Кадастровый номер входящего в состав земельного участка, представляющего собой единое землепользование (номер контура многоконтурного земельного участка), преобразование которого осуществляется	—
9.2.	Кадастровые номера земельных участков, исключаемых из состава измененного (исходного) земельного участка, представляющего собой единое землепользование	—
9.3.	Кадастровый или иной государственный учетный номер (инвентарный) объекта недвижимости, расположенного на измененном земельном участке	—

1	2	3
10.	Условный номер земельного участка	—
11.	Учетный номер проекта межевания территории	—
12.	Дополнительные сведения об образовании земельного участка	—
13.	Сведения о земельных участках (землях общего пользования, территории общего пользования), посредством которых обеспечивается доступ	:ЗУ57
14.	Иные сведения	—

4. Пояснения к сведениям об образуемом земельном участке _____ :ЗУ38 :
 обозначение земельного участка

1. _____

1. Сведения о характерных точках границ образуемого земельного участка _____ :ЗУ39 :
 обозначение земельного участка

Система координат _____ МСК-31, зона 1 _____ Зона № _____ 1 _____

Обозначение характерных точек границ	Координаты, м		Метод определения координат	Формулы, примененные для расчета средней квадратической погрешности определения координат характерных точек границ (Mt), с подставленными в такие формулы значениями и итоговые (вычисленные) значения Mt, м	Описание закрепления точки
	X	Y			
1	2	3	4	5	6
н56У	392 020,84	1 328 769,47	Метод спутниковых геодезических измерений (определений)	$\sqrt{(m0^2 + m1^2)} = \sqrt{(0,07^2 + 0,07^2)} = 0,10$	—
н55У	392 016,27	1 328 777,12			
н57У	392 013,25	1 328 775,32			
н58У	392 017,78	1 328 767,65			
н59У	392 018,06	1 328 767,83			
н56У	392 020,84	1 328 769,47			

2. Сведения о частях границ образуемого земельного участка _____ :3У39 _____ :
 обозначение земельного участка

Обозначение части границ		Горизонтальное проложение (S), м	Описание прохождения части границ	Сведения о согласовании местоположения границ (согласовано/спорное)
от т.	до т.			
1	2	3	4	5
н56У	н55У	8,91	—	согласовано
н55У	н57У	3,52		
н57У	н58У	8,91		
н58У	н59У	0,33		
н59У	н56У	3,23		

3. Сведения о характеристиках образуемого земельного участка _____ :3У39 _____ :
 обозначение земельного участка

№ п/п	Наименование характеристики земельного участка	Значение характеристики
1	2	3
1.	Адрес земельного участка	—
1.1.	Сведения о местоположении земельного участка (при отсутствии адреса) в структурированном в соответствии с федеральной информационной адресной системой виде	Российская Федерация, Белгородская область, Белгород г, Губкина ул
1.2.	Дополнительные сведения о местоположении земельного участка	(ГСК №57)
2.	Категория земель	Земли населенных пунктов
3.	Вид (виды) разрешенного использования	Размещение гаражей для собственных нужд
3.1.	Дополнительные сведения об использовании земельного участка	—
4.	Реестровый номер границ территориальной зоны или в случае отсутствия такого реестрового номера ее индивидуальное обозначение (вид, тип, номер, индекс)	—
5.	Площадь земельного участка ± величина погрешности определения (вычисления) площади ($P \pm \Delta P$), м ²	$32 \pm 2,00$
6.	Формула, примененная для вычисления предельной погрешности определения площади земельного участка, с подставленными значениями и итоговые (вычисленные) значения	$3,5 * M_t * \sqrt{P} = 3,5 * 0,10 * \sqrt{(32,00)} = 2$
7.	Предельный минимальный и максимальный размеры земельного участка (Рмин) и (Рмакс), м ²	Рмин = — Рмакс = —

1	2	3
8.	Кадастровый или иной государственный учетный номер (инвентарный) объекта недвижимости, расположенного на образуемом земельном участке	—
9.	Кадастровые номера исходных земельных участков	Земли, находящиеся в государственной или муниципальной собственности
9.1.	Кадастровый номер входящего в состав земельного участка, представляющего собой единое землепользование (номер контура многоконтурного земельного участка), преобразование которого осуществляется	—
9.2.	Кадастровые номера земельных участков, исключаемых из состава измененного (исходного) земельного участка, представляющего собой единое землепользование	—
9.3.	Кадастровый или иной государственный учетный номер (инвентарный) объекта недвижимости, расположенного на измененном земельном участке	—
10.	Условный номер земельного участка	—
11.	Учетный номер проекта межевания территории	—
12.	Дополнительные сведения об образовании земельного участка	—
13.	Сведения о земельных участках (землях общего пользования, территории общего пользования), посредством которых обеспечивается доступ	:ЗУ57
14.	Иные сведения	—

4. Пояснения к сведениям об образуемом земельном участке _____ :
 _____ :
 обозначение земельного участка

1. _____

1. Сведения о характерных точках границ образуемого земельного участка _____ :
 _____ :
 обозначение земельного участка

Система координат _____ МСК-31, зона 1 _____ Зона № _____ 1 _____

Обозначение характерных точек границ	Координаты, м		Метод определения координат	Формулы, примененные для расчета средней квадратической погрешности определения координат характерных точек границ (Mt), с подставленными в такие формулы значениями и итоговые (вычисленные) значения Mt, м	Описание закрепления точки
	X	Y			

1	2	3	4	5	6
н75У	392 003,32	1 328 758,14	Метод спутниковых геодезических измерений (определений)	$\sqrt{(m0^2 + m1^2)} = \sqrt{(0,07^2 + 0,07^2)} = 0,10$	—
н76У	391 998,55	1 328 766,32			
н189У	391 998,47	1 328 766,46			
н190У	392 001,70	1 328 768,39			
н188У	392 001,75	1 328 768,31			
н617У	392 006,17	1 328 760,73			
н187У	392 006,57	1 328 760,04			
н75У	392 003,32	1 328 758,14			

2. Сведения о частях границ образуемого земельного участка _____ :
 _____ :
 обозначение земельного участка

Обозначение части границ		Горизонтальное проложение (S), м	Описание прохождения части границ	Сведения о согласовании местоположения границ (согласовано/спорное)
от т.	до т.			
1	2	3	4	5
н75У	н76У	9,47	—	согласовано
н76У	н189У	0,16		
н189У	н190У	3,76		
н190У	н188У	0,09		
н188У	н617У	8,77		
н617У	н187У	0,80		
н187У	н75У	3,76		

3. Сведения о характеристиках образуемого земельного участка _____ :
 _____ :
 обозначение земельного участка

№ п/п	Наименование характеристики земельного участка	Значение характеристики
1	2	3

1	2	3
1.	Адрес земельного участка	—
1.1.	Сведения о местоположении земельного участка (при отсутствии адреса) в структурированном в соответствии с федеральной информационной адресной системой виде	Российская Федерация, Белгородская область, Белгород г, Губкина ул
1.2.	Дополнительные сведения о местоположении земельного участка	(ГСК №57)
2.	Категория земель	Земли населенных пунктов
3.	Вид (виды) разрешенного использования	Размещение гаражей для собственных нужд
3.1.	Дополнительные сведения об использовании земельного участка	—
4.	Реестровый номер границ территориальной зоны или в случае отсутствия такого реестрового номера ее индивидуальное обозначение (вид, тип, номер, индекс)	—
5.	Площадь земельного участка ± величина погрешности определения (вычисления) площади ($P \pm \Delta P$), м ²	36 ± 2,00
6.	Формула, примененная для вычисления предельной погрешности определения площади земельного участка, с подставленными значениями и итоговые (вычисленные) значения	$3,5 * M_t * \sqrt{P} = 3,5 * 0,10 * \sqrt{(36,00)} = 2$
7.	Предельный минимальный и максимальный размеры земельного участка ($R_{\text{мин}}$ и $R_{\text{макс}}$), м ²	$R_{\text{мин}} = \text{—}$ $R_{\text{макс}} = \text{—}$
8.	Кадастровый или иной государственный учетный номер (инвентарный) объекта недвижимости, расположенного на образуемом земельном участке	—
9.	Кадастровые номера исходных земельных участков	Земли, находящиеся в государственной или муниципальной собственности
9.1.	Кадастровый номер входящего в состав земельного участка, представляющего собой единое землепользование (номер контура многоконтурного земельного участка), преобразование которого осуществляется	—
9.2.	Кадастровые номера земельных участков, исключаемых из состава измененного (исходного) земельного участка, представляющего собой единое землепользование	—
9.3.	Кадастровый или иной государственный учетный номер (инвентарный) объекта недвижимости, расположенного на измененном земельном участке	—

1	2	3
10.	Условный номер земельного участка	—
11.	Учетный номер проекта межевания территории	—
12.	Дополнительные сведения об образовании земельного участка	—
13.	Сведения о земельных участках (землях общего пользования, территории общего пользования), посредством которых обеспечивается доступ	:ЗУ57
14.	Иные сведения	—

4. Пояснения к сведениям об образуемом земельном участке _____ :ЗУ40 _____ :
 обозначение земельного участка

1. _____

1. Сведения о характерных точках границ образуемого земельного участка _____ :ЗУ41 _____ :
 обозначение земельного участка

Система координат _____ МСК-31, зона 1 _____ Зона № _____ 1 _____

Обозначение характерных точек границ	Координаты, м		Метод определения координат	Формулы, примененные для расчета средней квадратической погрешности определения координат характерных точек границ (Mt), с подставленными в такие формулы значениями и итоговые (вычисленные) значения Mt, м	Описание закрепления точки
	X	Y			
1	2	3	4	5	6
н75У	392 003,32	1 328 758,14	Метод спутниковых геодезических измерений (определений)	$\sqrt{(m_0^2 + m_1^2)} = \sqrt{(0,07^2 + 0,07^2)} = 0,10$	—
н76У	391 998,55	1 328 766,32			
н77У	391 995,75	1 328 764,56			
н78У	392 000,47	1 328 756,48			
н75У	392 003,32	1 328 758,14			

2. Сведения о частях границ образуемого земельного участка _____:3У41 _____ :
 обозначение земельного участка

Обозначение части границ		Горизонтальное проложение (S), м	Описание прохождения части границ	Сведения о согласовании местоположения границ (согласовано/спорное)
от т.	до т.			
1	2	3	4	5
н75У	н76У	9,47	—	согласовано
н76У	н77У	3,31		
н77У	н78У	9,36		
н78У	н75У	3,30		

3. Сведения о характеристиках образуемого земельного участка _____:3У41 _____ :
 обозначение земельного участка

№ п/п	Наименование характеристики земельного участка	Значение характеристики
1	2	3
1.	Адрес земельного участка	—
1.1.	Сведения о местоположении земельного участка (при отсутствии адреса) в структурированном в соответствии с федеральной информационной адресной системой виде	Российская Федерация, Белгородская область, Белгород г, Губкина ул
1.2.	Дополнительные сведения о местоположении земельного участка	(ГСК №57)
2.	Категория земель	Земли населенных пунктов
3.	Вид (виды) разрешенного использования	Размещение гаражей для собственных нужд
3.1.	Дополнительные сведения об использовании земельного участка	—
4.	Реестровый номер границ территориальной зоны или в случае отсутствия такого реестрового номера ее индивидуальное обозначение (вид, тип, номер, индекс)	—
5.	Площадь земельного участка ± величина погрешности определения (вычисления) площади ($P \pm \Delta P$), м ²	$31 \pm 2,00$
6.	Формула, примененная для вычисления предельной погрешности определения площади земельного участка, с подставленными значениями и итоговые (вычисленные) значения	$3,5 * M_t * \sqrt{P} = 3,5 * 0,10 * \sqrt{(31,00)} = 2$
7.	Предельный минимальный и максимальный размеры земельного участка (Р _{мин}) и (Р _{макс}), м ²	Р _{мин} = — Р _{макс} = —

1	2	3
8.	Кадастровый или иной государственный учетный номер (инвентарный) объекта недвижимости, расположенного на образуемом земельном участке	—
9.	Кадастровые номера исходных земельных участков	Земли, находящиеся в государственной или муниципальной собственности
9.1.	Кадастровый номер входящего в состав земельного участка, представляющего собой единое землепользование (номер контура многоконтурного земельного участка), преобразование которого осуществляется	—
9.2.	Кадастровые номера земельных участков, исключаемых из состава измененного (исходного) земельного участка, представляющего собой единое землепользование	—
9.3.	Кадастровый или иной государственный учетный номер (инвентарный) объекта недвижимости, расположенного на измененном земельном участке	—
10.	Условный номер земельного участка	—
11.	Учетный номер проекта межевания территории	—
12.	Дополнительные сведения об образовании земельного участка	—
13.	Сведения о земельных участках (землях общего пользования, территории общего пользования), посредством которых обеспечивается доступ	:ЗУ57
14.	Иные сведения	—

4. Пояснения к сведениям об образуемом земельном участке :ЗУ41 :
 обозначение земельного участка

1. —

1. Сведения о характерных точках границ образуемого земельного участка :ЗУ42 :
 обозначение земельного участка

Система координат МСК-31, зона 1 Зона № 1

Обозначение характерных точек границ	Координаты, м		Метод определения координат	Формулы, примененные для расчета средней квадратической погрешности определения координат характерных точек границ (Mt), с подставленными в такие формулы значениями и итоговые (вычисленные) значения Mt, м	Описание закрепления точки
	X	Y			

1	2	3	4	5	6
н310У	391 997,80	1 328 754,46	Метод спутниковых геодезических измерений (определений)	$\sqrt{(m0^2 + m1^2)} = \sqrt{(0,07^2 + 0,07^2)} = 0,10$	—
н311У	391 992,88	1 328 762,88			
н312У	391 990,11	1 328 761,11			
н313У	391 994,98	1 328 752,76			
н314У	391 997,19	1 328 754,09			
н310У	391 997,80	1 328 754,46			

2. Сведения о частях границ образуемого земельного участка _____:3У42 _____ :
 обозначение земельного участка

Обозначение части границ		Горизонтальное проложение (S), м	Описание прохождения части границ	Сведения о согласовании местоположения границ (согласовано/спорное)
от т.	до т.			
1	2	3	4	5
н310У	н311У	9,75	—	согласовано
н311У	н312У	3,29		
н312У	н313У	9,67		
н313У	н314У	2,58		
н314У	н310У	0,71		

126

3. Сведения о характеристиках образуемого земельного участка _____:3У42 _____ :
 обозначение земельного участка

№ п/п	Наименование характеристики земельного участка	Значение характеристики
1	2	3
1.	Адрес земельного участка	—
1.1.	Сведения о местоположении земельного участка (при отсутствии адреса) в структурированном в соответствии с федеральной информационной адресной системой виде	Российская Федерация, Белгородская область, Белгород г, Губкина ул
1.2.	Дополнительные сведения о местоположении земельного участка	(ГСК №57)
2.	Категория земель	Земли населенных пунктов
3.	Вид (виды) разрешенного использования	Размещение гаражей для собственных нужд

1	2	3
3.1.	Дополнительные сведения об использовании земельного участка	—
4.	Реестровый номер границ территориальной зоны или в случае отсутствия такого реестрового номера ее индивидуальное обозначение (вид, тип, номер, индекс)	—
5.	Площадь земельного участка ± величина погрешности определения (вычисления) площади ($P \pm \Delta P$), м ²	32 ± 2,00
6.	Формула, примененная для вычисления предельной погрешности определения площади земельного участка, с подставленными значениями и итоговые (вычисленные) значения	$3,5 * M_t * \sqrt{P} = 3,5 * 0,10 * \sqrt{(32,00)} = 2$
7.	Предельный минимальный и максимальный размеры земельного участка ($P_{\text{мин}}$ и $P_{\text{макс}}$), м ²	$P_{\text{мин}} = \text{—}$ $P_{\text{макс}} = \text{—}$
8.	Кадастровый или иной государственный учетный номер (инвентарный) объекта недвижимости, расположенного на образуемом земельном участке	—
9.	Кадастровые номера исходных земельных участков	Земли, находящиеся в государственной или муниципальной собственности
9.1.	Кадастровый номер входящего в состав земельного участка, представляющего собой единое землепользование (номер контура многоконтурного земельного участка), преобразование которого осуществляется	—
9.2.	Кадастровые номера земельных участков, исключаемых из состава измененного (исходного) земельного участка, представляющего собой единое землепользование	—
9.3.	Кадастровый или иной государственный учетный номер (инвентарный) объекта недвижимости, расположенного на измененном земельном участке	—
10.	Условный номер земельного участка	—
11.	Учетный номер проекта межевания территории	—
12.	Дополнительные сведения об образовании земельного участка	—
13.	Сведения о земельных участках (землях общего пользования, территории общего пользования), посредством которых обеспечивается доступ	:ЗУ57
14.	Иные сведения	—

4. Пояснения к сведениям об образуемом земельном участке _____:3У42 _____:
 обозначение земельного участка

1. _____

1. Сведения о характерных точках границ образуемого земельного участка _____:3У43 _____:
 обозначение земельного участка

Система координат _____ МСК-31, зона 1 _____ Зона № _____ 1 _____

Обозначение характерных точек границ	Координаты, м		Метод определения координат	Формулы, примененные для расчета средней квадратической погрешности определения координат характерных точек границ (Mt), с подставленными в такие формулы значениями и итоговые (вычисленные) значения Mt, м	Описание закрепления точки
	X	Y			
1	2	3	4	5	6
н276У	391 991,26	1 328 752,15	Метод спутниковых геодезических измерений (определений)	$\sqrt{(m0^2 + m1^2)} = \sqrt{(0,07^2 + 0,07^2)} = 0,10$	—
н80У	391 987,13	1 328 759,41			
н817У	391 983,83	1 328 757,51			
н82У	391 988,06	1 328 750,25			
н276У	391 991,26	1 328 752,15			

2. Сведения о частях границ образуемого земельного участка _____:3У43 _____:
 обозначение земельного участка

Обозначение части границ		Горизонтальное проложение (S), м	Описание прохождения части границ	Сведения о согласовании местоположения границ (согласовано/спорное)
от т.	до т.			
1	2	3	4	5
н276У	н80У	8,35	—	согласовано
н80У	н817У	3,81		
н817У	н82У	8,40		
н82У	н276У	3,72		

3. Сведения о характеристиках образуемого земельного участка _____:3У43 _____:
 обозначение земельного участка

№ п/п	Наименование характеристики земельного участка	Значение характеристики
-------	--	-------------------------

1	2	3
1.	Адрес земельного участка	—
1.1.	Сведения о местоположении земельного участка (при отсутствии адреса) в структурированном в соответствии с федеральной информационной адресной системой виде	Российская Федерация, Белгородская область, Белгород г, Губкина ул
1.2.	Дополнительные сведения о местоположении земельного участка	(ГСК №57)
2.	Категория земель	Земли населенных пунктов
3.	Вид (виды) разрешенного использования	Размещение гаражей для собственных нужд
3.1.	Дополнительные сведения об использовании земельного участка	—
4.	Реестровый номер границ территориальной зоны или в случае отсутствия такого реестрового номера ее индивидуальное обозначение (вид, тип, номер, индекс)	—
5.	Площадь земельного участка ± величина погрешности определения (вычисления) площади ($P \pm \Delta P$), м ²	32 ± 2,00
6.	Формула, примененная для вычисления предельной погрешности определения площади земельного участка, с подставленными значениями и итоговые (вычисленные) значения	$3,5 * M_t * \sqrt{P} = 3,5 * 0,10 * \sqrt{(32,00)} = 2$
7.	Предельный минимальный и максимальный размеры земельного участка ($R_{\text{мин}}$ и $R_{\text{макс}}$), м ²	$R_{\text{мин}} = \text{—}$ $R_{\text{макс}} = \text{—}$
8.	Кадастровый или иной государственный учетный номер (инвентарный) объекта недвижимости, расположенного на образуемом земельном участке	—
9.	Кадастровые номера исходных земельных участков	Земли, находящиеся в государственной или муниципальной собственности
9.1.	Кадастровый номер входящего в состав земельного участка, представляющего собой единое землепользование (номер контура многоконтурного земельного участка), преобразование которого осуществляется	—
9.2.	Кадастровые номера земельных участков, исключаемых из состава измененного (исходного) земельного участка, представляющего собой единое землепользование	—
9.3.	Кадастровый или иной государственный учетный номер (инвентарный) объекта недвижимости, расположенного на измененном земельном участке	—

1	2	3
10.	Условный номер земельного участка	—
11.	Учетный номер проекта межевания территории	—
12.	Дополнительные сведения об образовании земельного участка	—
13.	Сведения о земельных участках (землях общего пользования, территории общего пользования), посредством которых обеспечивается доступ	:ЗУ57
14.	Иные сведения	—

4. Пояснения к сведениям об образуемом земельном участке _____ :ЗУ43 :
 обозначение земельного участка

1. _____

1. Сведения о характерных точках границ образуемого земельного участка _____ :ЗУ44 :
 обозначение земельного участка

Система координат _____ МСК-31, зона 1 _____ Зона № _____ 1 _____

Обозначение характерных точек границ	Координаты, м		Метод определения координат	Формулы, примененные для расчета средней квадратической погрешности определения координат характерных точек границ (Mt), с подставленными в такие формулы значениями и итоговые (вычисленные) значения Mt, м	Описание закрепления точки
	X	Y			
1	2	3	4	5	6
н191У	391 982,74	1 328 745,48	Метод спутниковых геодезических измерений (определений)	$\sqrt{(m0^2 + m1^2)} = \sqrt{(0,07^2 + 0,07^2)} = 0,10$	—
н192У	391 977,71	1 328 753,78			
н95У	391 980,77	1 328 755,73			
н96У	391 985,72	1 328 747,22			
н191У	391 982,74	1 328 745,48			

2. Сведения о частях границ образуемого земельного участка _____:ЗУ44 _____:
 обозначение земельного участка

Обозначение части границ		Горизонтальное проложение (S), м	Описание прохождения части границ	Сведения о согласовании местоположения границ (согласовано/спорное)
от т.	до т.			
1	2	3	4	5
н191У	н192У	9,71	—	согласовано
н192У	н95У	3,63		
н95У	н96У	9,84		
н96У	н191У	3,45		

3. Сведения о характеристиках образуемого земельного участка _____:ЗУ44 _____:
 обозначение земельного участка

№ п/п	Наименование характеристики земельного участка	Значение характеристики
1	2	3
1.	Адрес земельного участка	—
1.1.	Сведения о местоположении земельного участка (при отсутствии адреса) в структурированном в соответствии с федеральной информационной адресной системой виде	Российская Федерация, Белгородская область, Белгород г, Губкина ул
1.2.	Дополнительные сведения о местоположении земельного участка	(ГСК №57)
2.	Категория земель	Земли населенных пунктов
3.	Вид (виды) разрешенного использования	Размещение гаражей для собственных нужд
3.1.	Дополнительные сведения об использовании земельного участка	—
4.	Реестровый номер границ территориальной зоны или в случае отсутствия такого реестрового номера ее индивидуальное обозначение (вид, тип, номер, индекс)	—
5.	Площадь земельного участка ± величина погрешности определения (вычисления) площади ($P \pm \Delta P$), м ²	35 ± 2,00
6.	Формула, примененная для вычисления предельной погрешности определения площади земельного участка, с подставленными значениями и итоговые (вычисленные) значения	$3,5 * M_t * \sqrt{P} = 3,5 * 0,10 * \sqrt{(35,00)} = 2$
7.	Предельный минимальный и максимальный размеры земельного участка (Р _{мин}) и (Р _{макс}), м ²	Р _{мин} = — Р _{макс} = —

1	2	3			
8.	Кадастровый или иной государственный учетный номер (инвентарный) объекта недвижимости, расположенного на образуемом земельном участке	—			
9.	Кадастровые номера исходных земельных участков	Земли, находящиеся в государственной или муниципальной собственности			
9.1.	Кадастровый номер входящего в состав земельного участка, представляющего собой единое землепользование (номер контура многоконтурного земельного участка), преобразование которого осуществляется	—			
9.2.	Кадастровые номера земельных участков, исключаемых из состава измененного (исходного) земельного участка, представляющего собой единое землепользование	—			
9.3.	Кадастровый или иной государственный учетный номер (инвентарный) объекта недвижимости, расположенного на измененном земельном участке	—			
10.	Условный номер земельного участка	—			
11.	Учетный номер проекта межевания территории	—			
12.	Дополнительные сведения об образовании земельного участка	—			
13.	Сведения о земельных участках (землях общего пользования, территории общего пользования), посредством которых обеспечивается доступ	:ЗУ57			
14.	Иные сведения	—			
4. Пояснения к сведениям об образуемом земельном участке		:ЗУ44 обозначение земельного участка			
1.	—				
1. Сведения о характерных точках границ образуемого земельного участка		:ЗУ45 обозначение земельного участка			
Система координат <u>МСК-31, зона 1</u>		Зона № <u>1</u>			
Обозначение характерных точек границ	Координаты, м		Метод определения координат	Формулы, примененные для расчета средней квадратической погрешности определения координат характерных точек границ (Mt), с подставленными в такие формулы значениями и итоговые (вычисленные) значения Mt, м	Описание закрепления точки
	X	Y			

1	2	3	4	5	6
н193У	391 974,82	1 328 752,04	Метод спутниковых геодезических измерений (определений)	$\sqrt{(m_0^2 + m_1^2)} = \sqrt{(0,07^2 + 0,07^2)} = 0,10$	—
н194У	391 979,72	1 328 743,62			
н191У	391 982,74	1 328 745,48			
н192У	391 977,71	1 328 753,78			
н193У	391 974,82	1 328 752,04			

2. Сведения о частях границ образуемого земельного участка _____:3У45 _____ :
 обозначение земельного участка

Обозначение части границ		Горизонтальное проложение (S), м	Описание прохождения части границ	Сведения о согласовании местоположения границ (согласовано/спорное)
от т.	до т.			
1	2	3	4	5
н193У	н194У	9,74	—	согласовано
н194У	н191У	3,55		
н191У	н192У	9,71		
н192У	н193У	3,37		

3. Сведения о характеристиках образуемого земельного участка _____:3У45 _____ :
 обозначение земельного участка

№ п/п	Наименование характеристики земельного участка	Значение характеристики
1	2	3
1.	Адрес земельного участка	—
1.1.	Сведения о местоположении земельного участка (при отсутствии адреса) в структурированном в соответствии с федеральной информационной адресной системой виде	Российская Федерация, Белгородская область, Белгород г, Губкина ул
1.2.	Дополнительные сведения о местоположении земельного участка	(ГСК №57)
2.	Категория земель	Земли населенных пунктов
3.	Вид (виды) разрешенного использования	Размещение гаражей для собственных нужд
3.1.	Дополнительные сведения об использовании земельного участка	—

1	2	3
4.	Реестровый номер границ территориальной зоны или в случае отсутствия такого реестрового номера ее индивидуальное обозначение (вид, тип, номер, индекс)	—
5.	Площадь земельного участка ± величина погрешности определения (вычисления) площади ($P \pm \Delta P$), м ²	34 ± 2,00
6.	Формула, примененная для вычисления предельной погрешности определения площади земельного участка, с подставленными значениями и итоговые (вычисленные) значения	$3,5 * M_t * \sqrt{P} = 3,5 * 0,10 * \sqrt{(34,00)} = 2$
7.	Предельный минимальный и максимальный размеры земельного участка ($P_{\text{мин}}$ и $P_{\text{макс}}$), м ²	$P_{\text{мин}} = \text{—}$ $P_{\text{макс}} = \text{—}$
8.	Кадастровый или иной государственный учетный номер (инвентарный) объекта недвижимости, расположенного на образуемом земельном участке	—
9.	Кадастровые номера исходных земельных участков	Земли, находящиеся в государственной или муниципальной собственности
9.1.	Кадастровый номер входящего в состав земельного участка, представляющего собой единое землепользование (номер контура многоконтурного земельного участка), преобразование которого осуществляется	—
9.2.	Кадастровые номера земельных участков, исключаемых из состава измененного (исходного) земельного участка, представляющего собой единое землепользование	—
9.3.	Кадастровый или иной государственный учетный номер (инвентарный) объекта недвижимости, расположенного на измененном земельном участке	—
10.	Условный номер земельного участка	—
11.	Учетный номер проекта межевания территории	—
12.	Дополнительные сведения об образовании земельного участка	—
13.	Сведения о земельных участках (землях общего пользования, территории общего пользования), посредством которых обеспечивается доступ	:ЗУ57
14.	Иные сведения	—
4. Пояснения к сведениям об образуемом земельном участке		:ЗУ45 : _____ : обозначение земельного участка

1. _____

1. Сведения о характерных точках границ образуемого земельного участка _____ :ЗУ46 _____ :
 обозначение земельного участка

Система координат _____ МСК-31, зона 1 _____ Зона № _____ 1 _____

Обозначение характерных точек границ	Координаты, м		Метод определения координат	Формулы, примененные для расчета средней квадратической погрешности определения координат характерных точек границ (Mt), с подставленными в такие формулы значениями и итоговые (вычисленные) значения Mt, м	Описание закрепления точки
	X	Y			
1	2	3	4	5	6
н193У	391 974,82	1 328 752,04	Метод спутниковых геодезических измерений (определений)	$\sqrt{(m0^2 + m1^2)} = \sqrt{(0,07^2 + 0,07^2)} = 0,10$	—
н194У	391 979,72	1 328 743,62			
н195У	391 980,04	1 328 743,06			
н196У	391 976,33	1 328 740,81			
н197У	391 970,99	1 328 749,74			
н193У	391 974,82	1 328 752,04			

2. Сведения о частях границ образуемого земельного участка _____ :ЗУ46 _____ :
 обозначение земельного участка

Обозначение части границ		Горизонтальное проложение (S), м	Описание прохождения части границ	Сведения о согласовании местоположения границ (согласовано/спорное)
от т.	до т.			
1	2	3	4	5
н193У	н194У	9,74	—	согласовано
н194У	н195У	0,64		
н195У	н196У	4,34		
н196У	н197У	10,40		
н197У	н193У	4,47		

3. Сведения о характеристиках образуемого земельного участка _____:ЗУ46 _____:		
_____ обозначение земельного участка		
№ п/п	Наименование характеристики земельного участка	Значение характеристики
1	2	3
1.	Адрес земельного участка	—
1.1.	Сведения о местоположении земельного участка (при отсутствии адреса) в структурированном в соответствии с федеральной информационной адресной системой виде	Российская Федерация, Белгородская область, Белгород г, Губкина ул
1.2.	Дополнительные сведения о местоположении земельного участка	(ГСК №57)
2.	Категория земель	Земли населенных пунктов
3.	Вид (виды) разрешенного использования	Размещение гаражей для собственных нужд
3.1.	Дополнительные сведения об использовании земельного участка	—
4.	Реестровый номер границ территориальной зоны или в случае отсутствия такого реестрового номера ее индивидуальное обозначение (вид, тип, номер, индекс)	—
5.	Площадь земельного участка ± величина погрешности определения (вычисления) площади ($P \pm \Delta P$), м ²	46 ± 2,00
6.	Формула, примененная для вычисления предельной погрешности определения площади земельного участка, с подставленными значениями и итоговые (вычисленные) значения	$3,5 * M_t * \sqrt{P} = 3,5 * 0,10 * \sqrt{(46,00)} = 2$
7.	Предельный минимальный и максимальный размеры земельного участка ($R_{\text{мин}}$ и $R_{\text{макс}}$), м ²	$R_{\text{мин}} = \text{—}$ $R_{\text{макс}} = \text{—}$
8.	Кадастровый или иной государственный учетный номер (инвентарный) объекта недвижимости, расположенного на образуемом земельном участке	—
9.	Кадастровые номера исходных земельных участков	Земли, находящиеся в государственной или муниципальной собственности
9.1.	Кадастровый номер входящего в состав земельного участка, представляющего собой единое землепользование (номер контура многоконтурного земельного участка), преобразование которого осуществляется	—
9.2.	Кадастровые номера земельных участков, исключаемых из состава измененного (исходного) земельного участка, представляющего собой единое землепользование	—

1	2	3
9.3.	Кадастровый или иной государственный учетный номер (инвентарный) объекта недвижимости, расположенного на измененном земельном участке	—
10.	Условный номер земельного участка	—
11.	Учетный номер проекта межевания территории	—
12.	Дополнительные сведения об образовании земельного участка	—
13.	Сведения о земельных участках (землях общего пользования, территории общего пользования), посредством которых обеспечивается доступ	:ЗУ57
14.	Иные сведения	—

4. Пояснения к сведениям об образуемом земельном участке _____ :
 _____ :ЗУ46 _____ :
 _____ обозначение земельного участка

1. _____

1. Сведения о характерных точках границ образуемого земельного участка _____ :
 _____ обозначение земельного участка

Система координат _____ МСК-31, зона 1 _____ Зона № _____ 1 _____

Обозначение характерных точек границ	Координаты, м		Метод определения координат	Формулы, примененные для расчета средней квадратической погрешности определения координат характерных точек границ (Mt), с подставленными в такие формулы значениями и итоговые (вычисленные) значения Mt, м	Описание закрепления точки
	X	Y			
1	2	3	4	5	6
н66У	391 968,16	1 328 738,59	Метод спутниковых геодезических измерений (определений)	$\sqrt{(m0^2 + m1^2)} = \sqrt{(0,07^2 + 0,07^2)} = 0,10$	—
н618У	391 963,05	1 328 735,60			
н68У	391 964,69	1 328 732,97			
н69У	391 969,71	1 328 735,97			
н66У	391 968,16	1 328 738,59			

2. Сведения о частях границ образуемого земельного участка _____:3У47 _____:
 обозначение земельного участка

Обозначение части границ		Горизонтальное проложение (S), м	Описание прохождения части границ	Сведения о согласовании местоположения границ (согласовано/спорное)
от т.	до т.			
1	2	3	4	5
н66У	н618У	5,92	—	согласовано
н618У	н68У	3,10		
н68У	н69У	5,85		
н69У	н66У	3,04		

3. Сведения о характеристиках образуемого земельного участка _____:3У47 _____:
 обозначение земельного участка

№ п/п	Наименование характеристики земельного участка	Значение характеристики
1	2	3
1.	Адрес земельного участка	—
1.1.	Сведения о местоположении земельного участка (при отсутствии адреса) в структурированном в соответствии с федеральной информационной адресной системой виде	Российская Федерация, Белгородская область, Белгород г, Губкина ул
1.2.	Дополнительные сведения о местоположении земельного участка	(ГСК №57)
2.	Категория земель	Земли населенных пунктов
3.	Вид (виды) разрешенного использования	Размещение гаражей для собственных нужд
3.1.	Дополнительные сведения об использовании земельного участка	—
4.	Реестровый номер границ территориальной зоны или в случае отсутствия такого реестрового номера ее индивидуальное обозначение (вид, тип, номер, индекс)	—
5.	Площадь земельного участка ± величина погрешности определения (вычисления) площади ($P \pm \Delta P$), м ²	18 ± 1,00
6.	Формула, примененная для вычисления предельной погрешности определения площади земельного участка, с подставленными значениями и итоговые (вычисленные) значения	$3,5 * M_t * \sqrt{P} = 3,5 * 0,10 * \sqrt{(18,00)} = 1$
7.	Предельный минимальный и максимальный размеры земельного участка (Р _{мин}) и (Р _{макс}), м ²	Р _{мин} = — Р _{макс} = —

1	2	3
8.	Кадастровый или иной государственный учетный номер (инвентарный) объекта недвижимости, расположенного на образуемом земельном участке	—
9.	Кадастровые номера исходных земельных участков	Земли, находящиеся в государственной или муниципальной собственности
9.1.	Кадастровый номер входящего в состав земельного участка, представляющего собой единое землепользование (номер контура многоконтурного земельного участка), преобразование которого осуществляется	—
9.2.	Кадастровые номера земельных участков, исключаемых из состава измененного (исходного) земельного участка, представляющего собой единое землепользование	—
9.3.	Кадастровый или иной государственный учетный номер (инвентарный) объекта недвижимости, расположенного на измененном земельном участке	—
10.	Условный номер земельного участка	—
11.	Учетный номер проекта межевания территории	—
12.	Дополнительные сведения об образовании земельного участка	—
13.	Сведения о земельных участках (землях общего пользования, территории общего пользования), посредством которых обеспечивается доступ	:ЗУ57
14.	Иные сведения	—

4. Пояснения к сведениям об образуемом земельном участке _____ :
 _____ :
 обозначение земельного участка

1. _____

1. Сведения о характерных точках границ образуемого земельного участка _____ :
 _____ :
 обозначение земельного участка

Система координат _____ МСК-31, зона 1 _____ Зона № _____ 1 _____

Обозначение характерных точек границ	Координаты, м		Метод определения координат	Формулы, примененные для расчета средней квадратической погрешности определения координат характерных точек границ (Mt), с подставленными в такие формулы значениями и итоговые (вычисленные) значения Mt, м	Описание закрепления точки
	X	Y			

1	2	3	4	5	6
н211У	391 972,05	1 328 720,58	Метод спутниковых геодезических измерений (определений)	$\sqrt{(m0^2 + m1^2)} = \sqrt{(0,07^2 + 0,07^2)} = 0,10$	—
н206У	391 975,17	1 328 722,16			
н207У	391 971,43	1 328 729,71			
н213У	391 967,59	1 328 728,05			
н211У	391 972,05	1 328 720,58			

2. Сведения о частях границ образуемого земельного участка _____:3У48 _____ :
 обозначение земельного участка

Обозначение части границ		Горизонтальное проложение (S), м	Описание прохождения части границ	Сведения о согласовании местоположения границ (согласовано/спорное)
от т.	до т.			
1	2	3	4	5
н211У	н206У	3,50	—	согласовано
н206У	н207У	8,43		
н207У	н213У	4,18		
н213У	н211У	8,70		

3. Сведения о характеристиках образуемого земельного участка _____:3У48 _____ :
 обозначение земельного участка

№ п/п	Наименование характеристики земельного участка	Значение характеристики
1	2	3
1.	Адрес земельного участка	—
1.1.	Сведения о местоположении земельного участка (при отсутствии адреса) в структурированном в соответствии с федеральной информационной адресной системой виде	Российская Федерация, Белгородская область, Белгород г, Губкина ул
1.2.	Дополнительные сведения о местоположении земельного участка	(ГСК №57)
2.	Категория земель	Земли населенных пунктов
3.	Вид (виды) разрешенного использования	Размещение гаражей для собственных нужд
3.1.	Дополнительные сведения об использовании земельного участка	—

1	2	3
4.	Реестровый номер границ территориальной зоны или в случае отсутствия такого реестрового номера ее индивидуальное обозначение (вид, тип, номер, индекс)	—
5.	Площадь земельного участка ± величина погрешности определения (вычисления) площади ($P \pm \Delta P$), м ²	33 ± 2,00
6.	Формула, примененная для вычисления предельной погрешности определения площади земельного участка, с подставленными значениями и итоговые (вычисленные) значения	$3,5 * M_t * \sqrt{P} = 3,5 * 0,10 * \sqrt{(33,00)} = 2$
7.	Предельный минимальный и максимальный размеры земельного участка ($R_{\text{мин}}$ и $R_{\text{макс}}$), м ²	$R_{\text{мин}} = \text{—}$ $R_{\text{макс}} = \text{—}$
8.	Кадастровый или иной государственный учетный номер (инвентарный) объекта недвижимости, расположенного на образуемом земельном участке	—
9.	Кадастровые номера исходных земельных участков	Земли, находящиеся в государственной или муниципальной собственности
9.1.	Кадастровый номер входящего в состав земельного участка, представляющего собой единое землепользование (номер контура многоконтурного земельного участка), преобразование которого осуществляется	—
9.2.	Кадастровые номера земельных участков, исключаемых из состава измененного (исходного) земельного участка, представляющего собой единое землепользование	—
9.3.	Кадастровый или иной государственный учетный номер (инвентарный) объекта недвижимости, расположенного на измененном земельном участке	—
10.	Условный номер земельного участка	—
11.	Учетный номер проекта межевания территории	—
12.	Дополнительные сведения об образовании земельного участка	—
13.	Сведения о земельных участках (землях общего пользования, территории общего пользования), посредством которых обеспечивается доступ	:ЗУ57
14.	Иные сведения	—
4. Пояснения к сведениям об образуемом земельном участке		:ЗУ48 : обозначение земельного участка

1. _____

1. Сведения о характерных точках границ образуемого земельного участка _____ :ЗУ49 _____ :
 обозначение земельного участка

Система координат _____ МСК-31, зона 1 _____ Зона № _____ 1 _____

Обозначение характерных точек границ	Координаты, м		Метод определения координат	Формулы, примененные для расчета средней квадратической погрешности определения координат характерных точек границ (Mt), с подставленными в такие формулы значениями и итоговые (вычисленные) значения Mt, м	Описание закрепления точки
	X	Y			
1	2	3	4	5	6
н206У	391 975,17	1 328 722,16	Метод спутниковых геодезических измерений (определений)	$\sqrt{(m0^2 + m1^2)} = \sqrt{(0,07^2 + 0,07^2)} = 0,10$	—
н207У	391 971,43	1 328 729,71			
н203У	391 975,17	1 328 731,57			
н204У	391 978,81	1 328 724,21			
н210У	391 978,91	1 328 724,01			
н206У	391 975,17	1 328 722,16			

2. Сведения о частях границ образуемого земельного участка _____ :ЗУ49 _____ :
 обозначение земельного участка

Обозначение части границ		Горизонтальное проложение (S), м	Описание прохождения части границ	Сведения о согласовании местоположения границ (согласовано/спорное)
от т.	до т.			
1	2	3	4	5
н206У	н207У	8,43	—	согласовано
н207У	н203У	4,18		
н203У	н204У	8,21		
н204У	н210У	0,22		
н210У	н206У	4,17		

3. Сведения о характеристиках образуемого земельного участка _____:ЗУ49 _____:		
_____ обозначение земельного участка		
№ п/п	Наименование характеристики земельного участка	Значение характеристики
1	2	3
1.	Адрес земельного участка	—
1.1.	Сведения о местоположении земельного участка (при отсутствии адреса) в структурированном в соответствии с федеральной информационной адресной системой виде	Российская Федерация, Белгородская область, Белгород г, Губкина ул
1.2.	Дополнительные сведения о местоположении земельного участка	(ГСК №57)
2.	Категория земель	Земли населенных пунктов
3.	Вид (виды) разрешенного использования	Размещение гаражей для собственных нужд
3.1.	Дополнительные сведения об использовании земельного участка	—
4.	Реестровый номер границ территориальной зоны или в случае отсутствия такого реестрового номера ее индивидуальное обозначение (вид, тип, номер, индекс)	—
5.	Площадь земельного участка ± величина погрешности определения (вычисления) площади ($P \pm \Delta P$), м ²	35 ± 2,00
6.	Формула, примененная для вычисления предельной погрешности определения площади земельного участка, с подставленными значениями и итоговые (вычисленные) значения	$3,5 * M_t * \sqrt{P} = 3,5 * 0,10 * \sqrt{(35,00)} = 2$
7.	Предельный минимальный и максимальный размеры земельного участка ($R_{\text{мин}}$ и $R_{\text{макс}}$), м ²	$R_{\text{мин}} = \text{—}$ $R_{\text{макс}} = \text{—}$
8.	Кадастровый или иной государственный учетный номер (инвентарный) объекта недвижимости, расположенного на образуемом земельном участке	—
9.	Кадастровые номера исходных земельных участков	Земли, находящиеся в государственной или муниципальной собственности
9.1.	Кадастровый номер входящего в состав земельного участка, представляющего собой единое землепользование (номер контура многоконтурного земельного участка), преобразование которого осуществляется	—
9.2.	Кадастровые номера земельных участков, исключаемых из состава измененного (исходного) земельного участка, представляющего собой единое землепользование	—

1	2	3
9.3.	Кадастровый или иной государственный учетный номер (инвентарный) объекта недвижимости, расположенного на измененном земельном участке	—
10.	Условный номер земельного участка	—
11.	Учетный номер проекта межевания территории	—
12.	Дополнительные сведения об образовании земельного участка	—
13.	Сведения о земельных участках (землях общего пользования, территории общего пользования), посредством которых обеспечивается доступ	:ЗУ57
14.	Иные сведения	—

4. Пояснения к сведениям об образуемом земельном участке _____ :
 _____ :
 обозначение земельного участка

1. _____

1. Сведения о характерных точках границ образуемого земельного участка _____ :
 _____ :
 обозначение земельного участка

Система координат _____ МСК-31, зона 1 _____ Зона № _____ 1 _____

Обозначение характерных точек границ	Координаты, м		Метод определения координат	Формулы, примененные для расчета средней квадратической погрешности определения координат характерных точек границ (Mt), с подставленными в такие формулы значениями и итоговые (вычисленные) значения Mt, м	Описание закрепления точки
	X	Y			
1	2	3	4	5	6
н203У	391 975,17	1 328 731,57	Метод спутниковых геодезических измерений (определений)	$\sqrt{(m_0^2 + m_1^2)} = \sqrt{(0,07^2 + 0,07^2)} = 0,10$	—
н204У	391 978,81	1 328 724,21			
н1У	391 982,60	1 328 726,09			
н199У	391 978,98	1 328 733,51			
н203У	391 975,17	1 328 731,57			

2. Сведения о частях границ образуемого земельного участка _____ :
 обозначение земельного участка

Обозначение части границ		Горизонтальное проложение (S), м	Описание прохождения части границ	Сведения о согласовании местоположения границ (согласовано/спорное)
от т.	до т.			
1	2	3	4	5
н203У	н204У	8,21	—	согласовано
н204У	н1У	4,23		
н1У	н199У	8,26		
н199У	н203У	4,28		

3. Сведения о характеристиках образуемого земельного участка _____ :
 обозначение земельного участка

№ п/п	Наименование характеристики земельного участка	Значение характеристики
1	2	3
1.	Адрес земельного участка	—
1.1.	Сведения о местоположении земельного участка (при отсутствии адреса) в структурированном в соответствии с федеральной информационной адресной системой виде	Российская Федерация, Белгородская область, Белгород г, Губкина ул
1.2.	Дополнительные сведения о местоположении земельного участка	(ГСК №57)
2.	Категория земель	Земли населенных пунктов
3.	Вид (виды) разрешенного использования	Размещение гаражей для собственных нужд
3.1.	Дополнительные сведения об использовании земельного участка	—
4.	Реестровый номер границ территориальной зоны или в случае отсутствия такого реестрового номера ее индивидуальное обозначение (вид, тип, номер, индекс)	—
5.	Площадь земельного участка ± величина погрешности определения (вычисления) площади ($P \pm \Delta P$), м ²	35 ± 2,00
6.	Формула, примененная для вычисления предельной погрешности определения площади земельного участка, с подставленными значениями и итоговые (вычисленные) значения	$3,5 * M_t * \sqrt{P} = 3,5 * 0,10 * \sqrt{(35,00)} = 2$
7.	Предельный минимальный и максимальный размеры земельного участка (Р _{мин}) и (Р _{макс}), м ²	Р _{мин} = — Р _{макс} = —

1	2	3
8.	Кадастровый или иной государственный учетный номер (инвентарный) объекта недвижимости, расположенного на образуемом земельном участке	—
9.	Кадастровые номера исходных земельных участков	Земли, находящиеся в государственной или муниципальной собственности
9.1.	Кадастровый номер входящего в состав земельного участка, представляющего собой единое землепользование (номер контура многоконтурного земельного участка), преобразование которого осуществляется	—
9.2.	Кадастровые номера земельных участков, исключаемых из состава измененного (исходного) земельного участка, представляющего собой единое землепользование	—
9.3.	Кадастровый или иной государственный учетный номер (инвентарный) объекта недвижимости, расположенного на измененном земельном участке	—
10.	Условный номер земельного участка	—
11.	Учетный номер проекта межевания территории	—
12.	Дополнительные сведения об образовании земельного участка	—
13.	Сведения о земельных участках (землях общего пользования, территории общего пользования), посредством которых обеспечивается доступ	:ЗУ57
14.	Иные сведения	—

4. Пояснения к сведениям об образуемом земельном участке :ЗУ50 :
 обозначение земельного участка

1. —

1. Сведения о характерных точках границ образуемого земельного участка :ЗУ51 :
 обозначение земельного участка

Система координат МСК-31, зона 1 Зона № 1

Обозначение характерных точек границ	Координаты, м		Метод определения координат	Формулы, примененные для расчета средней квадратической погрешности определения координат характерных точек границ (Mt), с подставленными в такие формулы значениями и итоговые (вычисленные) значения Mt, м	Описание закрепления точки
	X	Y			

1	2	3	4	5	6
н1У	391 982,60	1 328 726,09	Метод спутниковых геодезических измерений (определений)	$\sqrt{(m0^2 + m1^2)} = \sqrt{(0,07^2 + 0,07^2)} = 0,10$	—
н199У	391 978,98	1 328 733,51			
н200У	391 978,87	1 328 733,76			
н83У	391 982,19	1 328 735,32			
н84У	391 986,03	1 328 727,55			
н1У	391 982,60	1 328 726,09			

2. Сведения о частях границ образуемого земельного участка _____:3У51 _____ :
 обозначение земельного участка

Обозначение части границ		Горизонтальное проложение (S), м	Описание прохождения части границ	Сведения о согласовании местоположения границ (согласовано/спорное)
от т. 1	до т. 2			
1	2	3	4	5
н1У	н199У	8,26	—	согласовано
н199У	н200У	0,27		
н200У	н83У	3,67		
н83У	н84У	8,67		
н84У	н1У	3,73		

3. Сведения о характеристиках образуемого земельного участка _____:3У51 _____ :
 обозначение земельного участка

№ п/п	Наименование характеристики земельного участка	Значение характеристики
1	2	3
1.	Адрес земельного участка	—
1.1.	Сведения о местоположении земельного участка (при отсутствии адреса) в структурированном в соответствии с федеральной информационной адресной системой виде	Российская Федерация, Белгородская область, Белгород г, Губкина ул
1.2.	Дополнительные сведения о местоположении земельного участка	(ГСК №57)
2.	Категория земель	Земли населенных пунктов
3.	Вид (виды) разрешенного использования	Размещение гаражей для собственных нужд

1	2	3
3.1.	Дополнительные сведения об использовании земельного участка	—
4.	Реестровый номер границ территориальной зоны или в случае отсутствия такого реестрового номера ее индивидуальное обозначение (вид, тип, номер, индекс)	—
5.	Площадь земельного участка ± величина погрешности определения (вычисления) площади ($P \pm \Delta P$), м ²	32 ± 2,00
6.	Формула, примененная для вычисления предельной погрешности определения площади земельного участка, с подставленными значениями и итоговые (вычисленные) значения	$3,5 * M_t * \sqrt{P} = 3,5 * 0,10 * \sqrt{(32,00)} = 2$
7.	Предельный минимальный и максимальный размеры земельного участка ($P_{\text{мин}}$ и $P_{\text{макс}}$), м ²	$P_{\text{мин}} = \text{—}$ $P_{\text{макс}} = \text{—}$
8.	Кадастровый или иной государственный учетный номер (инвентарный) объекта недвижимости, расположенного на образуемом земельном участке	—
9.	Кадастровые номера исходных земельных участков	Земли, находящиеся в государственной или муниципальной собственности
9.1.	Кадастровый номер входящего в состав земельного участка, представляющего собой единое землепользование (номер контура многоконтурного земельного участка), преобразование которого осуществляется	—
9.2.	Кадастровые номера земельных участков, исключаемых из состава измененного (исходного) земельного участка, представляющего собой единое землепользование	—
9.3.	Кадастровый или иной государственный учетный номер (инвентарный) объекта недвижимости, расположенного на измененном земельном участке	—
10.	Условный номер земельного участка	—
11.	Учетный номер проекта межевания территории	—
12.	Дополнительные сведения об образовании земельного участка	—
13.	Сведения о земельных участках (землях общего пользования, территории общего пользования), посредством которых обеспечивается доступ	:ЗУ57
14.	Иные сведения	—

4. Пояснения к сведениям об образуемом земельном участке _____ :
 :ЗУ51
 обозначение земельного участка

1. _____

1. Сведения о характерных точках границ образуемого земельного участка _____ :
 :ЗУ52
 обозначение земельного участка

Система координат _____ МСК-31, зона 1 _____ Зона № _____ 1 _____

Обозначение характерных точек границ	Координаты, м		Метод определения координат	Формулы, примененные для расчета средней квадратической погрешности определения координат характерных точек границ (Mt), с подставленными в такие формулы значениями и итоговые (вычисленные) значения Mt, м	Описание закрепления точки
	X	Y			
1	2	3	4	5	6
н87У	391 998,16	1 328 733,42	Метод спутниковых геодезических измерений (определений)	$\sqrt{(m0^2 + m1^2)} = \sqrt{(0,07^2 + 0,07^2)} = 0,10$	—
н88У	391 994,39	1 328 741,03			
н89У	391 990,37	1 328 739,03			
н90У	391 994,22	1 328 731,26			
н87У	391 998,16	1 328 733,42			

2. Сведения о частях границ образуемого земельного участка _____ :
 :ЗУ52
 обозначение земельного участка

Обозначение части границ		Горизонтальное проложение (S), м	Описание прохождения части границ	Сведения о согласовании местоположения границ (согласовано/спорное)
от т.	до т.			
1	2	3	4	5
н87У	н88У	8,49	—	согласовано
н88У	н89У	4,49		
н89У	н90У	8,67		
н90У	н87У	4,49		

3. Сведения о характеристиках образуемого земельного участка _____ :
 :ЗУ52
 обозначение земельного участка

№ п/п	Наименование характеристики земельного участка	Значение характеристики
-------	--	-------------------------

1	2	3
1.	Адрес земельного участка	—
1.1.	Сведения о местоположении земельного участка (при отсутствии адреса) в структурированном в соответствии с федеральной информационной адресной системой виде	Российская Федерация, Белгородская область, Белгород г, Губкина ул
1.2.	Дополнительные сведения о местоположении земельного участка	(ГСК №57)
2.	Категория земель	Земли населенных пунктов
3.	Вид (виды) разрешенного использования	Размещение гаражей для собственных нужд
3.1.	Дополнительные сведения об использовании земельного участка	—
4.	Реестровый номер границ территориальной зоны или в случае отсутствия такого реестрового номера ее индивидуальное обозначение (вид, тип, номер, индекс)	—
5.	Площадь земельного участка ± величина погрешности определения (вычисления) площади ($P \pm \Delta P$), м ²	39 ± 2,00
6.	Формула, примененная для вычисления предельной погрешности определения площади земельного участка, с подставленными значениями и итоговые (вычисленные) значения	$3,5 * M_t * \sqrt{P} = 3,5 * 0,10 * \sqrt{(39,00)} = 2$
7.	Предельный минимальный и максимальный размеры земельного участка ($R_{\text{мин}}$ и $R_{\text{макс}}$), м ²	$R_{\text{мин}} = \text{—}$ $R_{\text{макс}} = \text{—}$
8.	Кадастровый или иной государственный учетный номер (инвентарный) объекта недвижимости, расположенного на образуемом земельном участке	—
9.	Кадастровые номера исходных земельных участков	Земли, находящиеся в государственной или муниципальной собственности
9.1.	Кадастровый номер входящего в состав земельного участка, представляющего собой единое землепользование (номер контура многоконтурного земельного участка), преобразование которого осуществляется	—
9.2.	Кадастровые номера земельных участков, исключаемых из состава измененного (исходного) земельного участка, представляющего собой единое землепользование	—
9.3.	Кадастровый или иной государственный учетный номер (инвентарный) объекта недвижимости, расположенного на измененном земельном участке	—

1	2	3
10.	Условный номер земельного участка	—
11.	Учетный номер проекта межевания территории	—
12.	Дополнительные сведения об образовании земельного участка	—
13.	Сведения о земельных участках (землях общего пользования, территории общего пользования), посредством которых обеспечивается доступ	:ЗУ57
14.	Иные сведения	—

4. Пояснения к сведениям об образуемом земельном участке _____ :ЗУ52 :
 обозначение земельного участка

1. _____

1. Сведения о характерных точках границ образуемого земельного участка _____ :ЗУ53 :
 обозначение земельного участка

Система координат _____ МСК-31, зона 1 _____ Зона № _____ 1 _____

Обозначение характерных точек границ	Координаты, м		Метод определения координат	Формулы, примененные для расчета средней квадратической погрешности определения координат характерных точек границ (Mt), с подставленными в такие формулы значениями и итоговые (вычисленные) значения Mt, м	Описание закрепления точки
	X	Y			
1	2	3	4	5	6
н91У	391 991,14	1 328 745,71	Метод спутниковых геодезических измерений (определений)	$\sqrt{(m0^2 + m1^2)} = \sqrt{(0,07^2 + 0,07^2)} = 0,10$	—
н92У	391 993,63	1 328 741,55			
н93У	392 001,68	1 328 746,41			
н94У	391 999,50	1 328 750,26			
н91У	391 991,14	1 328 745,71			

2. Сведения о частях границ образуемого земельного участка _____ :
 обозначение земельного участка

Обозначение части границ		Горизонтальное проложение (S), м	Описание прохождения части границ	Сведения о согласовании местоположения границ (согласовано/спорное)
от т.	до т.			
1	2	3	4	5
н91У	н92У	4,85	—	согласовано
н92У	н93У	9,40		
н93У	н94У	4,42		
н94У	н91У	9,52		

3. Сведения о характеристиках образуемого земельного участка _____ :
 обозначение земельного участка

№ п/п	Наименование характеристики земельного участка	Значение характеристики
1	2	3
1.	Адрес земельного участка	—
1.1.	Сведения о местоположении земельного участка (при отсутствии адреса) в структурированном в соответствии с федеральной информационной адресной системой виде	Российская Федерация, Белгородская область, Белгород г, Губкина ул
1.2.	Дополнительные сведения о местоположении земельного участка	(ГСК №57)
2.	Категория земель	Земли населенных пунктов
3.	Вид (виды) разрешенного использования	Размещение гаражей для собственных нужд
3.1.	Дополнительные сведения об использовании земельного участка	—
4.	Реестровый номер границ территориальной зоны или в случае отсутствия такого реестрового номера ее индивидуальное обозначение (вид, тип, номер, индекс)	—
5.	Площадь земельного участка ± величина погрешности определения (вычисления) площади ($P \pm \Delta P$), м ²	44 ± 2,00
6.	Формула, примененная для вычисления предельной погрешности определения площади земельного участка, с подставленными значениями и итоговые (вычисленные) значения	$3,5 * M_t * \sqrt{P} = 3,5 * 0,10 * \sqrt{(44,00)} = 2$
7.	Предельный минимальный и максимальный размеры земельного участка (Р _{мин}) и (Р _{макс}), м ²	Р _{мин} = — Р _{макс} = —

1	2	3
8.	Кадастровый или иной государственный учетный номер (инвентарный) объекта недвижимости, расположенного на образуемом земельном участке	—
9.	Кадастровые номера исходных земельных участков	Земли, находящиеся в государственной или муниципальной собственности
9.1.	Кадастровый номер входящего в состав земельного участка, представляющего собой единое землепользование (номер контура многоконтурного земельного участка), преобразование которого осуществляется	—
9.2.	Кадастровые номера земельных участков, исключаемых из состава измененного (исходного) земельного участка, представляющего собой единое землепользование	—
9.3.	Кадастровый или иной государственный учетный номер (инвентарный) объекта недвижимости, расположенного на измененном земельном участке	—
10.	Условный номер земельного участка	—
11.	Учетный номер проекта межевания территории	—
12.	Дополнительные сведения об образовании земельного участка	—
13.	Сведения о земельных участках (землях общего пользования, территории общего пользования), посредством которых обеспечивается доступ	:ЗУ57
14.	Иные сведения	—

4. Пояснения к сведениям об образуемом земельном участке _____ :

 обозначение земельного участка

1. _____

1. Сведения о характерных точках границ образуемого земельного участка _____ :

 обозначение земельного участка

Система координат _____ МСК-31, зона 1 _____ Зона № _____ 1 _____

Обозначение характерных точек границ	Координаты, м		Метод определения координат	Формулы, примененные для расчета средней квадратической погрешности определения координат характерных точек границ (Mt), с подставленными в такие формулы значениями и итоговые (вычисленные) значения Mt, м	Описание закрепления точки
	X	Y			

1	2	3	4	5	6
н25У	392 147,69	1 328 791,21	Метод спутниковых геодезических измерений (определений)	$\sqrt{(m0^2 + m1^2)} = \sqrt{(0,07^2 + 0,07^2)} = 0,10$	—
н26У	392 142,23	1 328 797,68			
н100У	392 145,44	1 328 800,31			
н101У	392 148,29	1 328 796,81			
н104У	392 150,80	1 328 793,74			
н25У	392 147,69	1 328 791,21			

2. Сведения о частях границ образуемого земельного участка _____:3У54 _____ :
 обозначение земельного участка

Обозначение части границ		Горизонтальное проложение (S), м	Описание прохождения части границ	Сведения о согласовании местоположения границ (согласовано/спорное)
от т. 1	до т. 2			
н25У	н26У	8,47	—	согласовано
н26У	н100У	4,15		
н100У	н101У	4,51		
н101У	н104У	3,97		
н104У	н25У	4,01		

154

3. Сведения о характеристиках образуемого земельного участка _____:3У54 _____ :
 обозначение земельного участка

№ п/п	Наименование характеристики земельного участка	Значение характеристики
1	2	3
1.	Адрес земельного участка	—
1.1.	Сведения о местоположении земельного участка (при отсутствии адреса) в структурированном в соответствии с федеральной информационной адресной системой виде	Российская Федерация, Белгородская область, Белгород г, Губкина ул
1.2.	Дополнительные сведения о местоположении земельного участка	(ГСК №57)
2.	Категория земель	Земли населенных пунктов
3.	Вид (виды) разрешенного использования	Размещение гаражей для собственных нужд

1	2	3
3.1.	Дополнительные сведения об использовании земельного участка	—
4.	Реестровый номер границ территориальной зоны или в случае отсутствия такого реестрового номера ее индивидуальное обозначение (вид, тип, номер, индекс)	—
5.	Площадь земельного участка ± величина погрешности определения (вычисления) площади ($P \pm \Delta P$), м ²	$35 \pm 2,00$
6.	Формула, примененная для вычисления предельной погрешности определения площади земельного участка, с подставленными значениями и итоговые (вычисленные) значения	$3,5 * M_t * \sqrt{P} = 3,5 * 0,10 * \sqrt{(35,00)} = 2$
7.	Предельный минимальный и максимальный размеры земельного участка ($R_{\text{мин}}$ и $R_{\text{макс}}$), м ²	$R_{\text{мин}} = \text{—}$ $R_{\text{макс}} = \text{—}$
8.	Кадастровый или иной государственный учетный номер (инвентарный) объекта недвижимости, расположенного на образуемом земельном участке	—
9.	Кадастровые номера исходных земельных участков	Земли, находящиеся в государственной или муниципальной собственности
9.1.	Кадастровый номер входящего в состав земельного участка, представляющего собой единое землепользование (номер контура многоконтурного земельного участка), преобразование которого осуществляется	—
9.2.	Кадастровые номера земельных участков, исключаемых из состава измененного (исходного) земельного участка, представляющего собой единое землепользование	—
9.3.	Кадастровый или иной государственный учетный номер (инвентарный) объекта недвижимости, расположенного на измененном земельном участке	—
10.	Условный номер земельного участка	—
11.	Учетный номер проекта межевания территории	—
12.	Дополнительные сведения об образовании земельного участка	—
13.	Сведения о земельных участках (землях общего пользования, территории общего пользования), посредством которых обеспечивается доступ	:ЗУ57
14.	Иные сведения	—

4. Пояснения к сведениям об образуемом земельном участке _____ :3У54 _____ :
 обозначение земельного участка

1. _____

1. Сведения о характерных точках границ образуемого земельного участка _____ :3У55 _____ :
 обозначение земельного участка

Система координат _____ МСК-31, зона 1 _____ Зона № _____ 1 _____

Обозначение характерных точек границ	Координаты, м		Метод определения координат	Формулы, примененные для расчета средней квадратической погрешности определения координат характерных точек границ (Mt), с подставленными в такие формулы значениями и итоговые (вычисленные) значения Mt, м	Описание закрепления точки
	X	Y			
1	2	3	4	5	6
н24У	392 148,55	1 328 790,20	Метод спутниковых геодезических измерений (определений)	$\sqrt{(m0^2 + m1^2)} = \sqrt{(0,07^2 + 0,07^2)} = 0,10$	—
н25У	392 147,69	1 328 791,21			
н26У	392 142,23	1 328 797,68			
н27У	392 139,19	1 328 794,99			
н29У	392 143,14	1 328 789,89			
н1300У	392 145,05	1 328 787,43			
н24У	392 148,55	1 328 790,20			

156

2. Сведения о частях границ образуемого земельного участка _____ :3У55 _____ :
 обозначение земельного участка

Обозначение части границ		Горизонтальное проложение (S), м	Описание прохождения части границ	Сведения о согласовании местоположения границ (согласовано/спорное)
от т.	до т.			
1	2	3	4	5
н24У	н25У	1,33	—	согласовано
н25У	н26У	8,47		
н26У	н27У	4,06		

1	2	3	4	5
н27У	н29У	6,45	—	согласовано
н29У	н1300У	3,11		
н1300У	н24У	4,46		

3. Сведения о характеристиках образуемого земельного участка :ЗУ55 :
 обозначение земельного участка

№ п/п	Наименование характеристики земельного участка	Значение характеристики
1	2	3
1.	Адрес земельного участка	—
1.1.	Сведения о местоположении земельного участка (при отсутствии адреса) в структурированном в соответствии с федеральной информационной адресной системой виде	Российская Федерация, Белгородская область, Белгород г, Губкина ул
1.2.	Дополнительные сведения о местоположении земельного участка	(ГСК №57)
2.	Категория земель	Земли населенных пунктов
3.	Вид (виды) разрешенного использования	Размещение гаражей для собственных нужд
3.1.	Дополнительные сведения об использовании земельного участка	—
4.	Реестровый номер границ территориальной зоны или в случае отсутствия такого реестрового номера ее индивидуальное обозначение (вид, тип, номер, индекс)	—
5.	Площадь земельного участка ± величина погрешности определения (вычисления) площади ($P \pm \Delta P$), м ²	41 ± 2,00
6.	Формула, примененная для вычисления предельной погрешности определения площади земельного участка, с подставленными значениями и итоговые (вычисленные) значения	$3,5 * M_t * \sqrt{P} = 3,5 * 0,10 * \sqrt{(41,00)} = 2$
7.	Предельный минимальный и максимальный размеры земельного участка ($R_{\text{мин}}$ и $R_{\text{макс}}$), м ²	$R_{\text{мин}} = \text{—}$ $R_{\text{макс}} = \text{—}$
8.	Кадастровый или иной государственный учетный номер (инвентарный) объекта недвижимости, расположенного на образуемом земельном участке	—
9.	Кадастровые номера исходных земельных участков	Земли, находящиеся в государственной или муниципальной собственности

1	2	3
9.1.	Кадастровый номер входящего в состав земельного участка, представляющего собой единое землепользование (номер контура многоконтурного земельного участка), преобразование которого осуществляется	—
9.2.	Кадастровые номера земельных участков, исключаемых из состава измененного (исходного) земельного участка, представляющего собой единое землепользование	—
9.3.	Кадастровый или иной государственный учетный номер (инвентарный) объекта недвижимости, расположенного на измененном земельном участке	—
10.	Условный номер земельного участка	—
11.	Учетный номер проекта межевания территории	—
12.	Дополнительные сведения об образовании земельного участка	—
13.	Сведения о земельных участках (землях общего пользования, территории общего пользования), посредством которых обеспечивается доступ	:ЗУ57
14.	Иные сведения	—

158

4. Пояснения к сведениям об образуемом земельном участке _____ :
 _____ :
 обозначение земельного участка

1. _____

1. Сведения о характерных точках границ образуемого земельного участка _____ :
 _____ :
 обозначение земельного участка

Система координат _____ МСК-31, зона 1 _____ Зона № _____ 1 _____

Обозначение характерных точек границ	Координаты, м		Метод определения координат	Формулы, примененные для расчета средней квадратической погрешности определения координат характерных точек границ (Mt), с подставленными в такие формулы значениями и итоговые (вычисленные) значения Mt, м	Описание закрепления точки
	X	Y			
1	2	3	4	5	6
н183У	392 044,29	1 328 783,47	Метод спутниковых геодезических измерений (определений)	$\sqrt{(m0^2 + m1^2)} = \sqrt{(0,07^2 + 0,07^2)} = 0,10$	—

1	2	3	4	5	6
н184У	392 039,71	1 328 791,14	Метод спутниковых геодезических измерений (определений)	$\sqrt{(m_0^2 + m_1^2)} = \sqrt{(0,07^2 + 0,07^2)} = 0,10$	—
н41У	392 042,68	1 328 792,86			
н42У	392 047,23	1 328 785,23			
н183У	392 044,29	1 328 783,47			

2. Сведения о частях границ образуемого земельного участка _____ :3У56 _____ :
 обозначение земельного участка

Обозначение части границ		Горизонтальное проложение (S), м	Описание прохождения части границ	Сведения о согласовании местоположения границ (согласовано/спорное)
от т.	до т.			
1	2	3	4	5
н183У	н184У	8,93	—	согласовано
н184У	н41У	3,43		
н41У	н42У	8,88		
н42У	н183У	3,43		

3. Сведения о характеристиках образуемого земельного участка _____ :3У56 _____ :
 обозначение земельного участка

№ п/п	Наименование характеристики земельного участка	Значение характеристики
1	2	3
1.	Адрес земельного участка	—
1.1.	Сведения о местоположении земельного участка (при отсутствии адреса) в структурированном в соответствии с федеральной информационной адресной системой виде	Российская Федерация, Белгородская область, Белгород г, Губкина ул
1.2.	Дополнительные сведения о местоположении земельного участка	(ГСК №57)
2.	Категория земель	Земли населенных пунктов
3.	Вид (виды) разрешенного использования	Размещение гаражей для собственных нужд
3.1.	Дополнительные сведения об использовании земельного участка	—
4.	Реестровый номер границ территориальной зоны или в случае отсутствия такого реестрового номера ее индивидуальное обозначение (вид, тип, номер, индекс)	—

1	2	3
5.	Площадь земельного участка ± величина погрешности определения (вычисления) площади ($P \pm \Delta P$), м ²	$31 \pm 2,00$
6.	Формула, примененная для вычисления предельной погрешности определения площади земельного участка, с подставленными значениями и итоговые (вычисленные) значения	$3,5 * M_t * \sqrt{P} = 3,5 * 0,10 * \sqrt{(31,00)} = 2$
7.	Предельный минимальный и максимальный размеры земельного участка ($R_{\text{мин}}$ и $R_{\text{макс}}$), м ²	$R_{\text{мин}} = \text{—}$ $R_{\text{макс}} = \text{—}$
8.	Кадастровый или иной государственный учетный номер (инвентарный) объекта недвижимости, расположенного на образуемом земельном участке	—
9.	Кадастровые номера исходных земельных участков	Земли, находящиеся в государственной или муниципальной собственности
9.1.	Кадастровый номер входящего в состав земельного участка, представляющего собой единое землепользование (номер контура многоконтурного земельного участка), преобразование которого осуществляется	—
9.2.	Кадастровые номера земельных участков, исключаемых из состава измененного (исходного) земельного участка, представляющего собой единое землепользование	—
9.3.	Кадастровый или иной государственный учетный номер (инвентарный) объекта недвижимости, расположенного на измененном земельном участке	—
10.	Условный номер земельного участка	—
11.	Учетный номер проекта межевания территории	—
12.	Дополнительные сведения об образовании земельного участка	—
13.	Сведения о земельных участках (землях общего пользования, территории общего пользования), посредством которых обеспечивается доступ	:ЗУ57
14.	Иные сведения	—
4. Пояснения к сведениям об образуемом земельном участке		:ЗУ56 :
		обозначение земельного участка
1.		—

1. Сведения о характерных точках границ образуемого земельного участка _____ :ЗУ57 _____ :
 обозначение земельного участка

Система координат _____ МСК-31, зона 1 _____ Зона № _____ 1 _____

Обозначение характерных точек границ	Координаты, м		Метод определения координат	Формулы, примененные для расчета средней квадратической погрешности определения координат характерных точек границ (Mt), с подставленными в такие формулы значениями и итоговые (вычисленные) значения Mt, м	Описание закрепления точки
	X	Y			
1	2	3	4	5	6
889	391 968,39	1 328 718,06	Метод спутниковых геодезических измерений (определений)	$\sqrt{(m_0^2 + m_1^2)} = \sqrt{(0,07^2 + 0,07^2)} = 0,10$	—
890	392 000,50	1 328 733,57			
891	392 008,76	1 328 753,89			
892	392 070,91	1 328 790,94			
893	392 082,13	1 328 796,32			
894	392 112,53	1 328 761,32			
895	392 145,89	1 328 735,56			
896	392 187,33	1 328 728,19			
897	392 187,32	1 328 737,31			
898	392 162,77	1 328 770,22			
899	392 156,24	1 328 779,76			
900	392 159,34	1 328 795,04			
901	392 156,43	1 328 807,56			

1	2	3	4	5	6
902	392 152,80	1 328 805,39	Метод спутниковых геодезических измерений (определений)	$\sqrt{(m_0^2 + m_1^2)} = \sqrt{(0,07^2 + 0,07^2)} = 0,10$	—
н102У	392 155,04	1 328 802,81			
н101У	392 148,29	1 328 796,81			
н104У	392 150,80	1 328 793,74			
н25У	392 147,69	1 328 791,21			
н24У	392 148,55	1 328 790,20			
н1300У	392 145,05	1 328 787,43			
н30У	392 145,92	1 328 786,36			
н15У	392 140,99	1 328 782,31			
н14У	392 144,14	1 328 778,08			
н19У	392 143,63	1 328 777,69			
н12У	392 146,54	1 328 773,33			
н11У	392 149,04	1 328 769,16			
н105У	392 151,62	1 328 765,80			
н108У	392 154,55	1 328 761,56			
н107У	392 149,18	1 328 757,87			
н106У	392 146,35	1 328 762,03			

1	2	3	4	5	6
н10У	392 143,92	1 328 765,55	Метод спутниковых геодезических измерений (определений)	$\sqrt{(m0^2 + m1^2)} = \sqrt{(0,07^2 + 0,07^2)} = 0,10$	—
н13У	392 141,34	1 328 769,66			
н1133У	392 138,41	1 328 773,64			
н18У	392 138,94	1 328 774,06			
н17У	392 136,00	1 328 778,11			
н16У	392 136,11	1 328 778,31			
н254У	392 133,26	1 328 781,80			
н1134У	392 133,17	1 328 781,73			
н697У	392 129,17	1 328 786,58			
н23У	392 132,58	1 328 789,37			
н22У	392 135,93	1 328 792,17			
н27У	392 139,19	1 328 794,99			
н26У	392 142,23	1 328 797,68			
н100У	392 145,44	1 328 800,31			
н99У	392 145,38	1 328 800,37			
903	392 147,61	1 328 802,29			
904	392 119,95	1 328 785,77			

1	2	3	4	5	6
905	392 095,87	1 328 828,99	Метод спутниковых геодезических измерений (определений)	$\sqrt{(m_0^2 + m_1^2)} = \sqrt{(0,07^2 + 0,07^2)} = 0,10$	—
906	391 961,11	1 328 750,17			
н1143У	391 961,29	1 328 749,88			
н62У	391 963,33	1 328 746,61			
н61У	391 965,76	1 328 742,88			
н1141У	391 967,79	1 328 739,43			
н612У	391 962,58	1 328 736,23			
н67У	391 962,75	1 328 735,97			
н1140У	391 959,22	1 328 733,77			
н60У	391 956,96	1 328 737,40			
н65У	391 954,60	1 328 741,09			
н63У	391 958,16	1 328 743,36			
н1142У	391 956,10	1 328 746,66			
907	391 955,83	1 328 747,09			
908	391 951,88	1 328 744,78			
889	391 968,39	1 328 718,06			
Вырез 1 из 3					
н110У	392 144,11	1 328 749,98	Метод спутниковых геодезических измерений (определений)	$\sqrt{(m_0^2 + m_1^2)} = \sqrt{(0,07^2 + 0,07^2)} = 0,10$	—

1	2	3	4	5	6
н111У	392 145,24	1 328 750,71	Метод спутниковых геодезических измерений (определений)	$\sqrt{(m0^2 + m1^2)} = \sqrt{(0,07^2 + 0,07^2)} = 0,10$	—
н112У	392 148,02	1 328 746,39			
н113У	392 142,95	1 328 743,14			
н109У	392 140,18	1 328 747,45			
н115У	392 139,05	1 328 746,73			
н1У	392 136,25	1 328 750,64			
н4У	392 133,70	1 328 754,22			
н741У	392 130,77	1 328 752,14			
н742У	392 128,04	1 328 755,97			
н8У	392 125,17	1 328 753,93			
н7У	392 122,68	1 328 757,45			
н620У	392 120,07	1 328 761,18			
н116У	392 118,94	1 328 760,41			
н121У	392 116,58	1 328 763,87			
н127У	392 114,39	1 328 762,28			
н619У	392 111,80	1 328 766,12			
н125У	392 112,23	1 328 766,41			

1	2	3	4	5	6
н130У	392 109,56	1 328 770,69	Метод спутниковых геодезических измерений (определений)	$\sqrt{(m0^2 + m1^2)} = \sqrt{(0,07^2 + 0,07^2)} = 0,10$	—
н131У	392 109,70	1 328 770,79			
н135У	392 106,80	1 328 775,17			
н137У	392 104,57	1 328 778,44			
н140У	392 101,80	1 328 782,64			
н144У	392 101,15	1 328 782,21			
н142У	392 098,64	1 328 786,17			
н614У	392 097,00	1 328 785,12			
н145У	392 094,69	1 328 788,68			
н616У	392 093,56	1 328 787,96			
н147У	392 090,68	1 328 792,67			
н150У	392 088,36	1 328 796,45			
н153У	392 085,89	1 328 800,45			
н613У	392 083,95	1 328 803,64			
н172У	392 082,46	1 328 806,10			
н174У	392 079,49	1 328 804,32			
н176У	392 076,47	1 328 802,51			

1	2	3	4	5	6
н178У	392 073,52	1 328 800,75	Метод спутниковых геодезических измерений (определений)	$\sqrt{(m_0^2 + m_1^2)} = \sqrt{(0,07^2 + 0,07^2)} = 0,10$	—
н180У	392 070,56	1 328 798,98			
н31У	392 067,67	1 328 797,26			
н34У	392 064,82	1 328 795,56			
н35У	392 061,78	1 328 793,73			
н38У	392 058,89	1 328 792,02			
н40У	392 055,90	1 328 790,23			
н775У	392 053,14	1 328 788,58			
н776У	392 050,21	1 328 786,83			
н43У	392 050,13	1 328 786,96			
н42У	392 047,23	1 328 785,23			
н183У	392 044,29	1 328 783,47			
н185У	392 041,25	1 328 781,66			
н45У	392 038,31	1 328 779,90			
н48У	392 035,26	1 328 778,08			
н1136У	392 032,39	1 328 776,37			
н49У	392 029,45	1 328 774,61			

1	2	3	4	5	6
н52У	392 026,60	1 328 772,92	Метод спутниковых геодезических измерений (определений)	$\sqrt{(m0^2 + m1^2)} = \sqrt{(0,07^2 + 0,07^2)} = 0,10$	—
н53У	392 023,68	1 328 771,16			
н56У	392 020,84	1 328 769,47			
н59У	392 018,06	1 328 767,83			
н789У	392 018,97	1 328 766,31			
н790У	392 015,02	1 328 763,79			
н585У	392 014,11	1 328 765,32			
н73У	392 011,86	1 328 763,97			
н71У	392 009,03	1 328 762,35			
н617У	392 006,17	1 328 760,73			
н187У	392 006,57	1 328 760,04			
н75У	392 003,32	1 328 758,14			
н78У	392 000,47	1 328 756,48			
н1137У	392 000,64	1 328 756,18			
н310У	391 997,80	1 328 754,46			
н314У	391 997,19	1 328 754,09			
н94У	391 999,50	1 328 750,26			

1	2	3	4	5	6
н93У	392 001,68	1 328 746,41	Метод спутниковых геодезических измерений (определений)	$\sqrt{(m_0^2 + m_1^2)} = \sqrt{(0,07^2 + 0,07^2)} = 0,10$	—
н92У	391 993,63	1 328 741,55			
н91У	391 991,14	1 328 745,71			
н297У	391 989,21	1 328 748,81			
н296У	391 988,65	1 328 748,55			
н97У	391 988,49	1 328 748,83			
н96У	391 985,72	1 328 747,22			
н191У	391 982,74	1 328 745,48			
н194У	391 979,72	1 328 743,62			
н195У	391 980,04	1 328 743,06			
н196У	391 976,33	1 328 740,81			
н197У	391 970,99	1 328 749,74			
н193У	391 974,82	1 328 752,04			
н192У	391 977,71	1 328 753,78			
н95У	391 980,77	1 328 755,73			
н817У	391 983,83	1 328 757,51			
н80У	391 987,13	1 328 759,41			

1	2	3	4	5	6
н312У	391 990,11	1 328 761,11	Метод спутниковых геодезических измерений (определений)	$\sqrt{(m_0^2 + m_1^2)} = \sqrt{(0,07^2 + 0,07^2)} = 0,10$	—
н311У	391 992,88	1 328 762,88			
н77У	391 995,75	1 328 764,56			
н76У	391 998,55	1 328 766,32			
н189У	391 998,47	1 328 766,46			
н190У	392 001,70	1 328 768,39			
н188У	392 001,75	1 328 768,31			
н70У	392 004,55	1 328 770,02			
н74У	392 007,32	1 328 771,75			
н1138У	392 010,18	1 328 773,48			
н57У	392 013,25	1 328 775,32			
н55У	392 016,27	1 328 777,12			
н54У	392 019,16	1 328 778,79			
н51У	392 022,10	1 328 780,48			
н50У	392 024,90	1 328 782,27			
н1139У	392 027,82	1 328 784,02			
н47У	392 030,72	1 328 785,70			

1	2	3	4	5	6
н46У	392 033,80	1 328 787,46	Метод спутниковых геодезических измерений (определений)	$\sqrt{(m_0^2 + m_1^2)} = \sqrt{(0,07^2 + 0,07^2)} = 0,10$	—
н186У	392 036,67	1 328 789,33			
н184У	392 039,71	1 328 791,14			
н41У	392 042,68	1 328 792,86			
н44У	392 045,62	1 328 794,51			
н1135У	392 048,54	1 328 796,26			
н270У	392 048,50	1 328 796,33			
н39У	392 051,36	1 328 798,06			
н37У	392 054,27	1 328 799,76			
н36У	392 057,15	1 328 801,47			
н33У	392 060,17	1 328 803,33			
н32У	392 063,02	1 328 805,05			
н182У	392 062,94	1 328 805,18			
н181У	392 065,83	1 328 806,90			
н179У	392 068,82	1 328 808,62			
н177У	392 071,82	1 328 810,29			
н175У	392 074,88	1 328 812,04			

1	2	3	4	5	6
н173У	392 077,89	1 328 813,75	Метод спутниковых геодезических измерений (определений)	$\sqrt{(m_0^2 + m_1^2)} = \sqrt{(0,07^2 + 0,07^2)} = 0,10$	—
н171У	392 080,83	1 328 815,49			
н170У	392 083,87	1 328 817,17			
н163У	392 087,40	1 328 819,35			
н165У	392 091,24	1 328 821,57			
н167У	392 094,62	1 328 815,86			
н162У	392 090,86	1 328 813,57			
н159У	392 090,22	1 328 813,18			
н160У	392 092,85	1 328 808,78			
н156У	392 092,72	1 328 808,71			
н154У	392 094,61	1 328 805,72			
н151У	392 097,01	1 328 801,63			
н148У	392 099,26	1 328 798,04			
н149У	392 099,35	1 328 798,10			
н146У	392 102,17	1 328 793,47			
н143У	392 104,57	1 328 789,93			
н141У	392 107,08	1 328 786,13			

1	2	3	4	5	6
н138У	392 109,96	1 328 782,00	Метод спутниковых геодезических измерений (определений)	$\sqrt{(m_0^2 + m_1^2)} = \sqrt{(0,07^2 + 0,07^2)} = 0,10$	—
н871У	392 112,05	1 328 778,63			
н136У	392 111,89	1 328 778,53			
н132У	392 114,75	1 328 774,21			
н133У	392 117,88	1 328 776,33			
н134У	392 120,74	1 328 771,93			
н124У	392 119,66	1 328 771,22			
н123У	392 122,11	1 328 767,74			
н117У	392 124,51	1 328 764,20			
н120У	392 129,17	1 328 767,35			
н6У	392 131,58	1 328 763,86			
н5У	392 134,24	1 328 760,38			
882	392 136,07	1 328 761,69			
н3У	392 138,80	1 328 757,86			
н2У	392 141,33	1 328 754,25			
н110У	392 144,11	1 328 749,98			
Вырез 2 из 3					
н206У	391 975,17	1 328 722,16	Метод спутниковых геодезических измерений (определений)	$\sqrt{(m_0^2 + m_1^2)} = \sqrt{(0,07^2 + 0,07^2)} = 0,10$	—

1	2	3	4	5	6
н211У	391 972,05	1 328 720,58	Метод спутниковых геодезических измерений (определений)	$\sqrt{(m0^2 + m1^2)} = \sqrt{(0,07^2 + 0,07^2)} = 0,10$	—
н213У	391 967,59	1 328 728,05			
н207У	391 971,43	1 328 729,71			
н203У	391 975,17	1 328 731,57			
н199У	391 978,98	1 328 733,51			
н200У	391 978,87	1 328 733,76			
н83У	391 982,19	1 328 735,32			
н86У	391 985,99	1 328 736,98			
н89У	391 990,37	1 328 739,03			
н88У	391 994,39	1 328 741,03			
н87У	391 998,16	1 328 733,42			
н90У	391 994,22	1 328 731,26			
н85У	391 989,69	1 328 729,02			
н84У	391 986,03	1 328 727,55			
н1У	391 982,60	1 328 726,09			
н204У	391 978,81	1 328 724,21			
н210У	391 978,91	1 328 724,01			

1	2	3	4	5	6
н206У	391 975,17	1 328 722,16	Метод спутниковых геодезических измерений (определений)	$\sqrt{(m0^2 + m1^2)} = \sqrt{(0,07^2 + 0,07^2)} = 0,10$	—
Вырез 3 из 3					
н66У	391 968,16	1 328 738,59	Метод спутниковых геодезических измерений (определений)	$\sqrt{(m0^2 + m1^2)} = \sqrt{(0,07^2 + 0,07^2)} = 0,10$	—
н618У	391 963,05	1 328 735,60			
н68У	391 964,69	1 328 732,97			
н69У	391 969,71	1 328 735,97			
н66У	391 968,16	1 328 738,59			

2. Сведения о частях границ образуемого земельного участка :ЗУ57 :
 обозначение земельного участка

Обозначение части границ		Горизонтальное проложение (S), м	Описание прохождения части границ	Сведения о согласовании местоположения границ (согласовано/спорное)
от т.	до т.			
1	2	3	4	5
889	890	35,66	—	согласовано
890	891	21,93		
891	892	72,36		
892	893	12,44		
893	894	46,36		
894	895	42,15		
895	896	42,09		
896	897	9,12		
897	898	41,06		
898	899	11,56		
899	900	15,59		
900	901	12,85		
901	902	4,23		
902	н102У	3,42		
н102У	н101У	9,03		
н101У	н104У	3,97		

1	2	3	4	5
н104У	н25У	4,01		
н25У	н24У	1,33		
н24У	н1300У	4,46		
н1300У	н30У	1,38		
н30У	н15У	6,38		
н15У	н14У	5,27		
н14У	н19У	0,64		
н19У	н12У	5,24		
н12У	н11У	4,86		
н11У	н105У	4,24		
н105У	н108У	5,15		
н108У	н107У	6,52		
н107У	н106У	5,03		
н106У	н10У	4,28		
н10У	н13У	4,85		
н13У	н1133У	4,94		
н1133У	н18У	0,68		
н18У	н17У	5,00		
н17У	н16У	0,23		
н16У	н254У	4,51		
н254У	н1134У	0,11		
н1134У	н697У	6,29		
н697У	н23У	4,41		
н23У	н22У	4,37		
н22У	н27У	4,31		
н27У	н26У	4,06		
н26У	н100У	4,15		
н100У	н99У	0,08		
н99У	903	2,94		
903	904	32,22		
904	905	49,48		
905	906	156,12		
906	н1143У	0,34		
н1143У	н62У	3,85		
			—	согласовано

1	2	3	4	5
н62У	н61У	4,45	—	согласовано
н61У	н1141У	4,00		
н1141У	н612У	6,11		
н612У	н67У	0,31		
н67У	н1140У	4,16		
н1140У	н60У	4,28		
н60У	н65У	4,38		
н65У	н63У	4,22		
н63У	н1142У	3,89		
н1142У	907	0,51		
907	908	4,58		
908	889	31,41		

Вырез 1 из 3

н110У	н111У	1,35	—	согласовано
н111У	н112У	5,14		
н112У	н113У	6,02		
н113У	н109У	5,12		
н109У	н115У	1,34		
н115У	н1У	4,81		
н1У	н4У	4,40		
н4У	н741У	3,59		
н741У	н742У	4,70		
н742У	н8У	3,52		
н8У	н7У	4,31		
н7У	н620У	4,55		
н620У	н116У	1,37		
н116У	н121У	4,19		
н121У	н127У	2,71		
н127У	н619У	4,63		
н619У	н125У	0,52		
н125У	н130У	5,04		
н130У	н131У	0,17		
н131У	н135У	5,25		
н135У	н137У	3,96		

1	2	3	4	5
н137У	н140У	5,03		
н140У	н144У	0,78		
н144У	н142У	4,69		
н142У	н614У	1,95		
н614У	н145У	4,24		
н145У	н616У	1,34		
н616У	н147У	5,52		
н147У	н150У	4,44		
н150У	н153У	4,70		
н153У	н613У	3,73		
н613У	н172У	2,88		
н172У	н174У	3,46		
н174У	н176У	3,52		
н176У	н178У	3,44		
н178У	н180У	3,45		
н180У	н31У	3,36		
н31У	н34У	3,32		
н34У	н35У	3,55		
н35У	н38У	3,36		
н38У	н40У	3,48		
н40У	н775У	3,22		
н775У	н776У	3,41		
н776У	н43У	0,15		
н43У	н42У	3,38		
н42У	н183У	3,43		
н183У	н185У	3,54		
н185У	н45У	3,43		
н45У	н48У	3,55		
н48У	н1136У	3,34		
н1136У	н49У	3,43		
н49У	н52У	3,31		
н52У	н53У	3,41		
н53У	н56У	3,30		
н56У	н59У	3,23		

—

согласовано

1	2	3	4	5
н59У	н789У	1,77		
н789У	н790У	4,69		
н790У	н585У	1,78		
н585У	н73У	2,62		
н73У	н71У	3,26		
н71У	н617У	3,29		
н617У	н187У	0,80		
н187У	н75У	3,76		
н75У	н78У	3,30		
н78У	н1137У	0,34		
н1137У	н310У	3,32		
н310У	н314У	0,71		
н314У	н94У	4,47		
н94У	н93У	4,42		
н93У	н92У	9,40		
н92У	н91У	4,85		
н91У	н297У	3,65		
н297У	н296У	0,62		
н296У	н97У	0,32		
н97У	н96У	3,20		
н96У	н191У	3,45		
н191У	н194У	3,55		
н194У	н195У	0,64		
н195У	н196У	4,34		
н196У	н197У	10,40		
н197У	н193У	4,47		
н193У	н192У	3,37		
н192У	н95У	3,63		
н95У	н817У	3,54		
н817У	н80У	3,81		
н80У	н312У	3,43		
н312У	н311У	3,29		
н311У	н77У	3,33		
н77У	н76У	3,31		

—

согласовано

1	2	3	4	5
н76У	н189У	0,16		
н189У	н190У	3,76		
н190У	н188У	0,09		
н188У	н70У	3,28		
н70У	н74У	3,27		
н74У	н1138У	3,34		
н1138У	н57У	3,58		
н57У	н55У	3,52		
н55У	н54У	3,34		
н54У	н51У	3,39		
н51У	н50У	3,32		
н50У	н1139У	3,40		
н1139У	н47У	3,35		
н47У	н46У	3,55		
н46У	н186У	3,43		
н186У	н184У	3,54		
н184У	н41У	3,43		
н41У	н44У	3,37		
н44У	н1135У	3,40		
н1135У	н270У	0,08		
н270У	н39У	3,34		
н39У	н37У	3,37		
н37У	н36У	3,35		
н36У	н33У	3,55		
н33У	н32У	3,33		
н32У	н182У	0,15		
н182У	н181У	3,36		
н181У	н179У	3,45		
н179У	н177У	3,43		
н177У	н175У	3,53		
н175У	н173У	3,46		
н173У	н171У	3,42		
н171У	н170У	3,47		
н170У	н163У	4,15		

—

согласовано

1	2	3	4	5
н163У	н165У	4,44		
н165У	н167У	6,64		
н167У	н162У	4,40		
н162У	н159У	0,75		
н159У	н160У	5,13		
н160У	н156У	0,15		
н156У	н154У	3,54		
н154У	н151У	4,74		
н151У	н148У	4,24		
н148У	н149У	0,11		
н149У	н146У	5,42		
н146У	н143У	4,28		
н143У	н141У	4,55		
н141У	н138У	5,04		
н138У	н871У	3,97	—	согласовано
н871У	н136У	0,19		
н136У	н132У	5,18		
н132У	н133У	3,78		
н133У	н134У	5,25		
н134У	н124У	1,29		
н124У	н123У	4,26		
н123У	н117У	4,28		
н117У	н120У	5,62		
н120У	н6У	4,24		
н6У	н5У	4,38		
н5У	882	2,25		
882	н3У	4,70		
н3У	н2У	4,41		
н2У	н110У	5,10		
Вырез 2 из 3				
н206У	н211У	3,50		
н211У	н213У	8,70	—	согласовано
н213У	н207У	4,18		
н207У	н203У	4,18		

1	2	3	4	5
н203У	н199У	4,28	—	согласовано
н199У	н200У	0,27		
н200У	н83У	3,67		
н83У	н86У	4,15		
н86У	н89У	4,84		
н89У	н88У	4,49		
н88У	н87У	8,49		
н87У	н90У	4,49		
н90У	н85У	5,05		
н85У	н84У	3,94		
н84У	н1У	3,73		
н1У	н204У	4,23		
н204У	н210У	0,22		
н210У	н206У	4,17		

Вырез 3 из 3

н66У	н618У	5,92	—	согласовано
н618У	н68У	3,10		
н68У	н69У	5,85		
н69У	н66У	3,04		

3. Сведения о характеристиках образуемого земельного участка _____ :
 _____ :
 обозначение земельного участка

№ п/п	Наименование характеристики земельного участка	Значение характеристики
1	2	3
1.	Адрес земельного участка	—
1.1.	Сведения о местоположении земельного участка (при отсутствии адреса) в структурированном в соответствии с федеральной информационной адресной системой виде	Российская Федерация, Белгородская область, Белгород г, Губкина ул
1.2.	Дополнительные сведения о местоположении земельного участка	(ГСК №57)
2.	Категория земель	Земли населенных пунктов
3.	Вид (виды) разрешенного использования	Земельные участки (территории) общего пользования. Земельный участок общего пользования
3.1.	Дополнительные сведения об использовании земельного участка	—

1	2	3
4.	Реестровый номер границ территориальной зоны или в случае отсутствия такого реестрового номера ее индивидуальное обозначение (вид, тип, номер, индекс)	—
5.	Площадь земельного участка ± величина погрешности определения (вычисления) площади ($P \pm \Delta P$), м ²	4 975 ± 25,00
6.	Формула, примененная для вычисления предельной погрешности определения площади земельного участка, с подставленными значениями и итоговые (вычисленные) значения	$3,5 * M_t * \sqrt{P} = 3,5 * 0,10 * \sqrt{(4\ 975,00)} = 25$
7.	Предельный минимальный и максимальный размеры земельного участка ($P_{\text{мин}}$ и $P_{\text{макс}}$), м ²	$P_{\text{мин}} = \text{—}$ $P_{\text{макс}} = \text{—}$
8.	Кадастровый или иной государственный учетный номер (инвентарный) объекта недвижимости, расположенного на образуемом земельном участке	—
9.	Кадастровые номера исходных земельных участков	Земли, находящиеся в государственной или муниципальной собственности
9.1.	Кадастровый номер входящего в состав земельного участка, представляющего собой единое землепользование (номер контура многоконтурного земельного участка), преобразование которого осуществляется	—
9.2.	Кадастровые номера земельных участков, исключаемых из состава измененного (исходного) земельного участка, представляющего собой единое землепользование	—
9.3.	Кадастровый или иной государственный учетный номер (инвентарный) объекта недвижимости, расположенного на измененном земельном участке	—
10.	Условный номер земельного участка	—
11.	Учетный номер проекта межевания территории	—
12.	Дополнительные сведения об образовании земельного участка	—
13.	Сведения о земельных участках (землях общего пользования, территории общего пользования), посредством которых обеспечивается доступ	—
14.	Иные сведения	—
4. Пояснения к сведениям об образуемом земельном участке		:ЗУ57 : обозначение земельного участка

1.	—
----	---

Сведения об уточняемых земельных участках, необходимые для исправления реестровых ошибок в сведениях о местоположении их границ

1. Сведения о характерных точках границ уточняемого земельного участка с кадастровым номером 31:16:0222032:22 :
 Система координат МСК-31, зона 1 Зона № 1

Обозначение характерных точек границ	Координаты, м				Метод определения координат	Формулы, примененные для расчета средней квадратической погрешности определения координат характерных точек границ (Mt), с подставленными в такие формулы значениями и итоговые (вычисленные) значения Mt, м	Описание закрепления точки
	содержатся в Едином государственном реестре недвижимости		определены в результате выполнения комплексных кадастровых работ				
	X	Y	X	Y			
1	2	3	4	5	6	7	8
34/215	391 967,78	1 328 739,65	391 967,79	1 328 739,43	Метод спутниковых геодезических измерений (определений)	$\sqrt{(m0^2 + m1^2)} = \sqrt{(0,07^2 + 0,07^2)} = 0,10$	—
216	391 965,76	1 328 742,88	391 965,76	1 328 742,88			
217	391 956,96	1 328 737,40	391 956,96	1 328 737,40			
37/218	391 958,97	1 328 734,17	391 959,22	1 328 733,77			
н67У	—	—	391 962,75	1 328 735,97			
н612У	—	—	391 962,58	1 328 736,23			
34/215	391 967,78	1 328 739,65	391 967,79	1 328 739,43			

2. Сведения о частях границ уточняемого земельного участка с кадастровым номером 31:16:0222032:22 :

Обозначение части границ		Горизонтальное проложение (S), м	Описание прохождения части границ	Сведения о согласовании местоположения границ (согласовано/спорное)
от т.	до т.			
1	2	3	4	5
215	216	4,00	—	согласовано
216	217	10,37		
217	218	4,28		
218	н67У	4,16		
н67У	н612У	0,31		

1	2	3	4	5
н612У	215	6,11	—	согласовано
3. Сведения о характеристиках уточняемого земельного участка с кадастровым номером				31:16:0222032:22
№ п/п	Наименование характеристики		Значение характеристики	
1	2		3	
1.	Адрес земельного участка		—	
1.1.	Сведения о местоположении земельного участка (при отсутствии адреса) в структурированном в соответствии с федеральной информационной адресной системой виде		Российская Федерация, Белгородская область, Белгород г, Губкина ул, (ГСК №57)	
1.2.	Дополнительные сведения о местоположении земельного участка		—	
2.	Площадь земельного участка ± величина погрешности определения (вычисления) площади (P ± ΔP), м ²		42 ± 2,00	
3.	Формула, примененная для вычисления предельной погрешности определения площади земельного участка, с подставленными значениями и итоговые (вычисленные) значения		$3,5 * M_t * \sqrt{P} = 3,5 * 0,10 * \sqrt{(42,00)} = 2$	
4.	Площадь земельного участка согласно сведениям Единого государственного реестра недвижимости (P _{кад}), м ²		40,00	
5.	Оценка расхождения P и P _{кад} (P - P _{кад}), м ²		2	
6.	Предельный минимальный и максимальный размеры земельного участка (P _{мин} и P _{макс}), м ²		P _{мин} = — P _{макс} = —	
7.	Кадастровый или иной государственный учетный номер (инвентарный) здания, сооружения, объекта незавершенного строительства, расположенного на земельном участке		—	
8.	Вид (виды) разрешенного использования		Для дальнейшей эксплуатации существующего гаража №383	
8.1.	Дополнительные сведения об использовании земельного участка		—	
9.	Сведения о земельных участках (землях общего пользования, территории общего пользования), посредством которых обеспечивается доступ		:3У57	

1	2	3
10.	Иные сведения	При выполнении комплексных кадастровых работ было выявлено, что при съемке земельного участка была допущена ошибка в определении координат характерных точек его границ. Подрядчиком комплексных кадастровых работ были произведены повторные определения координат всех точек границ данного земельного участка, позволяющие идентифицировать их фактическое местоположение на местности. Повторные измерения подтвердили наличие ошибки в местоположении границ земельного участка. На земельном участке расположен объект капитального строительства с кадастровым номером 31:16:0222033:35

4. Пояснения к сведениям об уточняемом земельном участке с кадастровым номером 31:16:0222032:22 :

1.	—
----	---

I. Сведения о характерных точках границ уточняемого земельного участка с кадастровым номером 31:16:0222032:23 :

Система координат МСК-31, зона 1 Зона № 1

Обозначение характерных точек границ	Координаты, м				Метод определения координат	Формулы, примененные для расчета средней квадратической погрешности определения координат характерных точек границ (Mt), с подставленными в такие формулы значениями и итоговые (вычисленные) значения Mt, м	Описание закрепления точки
	содержатся в Едином государственном реестре недвижимости		определены в результате выполнения комплексных кадастровых работ				
	X	Y	X	Y			
1	2	3	4	5	6	7	8
38/219	391 995,79	1 328 764,71	391 995,75	1 328 764,56	Метод спутниковых геодезических измерений (определений)	$\sqrt{(m_0^2 + m_1^2)} = \sqrt{(0,07^2 + 0,07^2)} = 0,10$	—
39/220	391 993,00	1 328 763,04	391 992,88	1 328 762,88			
40/221	391 997,84	1 328 754,91	391 997,80	1 328 754,46			
41/222	392 000,64	1 328 756,58	392 000,64	1 328 756,18			
н78У	—	—	392 000,47	1 328 756,48			
38/219	391 995,79	1 328 764,71	391 995,75	1 328 764,56			

2. Сведения о частях границ уточняемого земельного участка с кадастровым номером 31:16:0222032:23 :

Обозначение части границ		Горизонтальное проложение (S), м	Описание прохождения части границ	Сведения о согласовании местоположения границ (согласовано/спорное)
от т.	до т.			
1	2	3	4	5
219	220	3,33	—	согласовано
220	221	9,75		
221	222	3,32		
222	н78У	0,34		
н78У	219	9,36		

3. Сведения о характеристиках уточняемого земельного участка с кадастровым номером 31:16:0222032:23 :

№ п/п	Наименование характеристики	Значение характеристики
1	2	3
1.	Адрес земельного участка	—
1.1.	Сведения о местоположении земельного участка (при отсутствии адреса) в структурированном в соответствии с федеральной информационной адресной системой виде	Российская Федерация, Белгородская область, Белгород г, Губкина ул, (ГСК №57)
1.2.	Дополнительные сведения о местоположении земельного участка	—
2.	Площадь земельного участка ± величина погрешности определения (вычисления) площади ($P \pm \Delta P$), м ²	$32 \pm 2,00$
3.	Формула, примененная для вычисления предельной погрешности определения площади земельного участка, с подставленными значениями и итоговые (вычисленные) значения	$3,5 * M_t * \sqrt{P} = 3,5 * 0,10 * \sqrt{(32,00)} = 2$
4.	Площадь земельного участка согласно сведениям Единого государственного реестра недвижимости (Ркад), м ²	31,00
5.	Оценка расхождения P и Ркад ($P - P_{кад}$), м ²	1
6.	Предельный минимальный и максимальный размеры земельного участка (Рмин и Рмакс), м ²	Рмин = — Рмакс = —
7.	Кадастровый или иной государственный учетный номер (инвентарный) здания, сооружения, объекта незавершенного строительства, расположенного на земельном участке	—
8.	Вид (виды) разрешенного использования	Для дальнейшей эксплуатации существующего гаража №401
8.1.	Дополнительные сведения об использовании земельного участка	—

1	2	3
9.	Сведения о земельных участках (землях общего пользования, территории общего пользования), посредством которых обеспечивается доступ	:3У57
10.	Иные сведения	При выполнении комплексных кадастровых работ было выявлено, что при съемке земельного участка была допущена ошибка в определении координат характерных точек его границ. Подрядчиком комплексных кадастровых работ были произведены повторные определения координат всех точек границ данного земельного участка, позволяющие идентифицировать их фактическое местоположение на местности. Повторные измерения подтвердили наличие ошибки в местоположении границ земельного участка. На земельном участке расположен объект капитального строительства с кадастровым номером 31:16:0124024:1023

4. Пояснения к сведениям об уточняемом земельном участке с кадастровым номером 31:16:0222032:23 :

1.	—
----	---

1. Сведения о характерных точках границ уточняемого земельного участка с кадастровым номером 31:16:0222032:24 :

Система координат МСК-31, зона 1 Зона № 1

Обозначение характерных точек границ	Координаты, м				Метод определения координат	Формулы, примененные для расчета средней квадратической погрешности определения координат характерных точек границ (Mt), с подставленными в такие формулы значениями и итоговые (вычисленные) значения Mt, м	Описание закрепления точки
	содержатся в Едином государственном реестре недвижимости		определены в результате выполнения комплексных кадастровых работ				
	X	Y	X	Y			
1	2	3	4	5	6	7	8
43/223	392 007,46	1 328 771,68	392 007,32	1 328 771,75	Метод спутниковых геодезических измерений (определений)	$\sqrt{(m0^2 + m1^2)} = \sqrt{(0,07^2 + 0,07^2)} = 0,10$	—
44/224	392 012,00	1 328 764,05	392 011,86	1 328 763,97			
н585У	—	—	392 014,11	1 328 765,32			
225	392 014,44	1 328 765,52	392 014,44	1 328 765,52			
226	392 013,15	1 328 767,68	392 013,15	1 328 767,68			

1	2	3	4	5	6	7	8
227	392 013,52	1 328 767,89	392 013,52	1 328 767,89	Метод спутниковых геодезических измерений (определений)	$\sqrt{(m0^2 + m1^2)} = \sqrt{(0,07^2 + 0,07^2)} = 0,10$	—
42/228	392 010,26	1 328 773,35	392 010,18	1 328 773,48			
43/223	392 007,46	1 328 771,68	392 007,32	1 328 771,75			

2. Сведения о частях границ уточняемого земельного участка с кадастровым номером 31:16:0222032:24 :

Обозначение части границ		Горизонтальное проложение (S), м	Описание прохождения части границ	Сведения о согласовании местоположения границ (согласовано/спорное)
от т.	до т.			
1	2	3	4	5
223	224	9,01	—	согласовано
224	н585У	2,62		
н585У	225	0,39		
225	226	2,52		
226	227	0,43		
227	228	6,51		
228	223	3,34		

3. Сведения о характеристиках уточняемого земельного участка с кадастровым номером 31:16:0222032:24 :

№ п/п	Наименование характеристики	Значение характеристики
1	2	3
1.	Адрес земельного участка	—
1.1.	Сведения о местоположении земельного участка (при отсутствии адреса) в структурированном в соответствии с федеральной информационной адресной системой виде	Российская Федерация, Белгородская область, Белгород г, Губкина ул, (ГСК №57)
1.2.	Дополнительные сведения о местоположении земельного участка	—
2.	Площадь земельного участка ± величина погрешности определения (вычисления) площади ($P \pm \Delta P$), м ²	$29 \pm 2,00$
3.	Формула, примененная для вычисления предельной погрешности определения площади земельного участка, с подставленными значениями и итоговые (вычисленные) значения	$3,5 * M_t * \sqrt{P} = 3,5 * 0,10 * \sqrt{(29,00)} = 2$
4.	Площадь земельного участка согласно сведениям Единого государственного реестра недвижимости (Ркад), м ²	28,00

1	2	3
5.	Оценка расхождения Р и Ркад (Р - Ркад), м ²	1
6.	Предельный минимальный и максимальный размеры земельного участка (Рмин и Рмакс), м ²	Рмин = — Рмакс = —
7.	Кадастровый или иной государственный учетный номер (инвентарный) здания, сооружения, объекта незавершенного строительства, расположенного на земельном участке	—
8.	Вид (виды) разрешенного использования	Для дальнейшей эксплуатации существующего гаража №406
8.1.	Дополнительные сведения об использовании земельного участка	—
9.	Сведения о земельных участках (землях общего пользования, территории общего пользования), посредством которых обеспечивается доступ	:ЗУ57
10.	Иные сведения	При выполнении комплексных кадастровых работ было выявлено, что при съемке земельного участка была допущена ошибка в определении координат характерных точек его границ. Подрядчиком комплексных кадастровых работ были произведены повторные определения координат всех точек границ данного земельного участка, позволяющие идентифицировать их фактическое местоположение на местности. Повторные измерения подтвердили наличие ошибки в местоположении границ земельного участка.

4. Пояснения к сведениям об уточняемом земельном участке с кадастровым номером 31:16:0222032:24 :

1.	—
----	---

1. Сведения о характерных точках границ уточняемого земельного участка с кадастровым номером 31:16:0222032:25 :

Система координат МСК-31, зона 1 Зона № 1

Обозначение характерных точек границ	Координаты, м				Метод определения координат	Формулы, примененные для расчета средней квадратической погрешности определения координат характерных точек границ (Mt), с подставленными в такие формулы значениями и итоговые (вычисленные) значения Mt, м	Описание закрепления точки
	содержатся в Едином государственном реестре недвижимости		определены в результате выполнения комплексных кадастровых работ				
	X	Y	X	Y			
1	2	3	4	5	6	7	8
48/229	392 048,56	1 328 796,22	392 048,54	1 328 796,26	Метод спутниковых геодезических измерений (определений)	$\sqrt{(m0^2 + m1^2)} = \sqrt{(0,07^2 + 0,07^2)} = 0,10$	—
49/230	392 045,64	1 328 794,48	392 045,62	1 328 794,51			

1	2	3	4	5	6	7	8
н43У	—	—	392 050,13	1 328 786,96	Метод спутниковых геодезических измерений (определений)	$\sqrt{(m0^2 + m1^2)} = \sqrt{(0,07^2 + 0,07^2)} = 0,10$	—
231	392 050,21	1 328 786,83	392 050,21	1 328 786,83			
232	392 053,14	1 328 788,58	392 053,14	1 328 788,58			
48/229	392 048,56	1 328 796,22	392 048,54	1 328 796,26			

2. Сведения о частях границ уточняемого земельного участка с кадастровым номером 31:16:0222032:25 :

Обозначение части границ		Горизонтальное проложение (S), м	Описание прохождения части границ	Сведения о согласовании местоположения границ (согласовано/спорное)
от т.	до т.			
1	2	3	4	5
229	230	3,40	—	согласовано
230	н43У	8,79		
н43У	231	0,15		
231	232	3,41		
232	229	8,95		

3. Сведения о характеристиках уточняемого земельного участка с кадастровым номером 31:16:0222032:25 :

№ п/п	Наименование характеристики	Значение характеристики
1	2	3
1.	Адрес земельного участка	—
1.1.	Сведения о местоположении земельного участка (при отсутствии адреса) в структурированном в соответствии с федеральной информационной адресной системой виде	Российская Федерация, Белгородская область, Белгород г, Губкина ул
1.2.	Дополнительные сведения о местоположении земельного участка	—
2.	Площадь земельного участка ± величина погрешности определения (вычисления) площади ($P \pm \Delta P$), м ²	$31 \pm 2,00$
3.	Формула, примененная для вычисления предельной погрешности определения площади земельного участка, с подставленными значениями и итоговые (вычисленные) значения	$3,5 * M_t * \sqrt{P} = 3,5 * 0,10 * \sqrt{(31,00)} = 2$
4.	Площадь земельного участка согласно сведениям Единого государственного реестра недвижимости (P _{кад}), м ²	30,00

1	2	3
5.	Оценка расхождения Р и Ркад (Р - Ркад), м ²	1
6.	Предельный минимальный и максимальный размеры земельного участка (Рмин и Рмакс), м ²	Рмин = — Рмакс = —
7.	Кадастровый или иной государственный учетный номер (инвентарный) здания, сооружения, объекта незавершенного строительства, расположенного на земельном участке	—
8.	Вид (виды) разрешенного использования	Для дальнейшей эксплуатации существующего гаража №419
8.1.	Дополнительные сведения об использовании земельного участка	—
9.	Сведения о земельных участках (землях общего пользования, территории общего пользования), посредством которых обеспечивается доступ	:ЗУ57
10.	Иные сведения	При выполнении комплексных кадастровых работ было выявлено, что при съемке земельного участка была допущена ошибка в определении координат характерных точек его границ. Подрядчиком комплексных кадастровых работ были произведены повторные определения координат всех точек границ данного земельного участка, позволяющие идентифицировать их фактическое местоположение на местности. Повторные измерения подтвердили наличие ошибки в местоположении границ земельного участка.

4. Пояснения к сведениям об уточняемом земельном участке с кадастровым номером 31:16:0222032:25 :

1.	—
----	---

1. Сведения о характерных точках границ уточняемого земельного участка с кадастровым номером 31:16:0222032:26 :

Система координат МСК-31, зона 1 Зона № 1

Обозначение характерных точек границ	Координаты, м				Метод определения координат	Формулы, примененные для расчета средней квадратической погрешности определения координат характерных точек границ (Mt), с подставленными в такие формулы значениями и итоговые (вычисленные) значения Mt, м	Описание закрепления точки
	содержатся в Едином государственном реестре недвижимости		определены в результате выполнения комплексных кадастровых работ				
	X	Y	X	Y			
1	2	3	4	5	6	7	8
52/233	392 138,48	1 328 773,71	392 138,41	1 328 773,64	Метод спутниковых геодезических измерений (определений)	$\sqrt{(m0^2 + m1^2)} = \sqrt{(0,07^2 + 0,07^2)} = 0,10$	—
53/234	392 141,74	1 328 769,72	392 141,34	1 328 769,66			

1	2	3	4	5	6	7	8
54/235	392 146,88	1 328 773,93	392 146,54	1 328 773,33	Метод спутниковых геодезических измерений (определений)	$\sqrt{(m0^2 + m1^2)} = \sqrt{(0,07^2 + 0,07^2)} = 0,10$	—
55/236	392 143,62	1 328 777,92	392 143,63	1 328 777,69			
н18У	—	—	392 138,94	1 328 774,06			
52/233	392 138,48	1 328 773,71	392 138,41	1 328 773,64			

2. Сведения о частях границ уточняемого земельного участка с кадастровым номером 31:16:0222032:26 :

Обозначение части границ		Горизонтальное проложение (S), м	Описание прохождения части границ	Сведения о согласовании местоположения границ (согласовано/спорное)
от т.	до т.			
1	2	3	4	5
233	234	4,94	—	согласовано
234	235	6,36		
235	236	5,24		
236	н18У	5,93		
н18У	233	0,68		

3. Сведения о характеристиках уточняемого земельного участка с кадастровым номером 31:16:0222032:26 :

№ п/п	Наименование характеристики	Значение характеристики
1	2	3
1.	Адрес земельного участка	—
1.1.	Сведения о местоположении земельного участка (при отсутствии адреса) в структурированном в соответствии с федеральной информационной адресной системой виде	Российская Федерация, Белгородская область, Белгород г, Губкина ул, (ГСК №57)
1.2.	Дополнительные сведения о местоположении земельного участка	—
2.	Площадь земельного участка ± величина погрешности определения (вычисления) площади ($P \pm \Delta P$), м ²	$33 \pm 2,00$
3.	Формула, примененная для вычисления предельной погрешности определения площади земельного участка, с подставленными значениями и итоговые (вычисленные) значения	$3,5 * M_t * \sqrt{P} = 3,5 * 0,10 * \sqrt{(33,00)} = 2$
4.	Площадь земельного участка согласно сведениям Единого государственного реестра недвижимости (P _{кад}), м ²	34,00

1	2	3
5.	Оценка расхождения Р и Ркад (Р - Ркад), м ²	1
6.	Предельный минимальный и максимальный размеры земельного участка (Рмин и Рмакс), м ²	Рмин = — Рмакс = —
7.	Кадастровый или иной государственный учетный номер (инвентарный) здания, сооружения, объекта незавершенного строительства, расположенного на земельном участке	—
8.	Вид (виды) разрешенного использования	Для дальнейшей эксплуатации существующего гаража №456
8.1.	Дополнительные сведения об использовании земельного участка	—
9.	Сведения о земельных участках (землях общего пользования, территории общего пользования), посредством которых обеспечивается доступ	:ЗУ57
10.	Иные сведения	При выполнении комплексных кадастровых работ было выявлено, что при съемке земельного участка была допущена ошибка в определении координат характерных точек его границ. Подрядчиком комплексных кадастровых работ были произведены повторные определения координат всех точек границ данного земельного участка, позволяющие идентифицировать их фактическое местоположение на местности. Повторные измерения подтвердили наличие ошибки в местоположении границ земельного участка. На земельном участке расположен объект капитального строительства с кадастровым номером 31:16:0124024:7950

4. Пояснения к сведениям об уточняемом земельном участке с кадастровым номером 31:16:0222032:26 :

1. —

1. Сведения о характерных точках границ уточняемого земельного участка с кадастровым номером 31:16:0222032:28 :

Система координат МСК-31, зона 1 Зона № 1

Обозначение характерных точек границ	Координаты, м				Метод определения координат	Формулы, примененные для расчета средней квадратической погрешности определения координат характерных точек границ (Mt), с подставленными в такие формулы значениями и итоговые (вычисленные) значения Mt, м	Описание закрепления точки
	содержатся в Едином государственном реестре недвижимости		определены в результате выполнения комплексных кадастровых работ				
	X	Y	X	Y			
1	2	3	4	5	6	7	8
241	392 143,08	1 328 789,84	392 143,14	1 328 789,89	Метод спутниковых геодезических измерений (определений)	$\sqrt{(m0^2 + m1^2)} = \sqrt{(0,07^2 + 0,07^2)} = 0,10$	—

1	2	3	4	5	6	7	8
243	392 143,31	1 328 790,02	—	—	Метод спутниковых геодезических измерений (определений)	$\sqrt{(m0^2 + m1^2)} = \sqrt{(0,07^2 + 0,07^2)} = 0,10$	—
62/244	392 139,23	1 328 795,00	392 139,19	1 328 794,99			
63/245	392 136,21	1 328 792,53	392 135,93	1 328 792,17			
н246У	—	—	392 139,95	1 328 787,28			
242	392 140,29	1 328 787,55	—	—			
241	392 143,08	1 328 789,84	392 143,14	1 328 789,89			

2. Сведения о частях границ уточняемого земельного участка с кадастровым номером 31:16:0222032:28 :

Обозначение части границ		Горизонтальное проложение (S), м	Описание прохождения части границ	Сведения о согласовании местоположения границ (согласовано/спорное)
от т.	до т.			
1	2	3	4	5
241	244	6,45	—	согласовано
244	245	4,31		
245	н246У	6,33		
н246У	241	4,12		

3. Сведения о характеристиках уточняемого земельного участка с кадастровым номером 31:16:0222032:28 :

№ п/п	Наименование характеристики	Значение характеристики
1	2	3
1.	Адрес земельного участка	—
1.1.	Сведения о местоположении земельного участка (при отсутствии адреса) в структурированном в соответствии с федеральной информационной адресной системой виде	Российская Федерация, Белгородская область, Белгород г, Губкина ул, (ГСК №57)
1.2.	Дополнительные сведения о местоположении земельного участка	—
2.	Площадь земельного участка ± величина погрешности определения (вычисления) площади ($P \pm \Delta P$), м ²	$27 \pm 2,00$
3.	Формула, примененная для вычисления предельной погрешности определения площади земельного участка, с подставленными значениями и итоговые (вычисленные) значения	$3,5 * M_t * \sqrt{P} = 3,5 * 0,10 * \sqrt{(27,00)} = 2$

1	2	3
4.	Площадь земельного участка согласно сведениям Единого государственного реестра недвижимости (Ркад), м ²	25,00
5.	Оценка расхождения Р и Ркад (Р - Ркад), м ²	2
6.	Предельный минимальный и максимальный размеры земельного участка (Рмин и Рмакс), м ²	Рмин = — Рмакс = —
7.	Кадастровый или иной государственный учетный номер (инвентарный) здания, сооружения, объекта незавершенного строительства, расположенного на земельном участке	—
8.	Вид (виды) разрешенного использования	Для дальнейшей эксплуатации существующего гаража №461
8.1.	Дополнительные сведения об использовании земельного участка	—
9.	Сведения о земельных участках (землях общего пользования, территории общего пользования), посредством которых обеспечивается доступ	:ЗУ57
10.	Иные сведения	При выполнении комплексных кадастровых работ было выявлено, что при съемке земельного участка была допущена ошибка в определении координат характерных точек его границ. Подрядчиком комплексных кадастровых работ были произведены повторные определения координат всех точек границ данного земельного участка, позволяющие идентифицировать их фактическое местоположение на местности. Повторные измерения подтвердили наличие ошибки в местоположении границ земельного участка. На земельном участке расположен объект капитального строительства с кадастровым номером 31:16:0000000:1057

4. Пояснения к сведениям об уточняемом земельном участке с кадастровым номером 31:16:0222032:28 :

1.	—
----	---

1. Сведения о характерных точках границ уточняемого земельного участка с кадастровым номером 31:16:0222032:31 :

Система координат МСК-31, зона 1 Зона № 1

Обозначение характерных точек границ	Координаты, м				Метод определения координат	Формулы, примененные для расчета средней квадратической погрешности определения координат характерных точек границ (Mt), с подставленными в такие формулы значениями и итоговые (вычисленные) значения Mt, м	Описание закрепления точки
	содержатся в Едином государственном реестре недвижимости		определены в результате выполнения комплексных кадастровых работ				
	X	Y	X	Y			
1	2	3	4	5	6	7	8

1	2	3	4	5	6	7	8
70/251	392 132,86	1 328 789,68	392 132,58	1 328 789,37	Метод спутниковых геодезических измерений (определений)	$\sqrt{(m0^2 + m1^2)} = \sqrt{(0,07^2 + 0,07^2)} = 0,10$	—
71/252	392 129,39	1 328 786,84	392 129,17	1 328 786,58			
72/253	392 133,41	1 328 781,92	392 133,17	1 328 781,73			
н254У	—	—	392 133,26	1 328 781,80			
73/255	392 136,89	1 328 784,77	392 136,57	1 328 784,51			
70/251	392 132,86	1 328 789,68	392 132,58	1 328 789,37			

2. Сведения о частях границ уточняемого земельного участка с кадастровым номером 31:16:0222032:31 :

Обозначение части границ		Горизонтальное проложение (S), м	Описание прохождения части границ	Сведения о согласовании местоположения границ (согласовано/спорное)
от т.	до т.			
1	2	3	4	5
251	252	4,41	—	согласовано
252	253	6,29		
253	н254У	0,11		
н254У	255	4,28		
255	251	6,29		

3. Сведения о характеристиках уточняемого земельного участка с кадастровым номером 31:16:0222032:31 :

№ п/п	Наименование характеристики	Значение характеристики
1	2	3
1.	Адрес земельного участка	—
1.1.	Сведения о местоположении земельного участка (при отсутствии адреса) в структурированном в соответствии с федеральной информационной адресной системой виде	Российская Федерация, Белгородская область, Белгород г, Губкина ул, (ГСК № 57)
1.2.	Дополнительные сведения о местоположении земельного участка	—
2.	Площадь земельного участка ± величина погрешности определения (вычисления) площади ($P \pm \Delta P$), м ²	28 ± 2,00

1	2	3
3.	Формула, примененная для вычисления предельной погрешности определения площади земельного участка, с подставленными значениями и итоговые (вычисленные) значения	$3,5 * M_t * \sqrt{P} = 3,5 * 0,10 * \sqrt{(28,00)} = 2$
4.	Площадь земельного участка согласно сведениям Единого государственного реестра недвижимости (Ркад), м ²	28,00
5.	Оценка расхождения Р и Ркад (Р - Ркад), м ²	0
6.	Предельный минимальный и максимальный размеры земельного участка (Рмин и Рмакс), м ²	Рмин = — Рмакс = —
7.	Кадастровый или иной государственный учетный номер (инвентарный) здания, сооружения, объекта незавершенного строительства, расположенного на земельном участке	—
8.	Вид (виды) разрешенного использования	Для эксплуатации гаража № 459
8.1.	Дополнительные сведения об использовании земельного участка	—
9.	Сведения о земельных участках (землях общего пользования, территории общего пользования), посредством которых обеспечивается доступ	:ЗУ57
10.	Иные сведения	При выполнении комплексных кадастровых работ было выявлено, что при съемке земельного участка была допущена ошибка в определении координат характерных точек его границ. Подрядчиком комплексных кадастровых работ были произведены повторные определения координат всех точек границ данного земельного участка, позволяющие идентифицировать их фактическое местоположение на местности. Повторные измерения подтвердили наличие ошибки в местоположении границ земельного участка. На земельном участке расположен объект капитального строительства с кадастровым номером 31:16:0124024:8661
4. Пояснения к сведениям об уточняемом земельном участке с кадастровым номером		31:16:0222032:31 :
1.	—	

1. Сведения о характерных точках границ уточняемого земельного участка с кадастровым номером 31:16:0222032:32 :
 Система координат МСК-31, зона 1 Зона № 1

Обозначение характерных точек границ	Координаты, м				Метод определения координат	Формулы, примененные для расчета средней квадратической погрешности определения координат характерных точек границ (Mt), с подставленными в такие формулы значениями и итоговые (вычисленные) значения Mt, м	Описание закрепления точки
	содержатся в Едином государственном реестре недвижимости		определены в результате выполнения комплексных кадастровых работ				
	X	Y	X	Y			
1	2	3	4	5	6	7	8
74/256	392 026,65	1 328 773,18	392 026,60	1 328 772,92	Метод спутниковых геодезических измерений (определений)	$\sqrt{(m0^2 + m1^2)} = \sqrt{(0,07^2 + 0,07^2)} = 0,10$	—
75/257	392 022,19	1 328 780,82	392 022,10	1 328 780,48			
76/258	392 019,30	1 328 779,13	392 019,16	1 328 778,79			
77/259	392 023,76	1 328 771,49	392 023,68	1 328 771,16			
74/256	392 026,65	1 328 773,18	392 026,60	1 328 772,92			

2. Сведения о частях границ уточняемого земельного участка с кадастровым номером 31:16:0222032:32 :

Обозначение части границ		Горизонтальное проложение (S), м	Описание прохождения части границ	Сведения о согласовании местоположения границ (согласовано/спорное)
от т.	до т.			
1	2	3	4	5
256	257	8,80	—	согласовано
257	258	3,39		
258	259	8,87		
259	256	3,41		

3. Сведения о характеристиках уточняемого земельного участка с кадастровым номером 31:16:0222032:32 :

№ п/п	Наименование характеристики	Значение характеристики
1	2	3

1	2	3
1.	Адрес земельного участка	—
1.1.	Сведения о местоположении земельного участка (при отсутствии адреса) в структурированном в соответствии с федеральной информационной адресной системой виде	Российская Федерация, Белгородская область, Белгород г, Губкина ул
1.2.	Дополнительные сведения о местоположении земельного участка	—
2.	Площадь земельного участка ± величина погрешности определения (вычисления) площади ($P \pm \Delta P$), м ²	30 ± 2,00
3.	Формула, примененная для вычисления предельной погрешности определения площади земельного участка, с подставленными значениями и итоговые (вычисленные) значения	$3,5 * M_t * \sqrt{P} = 3,5 * 0,10 * \sqrt{(30,00)} = 2$
4.	Площадь земельного участка согласно сведениям Единого государственного реестра недвижимости (Ркад), м ²	30,00
5.	Оценка расхождения P и Ркад (P - Ркад), м ²	0
6.	Предельный минимальный и максимальный размеры земельного участка (Рмин и Рмакс), м ²	Рмин = — Рмакс = —
7.	Кадастровый или иной государственный учетный номер (инвентарный) здания, сооружения, объекта незавершенного строительства, расположенного на земельном участке	—
8.	Вид (виды) разрешенного использования	Для эксплуатации сооружения №410 - гаражное с овощехранилищем
8.1.	Дополнительные сведения об использовании земельного участка	—
9.	Сведения о земельных участках (землях общего пользования, территории общего пользования), посредством которых обеспечивается доступ	:ЗУ57
10.	Иные сведения	При выполнении комплексных кадастровых работ было выявлено, что при съемке земельного участка была допущена ошибка в определении координат характерных точек его границ. Подрядчиком комплексных кадастровых работ были произведены повторные определения координат всех точек границ данного земельного участка, позволяющие идентифицировать их фактическое местоположение на местности. Повторные измерения подтвердили наличие ошибки в местоположении границ земельного участка. На земельном участке расположен объект капитального строительства с кадастровым номером 31:16:0124024:1025
4. Пояснения к сведениям об уточняемом земельном участке с кадастровым номером		31:16:0222032:32
1.		—

1. Сведения о характерных точках границ уточняемого земельного участка с кадастровым номером 31:16:0222032:33 :
 Система координат МСК-31, зона 1 Зона № 1

Обозначение характерных точек границ	Координаты, м				Метод определения координат	Формулы, примененные для расчета средней квадратической погрешности определения координат характерных точек границ (Mt), с подставленными в такие формулы значениями и итоговые (вычисленные) значения Mt, м	Описание закрепления точки
	содержатся в Едином государственном реестре недвижимости		определены в результате выполнения комплексных кадастровых работ				
	X	Y	X	Y			
1	2	3	4	5	6	7	8
78/260	392 061,73	1 328 793,97	392 061,78	1 328 793,73	Метод спутниковых геодезических измерений (определений)	$\sqrt{(m0^2 + m1^2)} = \sqrt{(0,07^2 + 0,07^2)} = 0,10$	—
79/261	392 064,66	1 328 795,71	392 064,82	1 328 795,56			
80/262	392 060,21	1 328 803,16	392 060,17	1 328 803,33			
81/263	392 057,28	1 328 801,41	392 057,15	1 328 801,47			
78/260	392 061,73	1 328 793,97	392 061,78	1 328 793,73			

2. Сведения о частях границ уточняемого земельного участка с кадастровым номером 31:16:0222032:33 :

Обозначение части границ		Горизонтальное проложение (S), м	Описание прохождения части границ	Сведения о согласовании местоположения границ (согласовано/спорное)
от т.	до т.			
1	2	3	4	5
260	261	3,55	—	согласовано
261	262	9,06		
262	263	3,55		
263	260	9,02		

3. Сведения о характеристиках уточняемого земельного участка с кадастровым номером 31:16:0222032:33 :

№ п/п	Наименование характеристики	Значение характеристики
1	2	3

1	2	3
1.	Адрес земельного участка	—
1.1.	Сведения о местоположении земельного участка (при отсутствии адреса) в структурированном в соответствии с федеральной информационной адресной системой виде	Российская Федерация, Белгородская область, Белгород г, Губкина ул
1.2.	Дополнительные сведения о местоположении земельного участка	—
2.	Площадь земельного участка ± величина погрешности определения (вычисления) площади ($P \pm \Delta P$), м ²	32 ± 2,00
3.	Формула, примененная для вычисления предельной погрешности определения площади земельного участка, с подставленными значениями и итоговые (вычисленные) значения	$3,5 * M_t * \sqrt{P} = 3,5 * 0,10 * \sqrt{(32,00)} = 2$
4.	Площадь земельного участка согласно сведениям Единого государственного реестра недвижимости (Ркад), м ²	30,00
5.	Оценка расхождения P и Ркад (P - Ркад), м ²	2
6.	Предельный минимальный и максимальный размеры земельного участка (Рмин и Рмакс), м ²	Рмин = — Рмакс = —
7.	Кадастровый или иной государственный учетный номер (инвентарный) здания, сооружения, объекта незавершенного строительства, расположенного на земельном участке	—
8.	Вид (виды) разрешенного использования	Для эксплуатации гаража с овощехранилищем №423
8.1.	Дополнительные сведения об использовании земельного участка	—
9.	Сведения о земельных участках (землях общего пользования, территории общего пользования), посредством которых обеспечивается доступ	:ЗУ57
10.	Иные сведения	При выполнении комплексных кадастровых работ было выявлено, что при съемке земельного участка была допущена ошибка в определении координат характерных точек его границ. Подрядчиком комплексных кадастровых работ были произведены повторные определения координат всех точек границ данного земельного участка, позволяющие идентифицировать их фактическое местоположение на местности. Повторные измерения подтвердили наличие ошибки в местоположении границ земельного участка. На земельном участке расположен объект капитального строительства с кадастровым номером 31:16:0124024:2382
4. Пояснения к сведениям об уточняемом земельном участке с кадастровым номером		31:16:0222032:33
1.	—	—

1. Сведения о характерных точках границ уточняемого земельного участка с кадастровым номером 31:16:0222032:34 :
 Система координат МСК-31, зона 1 Зона № 1

Обозначение характерных точек границ	Координаты, м				Метод определения координат	Формулы, примененные для расчета средней квадратической погрешности определения координат характерных точек границ (Mt), с подставленными в такие формулы значениями и итоговые (вычисленные) значения Mt, м	Описание закрепления точки
	содержатся в Едином государственном реестре недвижимости		определены в результате выполнения комплексных кадастровых работ				
	X	Y	X	Y			
1	2	3	4	5	6	7	8
82/264	392 029,65	1 328 774,48	392 029,45	1 328 774,61	Метод спутниковых геодезических измерений (определений)	$\sqrt{(m_0^2 + m_1^2)} = \sqrt{(0,07^2 + 0,07^2)} = 0,10$	—
83/265	392 032,66	1 328 776,28	392 032,39	1 328 776,37			Закрепление отсутствует
84/266	392 027,97	1 328 783,92	392 027,82	1 328 784,02			
85/267	392 025,14	1 328 782,23	392 024,90	1 328 782,27			
82/264	392 029,65	1 328 774,48	392 029,45	1 328 774,61			—

2. Сведения о частях границ уточняемого земельного участка с кадастровым номером 31:16:0222032:34 :

Обозначение части границ		Горизонтальное проложение (S), м	Описание прохождения части границ	Сведения о согласовании местоположения границ (согласовано/спорное)
от т.	до т.			
1	2	3	4	5
264	265	3,43	—	согласовано
265	266	8,91		
266	267	3,40		
267	264	8,91		

3. Сведения о характеристиках уточняемого земельного участка с кадастровым номером 31:16:0222032:34 :

№ п/п	Наименование характеристики	Значение характеристики
1	2	3

1	2	3
1.	Адрес земельного участка	—
1.1.	Сведения о местоположении земельного участка (при отсутствии адреса) в структурированном в соответствии с федеральной информационной адресной системой виде	Российская Федерация, Белгородская область, Белгород г, Губкина ул
1.2.	Дополнительные сведения о местоположении земельного участка	—
2.	Площадь земельного участка ± величина погрешности определения (вычисления) площади ($P \pm \Delta P$), м ²	30 ± 2,00
3.	Формула, примененная для вычисления предельной погрешности определения площади земельного участка, с подставленными значениями и итоговые (вычисленные) значения	$3,5 * M_t * \sqrt{P} = 3,5 * 0,10 * \sqrt{(30,00)} = 2$
4.	Площадь земельного участка согласно сведениям Единого государственного реестра недвижимости (Ркад), м ²	30,00
5.	Оценка расхождения P и Ркад (P - Ркад), м ²	0
6.	Предельный минимальный и максимальный размеры земельного участка (Рмин и Рмакс), м ²	Рмин = — Рмакс = —
7.	Кадастровый или иной государственный учетный номер (инвентарный) здания, сооружения, объекта незавершенного строительства, расположенного на земельном участке	—
8.	Вид (виды) разрешенного использования	Для эксплуатации гаража с овощехранилищем №412
8.1.	Дополнительные сведения об использовании земельного участка	—
9.	Сведения о земельных участках (землях общего пользования, территории общего пользования), посредством которых обеспечивается доступ	:ЗУ57
10.	Иные сведения	При выполнении комплексных кадастровых работ было выявлено, что при съемке земельного участка была допущена ошибка в определении координат характерных точек его границ. Подрядчиком комплексных кадастровых работ были произведены повторные определения координат всех точек границ данного земельного участка, позволяющие идентифицировать их фактическое местоположение на местности. Повторные измерения подтвердили наличие ошибки в местоположении границ земельного участка. На земельном участке расположен объект капитального строительства с кадастровым номером 31:16:0106001:2687
4. Пояснения к сведениям об уточняемом земельном участке с кадастровым номером		31:16:0222032:34
1.	—	—

1. Сведения о характерных точках границ уточняемого земельного участка с кадастровым номером 31:16:0222032:35 :
 Система координат МСК-31, зона 1 Зона № 1

Обозначение характерных точек границ	Координаты, м				Метод определения координат	Формулы, примененные для расчета средней квадратической погрешности определения координат характерных точек границ (Mt), с подставленными в такие формулы значениями и итоговые (вычисленные) значения Mt, м	Описание закрепления точки
	содержатся в Едином государственном реестре недвижимости		определены в результате выполнения комплексных кадастровых работ				
	X	Y	X	Y			
1	2	3	4	5	6	7	8
232	392 053,14	1 328 788,58	392 053,14	1 328 788,58	Метод спутниковых геодезических измерений (определений)	$\sqrt{(m0^2 + m1^2)} = \sqrt{(0,07^2 + 0,07^2)} = 0,10$	—
86/268	392 056,04	1 328 790,31	392 055,90	1 328 790,23			
87/269	392 051,47	1 328 797,94	392 051,36	1 328 798,06			
н270У	—	—	392 048,50	1 328 796,33			
48/229	392 048,56	1 328 796,22	392 048,54	1 328 796,26			
232	392 053,14	1 328 788,58	392 053,14	1 328 788,58			

2. Сведения о частях границ уточняемого земельного участка с кадастровым номером 31:16:0222032:35 :

Обозначение части границ		Горизонтальное проложение (S), м	Описание прохождения части границ	Сведения о согласовании местоположения границ (согласовано/спорное)
от т.	до т.			
1	2	3	4	5
232	268	3,22	—	согласовано
268	269	9,05		
269	н270У	3,34		
н270У	229	0,08		
229	232	8,95		

3. Сведения о характеристиках уточняемого земельного участка с кадастровым номером 31:16:0222032:35 :

№ п/п	Наименование характеристики	Значение характеристики
1	2	3

1	2	3
1.	Адрес земельного участка	—
1.1.	Сведения о местоположении земельного участка (при отсутствии адреса) в структурированном в соответствии с федеральной информационной адресной системой виде	Российская Федерация, Белгородская область, Белгород г, Губкина ул
1.2.	Дополнительные сведения о местоположении земельного участка	—
2.	Площадь земельного участка ± величина погрешности определения (вычисления) площади ($P \pm \Delta P$), м ²	30 ± 2,00
3.	Формула, примененная для вычисления предельной погрешности определения площади земельного участка, с подставленными значениями и итоговые (вычисленные) значения	$3,5 * M_t * \sqrt{P} = 3,5 * 0,10 * \sqrt{(30,00)} = 2$
4.	Площадь земельного участка согласно сведениям Единого государственного реестра недвижимости (Ркад), м ²	30,00
5.	Оценка расхождения P и Ркад (P - Ркад), м ²	0
6.	Предельный минимальный и максимальный размеры земельного участка (Рмин и Рмакс), м ²	Рмин = — Рмакс = —
7.	Кадастровый или иной государственный учетный номер (инвентарный) здания, сооружения, объекта незавершенного строительства, расположенного на земельном участке	—
8.	Вид (виды) разрешенного использования	Для эксплуатации гаража с овощехранилищем №420
8.1.	Дополнительные сведения об использовании земельного участка	—
9.	Сведения о земельных участках (землях общего пользования, территории общего пользования), посредством которых обеспечивается доступ	:ЗУ57
10.	Иные сведения	При выполнении комплексных кадастровых работ было выявлено, что при съемке земельного участка была допущена ошибка в определении координат характерных точек его границ. Подрядчиком комплексных кадастровых работ были произведены повторные определения координат всех точек границ данного земельного участка, позволяющие идентифицировать их фактическое местоположение на местности. Повторные измерения подтвердили наличие ошибки в местоположении границ земельного участка. На земельном участке расположен объект капитального строительства с кадастровым номером 31:16:0124024:2036
4. Пояснения к сведениям об уточняемом земельном участке с кадастровым номером		31:16:0222032:35 :
1.	—	—

1. Сведения о характерных точках границ уточняемого земельного участка с кадастровым номером 31:16:0222032:45 :
 Система координат МСК-31, зона 1 Зона № 1

Обозначение характерных точек границ	Координаты, м				Метод определения координат	Формулы, примененные для расчета средней квадратической погрешности определения координат характерных точек границ (Mt), с подставленными в такие формулы значениями и итоговые (вычисленные) значения Mt, м	Описание закрепления точки
	содержатся в Едином государственном реестре недвижимости		определены в результате выполнения комплексных кадастровых работ				
	X	Y	X	Y			
1	2	3	4	5	6	7	8
88/271	392 030,87	1 328 785,70	392 030,72	1 328 785,70	Метод спутниковых геодезических измерений (определений)	$\sqrt{(m_0^2 + m_1^2)} = \sqrt{(0,07^2 + 0,07^2)} = 0,10$	Закрепление отсутствует
84/266	392 027,97	1 328 783,92	392 027,82	1 328 784,02			
83/265	392 032,66	1 328 776,28	392 032,39	1 328 776,37			
89/272	392 035,53	1 328 778,08	392 035,26	1 328 778,08			
88/271	392 030,87	1 328 785,70	392 030,72	1 328 785,70			

2. Сведения о частях границ уточняемого земельного участка с кадастровым номером 31:16:0222032:45 :

Обозначение части границ		Горизонтальное проложение (S), м	Описание прохождения части границ	Сведения о согласовании местоположения границ (согласовано/спорное)
от т.	до т.			
1	2	3	4	5
271	266	3,35	—	согласовано
266	265	8,91		
265	272	3,34		
272	271	8,87		

3. Сведения о характеристиках уточняемого земельного участка с кадастровым номером 31:16:0222032:45 :

№ п/п	Наименование характеристики	Значение характеристики
1	2	3

1	2	3
1.	Адрес земельного участка	—
1.1.	Сведения о местоположении земельного участка (при отсутствии адреса) в структурированном в соответствии с федеральной информационной адресной системой виде	Российская Федерация, Белгородская область, Белгород г, Губкина ул
1.2.	Дополнительные сведения о местоположении земельного участка	—
2.	Площадь земельного участка ± величина погрешности определения (вычисления) площади ($P \pm \Delta P$), м ²	30 ± 2,00
3.	Формула, примененная для вычисления предельной погрешности определения площади земельного участка, с подставленными значениями и итоговые (вычисленные) значения	$3,5 * M_t * \sqrt{P} = 3,5 * 0,10 * \sqrt{(30,00)} = 2$
4.	Площадь земельного участка согласно сведениям Единого государственного реестра недвижимости (Ркад), м ²	30,00
5.	Оценка расхождения P и Ркад (P - Ркад), м ²	0
6.	Предельный минимальный и максимальный размеры земельного участка (Рмин и Рмакс), м ²	Рмин = — Рмакс = —
7.	Кадастровый или иной государственный учетный номер (инвентарный) здания, сооружения, объекта незавершенного строительства, расположенного на земельном участке	—
8.	Вид (виды) разрешенного использования	Для эксплуатации гаража № 413 с овощехранилищем
8.1.	Дополнительные сведения об использовании земельного участка	—
9.	Сведения о земельных участках (землях общего пользования, территории общего пользования), посредством которых обеспечивается доступ	:ЗУ57
10.	Иные сведения	При выполнении комплексных кадастровых работ было выявлено, что при съемке земельного участка была допущена ошибка в определении координат характерных точек его границ. Подрядчиком комплексных кадастровых работ были произведены повторные определения координат всех точек границ данного земельного участка, позволяющие идентифицировать их фактическое местоположение на местности. Повторные измерения подтвердили наличие ошибки в местоположении границ земельного участка. На земельном участке расположен объект капитального строительства с кадастровым номером 31:16:0102012:1628
4. Пояснения к сведениям об уточняемом земельном участке с кадастровым номером		31:16:0222032:45
1.		—

1. Сведения о характерных точках границ уточняемого земельного участка с кадастровым номером 31:16:0222032:46 :
 Система координат МСК-31, зона 1 Зона № 1

Обозначение характерных точек границ	Координаты, м				Метод определения координат	Формулы, примененные для расчета средней квадратической погрешности определения координат характерных точек границ (Mt), с подставленными в такие формулы значениями и итоговые (вычисленные) значения Mt, м	Описание закрепления точки
	содержатся в Едином государственном реестре недвижимости		определены в результате выполнения комплексных кадастровых работ				
	X	Y	X	Y			
1	2	3	4	5	6	7	8
90/273	391 994,73	1 328 753,00	391 994,98	1 328 752,76	Метод спутниковых геодезических измерений (определений)	$\sqrt{(m0^2 + m1^2)} = \sqrt{(0,07^2 + 0,07^2)} = 0,10$	—
91/274	391 990,11	1 328 761,30	391 990,11	1 328 761,11			
92/275	391 987,14	1 328 759,64	391 987,13	1 328 759,41			
н276У	—	—	391 991,26	1 328 752,15			
н277У	—	—	391 991,57	1 328 752,34			
93/278	391 991,64	1 328 751,28	391 992,27	1 328 751,13			
90/273	391 994,73	1 328 753,00	391 994,98	1 328 752,76			

2. Сведения о частях границ уточняемого земельного участка с кадастровым номером 31:16:0222032:46 :

Обозначение части границ		Горизонтальное проложение (S), м	Описание прохождения части границ	Сведения о согласовании местоположения границ (согласовано/спорное)
от т.	до т.			
1	2	3	4	5
273	274	9,67	—	согласовано
274	275	3,43		
275	н276У	8,35		
н276У	н277У	0,36		
н277У	278	1,40		
278	273	3,16		

3. Сведения о характеристиках уточняемого земельного участка с кадастровым номером 31:16:0222032:46 :

№ п/п	Наименование характеристики	Значение характеристики
1	2	3
1.	Адрес земельного участка	—
1.1.	Сведения о местоположении земельного участка (при отсутствии адреса) в структурированном в соответствии с федеральной информационной адресной системой виде	Российская Федерация, Белгородская область, Белгород г, Губкина ул
1.2.	Дополнительные сведения о местоположении земельного участка	—
2.	Площадь земельного участка ± величина погрешности определения (вычисления) площади ($P \pm \Delta P$), м ²	33 ± 2,00
3.	Формула, примененная для вычисления предельной погрешности определения площади земельного участка, с подставленными значениями и итоговые (вычисленные) значения	$3,5 * M_t * \sqrt{P} = 3,5 * 0,10 * \sqrt{(33,00)} = 2$
4.	Площадь земельного участка согласно сведениям Единого государственного реестра недвижимости ($P_{\text{кад}}$), м ²	33,00
5.	Оценка расхождения P и $P_{\text{кад}}$ ($P - P_{\text{кад}}$), м ²	0
6.	Предельный минимальный и максимальный размеры земельного участка ($P_{\text{мин}}$ и $P_{\text{макс}}$), м ²	$P_{\text{мин}} = \text{—}$ $P_{\text{макс}} = \text{—}$
7.	Кадастровый или иной государственный учетный номер (инвентарный) здания, сооружения, объекта незавершенного строительства, расположенного на земельном участке	—
8.	Вид (виды) разрешенного использования	Для эксплуатации сооружения гаража № 399 с овощехранилищем
8.1.	Дополнительные сведения об использовании земельного участка	—
9.	Сведения о земельных участках (землях общего пользования, территории общего пользования), посредством которых обеспечивается доступ	:ЗУ57
10.	Иные сведения	При выполнении комплексных кадастровых работ было выявлено, что при съемке земельного участка была допущена ошибка в определении координат характерных точек его границ. Подрядчиком комплексных кадастровых работ были произведены повторные определения координат всех точек границ данного земельного участка, позволяющие идентифицировать их фактическое местоположение на местности. Повторные измерения подтвердили наличие ошибки в местоположении границ земельного участка. На земельном участке расположен объект капитального строительства с кадастровым номером 31:16:0124024:2381

4. Пояснения к сведениям об уточняемом земельном участке с кадастровым номером 31:16:0222032:46 :

1.	—
----	---

1. Сведения о характерных точках границ уточняемого земельного участка с кадастровым номером 31:16:0222032:48 :

Система координат МСК-31, зона 1 Зона № 1

Обозначение характерных точек границ	Координаты, м				Метод определения координат	Формулы, примененные для расчета средней квадратической погрешности определения координат характерных точек границ (Mt), с подставленными в такие формулы значениями и итоговые (вычисленные) значения Mt, м	Описание закрепления точки
	содержатся в Едином государственном реестре недвижимости		определены в результате выполнения комплексных кадастровых работ				
	X	Y	X	Y			
1	2	3	4	5	6	7	8
95/284	391 990,75	1 328 739,48	391 990,37	1 328 739,03	Метод спутниковых геодезических измерений (определений)	$\sqrt{(m0^2 + m1^2)} = \sqrt{(0,07^2 + 0,07^2)} = 0,10$	—
96/285	391 986,22	1 328 737,28	391 985,99	1 328 736,98			
97/286	391 989,91	1 328 729,66	391 989,69	1 328 729,02			
98/287	391 994,44	1 328 731,87	391 994,22	1 328 731,26			
95/284	391 990,75	1 328 739,48	391 990,37	1 328 739,03			

2. Сведения о частях границ уточняемого земельного участка с кадастровым номером 31:16:0222032:48 :

Обозначение части границ		Горизонтальное проложение (S), м	Описание прохождения части границ	Сведения о согласовании местоположения границ (согласовано/спорное)
от т.	до т.			
1	2	3	4	5
284	285	4,84	—	согласовано
285	286	8,78		
286	287	5,05		
287	284	8,67		

3. Сведения о характеристиках уточняемого земельного участка с кадастровым номером 31:16:0222032:48 :

№ п/п	Наименование характеристики	Значение характеристики
1	2	3

1	2	3
1.	Адрес земельного участка	—
1.1.	Сведения о местоположении земельного участка (при отсутствии адреса) в структурированном в соответствии с федеральной информационной адресной системой виде	Российская Федерация, Белгородская область, Белгород г, Губкина ул
1.2.	Дополнительные сведения о местоположении земельного участка	—
2.	Площадь земельного участка ± величина погрешности определения (вычисления) площади ($P \pm \Delta P$), м ²	43 ± 2,00
3.	Формула, примененная для вычисления предельной погрешности определения площади земельного участка, с подставленными значениями и итоговые (вычисленные) значения	$3,5 * M_t * \sqrt{P} = 3,5 * 0,10 * \sqrt{(43,00)} = 2$
4.	Площадь земельного участка согласно сведениям Единого государственного реестра недвижимости (Ркад), м ²	43,00
5.	Оценка расхождения P и Ркад ($P - P_{кад}$), м ²	0
6.	Предельный минимальный и максимальный размеры земельного участка (Рмин и Рмакс), м ²	Рмин = — Рмакс = —
7.	Кадастровый или иной государственный учетный номер (инвентарный) здания, сооружения, объекта незавершенного строительства, расположенного на земельном участке	—
8.	Вид (виды) разрешенного использования	Для эксплуатации сооружения гаража с овощехранилищем № 390
8.1.	Дополнительные сведения об использовании земельного участка	—
9.	Сведения о земельных участках (землях общего пользования, территории общего пользования), посредством которых обеспечивается доступ	:ЗУ57
10.	Иные сведения	При выполнении комплексных кадастровых работ было выявлено, что при съемке земельного участка была допущена ошибка в определении координат характерных точек его границ. Подрядчиком комплексных кадастровых работ были произведены повторные определения координат всех точек границ данного земельного участка, позволяющие идентифицировать их фактическое местоположение на местности. Повторные измерения подтвердили наличие ошибки в местоположении границ земельного участка. На земельном участке расположен объект капитального строительства с кадастровым номером 31:16:0124024:2169
4. Пояснения к сведениям об уточняемом земельном участке с кадастровым номером		31:16:0222032:48 :
1.	—	—

1. Сведения о характерных точках границ уточняемого земельного участка с кадастровым номером 31:16:0222032:49 :
 Система координат МСК-31, зона 1 Зона № 1

Обозначение характерных точек границ	Координаты, м				Метод определения координат	Формулы, примененные для расчета средней квадратической погрешности определения координат характерных точек границ (Mt), с подставленными в такие формулы значениями и итоговые (вычисленные) значения Mt, м	Описание закрепления точки
	содержатся в Едином государственном реестре недвижимости		определены в результате выполнения комплексных кадастровых работ				
	X	Y	X	Y			
1	2	3	4	5	6	7	8
99/288	392 013,24	1 328 775,26	392 013,25	1 328 775,32	Метод спутниковых геодезических измерений (определений)	$\sqrt{(m_0^2 + m_1^2)} = \sqrt{(0,07^2 + 0,07^2)} = 0,10$	—
42/228	392 010,26	1 328 773,35	392 010,18	1 328 773,48			
227	392 013,52	1 328 767,89	392 013,52	1 328 767,89			
226	392 013,15	1 328 767,68	392 013,15	1 328 767,68			
225	392 014,44	1 328 765,52	392 014,44	1 328 765,52			
289	392 014,11	1 328 765,32	392 014,11	1 328 765,32			
290	392 015,02	1 328 763,79	392 015,02	1 328 763,79			
291	392 018,97	1 328 766,31	392 018,97	1 328 766,31			
292	392 018,06	1 328 767,83	392 018,06	1 328 767,83			
293	392 017,78	1 328 767,65	392 017,78	1 328 767,65			
99/288	392 013,24	1 328 775,26	392 013,25	1 328 775,32			

2. Сведения о частях границ уточняемого земельного участка с кадастровым номером 31:16:0222032:49 :

Обозначение части границ		Горизонтальное проложение (S), м	Описание прохождения части границ	Сведения о согласовании местоположения границ (согласовано/спорное)
от т.	до т.			
1	2	3	4	5
288	228	3,58	—	согласовано
228	227	6,51		
227	226	0,43		
226	225	2,52		
225	289	0,39		
289	290	1,78		
290	291	4,69		
291	292	1,77		
292	293	0,33		
293	288	8,91		

3. Сведения о характеристиках уточняемого земельного участка с кадастровым номером 31:16:0222032:49 :

№ п/п	Наименование характеристики	Значение характеристики
1	2	3
1.	Адрес земельного участка	—
1.1.	Сведения о местоположении земельного участка (при отсутствии адреса) в структурированном в соответствии с федеральной информационной адресной системой виде	Российская Федерация, Белгородская область, Белгород г, Губкина ул
1.2.	Дополнительные сведения о местоположении земельного участка	—
2.	Площадь земельного участка ± величина погрешности определения (вычисления) площади (P ± ΔP), м²	41 ± 2,00
3.	Формула, примененная для вычисления предельной погрешности определения площади земельного участка, с подставленными значениями и итоговые (вычисленные) значения	$3,5 * M_t * \sqrt{P} = 3,5 * 0,10 * \sqrt{(41,00)} = 2$
4.	Площадь земельного участка согласно сведениям Единого государственного реестра недвижимости (P _{кад}), м²	41,00
5.	Оценка расхождения P и P _{кад} (P - P _{кад}), м²	0
6.	Предельный минимальный и максимальный размеры земельного участка (P _{мин} и P _{макс}), м²	P _{мин} = — P _{макс} = —

1	2	3
7.	Кадастровый или иной государственный учетный номер (инвентарный) здания, сооружения, объекта незавершенного строительства, расположенного на земельном участке	—
8.	Вид (виды) разрешенного использования	Для эксплуатации сооружения гаража с овощехранилищем № 407
8.1.	Дополнительные сведения об использовании земельного участка	—
9.	Сведения о земельных участках (землях общего пользования, территории общего пользования), посредством которых обеспечивается доступ	:ЗУ57
10.	Иные сведения	При выполнении комплексных кадастровых работ было выявлено, что при съемке земельного участка была допущена ошибка в определении координат характерных точек его границ. Подрядчиком комплексных кадастровых работ были произведены повторные определения координат всех точек границ данного земельного участка, позволяющие идентифицировать их фактическое местоположение на местности. Повторные измерения подтвердили наличие ошибки в местоположении границ земельного участка.

4. Пояснения к сведениям об уточняемом земельном участке с кадастровым номером 31:16:0222032:49 :

1.	—
----	---

1. Сведения о характерных точках границ уточняемого земельного участка с кадастровым номером 31:16:0222032:50 :

Система координат МСК-31, зона 1 Зона № 1

Обозначение характерных точек границ	Координаты, м				Метод определения координат	Формулы, примененные для расчета средней квадратической погрешности определения координат характерных точек границ (Mt), с подставленными в такие формулы значениями и итоговые (вычисленные) значения Mt, м	Описание закрепления точки
	содержатся в Едином государственном реестре недвижимости		определены в результате выполнения комплексных кадастровых работ				
	X	Y	X	Y			
1	2	3	4	5	6	7	8
1/294	391 990,97	1 328 752,53	391 991,57	1 328 752,34	Метод спутниковых геодезических измерений (определений)	$\sqrt{(m_0^2 + m_1^2)} = \sqrt{(0,07^2 + 0,07^2)} = 0,10$	—
н276У	—	—	391 991,26	1 328 752,15			
н82У	—	—	391 988,06	1 328 750,25			

1	2	3	4	5	6	7	8
2/295	391 987,48	1 328 750,51	391 987,75	1 328 750,06	Метод спутниковых геодезических измерений (определений)	$\sqrt{(m_0^2 + m_1^2)} = \sqrt{(0,07^2 + 0,07^2)} = 0,10$	—
н97У	—	—	391 988,49	1 328 748,83			
н296У	—	—	391 988,65	1 328 748,55			
н297У	—	—	391 989,21	1 328 748,81			
3/298	391 990,39	1 328 745,64	391 991,14	1 328 745,71			
4/299	391 998,51	1 328 750,28	391 999,50	1 328 750,26			
5/300	391 996,33	1 328 753,90	391 997,19	1 328 754,09			
90/273	391 994,73	1 328 753,00	391 994,98	1 328 752,76			
93/278	391 991,64	1 328 751,28	391 992,27	1 328 751,13			
1/294	391 990,97	1 328 752,53	391 991,57	1 328 752,34			

217

2. Сведения о частях границ уточняемого земельного участка с кадастровым номером 31:16:0222032:50 :

Обозначение части границ		Горизонтальное проложение (S), м	Описание прохождения части границ	Сведения о согласовании местоположения границ (согласовано/спорное)
от т.	до т.			
1	2	3	4	5
294	н276У	0,36	—	согласовано
н276У	н82У	3,72		
н82У	295	0,36		
295	н97У	1,44		
н97У	н296У	0,32		
н296У	н297У	0,62		
н297У	298	3,65		
298	299	9,52		
299	300	4,47		
300	273	2,58		

1	2	3	4	5
273	278	3,16	—	согласовано
278	294	1,40	—	
3. Сведения о характеристиках уточняемого земельного участка с кадастровым номером				31:16:0222032:50
№ п/п	Наименование характеристики		Значение характеристики	
1	2		3	
1.	Адрес земельного участка		—	
1.1.	Сведения о местоположении земельного участка (при отсутствии адреса) в структурированном в соответствии с федеральной информационной адресной системой виде		Российская Федерация, Белгородская область, Белгород г, Губкина ул	
1.2.	Дополнительные сведения о местоположении земельного участка		—	
2.	Площадь земельного участка ± величина погрешности определения (вычисления) площади ($P \pm \Delta P$), м ²		47 ± 2,00	
3.	Формула, примененная для вычисления предельной погрешности определения площади земельного участка, с подставленными значениями и итоговые (вычисленные) значения		$3,5 * M_t * \sqrt{P} = 3,5 * 0,10 * \sqrt{(47,00)} = 2$	
4.	Площадь земельного участка согласно сведениям Единого государственного реестра недвижимости (Ркад), м ²		45,00	
5.	Оценка расхождения Р и Ркад ($P - P_{кад}$), м ²		2	
6.	Предельный минимальный и максимальный размеры земельного участка (Рмин и Рмакс), м ²		Рмин = — Рмакс = —	
7.	Кадастровый или иной государственный учетный номер (инвентарный) здания, сооружения, объекта незавершенного строительства, расположенного на земельном участке		—	
8.	Вид (виды) разрешенного использования		Для эксплуатации сооружения гаража с овощехранилищем № 393	
8.1.	Дополнительные сведения об использовании земельного участка		—	
9.	Сведения о земельных участках (землях общего пользования, территории общего пользования), посредством которых обеспечивается доступ		:ЗУ57	

1	2	3
10.	Иные сведения	При выполнении комплексных кадастровых работ было выявлено, что при съемке земельного участка была допущена ошибка в определении координат характерных точек его границ. Подрядчиком комплексных кадастровых работ были произведены повторные определения координат всех точек границ данного земельного участка, позволяющие идентифицировать их фактическое местоположение на местности. Повторные измерения подтвердили наличие ошибки в местоположении границ земельного участка. На земельном участке расположен объект капитального строительства с кадастровым номером 31:16:0101001:12832

4. Пояснения к сведениям об уточняемом земельном участке с кадастровым номером 31:16:0222032:50 :

1.	—
----	---

1. Сведения о характерных точках границ уточняемого земельного участка с кадастровым номером 31:16:0222032:30 :

Система координат МСК-31, зона 1 Зона № 1

Обозначение характерных точек границ	Координаты, м				Метод определения координат	Формулы, примененные для расчета средней квадратической погрешности определения координат характерных точек границ (Mt), с подставленными в такие формулы значениями и итоговые (вычисленные) значения Mt, м	Описание закрепления точки
	содержатся в Едином государственном реестре недвижимости		определены в результате выполнения комплексных кадастровых работ				
	X	Y	X	Y			
1	2	3	4	5	6	7	8
247	391 963,51	1 328 746,52	391 963,33	1 328 746,61	Метод спутниковых геодезических измерений (определений)	$\sqrt{(m0^2 + m1^2)} = \sqrt{(0,07^2 + 0,07^2)} = 0,10$	—
248	391 961,41	1 328 749,88	391 961,29	1 328 749,88			
249	391 956,29	1 328 746,70	391 956,10	1 328 746,66			
250	391 958,39	1 328 743,34	391 958,16	1 328 743,36			
247	391 963,51	1 328 746,52	391 963,33	1 328 746,61			

2. Сведения о частях границ уточняемого земельного участка с кадастровым номером 31:16:0222032:30 :

Обозначение части границ		Горизонтальное проложение (S), м	Описание прохождения части границ	Сведения о согласовании местоположения границ (согласовано/спорное)
от т.	до т.			

1	2	3	4	5
247	248	3,85	—	согласовано
248	249	6,11		
249	250	3,89		
250	247	6,11		

3. Сведения о характеристиках уточняемого земельного участка с кадастровым номером 31:16:0222032:30 :

№ п/п	Наименование характеристики	Значение характеристики
1	2	3
1.	Адрес земельного участка	—
1.1.	Сведения о местоположении земельного участка (при отсутствии адреса) в структурированном в соответствии с федеральной информационной адресной системой виде	Российская Федерация, Белгородская область, Белгород г, Губкина ул, (ГСК № 57)
1.2.	Дополнительные сведения о местоположении земельного участка	—
2.	Площадь земельного участка ± величина погрешности определения (вычисления) площади ($P \pm \Delta P$), м ²	24 ± 2,00
3.	Формула, примененная для вычисления предельной погрешности определения площади земельного участка, с подставленными значениями и итоговые (вычисленные) значения	$3,5 * M_t * \sqrt{P} = 3,5 * 0,10 * \sqrt{(24,00)} = 2$
4.	Площадь земельного участка согласно сведениям Единого государственного реестра недвижимости ($P_{\text{кад}}$), м ²	24,00
5.	Оценка расхождения P и $P_{\text{кад}}$ ($P - P_{\text{кад}}$), м ²	0
6.	Предельный минимальный и максимальный размеры земельного участка ($P_{\text{мин}}$ и $P_{\text{макс}}$), м ²	$P_{\text{мин}} = \text{—}$ $P_{\text{макс}} = \text{—}$
7.	Кадастровый или иной государственный учетный номер (инвентарный) здания, сооружения, объекта незавершенного строительства, расположенного на земельном участке	—
8.	Вид (виды) разрешенного использования	Для эксплуатации гаража № 381
8.1.	Дополнительные сведения об использовании земельного участка	—
9.	Сведения о земельных участках (землях общего пользования, территории общего пользования), посредством которых обеспечивается доступ	:ЗУ57

1	2	3
10.	Иные сведения	При выполнении комплексных кадастровых работ было выявлено, что при съемке земельного участка была допущена ошибка в определении координат характерных точек его границ. Подрядчиком комплексных кадастровых работ были произведены повторные определения координат всех точек границ данного земельного участка, позволяющие идентифицировать их фактическое местоположение на местности. Повторные измерения подтвердили наличие ошибки в местоположении границ земельного участка. На земельном участке расположен объект капитального строительства с кадастровым номером 31:16:0220017:398

4. Пояснения к сведениям об уточняемом земельном участке с кадастровым номером 31:16:0222032:30 :

1.	—
----	---

1. Сведения о характерных точках границ уточняемого земельного участка с кадастровым номером 31:16:0222032:27 :

Система координат МСК-31, зона 1 Зона № 1

Обозначение характерных точек границ	Координаты, м				Метод определения координат	Формулы, примененные для расчета средней квадратической погрешности определения координат характерных точек границ (Mt), с подставленными в такие формулы значениями и итоговые (вычисленные) значения Mt, м	Описание закрепления точки
	содержатся в Едином государственном реестре недвижимости		определены в результате выполнения комплексных кадастровых работ				
	X	Y	X	Y			
1	2	3	4	5	6	7	8
238	392 133,26	1 328 781,80	392 133,26	1 328 781,80	Метод спутниковых геодезических измерений (определений)	$\sqrt{(m0^2 + m1^2)} = \sqrt{(0,07^2 + 0,07^2)} = 0,10$	—
239	392 136,11	1 328 778,31	392 136,11	1 328 778,31			
н15У	—	—	392 140,99	1 328 782,31			
240	392 145,92	1 328 786,36	392 145,92	1 328 786,36			
н1300У	—	—	392 145,05	1 328 787,43			
241	392 143,08	1 328 789,84	392 143,14	1 328 789,89			
242	392 140,29	1 328 787,55	—	—			

1	2	3	4	5	6	7	8
н246У	—	—	392 139,95	1 328 787,28	Метод спутниковых геодезических измерений (определений)	$\sqrt{(m_0^2 + m_1^2)} = \sqrt{(0,07^2 + 0,07^2)} = 0,10$	—
н20У	—	—	392 136,57	1 328 784,51			
238	392 133,26	1 328 781,80	392 133,26	1 328 781,80			

2. Сведения о частях границ уточняемого земельного участка с кадастровым номером 31:16:0222032:27 :

Обозначение части границ		Горизонтальное проложение (S), м	Описание прохождения части границ	Сведения о согласовании местоположения границ (согласовано/спорное)
от т.	до т.			
1	2	3	4	5
238	239	4,51	—	согласовано
239	н15У	6,31		
н15У	240	6,38		
240	н1300У	1,38		
н1300У	241	3,11		
241	н246У	4,12		
н246У	н20У	4,37		
н20У	238	4,28		

3. Сведения о характеристиках уточняемого земельного участка с кадастровым номером 31:16:0222032:27 :

№ п/п	Наименование характеристики	Значение характеристики
1	2	3
1.	Адрес земельного участка	—
1.1.	Сведения о местоположении земельного участка (при отсутствии адреса) в структурированном в соответствии с федеральной информационной адресной системой виде	Российская Федерация, Белгородская область, Белгород г, Губкина ул, (ГСК №57)
1.2.	Дополнительные сведения о местоположении земельного участка	—
2.	Площадь земельного участка ± величина погрешности определения (вычисления) площади ($P \pm \Delta P$), м ²	57 ± 3,00
3.	Формула, примененная для вычисления предельной погрешности определения площади земельного участка, с подставленными значениями и итоговые (вычисленные) значения	$3,5 * M_t * \sqrt{P} = 3,5 * 0,10 * \sqrt{(57,00)} = 3$

1	2	3
4.	Площадь земельного участка согласно сведениям Единого государственного реестра недвижимости (Ркад), м ²	57,00
5.	Оценка расхождения Р и Ркад (Р - Ркад), м ²	0
6.	Предельный минимальный и максимальный размеры земельного участка (Рмин и Рмакс), м ²	Рмин = — Рмакс = —
7.	Кадастровый или иной государственный учетный номер (инвентарный) здания, сооружения, объекта незавершенного строительства, расположенного на земельном участке	—
8.	Вид (виды) разрешенного использования	Для дальнейшей эксплуатации существующего гаража №458
8.1.	Дополнительные сведения об использовании земельного участка	—
9.	Сведения о земельных участках (землях общего пользования, территории общего пользования), посредством которых обеспечивается доступ	:ЗУ57
10.	Иные сведения	—
4. Пояснения к сведениям об уточняемом земельном участке с кадастровым номером		31:16:0222032:27
1.	—	—

Описание местоположения здания, сооружения, объекта незавершенного строительства на земельном участке

1. Сведения о характерных точках контура объекта недвижимости с кадастровым номером 31:16:0222029:21 :

Система координат МСК-31, зона 1 Зона № 1

Обозначение характерных точек границ	Содержатся в Едином государственном реестре недвижимости			Определены в ходе выполнения комплексных кадастровых работ			Метод определения координат	Формулы, примененные для расчета средней квадратической погрешности определения координат характерных точек (Mt), м, с подставленными в такие формулы значениями и итоговые (вычисленные) значения Mt, м
	координаты, м		Радиус, м	координаты, м		Радиус, м		
	X	Y	R	X	Y	R		
1	2	3	4	5	6	7	8	9
н10850	—	—	—	392 041,25	1 328 781,66	—	Метод спутниковых геодезических измерений (определений)	$\sqrt{(m0^2 + m1^2)} = \sqrt{(0,07^2 + 0,07^2)}$ $= 0,10$
н10860	—	—	—	392 036,67	1 328 789,33	—		
н10870	—	—	—	392 039,71	1 328 791,14	—		
н10880	—	—	—	392 044,29	1 328 783,47	—		
н10850	—	—	—	392 041,25	1 328 781,66	—		

2. Сведения о характеристиках объекта недвижимости с кадастровым номером 31:16:0222029:21 :

№ п/п	Наименование характеристики	Значение характеристики
1	2	3
1.	Вид объекта недвижимости	Здание
2.	Ранее присвоенный государственный учетный номер (инвентарный) здания, сооружения, объекта незавершенного строительства	Инвентарный номер 42636, Инвентарный номер 42636/4, Условный номер 31:16:0000000:0000:042636-00/004:1001/Б
3.	Кадастровый номер земельного участка (земельных участков), в границах которого (которых) расположены здание, сооружение, объект незавершенного строительства	—
4.	Уникальный учетный номер кадастрового квартала, в границах которого расположены здание, сооружение, объект незавершенного строительства	31:16:0222032

1	2	3
5.	Адрес здания, сооружения, объекта незавершенного строительства	—
5.1.	Сведения о местоположении здания, сооружения, объекта незавершенного строительства (при отсутствии адреса) в структурированном в соответствии с федеральной информационной адресной системой виде	Российская Федерация, Белгородская область, Белгород г
5.3.	Дополнительные сведения о местоположении	—
6.	Иные сведения	—

3. Пояснения к сведениям об объекте недвижимости с кадастровым номером 31:16:0222029:21 :

1.	—
----	---

1. Сведения о характерных точках контура объекта недвижимости с кадастровым номером 31:16:0222029:28 :

Система координат	<u>МСК-31, зона 1</u>	Зона №	<u>1</u>
-------------------	-----------------------	--------	----------

Обозначение характерных точек границ	Содержатся в Едином государственном реестре недвижимости			Определены в ходе выполнения комплексных кадастровых работ			Метод определения координат	Формулы, примененные для расчета средней квадратической погрешности определения координат характерных точек (Mt), м, с подставленными в такие формулы значениями и итоговые (вычисленные) значения Mt, м
	координаты, м		Радиус, м	координаты, м		Радиус, м		
	X	Y	R	X	Y	R		
1	2	3	4	5	6	7	8	9
н11290	—	—	—	392 148,55	1 328 790,20	—	Метод спутниковых геодезических измерений (определений)	$\sqrt{(m0^2 + m1^2)} = \sqrt{(0,07^2 + 0,07^2)}$ $= 0,10$
н11260	—	—	—	392 147,69	1 328 791,21	—		
н11270	—	—	—	392 142,23	1 328 797,68	—		
н11300	—	—	—	392 139,19	1 328 794,99	—		
н9120	—	—	—	392 143,14	1 328 789,89	—		
н13030	—	—	—	392 145,05	1 328 787,43	—		
н11290	—	—	—	392 148,55	1 328 790,20	—		

2. Сведения о характеристиках объекта недвижимости с кадастровым номером 31:16:0222029:28 :

№ п/п	Наименование характеристики	Значение характеристики
1	2	3
1.	Вид объекта недвижимости	Сооружение
2.	Ранее присвоенный государственный учетный номер (инвентарный) здания, сооружения, объекта незавершенного строительства	Инвентарный номер 30863, Условный номер 31:16:00:00:30863/2/23:1001/Б
3.	Кадастровый номер земельного участка (земельных участков), в границах которого (которых) расположены здание, сооружение, объект незавершенного строительства	—
4.	Уникальный учетный номер кадастрового квартала, в границах которого расположены здание, сооружение, объект незавершенного строительства	31:16:0222032
5.	Адрес здания, сооружения, объекта незавершенного строительства	—
5.1.	Сведения о местоположении здания, сооружения, объекта незавершенного строительства (при отсутствии адреса) в структурированном в соответствии с федеральной информационной адресной системой виде	Российская Федерация, Белгородская область, Белгород г
5.3.	Дополнительные сведения о местоположении	—
6.	Иные сведения	—

3. Пояснения к сведениям об объекте недвижимости с кадастровым номером 31:16:0222029:28 :

1.	—
----	---

1. Сведения о характерных точках контура объекта недвижимости с кадастровым номером 31:16:0102012:1628 :

Система координат		<u>МСК-31, зона 1</u>					Зона № <u>1</u>	
Обозначение характерных точек границ	Содержатся в Едином государственном реестре недвижимости			Определены в ходе выполнения комплексных кадастровых работ			Метод определения координат	Формулы, примененные для расчета средней квадратической погрешности определения координат характерных точек (Mt), м, с подставленными в такие формулы значениями и итоговые (вычисленные) значения Mt, м
	координаты, м		Радиус, м	координаты, м		Радиус, м		
	X	Y	R	X	Y	R		
1	2	3	4	5	6	7	8	9
н9900	—	—	—	392 030,72	1 328 785,70	—	Метод спутниковых геодезических измерений (определений)	$\sqrt{(m0^2 + m1^2)} = \sqrt{(0,07^2 + 0,07^2)} = 0,10$

1	2	3	4	5	6	7	8	9
н9830	—	—	—	392 027,82	1 328 784,02	—	Метод спутниковых геодезических измерений (определений)	$\sqrt{(m0^2 + m1^2)} = \sqrt{(0,07^2 + 0,07^2)} = 0,10$
н9820	—	—	392 032,39	1 328 776,37	—			
н9910	—	—	—	392 035,26	1 328 778,08	—		
н9900	—	—	—	392 030,72	1 328 785,70	—		

2. Сведения о характеристиках объекта недвижимости с кадастровым номером 31:16:0102012:1628 :

№ п/п	Наименование характеристики	Значение характеристики
1	2	3
1.	Вид объекта недвижимости	Здание
2.	Ранее присвоенный государственный учетный номер (инвентарный) здания, сооружения, объекта незавершенного строительства	Инвентарный номер 52130, Условный номер 31:16:00 00 000:0000:052130-00/003:1001/Б, Условный номер 31:16:0000000:0000:052130-00/003:1001/Б
3.	Кадастровый номер земельного участка (земельных участков), в границах которого (которых) расположены здание, сооружение, объект незавершенного строительства	31:16:0222032:45
4.	Уникальный учетный номер кадастрового квартала, в границах которого расположены здание, сооружение, объект незавершенного строительства	31:16:0222032
5.	Адрес здания, сооружения, объекта незавершенного строительства	—
5.1.	Сведения о местоположении здания, сооружения, объекта незавершенного строительства (при отсутствии адреса) в структурированном в соответствии с федеральной информационной адресной системой виде	308000, Российская Федерация, Белгородская область, Белгород г, Губкина ул
5.3.	Дополнительные сведения о местоположении	—
6.	Иные сведения	—

3. Пояснения к сведениям об объекте недвижимости с кадастровым номером 31:16:0102012:1628 :

1.	—
----	---

1. Сведения о характерных точках контура объекта недвижимости с кадастровым номером 31:16:0222033:35 :

Система координат		МСК-31, зона 1					Зона № 1	
Обозначение характерных точек границ	Содержатся в Едином государственном реестре недвижимости			Определены в ходе выполнения комплексных кадастровых работ			Метод определения координат	Формулы, примененные для расчета средней квадратической погрешности определения координат характерных точек (Mt), м, с подставленными в такие формулы значениями и итоговые (вычисленные) значения Mt, м
	координаты, м		Радиус, м	координаты, м		Радиус, м		
	X	Y	R	X	Y	R		
1	2	3	4	5	6	7	8	9
н5900	—	—	—	391 967,79	1 328 739,43	—	Метод спутниковых геодезических измерений (определений)	$\sqrt{(m0^2 + m1^2)} = \sqrt{(0,07^2 + 0,07^2)} = 0,10$
н5910	—	—	—	391 965,76	1 328 742,88	—		
н5920	—	—	—	391 956,96	1 328 737,40	—		
н5930	—	—	—	391 959,22	1 328 733,77	—		
н11310	—	—	—	391 962,75	1 328 735,97	—		
н11320	—	—	—	391 962,58	1 328 736,23	—		
н5900	—	—	—	391 967,79	1 328 739,43	—		

2. Сведения о характеристиках объекта недвижимости с кадастровым номером 31:16:0222033:35 :

№ п/п	Наименование характеристики	Значение характеристики
1	2	3
1.	Вид объекта недвижимости	Здание
2.	Ранее присвоенный государственный учетный номер (инвентарный) здания, сооружения, объекта незавершенного строительства	Инвентарный номер 44592, Условный номер 31:16:00 00 000:0000:044592-00/004:1001/Б
3.	Кадастровый номер земельного участка (земельных участков), в границах которого (которых) расположены здание, сооружение, объект незавершенного строительства	31:16:0222032:22

1	2	3
4.	Уникальный учетный номер кадастрового квартала, в границах которого расположены здание, сооружение, объект незавершенного строительства	31:16:0222032
5.	Адрес здания, сооружения, объекта незавершенного строительства	—
5.1.	Сведения о местоположении здания, сооружения, объекта незавершенного строительства (при отсутствии адреса) в структурированном в соответствии с федеральной информационной адресной системой виде	Российская Федерация, Белгородская область, Белгород г, Губкина ул
5.3.	Дополнительные сведения о местоположении	—
6.	Иные сведения	—

3. Пояснения к сведениям об объекте недвижимости с кадастровым номером 31:16:0222033:35 :

1. —

1. Сведения о характерных точках контура объекта недвижимости с кадастровым номером 31:16:0222032:39 :

Система координат МСК-31, зона 1 Зона № 1

Обозначение характерных точек границ	Содержатся в Едином государственном реестре недвижимости			Определены в ходе выполнения комплексных кадастровых работ			Метод определения координат	Формулы, примененные для расчета средней квадратической погрешности определения координат характерных точек (Mt), м, с подставленными в такие формулы значениями и итоговые (вычисленные) значения Mt, м
	координаты, м		Радиус, м	координаты, м		Радиус, м		
	X	Y	R	X	Y	R		
1	2	3	4	5	6	7	8	9
н10360	—	—	—	392 106,80	1 328 775,17	—	Метод спутниковых геодезических измерений (определений)	$\sqrt{(m0^2 + m1^2)} = \sqrt{(0,07^2 + 0,07^2)}$ $= 0,10$
н10370	—	—	—	392 111,89	1 328 778,53	—		
н10330	—	—	—	392 114,75	1 328 774,21	—		
н10320	—	—	—	392 109,70	1 328 770,79	—		
н10360	—	—	—	392 106,80	1 328 775,17	—		

2. Сведения о характеристиках объекта недвижимости с кадастровым номером 31:16:0222032:39 :

№ п/п	Наименование характеристики	Значение характеристики
1	2	3
1.	Вид объекта недвижимости	Здание
2.	Ранее присвоенный государственный учетный номер (инвентарный) здания, сооружения, объекта незавершенного строительства	—
3.	Кадастровый номер земельного участка (земельных участков), в границах которого (которых) расположены здание, сооружение, объект незавершенного строительства	—
4.	Уникальный учетный номер кадастрового квартала, в границах которого расположены здание, сооружение, объект незавершенного строительства	31:16:0222032
5.	Адрес здания, сооружения, объекта незавершенного строительства	—
5.1.	Сведения о местоположении здания, сооружения, объекта незавершенного строительства (при отсутствии адреса) в структурированном в соответствии с федеральной информационной адресной системой виде	Российская Федерация, Белгородская область, Белгород г, Губкина ул
5.3.	Дополнительные сведения о местоположении	—
6.	Иные сведения	—

3. Пояснения к сведениям об объекте недвижимости с кадастровым номером 31:16:0222032:39 :

1.	—
----	---

1. Сведения о характерных точках контура объекта недвижимости с кадастровым номером 31:16:0101001:5068 :

Система координат		<u>МСК-31, зона 1</u>					Зона № <u>1</u>	
Обозначение характерных точек границ	Содержатся в Едином государственном реестре недвижимости			Определены в ходе выполнения комплексных кадастровых работ			Метод определения координат	Формулы, примененные для расчета средней квадратической погрешности определения координат характерных точек (Mt), м, с подставленными в такие формулы значениями и итоговые (вычисленные) значения Mt, м
	координаты, м		Радиус, м	координаты, м		Радиус, м		
	X	Y	R	X	Y	R		
1	2	3	4	5	6	7	8	9
н9550	—	—	—	392 151,62	1 328 765,80	—	Метод спутниковых геодезических измерений (определений)	$\sqrt{(m0^2 + m1^2)} = \sqrt{(0,07^2 + 0,07^2)} = 0,10$

1	2	3	4	5	6	7	8	9
н9560	—	—	—	392 146,35	1 328 762,03	—	Метод спутниковых геодезических измерений (определений)	$\sqrt{(m0^2 + m1^2)} = \sqrt{(0,07^2 + 0,07^2)} = 0,10$
н10150	—	—	392 149,18	1 328 757,87	—			
н10160	—	—	392 154,55	1 328 761,56	—			
н9550	—	—	392 151,62	1 328 765,80	—			

2. Сведения о характеристиках объекта недвижимости с кадастровым номером 31:16:0101001:5068 :

№ п/п	Наименование характеристики	Значение характеристики
1	2	3
1.	Вид объекта недвижимости	Сооружение
2.	Ранее присвоенный государственный учетный номер (инвентарный) здания, сооружения, объекта незавершенного строительства	Инвентарный номер 40233, Условный номер 31:16:00 00 000:0000:040233-00/004:1001/Б, Условный номер 31:16:0000000:0000:040233-00/004:1001/Б
3.	Кадастровый номер земельного участка (земельных участков), в границах которого (которых) расположены здание, сооружение, объект незавершенного строительства	—
4.	Уникальный учетный номер кадастрового квартала, в границах которого расположены здание, сооружение, объект незавершенного строительства	31:16:0222032
5.	Адрес здания, сооружения, объекта незавершенного строительства	—
5.1.	Сведения о местоположении здания, сооружения, объекта незавершенного строительства (при отсутствии адреса) в структурированном в соответствии с федеральной информационной адресной системой виде	308000, Российская Федерация, Белгородская область, Белгород г, Губкина ул, кв 453
5.3.	Дополнительные сведения о местоположении	—
6.	Иные сведения	—

3. Пояснения к сведениям об объекте недвижимости с кадастровым номером 31:16:0101001:5068 :

1.	—
----	---

1. Сведения о характерных точках контура объекта недвижимости с кадастровым номером 31:16:0000000:1057 :

Система координат			МСК-31, зона 1				Зона № 1	
Обозначение характерных точек границ	Содержатся в Едином государственном реестре недвижимости			Определены в ходе выполнения комплексных кадастровых работ			Метод определения координат	Формулы, примененные для расчета средней квадратической погрешности определения координат характерных точек (Mt), м, с подставленными в такие формулы значениями и итоговые (вычисленные) значения Mt, м
	координаты, м		Радиус, м	координаты, м		Радиус, м		
	X	Y	R	X	Y	R		
1	2	3	4	5	6	7	8	9
н586О	—	—	—	392 139,95	1 328 787,28	—	Метод спутниковых геодезических измерений (определений)	$\sqrt{(m0^2 + m1^2)} = \sqrt{(0,07^2 + 0,07^2)} = 0,10$
н611О	—	—	—	392 143,14	1 328 789,89	—		
н588О	—	—	—	392 139,19	1 328 794,99	—		
н589О	—	—	—	392 135,93	1 328 792,17	—		
н586О	—	—	—	392 139,95	1 328 787,28	—		

232

2. Сведения о характеристиках объекта недвижимости с кадастровым номером 31:16:0000000:1057 :

№ п/п	Наименование характеристики	Значение характеристики
1	2	3
1.	Вид объекта недвижимости	Сооружение
2.	Ранее присвоенный государственный учетный номер (инвентарный) здания, сооружения, объекта незавершенного строительства	Инвентарный номер 45051, Условный номер 31:16:00 00 000:0000:045051-00/004:1001/Б, Условный номер 31:16:0000000:0000:045051-00/004:1001/Б
3.	Кадастровый номер земельного участка (земельных участков), в границах которого (которых) расположены здание, сооружение, объект незавершенного строительства	31:16:0222032:28
4.	Уникальный учетный номер кадастрового квартала, в границах которого расположены здание, сооружение, объект незавершенного строительства	31:16:0222032

1	2	3
5.	Адрес здания, сооружения, объекта незавершенного строительства	—
5.1.	Сведения о местоположении здания, сооружения, объекта незавершенного строительства (при отсутствии адреса) в структурированном в соответствии с федеральной информационной адресной системой виде	308000, Российская Федерация, Белгородская область, Белгород г, Губкина ул, гараж 461
5.3.	Дополнительные сведения о местоположении	—
6.	Иные сведения	—

3. Пояснения к сведениям об объекте недвижимости с кадастровым номером 31:16:0000000:1057 :

1.	—
----	---

1. Сведения о характерных точках контура объекта недвижимости с кадастровым номером 31:16:0124024:8661 :

Система координат	<u>МСК-31, зона 1</u>	Зона №	<u>1</u>
-------------------	-----------------------	--------	----------

Обозначение характерных точек границ	Содержатся в Едином государственном реестре недвижимости			Определены в ходе выполнения комплексных кадастровых работ			Метод определения координат	Формулы, примененные для расчета средней квадратической погрешности определения координат характерных точек (Mt), м, с подставленными в такие формулы значениями и итоговые (вычисленные) значения Mt, м
	координаты, м		Радиус, м	координаты, м		Радиус, м		
	X	Y	R	X	Y	R		
1	2	3	4	5	6	7	8	9
н9690	—	—	—	392 132,58	1 328 789,37	—	Метод спутниковых геодезических измерений (определений)	$\sqrt{(m0^2 + m1^2)} = \sqrt{(0,07^2 + 0,07^2)}$ $= 0,10$
н9700	—	—	—	392 129,17	1 328 786,58	—		
н9710	—	—	—	392 133,17	1 328 781,73	—		
н9090	—	—	—	392 133,26	1 328 781,80	—		
н9720	—	—	—	392 136,57	1 328 784,51	—		
н9690	—	—	—	392 132,58	1 328 789,37	—		

2. Сведения о характеристиках объекта недвижимости с кадастровым номером 31:16:0124024:8661 :

№ п/п	Наименование характеристики	Значение характеристики
-------	-----------------------------	-------------------------

1	2	3
1.	Вид объекта недвижимости	Сооружение
2.	Ранее присвоенный государственный учетный номер (инвентарный) здания, сооружения, объекта незавершенного строительства	Инвентарный номер 38777, Условный номер 31:16:00 00 000:0000:038777-00/004:1001/Б
3.	Кадастровый номер земельного участка (земельных участков), в границах которого (которых) расположены здание, сооружение, объект незавершенного строительства	31:16:0222032:31
4.	Уникальный учетный номер кадастрового квартала, в границах которого расположены здание, сооружение, объект незавершенного строительства	31:16:0222032
5.	Адрес здания, сооружения, объекта незавершенного строительства	—
5.1.	Сведения о местоположении здания, сооружения, объекта незавершенного строительства (при отсутствии адреса) в структурированном в соответствии с федеральной информационной адресной системой виде	308000, Российская Федерация, Белгородская область, Белгород г, Губкина ул, гараж 459
5.3.	Дополнительные сведения о местоположении	—
6.	Иные сведения	—

3. Пояснения к сведениям об объекте недвижимости с кадастровым номером 31:16:0124024:8661 :

1. —

1. Сведения о характерных точках контура объекта недвижимости с кадастровым номером 31:16:0124024:1826 :

Система координат МСК-31, зона 1 Зона № 1

Обозначение характерных точек границ	Содержатся в Едином государственном реестре недвижимости			Определены в ходе выполнения комплексных кадастровых работ			Метод определения координат	Формулы, примененные для расчета средней квадратической погрешности определения координат характерных точек (Mt), м, с подставленными в такие формулы значениями и итоговые (вычисленные) значения Mt, м
	координаты, м		Радиус, м	координаты, м		Радиус, м		
	X	Y	R	X	Y	R		
1	2	3	4	5	6	7	8	9
н9090	—	—	—	392 133,26	1 328 781,80	—	Метод спутниковых геодезических измерений (определений)	$\sqrt{(m0^2 + m1^2)} = \sqrt{(0,07^2 + 0,07^2)} = 0,10$
н9100	—	—	—	392 136,11	1 328 778,31	—		

1	2	3	4	5	6	7	8	9
н1302О	—	—	—	392 140,99	1 328 782,31	—	Метод спутниковых геодезических измерений (определений)	$\sqrt{(m0^2 + m1^2)} = \sqrt{(0,07^2 + 0,07^2)}$ $= 0,10$
н911О	—	—	—	392 145,92	1 328 786,36	—		
н1303О	—	—	—	392 145,05	1 328 787,43	—		
н912О	—	—	—	392 143,14	1 328 789,89	—		
1	392 140,22	1 328 787,42	—	392 139,95	1 328 787,28	—		
н1301О	—	—	—	392 136,57	1 328 784,51	—		
н909О	—	—	—	392 133,26	1 328 781,80	—		

2. Сведения о характеристиках объекта недвижимости с кадастровым номером 31:16:0124024:1826 :

№ п/п	Наименование характеристики	Значение характеристики
1	2	3
1.	Вид объекта недвижимости	Здание
2.	Ранее присвоенный государственный учетный номер (инвентарный) здания, сооружения, объекта незавершенного строительства	Инвентарный номер 37250, Условный номер 31:16:0000000:0000:037250-00/004:1001/Б, Условный номер 31:16:00:00:37250/4/23:1001/Б
3.	Кадастровый номер земельного участка (земельных участков), в границах которого (которых) расположены здание, сооружение, объект незавершенного строительства	—
4.	Уникальный учетный номер кадастрового квартала, в границах которого расположены здание, сооружение, объект незавершенного строительства	31:16:0222032
5.	Адрес здания, сооружения, объекта незавершенного строительства	—
5.1.	Сведения о местоположении здания, сооружения, объекта незавершенного строительства (при отсутствии адреса) в структурированном в соответствии с федеральной информационной адресной системой виде	Российская Федерация, Белгородская область, Белгород г, Губкина ул
5.3.	Дополнительные сведения о местоположении	—
6.	Иные сведения	—

3. Пояснения к сведениям об объекте недвижимости с кадастровым номером 31:16:0124024:1826 :

1. —

1. Сведения о характерных точках контура объекта недвижимости с кадастровым номером 31:16:0124024:7950 :

Система координат МСК-31, зона 1 Зона № 1

Обозначение характерных точек границ	Содержатся в Едином государственном реестре недвижимости			Определены в ходе выполнения комплексных кадастровых работ			Метод определения координат	Формулы, примененные для расчета средней квадратической погрешности определения координат характерных точек (Mt), м, с подставленными в такие формулы значениями и итоговые (вычисленные) значения Mt, м
	координаты, м		Радиус, м	координаты, м		Радиус, м		
	X	Y	R	X	Y	R		
1	2	3	4	5	6	7	8	9
н9640	—	—	—	392 138,41	1 328 773,64	—	Метод спутниковых геодезических измерений (определений)	$\sqrt{(m0^2 + m1^2)} = \sqrt{(0,07^2 + 0,07^2)} = 0,10$
н9650	—	—	—	392 141,34	1 328 769,66	—		
н9660	—	—	—	392 146,54	1 328 773,33	—		
н9670	—	—	—	392 143,63	1 328 777,69	—		
н9680	—	—	—	392 138,94	1 328 774,06	—		
н9640	—	—	—	392 138,41	1 328 773,64	—		

2. Сведения о характеристиках объекта недвижимости с кадастровым номером 31:16:0124024:7950 :

№ п/п	Наименование характеристики	Значение характеристики
1	2	3
1.	Вид объекта недвижимости	Сооружение
2.	Ранее присвоенный государственный учетный номер (инвентарный) здания, сооружения, объекта незавершенного строительства	Инвентарный номер 30818, Условный номер 31:16:00:00:30818/2/23:1001/Б
3.	Кадастровый номер земельного участка (земельных участков), в границах которого (которых) расположены здание, сооружение, объект незавершенного строительства	31:16:0222032:26

1	2	3
4.	Уникальный учетный номер кадастрового квартала, в границах которого расположены здание, сооружение, объект незавершенного строительства	31:16:0222032
5.	Адрес здания, сооружения, объекта незавершенного строительства	—
5.1.	Сведения о местоположении здания, сооружения, объекта незавершенного строительства (при отсутствии адреса) в структурированном в соответствии с федеральной информационной адресной системой виде	308000, Российская Федерация, Белгородская область, Белгород г, Губкина ул, д сооружение № 456
5.3.	Дополнительные сведения о местоположении	—
6.	Иные сведения	—

3. Пояснения к сведениям об объекте недвижимости с кадастровым номером 31:16:0124024:7950 :

1. —

1. Сведения о характерных точках контура объекта недвижимости с кадастровым номером 31:16:0124024:1679 :

Система координат МСК-31, зона 1 Зона № 1

Обозначение характерных точек границ	Содержатся в Едином государственном реестре недвижимости			Определены в ходе выполнения комплексных кадастровых работ			Метод определения координат	Формулы, примененные для расчета средней квадратической погрешности определения координат характерных точек (Mt), м, с подставленными в такие формулы значениями и итоговые (вычисленные) значения Mt, м
	координаты, м		Радиус, м	координаты, м		Радиус, м		
	X	Y	R	X	Y	R		
1	2	3	4	5	6	7	8	9
н9550	—	—	—	392 151,62	1 328 765,80	—	Метод спутниковых геодезических измерений (определений)	$\sqrt{(m0^2 + m1^2)} = \sqrt{(0,07^2 + 0,07^2)}$ $= 0,10$
н9560	—	—	—	392 146,35	1 328 762,03	—		
н9570	—	—	—	392 143,92	1 328 765,55	—		
н9580	—	—	—	392 149,04	1 328 769,16	—		
н9550	—	—	—	392 151,62	1 328 765,80	—		

2. Сведения о характеристиках объекта недвижимости с кадастровым номером 31:16:0124024:1679 :

№ п/п	Наименование характеристики	Значение характеристики
1	2	3
1.	Вид объекта недвижимости	Здание
2.	Ранее присвоенный государственный учетный номер (инвентарный) здания, сооружения, объекта незавершенного строительства	Инвентарный номер 29019, Условный номер 31:16:00:00:29019/2/23:1001/Б
3.	Кадастровый номер земельного участка (земельных участков), в границах которого (которых) расположены здание, сооружение, объект незавершенного строительства	—
4.	Уникальный учетный номер кадастрового квартала, в границах которого расположены здание, сооружение, объект незавершенного строительства	31:16:0222032
5.	Адрес здания, сооружения, объекта незавершенного строительства	—
5.1.	Сведения о местоположении здания, сооружения, объекта незавершенного строительства (при отсутствии адреса) в структурированном в соответствии с федеральной информационной адресной системой виде	Российская Федерация, Белгородская область, Белгород г, Губкина ул
5.3.	Дополнительные сведения о местоположении	—
6.	Иные сведения	—

3. Пояснения к сведениям об объекте недвижимости с кадастровым номером 31:16:0124024:1679 :

1.	—
----	---

1. Сведения о характерных точках контура объекта недвижимости с кадастровым номером 31:16:0106001:2899 :

Система координат		<u>МСК-31, зона 1</u>					Зона № <u>1</u>	
Обозначение характерных точек границ	Содержатся в Едином государственном реестре недвижимости			Определены в ходе выполнения комплексных кадастровых работ			Метод определения координат	Формулы, примененные для расчета средней квадратической погрешности определения координат характерных точек (Mt), м, с подставленными в такие формулы значениями и итоговые (вычисленные) значения Mt, м
	координаты, м		Радиус, м	координаты, м		Радиус, м		
	X	Y	R	X	Y	R		
1	2	3	4	5	6	7	8	9
н10230	—	—	—	392 136,25	1 328 750,64	—	Метод спутниковых геодезических измерений (определений)	$\sqrt{(m0^2 + m1^2)} = \sqrt{(0,07^2 + 0,07^2)} = 0,10$

1	2	3	4	5	6	7	8	9
н10240	—	—	—	392 141,33	1 328 754,25	—	Метод спутниковых геодезических измерений (определений)	$\sqrt{(m0^2 + m1^2)} = \sqrt{(0,07^2 + 0,07^2)} = 0,10$
н9180	—	—	392 138,80	1 328 757,86	—			
н10260	—	—	—	392 133,70	1 328 754,22	—		
н10230	—	—	—	392 136,25	1 328 750,64	—		

2. Сведения о характеристиках объекта недвижимости с кадастровым номером 31:16:0106001:2899 :

№ п/п	Наименование характеристики	Значение характеристики
1	2	3
1.	Вид объекта недвижимости	Здание
2.	Ранее присвоенный государственный учетный номер (инвентарный) здания, сооружения, объекта незавершенного строительства	Инвентарный номер 51021, Условный номер 31:16:0000000:0000:051021-00/005:1001/Б
3.	Кадастровый номер земельного участка (земельных участков), в границах которого (которых) расположены здание, сооружение, объект незавершенного строительства	—
4.	Уникальный учетный номер кадастрового квартала, в границах которого расположены здание, сооружение, объект незавершенного строительства	31:16:0222032
5.	Адрес здания, сооружения, объекта незавершенного строительства	—
5.1.	Сведения о местоположении здания, сооружения, объекта незавершенного строительства (при отсутствии адреса) в структурированном в соответствии с федеральной информационной адресной системой виде	Российская Федерация, Белгородская область, Белгород г, Губкина ул
5.3.	Дополнительные сведения о местоположении	ГСК-57,участок №1, гараж №450
6.	Иные сведения	—

3. Пояснения к сведениям об объекте недвижимости с кадастровым номером 31:16:0106001:2899 :

1.	—
----	---

1. Сведения о характерных точках контура объекта недвижимости с кадастровым номером 31:16:0124024:1139 :

Система координат		МСК-31, зона 1					Зона № 1	
Обозначение характерных точек границ	Содержатся в Едином государственном реестре недвижимости			Определены в ходе выполнения комплексных кадастровых работ			Метод определения координат	Формулы, примененные для расчета средней квадратической погрешности определения координат характерных точек (Mt), м, с подставленными в такие формулы значениями и итоговые (вычисленные) значения Mt, м
	координаты, м		Радиус, м	координаты, м		Радиус, м		
	X	Y	R	X	Y	R		
1	2	3	4	5	6	7	8	9
н9180	—	—	—	392 138,80	1 328 757,86	—	Метод спутниковых геодезических измерений (определений)	$\sqrt{(m0^2 + m1^2)} = \sqrt{(0,07^2 + 0,07^2)} = 0,10$
н9190	—	—	—	392 136,07	1 328 761,69	—		
н9200	—	—	—	392 134,24	1 328 760,38	—		
н9210	—	—	—	392 128,04	1 328 755,97	—		
н9220	—	—	—	392 130,77	1 328 752,14	—		
н9180	—	—	—	392 138,80	1 328 757,86	—		

2. Сведения о характеристиках объекта недвижимости с кадастровым номером 31:16:0124024:1139 :

№ п/п	Наименование характеристики	Значение характеристики
1	2	3
1.	Вид объекта недвижимости	Здание
2.	Ранее присвоенный государственный учетный номер (инвентарный) здания, сооружения, объекта незавершенного строительства	Инвентарный номер 35520, Инвентарный номер 35520/4, Кадастровый номер 31:16:00:00:35520/48/23:1001/Б, Условный номер 31:16:00:00:35520/48/23:1001/Б
3.	Кадастровый номер земельного участка (земельных участков), в границах которого (которых) расположены здание, сооружение, объект незавершенного строительства	—
4.	Уникальный учетный номер кадастрового квартала, в границах которого расположены здание, сооружение, объект незавершенного строительства	31:16:0222032

1	2	3
5.	Адрес здания, сооружения, объекта незавершенного строительства	—
5.1.	Сведения о местоположении здания, сооружения, объекта незавершенного строительства (при отсутствии адреса) в структурированном в соответствии с федеральной информационной адресной системой виде	Российская Федерация, Белгородская область, Белгород г, Губкина ул
5.3.	Дополнительные сведения о местоположении	—
6.	Иные сведения	—

3. Пояснения к сведениям об объекте недвижимости с кадастровым номером 31:16:0124024:1139 :

1.	—
----	---

1. Сведения о характерных точках контура объекта недвижимости с кадастровым номером 31:16:0101001:9139 :

Система координат	<u>МСК-31, зона 1</u>	Зона №	<u>1</u>
-------------------	-----------------------	--------	----------

Обозначение характерных точек границ	Содержатся в Едином государственном реестре недвижимости			Определены в ходе выполнения комплексных кадастровых работ			Метод определения координат	Формулы, примененные для расчета средней квадратической погрешности определения координат характерных точек (Mt), м, с подставленными в такие формулы значениями и итоговые (вычисленные) значения Mt, м
	координаты, м		Радиус, м	координаты, м		Радиус, м		
	X	Y	R	X	Y	R		
1	2	3	4	5	6	7	8	9
н9500	—	—	—	392 116,58	1 328 763,87	—	Метод спутниковых геодезических измерений (определений)	$\sqrt{(m0^2 + m1^2)} = \sqrt{(0,07^2 + 0,07^2)} = 0,10$
н9510	—	—	—	392 122,11	1 328 767,74	—		
н9520	—	—	—	392 124,51	1 328 764,20	—		
н9530	—	—	—	392 120,07	1 328 761,18	—		
н9540	—	—	—	392 118,94	1 328 760,41	—		
н9500	—	—	—	392 116,58	1 328 763,87	—		

2. Сведения о характеристиках объекта недвижимости с кадастровым номером 31:16:0101001:9139 :

№ п/п	Наименование характеристики	Значение характеристики
-------	-----------------------------	-------------------------

1	2	3
1.	Вид объекта недвижимости	Здание
2.	Ранее присвоенный государственный учетный номер (инвентарный) здания, сооружения, объекта незавершенного строительства	Инвентарный номер 31933, Условный номер 31:16:00:00:31933/4/23:1001/Б
3.	Кадастровый номер земельного участка (земельных участков), в границах которого (которых) расположены здание, сооружение, объект незавершенного строительства	31:16:0222032:16
4.	Уникальный учетный номер кадастрового квартала, в границах которого расположены здание, сооружение, объект незавершенного строительства	31:16:0222032
5.	Адрес здания, сооружения, объекта незавершенного строительства	—
5.1.	Сведения о местоположении здания, сооружения, объекта незавершенного строительства (при отсутствии адреса) в структурированном в соответствии с федеральной информационной адресной системой виде	308000, Российская Федерация, Белгородская область, Белгород г, Губкина ул
5.3.	Дополнительные сведения о местоположении	сооружение № 446
6.	Иные сведения	—

3. Пояснения к сведениям об объекте недвижимости с кадастровым номером 31:16:0101001:9139 :

1. —

1. Сведения о характерных точках контура объекта недвижимости с кадастровым номером 31:16:0106001:3602 :

Система координат МСК-31, зона 1 Зона № 1

Обозначение характерных точек границ	Содержатся в Едином государственном реестре недвижимости			Определены в ходе выполнения комплексных кадастровых работ			Метод определения координат	Формулы, примененные для расчета средней квадратической погрешности определения координат характерных точек (Mt), м, с подставленными в такие формулы значениями и итоговые (вычисленные) значения Mt, м
	координаты, м		Радиус, м	координаты, м		Радиус, м		
	X	Y	R	X	Y	R		
1	2	3	4	5	6	7	8	9
н1031О	—	—	—	392 109,56	1 328 770,69	—	Метод спутниковых геодезических измерений (определений)	$\sqrt{(m0^2 + m1^2)} = \sqrt{(0,07^2 + 0,07^2)}$ $= 0,10$
н1032О	—	—	—	392 109,70	1 328 770,79	—		

1	2	3	4	5	6	7	8	9
н10330	—	—	—	392 114,75	1 328 774,21	—	Метод спутниковых геодезических измерений (определений)	$\sqrt{(m0^2 + m1^2)} = \sqrt{(0,07^2 + 0,07^2)} = 0,10$
н10340	—	—	—	392 117,88	1 328 776,33	—		
н10350	—	—	—	392 120,74	1 328 771,93	—		
н9460	—	—	—	392 119,66	1 328 771,22	—		
н9470	—	—	—	392 112,23	1 328 766,41	—		
н10310	—	—	—	392 109,56	1 328 770,69	—		

2. Сведения о характеристиках объекта недвижимости с кадастровым номером 31:16:0106001:3602 :

№ п/п	Наименование характеристики	Значение характеристики
1	2	3
1.	Вид объекта недвижимости	Здание
2.	Ранее присвоенный государственный учетный номер (инвентарный) здания, сооружения, объекта незавершенного строительства	Инвентарный номер 32447, Условный номер 31:16:00:00:32447/4/23:1001/Б
3.	Кадастровый номер земельного участка (земельных участков), в границах которого (которых) расположены здание, сооружение, объект незавершенного строительства	—
4.	Уникальный учетный номер кадастрового квартала, в границах которого расположены здание, сооружение, объект незавершенного строительства	31:16:0222032
5.	Адрес здания, сооружения, объекта незавершенного строительства	—
5.1.	Сведения о местоположении здания, сооружения, объекта незавершенного строительства (при отсутствии адреса) в структурированном в соответствии с федеральной информационной адресной системой виде	308000, Российская Федерация, Белгородская область, Белгород г, Губкина ул, д сооружение № 444
5.3.	Дополнительные сведения о местоположении	—
6.	Иные сведения	—

3. Пояснения к сведениям об объекте недвижимости с кадастровым номером 31:16:0106001:3602 :

1.	—
----	---

1. Сведения о характерных точках контура объекта недвижимости с кадастровым номером 31:16:0124024:847 :

Система координат		МСК-31, зона 1					Зона № 1	
Обозначение характерных точек границ	Содержатся в Едином государственном реестре недвижимости			Определены в ходе выполнения комплексных кадастровых работ			Метод определения координат	Формулы, примененные для расчета средней квадратической погрешности определения координат характерных точек (Mt), м, с подставленными в такие формулы значениями и итоговые (вычисленные) значения Mt, м
	координаты, м		Радиус, м	координаты, м		Радиус, м		
	X	Y	R	X	Y	R		
1	2	3	4	5	6	7	8	9
н10380	—	—	—	392 104,57	1 328 778,44	—	Метод спутниковых геодезических измерений (определений)	$\sqrt{(m0^2 + m1^2)} = \sqrt{(0,07^2 + 0,07^2)} = 0,10$
н10390	—	—	—	392 109,96	1 328 782,00	—		
н10400	—	—	—	392 112,05	1 328 778,63	—		
н10370	—	—	—	392 111,89	1 328 778,53	—		
н10360	—	—	—	392 106,80	1 328 775,17	—		
н10380	—	—	—	392 104,57	1 328 778,44	—		

2. Сведения о характеристиках объекта недвижимости с кадастровым номером 31:16:0124024:847 :

№ п/п	Наименование характеристики	Значение характеристики
1	2	3
1.	Вид объекта недвижимости	Здание
2.	Ранее присвоенный государственный учетный номер (инвентарный) здания, сооружения, объекта незавершенного строительства	Инвентарный номер 43587/4, Кадастровый номер 31:16:0000000:0000:043587-00/004:1001/Б
3.	Кадастровый номер земельного участка (земельных участков), в границах которого (которых) расположены здание, сооружение, объект незавершенного строительства	—
4.	Уникальный учетный номер кадастрового квартала, в границах которого расположены здание, сооружение, объект незавершенного строительства	31:16:0222032

1	2	3
5.	Адрес здания, сооружения, объекта незавершенного строительства	—
5.1.	Сведения о местоположении здания, сооружения, объекта незавершенного строительства (при отсутствии адреса) в структурированном в соответствии с федеральной информационной адресной системой виде	Российская Федерация, Белгородская область, Белгород г, Губкина ул
5.3.	Дополнительные сведения о местоположении	ГКС № 57, Участок №2, Гараж №442
6.	Иные сведения	—

3. Пояснения к сведениям об объекте недвижимости с кадастровым номером 31:16:0124024:847 :

1.	—
----	---

1. Сведения о характерных точках контура объекта недвижимости с кадастровым номером 31:16:0124024:1927 :

Система координат	<u>МСК-31, зона 1</u>	Зона №	<u>1</u>
-------------------	-----------------------	--------	----------

Обозначение характерных точек границ	Содержатся в Едином государственном реестре недвижимости			Определены в ходе выполнения комплексных кадастровых работ			Метод определения координат	Формулы, примененные для расчета средней квадратической погрешности определения координат характерных точек (Mt), м, с подставленными в такие формулы значениями и итоговые (вычисленные) значения Mt, м
	координаты, м		Радиус, м	координаты, м		Радиус, м		
	X	Y	R	X	Y	R		
1	2	3	4	5	6	7	8	9
н1041О	—	—	—	392 101,80	1 328 782,64	—	Метод спутниковых геодезических измерений (определений)	$\sqrt{(m0^2 + m1^2)} = \sqrt{(0,07^2 + 0,07^2)}$ $= 0,10$
н1042О	—	—	—	392 107,08	1 328 786,13	—		
н1039О	—	—	—	392 109,96	1 328 782,00	—		
н1038О	—	—	—	392 104,57	1 328 778,44	—		
н1041О	—	—	—	392 101,80	1 328 782,64	—		

2. Сведения о характеристиках объекта недвижимости с кадастровым номером 31:16:0124024:1927 :

№ п/п	Наименование характеристики	Значение характеристики
1	2	3
1.	Вид объекта недвижимости	Здание

1	2	3
2.	Ранее присвоенный государственный учетный номер (инвентарный) здания, сооружения, объекта незавершенного строительства	Инвентарный номер 32149, Кадастровый номер 31:16:00:00:32149/4/23:1001/Б, Условный номер 31:16:00:00:32149/4/23:1001/Б
3.	Кадастровый номер земельного участка (земельных участков), в границах которого (которых) расположены здание, сооружение, объект незавершенного строительства	—
4.	Уникальный учетный номер кадастрового квартала, в границах которого расположены здание, сооружение, объект незавершенного строительства	31:16:0222032
5.	Адрес здания, сооружения, объекта незавершенного строительства	—
5.1.	Сведения о местоположении здания, сооружения, объекта незавершенного строительства (при отсутствии адреса) в структурированном в соответствии с федеральной информационной адресной системой виде	Российская Федерация, Белгородская область, Белгород г, Губкина ул, гараж № 441
5.3.	Дополнительные сведения о местоположении	—
6.	Иные сведения	—

3. Пояснения к сведениям об объекте недвижимости с кадастровым номером 31:16:0124024:1927 :

1.	—
----	---

1. Сведения о характерных точках контура объекта недвижимости с кадастровым номером 31:16:0124024:1924 :

Система координат МСК-31, зона 1 Зона № 1

Обозначение характерных точек границ	Содержатся в Едином государственном реестре недвижимости			Определены в ходе выполнения комплексных кадастровых работ			Метод определения координат	Формулы, примененные для расчета средней квадратической погрешности определения координат характерных точек (Mt), м, с подставленными в такие формулы значениями и итоговые (вычисленные) значения Mt, м
	координаты, м		Радиус, м	координаты, м		Радиус, м		
	X	Y	R	X	Y	R		
1	2	3	4	5	6	7	8	9
н10460	—	—	—	392 094,69	1 328 788,68	—	Метод спутниковых геодезических измерений (определений)	$\sqrt{(m0^2 + m1^2)} = \sqrt{(0,07^2 + 0,07^2)}$ $= 0,10$
н10470	—	—	—	392 102,17	1 328 793,47	—		
н10440	—	—	—	392 104,57	1 328 789,93	—		

1	2	3	4	5	6	7	8	9
н10430	—	—	—	392 098,64	1 328 786,17	—	Метод спутниковых геодезических измерений (определений)	$\sqrt{(m0^2 + m1^2)} = \sqrt{(0,07^2 + 0,07^2)} = 0,10$
н10480	—	—	392 097,00	1 328 785,12	—			
н10460	—	—	—	392 094,69	1 328 788,68	—		

2. Сведения о характеристиках объекта недвижимости с кадастровым номером 31:16:0124024:1924 :

№ п/п	Наименование характеристики	Значение характеристики
1	2	3
1.	Вид объекта недвижимости	Сооружение
2.	Ранее присвоенный государственный учетный номер (инвентарный) здания, сооружения, объекта незавершенного строительства	Инвентарный номер 38432, Кадастровый номер 31:16:0000000:0000:038432-00/004:1001/Б
3.	Кадастровый номер земельного участка (земельных участков), в границах которого (которых) расположены здание, сооружение, объект незавершенного строительства	—
4.	Уникальный учетный номер кадастрового квартала, в границах которого расположены здание, сооружение, объект незавершенного строительства	31:16:0222032
5.	Адрес здания, сооружения, объекта незавершенного строительства	—
5.1.	Сведения о местоположении здания, сооружения, объекта незавершенного строительства (при отсутствии адреса) в структурированном в соответствии с федеральной информационной адресной системой виде	Российская Федерация, Белгородская область, Белгород г, Губкина ул
5.3.	Дополнительные сведения о местоположении	—
6.	Иные сведения	—

3. Пояснения к сведениям об объекте недвижимости с кадастровым номером 31:16:0124024:1924 :

1.	—
----	---

1. Сведения о характерных точках контура объекта недвижимости с кадастровым номером 31:16:0106001:3100 :

Система координат		МСК-31, зона 1					Зона № 1	
Обозначение характерных точек границ	Содержатся в Едином государственном реестре недвижимости			Определены в ходе выполнения комплексных кадастровых работ			Метод определения координат	Формулы, примененные для расчета средней квадратической погрешности определения координат характерных точек (Mt), м, с подставленными в такие формулы значениями и итоговые (вычисленные) значения Mt, м
	координаты, м		Радиус, м	координаты, м		Радиус, м		
	X	Y	R	X	Y	R		
1	2	3	4	5	6	7	8	9
н10490	—	—	—	392 090,68	1 328 792,67	—	Метод спутниковых геодезических измерений (определений)	$\sqrt{(m_0^2 + m_1^2)} = \sqrt{(0,07^2 + 0,07^2)} = 0,10$
н10500	—	—	—	392 099,26	1 328 798,04	—		
н10510	—	—	—	392 099,35	1 328 798,10	—		
н10470	—	—	—	392 102,17	1 328 793,47	—		
н10460	—	—	—	392 094,69	1 328 788,68	—		
н10520	—	—	—	392 093,56	1 328 787,96	—		
н10490	—	—	—	392 090,68	1 328 792,67	—		

248

2. Сведения о характеристиках объекта недвижимости с кадастровым номером 31:16:0106001:3100 :

№ п/п	Наименование характеристики	Значение характеристики
1	2	3
1.	Вид объекта недвижимости	Здание
2.	Ранее присвоенный государственный учетный номер (инвентарный) здания, сооружения, объекта незавершенного строительства	Инвентарный номер 46563, Кадастровый номер 31:16:0000000:0000:046563-00/004:1001/Б, Условный номер 31:16:0000000:0000:046563-00/004:1001/Б
3.	Кадастровый номер земельного участка (земельных участков), в границах которого (которых) расположены здание, сооружение, объект незавершенного строительства	—

1	2	3
4.	Уникальный учетный номер кадастрового квартала, в границах которого расположены здание, сооружение, объект незавершенного строительства	31:16:0222032
5.	Адрес здания, сооружения, объекта незавершенного строительства	—
5.1.	Сведения о местоположении здания, сооружения, объекта незавершенного строительства (при отсутствии адреса) в структурированном в соответствии с федеральной информационной адресной системой виде	Российская Федерация, Белгородская область, Белгород г, Губкина ул
5.3.	Дополнительные сведения о местоположении	гараж №438, участок №1 ГСК № 57
6.	Иные сведения	—

3. Пояснения к сведениям об объекте недвижимости с кадастровым номером 31:16:0106001:3100 :

1. —

1. Сведения о характерных точках контура объекта недвижимости с кадастровым номером 31:16:0101001:22812 :

Система координат МСК-31, зона 1 Зона № 1

Обозначение характерных точек границ	Содержатся в Едином государственном реестре недвижимости			Определены в ходе выполнения комплексных кадастровых работ			Метод определения координат	Формулы, примененные для расчета средней квадратической погрешности определения координат характерных точек (Mt), м, с подставленными в такие формулы значениями и итоговые (вычисленные) значения Mt, м
	координаты, м		Радиус, м	координаты, м		Радиус, м		
	X	Y	R	X	Y	R		
1	2	3	4	5	6	7	8	9
н10530	—	—	—	392 088,36	1 328 796,45	—	Метод спутниковых геодезических измерений (определений)	$\sqrt{(m0^2 + m1^2)} = \sqrt{(0,07^2 + 0,07^2)}$ $= 0,10$
н10540	—	—	—	392 097,01	1 328 801,63	—		
н10500	—	—	—	392 099,26	1 328 798,04	—		
н10490	—	—	—	392 090,68	1 328 792,67	—		
н10530	—	—	—	392 088,36	1 328 796,45	—		

2. Сведения о характеристиках объекта недвижимости с кадастровым номером 31:16:0101001:22812 :

№ п/п	Наименование характеристики	Значение характеристики
1	2	3
1.	Вид объекта недвижимости	Здание
2.	Ранее присвоенный государственный учетный номер (инвентарный) здания, сооружения, объекта незавершенного строительства	Инвентарный номер 51824, Условный номер 31:16:00 00 000:0000:051824-00/005:1001/Б
3.	Кадастровый номер земельного участка (земельных участков), в границах которого (которых) расположены здание, сооружение, объект незавершенного строительства	—
4.	Уникальный учетный номер кадастрового квартала, в границах которого расположены здание, сооружение, объект незавершенного строительства	31:16:0222032
5.	Адрес здания, сооружения, объекта незавершенного строительства	—
5.1.	Сведения о местоположении здания, сооружения, объекта незавершенного строительства (при отсутствии адреса) в структурированном в соответствии с федеральной информационной адресной системой виде	308000, Российская Федерация, Белгородская область, Белгород г, Губкина ул, гараж 437
5.3.	Дополнительные сведения о местоположении	—
6.	Иные сведения	—

250

3. Пояснения к сведениям об объекте недвижимости с кадастровым номером 31:16:0101001:22812 :

1.	—
----	---

1. Сведения о характерных точках контура объекта недвижимости с кадастровым номером 31:16:0101001:5584 :

Система координат <u>МСК-31, зона 1</u>		Зона № <u>1</u>						
Обозначение характерных точек границ	Содержатся в Едином государственном реестре недвижимости			Определены в ходе выполнения комплексных кадастровых работ			Метод определения координат	Формулы, примененные для расчета средней квадратической погрешности определения координат характерных точек (Mt), м, с подставленными в такие формулы значениями и итоговые (вычисленные) значения Mt, м
	координаты, м		Радиус, м	координаты, м		Радиус, м		
	X	Y	R	X	Y	R		
1	2	3	4	5	6	7	8	9
н9440	—	—	—	392 085,89	1 328 800,45	—	Метод спутниковых геодезических измерений (определений)	$\sqrt{(m0^2 + m1^2)} = \sqrt{(0,07^2 + 0,07^2)} = 0,10$

1	2	3	4	5	6	7	8	9
н943О	—	—	—	392 094,61	1 328 805,72	—	Метод спутниковых геодезических измерений (определений)	$\sqrt{(m0^2 + m1^2)} = \sqrt{(0,07^2 + 0,07^2)} = 0,10$
н1054О	—	—	392 097,01	1 328 801,63	—			
н1053О	—	—	392 088,36	1 328 796,45	—			
н944О	—	—	392 085,89	1 328 800,45	—			

2. Сведения о характеристиках объекта недвижимости с кадастровым номером 31:16:0101001:5584 :

№ п/п	Наименование характеристики	Значение характеристики
1	2	3
1.	Вид объекта недвижимости	Сооружение
2.	Ранее присвоенный государственный учетный номер (инвентарный) здания, сооружения, объекта незавершенного строительства	Инвентарный номер 37268, Условный номер 31:16:00 00 000:0000:037268-00/004:1001/Б
3.	Кадастровый номер земельного участка (земельных участков), в границах которого (которых) расположены здание, сооружение, объект незавершенного строительства	—
4.	Уникальный учетный номер кадастрового квартала, в границах которого расположены здание, сооружение, объект незавершенного строительства	31:16:0222032
5.	Адрес здания, сооружения, объекта незавершенного строительства	—
5.1.	Сведения о местоположении здания, сооружения, объекта незавершенного строительства (при отсутствии адреса) в структурированном в соответствии с федеральной информационной адресной системой виде	308000, Российская Федерация, Белгородская область, Белгород г, Губкина ул, гараж 436
5.3.	Дополнительные сведения о местоположении	—
6.	Иные сведения	—

3. Пояснения к сведениям об объекте недвижимости с кадастровым номером 31:16:0101001:5584 :

1.	—
----	---

1. Сведения о характерных точках контура объекта недвижимости с кадастровым номером 31:16:0101001:18623 :

Система координат			МСК-31, зона 1				Зона № 1	
Обозначение характерных точек границ	Содержатся в Едином государственном реестре недвижимости			Определены в ходе выполнения комплексных кадастровых работ			Метод определения координат	Формулы, примененные для расчета средней квадратической погрешности определения координат характерных точек (Mt), м, с подставленными в такие формулы значениями и итоговые (вычисленные) значения Mt, м
	координаты, м		Радиус, м	координаты, м		Радиус, м		
	X	Y	R	X	Y	R		
1	2	3	4	5	6	7	8	9
н10550	—	—	—	392 083,95	1 328 809,68	—	Метод спутниковых геодезических измерений (определений)	$\sqrt{(m0^2 + m1^2)} = \sqrt{(0,07^2 + 0,07^2)}$ $= 0,10$
н10560	—	—	—	392 087,04	1 328 811,41	—		
н10570	—	—	—	392 090,22	1 328 813,18	—		
н10580	—	—	—	392 092,85	1 328 808,78	—		
н9420	—	—	—	392 092,72	1 328 808,71	—		
н9450	—	—	—	392 083,95	1 328 803,64	—		
н10590	—	—	—	392 082,46	1 328 806,10	—		
н10600	—	—	—	392 085,15	1 328 807,70	—		
н10550	—	—	—	392 083,95	1 328 809,68	—		

2. Сведения о характеристиках объекта недвижимости с кадастровым номером 31:16:0101001:18623 :

№ п/п	Наименование характеристики	Значение характеристики
1	2	3
1.	Вид объекта недвижимости	Здание
2.	Ранее присвоенный государственный учетный номер (инвентарный) здания, сооружения, объекта незавершенного строительства	Инвентарный номер 33404, Условный номер 31:16:00:00:33404/4/23:1001/А

252

1	2	3
3.	Кадастровый номер земельного участка (земельных участков), в границах которого (которых) расположены здание, сооружение, объект незавершенного строительства	—
4.	Уникальный учетный номер кадастрового квартала, в границах которого расположены здание, сооружение, объект незавершенного строительства	31:16:0222032
5.	Адрес здания, сооружения, объекта незавершенного строительства	—
5.1.	Сведения о местоположении здания, сооружения, объекта незавершенного строительства (при отсутствии адреса) в структурированном в соответствии с федеральной информационной адресной системой виде	308000, Российская Федерация, Белгородская область, Белгород г, Губкина ул, д сооружение № 434
5.3.	Дополнительные сведения о местоположении	—
6.	Иные сведения	—

3. Пояснения к сведениям об объекте недвижимости с кадастровым номером 31:16:0101001:18623 :

1.	—
----	---

1. Сведения о характерных точках контура объекта недвижимости с кадастровым номером 31:16:0222027:59 :

Система координат МСК-31, зона 1 Зона № 1

Обозначение характерных точек границ	Содержатся в Едином государственном реестре недвижимости			Определены в ходе выполнения комплексных кадастровых работ			Метод определения координат	Формулы, примененные для расчета средней квадратической погрешности определения координат характерных точек (Mt), м, с подставленными в такие формулы значениями и итоговые (вычисленные) значения Mt, м
	координаты, м		Радиус, м	координаты, м		Радиус, м		
	X	Y	R	X	Y	R		
1	2	3	4	5	6	7	8	9
н10610	—	—	—	392 090,86	1 328 813,57	—	Метод спутниковых геодезических измерений (определений)	$\sqrt{(m0^2 + m1^2)} = \sqrt{(0,07^2 + 0,07^2)}$ $= 0,10$
н10620	—	—	—	392 087,40	1 328 819,35	—		
н10630	—	—	—	392 091,24	1 328 821,57	—		
н10640	—	—	—	392 094,62	1 328 815,86	—		

1	2	3	4	5	6	7	8	9
n10610	—	—	—	392 090,86	1 328 813,57	—	Метод спутниковых геодезических измерений (определений)	$\sqrt{(m0^2 + m1^2)} = \sqrt{(0,07^2 + 0,07^2)} = 0,10$

2. Сведения о характеристиках объекта недвижимости с кадастровым номером 31:16:0222027:59 :

№ п/п	Наименование характеристики	Значение характеристики
1	2	3
1.	Вид объекта недвижимости	Сооружение
2.	Ранее присвоенный государственный учетный номер (инвентарный) здания, сооружения, объекта незавершенного строительства	Инвентарный номер 31932, Инвентарный номер 31932/4, Условный номер 31:16:00:00:31932/4/23:1001/Б
3.	Кадастровый номер земельного участка (земельных участков), в границах которого (которых) расположены здание, сооружение, объект незавершенного строительства	—
4.	Уникальный учетный номер кадастрового квартала, в границах которого расположены здание, сооружение, объект незавершенного строительства	31:16:0222032
5.	Адрес здания, сооружения, объекта незавершенного строительства	—
5.1.	Сведения о местоположении здания, сооружения, объекта незавершенного строительства (при отсутствии адреса) в структурированном в соответствии с федеральной информационной адресной системой виде	Российская Федерация, Белгородская область, Белгород г
5.3.	Дополнительные сведения о местоположении	—
6.	Иные сведения	—

254

3. Пояснения к сведениям об объекте недвижимости с кадастровым номером 31:16:0222027:59 :

1.	—
----	---

1. Сведения о характерных точках контура объекта недвижимости с кадастровым номером 31:16:0222027:63 :

Система координат		МСК-31, зона 1					Зона №		1
Обозначение характерных точек границ	Содержатся в Едином государственном реестре недвижимости			Определены в ходе выполнения комплексных кадастровых работ			Метод определения координат	Формулы, примененные для расчета средней квадратической погрешности определения координат характерных точек (Mt), м, с подставленными в такие формулы значениями и итоговые (вычисленные) значения Mt, м	
	координаты, м		Радиус, м	координаты, м		Радиус, м			
	X	Y	R	X	Y	R			

1	2	3	4	5	6	7	8	9
н10560	—	—	—	392 087,04	1 328 811,41	—	Метод спутниковых геодезических измерений (определений)	$\sqrt{(m0^2 + m1^2)} = \sqrt{(0,07^2 + 0,07^2)}$ $= 0,10$
н10650	—	—	—	392 083,87	1 328 817,17	—		
н10620	—	—	—	392 087,40	1 328 819,35	—		
н10610	—	—	—	392 090,86	1 328 813,57	—		
н10570	—	—	—	392 090,22	1 328 813,18	—		
н10560	—	—	—	392 087,04	1 328 811,41	—		

2. Сведения о характеристиках объекта недвижимости с кадастровым номером 31:16:0222027:63 :

№ п/п	Наименование характеристики	Значение характеристики
1	2	3
1.	Вид объекта недвижимости	Сооружение
2.	Ранее присвоенный государственный учетный номер (инвентарный) здания, сооружения, объекта незавершенного строительства	Инвентарный номер 31941/4, Условный номер 31:16:00:00:31941/4/23:1001/Б
3.	Кадастровый номер земельного участка (земельных участков), в границах которого (которых) расположены здание, сооружение, объект незавершенного строительства	—
4.	Уникальный учетный номер кадастрового квартала, в границах которого расположены здание, сооружение, объект незавершенного строительства	31:16:0222032
5.	Адрес здания, сооружения, объекта незавершенного строительства	—
5.1.	Сведения о местоположении здания, сооружения, объекта незавершенного строительства (при отсутствии адреса) в структурированном в соответствии с федеральной информационной адресной системой виде	Российская Федерация, Белгородская область, Белгород г
5.3.	Дополнительные сведения о местоположении	—
6.	Иные сведения	—

3. Пояснения к сведениям об объекте недвижимости с кадастровым номером 31:16:0222027:63 :

1.	—
----	---

1. Сведения о характерных точках контура объекта недвижимости с кадастровым номером 31:16:0124024:2268 :

Система координат		МСК-31, зона 1					Зона № 1	
Обозначение характерных точек границ	Содержатся в Едином государственном реестре недвижимости			Определены в ходе выполнения комплексных кадастровых работ			Метод определения координат	Формулы, примененные для расчета средней квадратической погрешности определения координат характерных точек (Mt), м, с подставленными в такие формулы значениями и итоговые (вычисленные) значения Mt, м
	координаты, м		Радиус, м	координаты, м		Радиус, м		
	X	Y	R	X	Y	R		
1	2	3	4	5	6	7	8	9
н10550	—	—	—	392 083,95	1 328 809,68	—	Метод спутниковых геодезических измерений (определений)	$\sqrt{(m0^2 + m1^2)} = \sqrt{(0,07^2 + 0,07^2)} = 0,10$
н10660	—	—	—	392 080,83	1 328 815,49	—		
н10650	—	—	—	392 083,87	1 328 817,17	—		
н10560	—	—	—	392 087,04	1 328 811,41	—		
н10550	—	—	—	392 083,95	1 328 809,68	—		

256

2. Сведения о характеристиках объекта недвижимости с кадастровым номером 31:16:0124024:2268 :

№ п/п	Наименование характеристики	Значение характеристики
1	2	3
1.	Вид объекта недвижимости	Здание
2.	Ранее присвоенный государственный учетный номер (инвентарный) здания, сооружения, объекта незавершенного строительства	Инвентарный номер 39442, Условный номер 31:16:0000000:0000:039442-00/004:1001/Б
3.	Кадастровый номер земельного участка (земельных участков), в границах которого (которых) расположены здание, сооружение, объект незавершенного строительства	—
4.	Уникальный учетный номер кадастрового квартала, в границах которого расположены здание, сооружение, объект незавершенного строительства	31:16:0222032

1	2	3
5.	Адрес здания, сооружения, объекта незавершенного строительства	—
5.1.	Сведения о местоположении здания, сооружения, объекта незавершенного строительства (при отсутствии адреса) в структурированном в соответствии с федеральной информационной адресной системой виде	Российская Федерация, Белгородская область, Белгород г, Губкина ул, д 431
5.3.	Дополнительные сведения о местоположении	—
6.	Иные сведения	—

3. Пояснения к сведениям об объекте недвижимости с кадастровым номером 31:16:0124024:2268 :

1.	—
----	---

1. Сведения о характерных точках контура объекта недвижимости с кадастровым номером 31:16:0124024:1408 :

Система координат	<u>МСК-31, зона 1</u>	Зона №	<u>1</u>
-------------------	-----------------------	--------	----------

Обозначение характерных точек границ	Содержатся в Едином государственном реестре недвижимости			Определены в ходе выполнения комплексных кадастровых работ			Метод определения координат	Формулы, примененные для расчета средней квадратической погрешности определения координат характерных точек (Mt), м, с подставленными в такие формулы значениями и итоговые (вычисленные) значения Mt, м
	координаты, м		Радиус, м	координаты, м		Радиус, м		
	X	Y	R	X	Y	R		
1	2	3	4	5	6	7	8	9
н10590	—	—	—	392 082,46	1 328 806,10	—	Метод спутниковых геодезических измерений (определений)	$\sqrt{(m0^2 + m1^2)} = \sqrt{(0,07^2 + 0,07^2)}$ $= 0,10$
н10670	—	—	—	392 077,89	1 328 813,75	—		
н10660	—	—	—	392 080,83	1 328 815,49	—		
н10550	—	—	—	392 083,95	1 328 809,68	—		
н10600	—	—	—	392 085,15	1 328 807,70	—		
н10590	—	—	—	392 082,46	1 328 806,10	—		

2. Сведения о характеристиках объекта недвижимости с кадастровым номером 31:16:0124024:1408 :

№ п/п	Наименование характеристики	Значение характеристики
-------	-----------------------------	-------------------------

1	2	3
1.	Вид объекта недвижимости	Сооружение
2.	Ранее присвоенный государственный учетный номер (инвентарный) здания, сооружения, объекта незавершенного строительства	Инвентарный номер 30832, Условный номер 31:16:00:00:30832/2/23:1001/Б, Условный номер 31:16:00:0:30832/2/23:1001/Б
3.	Кадастровый номер земельного участка (земельных участков), в границах которого (которых) расположены здание, сооружение, объект незавершенного строительства	—
4.	Уникальный учетный номер кадастрового квартала, в границах которого расположены здание, сооружение, объект незавершенного строительства	31:16:0222032
5.	Адрес здания, сооружения, объекта незавершенного строительства	—
5.1.	Сведения о местоположении здания, сооружения, объекта незавершенного строительства (при отсутствии адреса) в структурированном в соответствии с федеральной информационной адресной системой виде	Российская Федерация, Белгородская область, Белгород г, Губкина ул
5.3.	Дополнительные сведения о местоположении	гараж № 430
6.	Иные сведения	—

3. Пояснения к сведениям об объекте недвижимости с кадастровым номером 31:16:0124024:1408 :
 1. —

1. Сведения о характерных точках контура объекта недвижимости с кадастровым номером 31:16:0124024:1922 :
 Система координат МСК-31, зона 1 Зона № 1

Обозначение характерных точек границ	Содержатся в Едином государственном реестре недвижимости			Определены в ходе выполнения комплексных кадастровых работ			Метод определения координат	Формулы, примененные для расчета средней квадратической погрешности определения координат характерных точек (Mt), м, с подставленными в такие формулы значениями и итоговые (вычисленные) значения Mt, м
	координаты, м		Радиус, м	координаты, м		Радиус, м		
	X	Y	R	X	Y	R		
1	2	3	4	5	6	7	8	9
н10680	—	—	—	392 079,49	1 328 804,32	—	Метод спутниковых геодезических измерений (определений)	$\sqrt{(m0^2 + m1^2)} = \sqrt{(0,07^2 + 0,07^2)} = 0,10$
н10690	—	—	—	392 074,88	1 328 812,04	—		

1	2	3	4	5	6	7	8	9
н10670	—	—	—	392 077,89	1 328 813,75	—	Метод спутниковых геодезических измерений (определений)	$\sqrt{(m0^2 + m1^2)} = \sqrt{(0,07^2 + 0,07^2)} = 0,10$
н10590	—	—	392 082,46	1 328 806,10	—			
н10680	—	—	—	392 079,49	1 328 804,32	—		

2. Сведения о характеристиках объекта недвижимости с кадастровым номером 31:16:0124024:1922 :

№ п/п	Наименование характеристики	Значение характеристики
1	2	3
1.	Вид объекта недвижимости	Сооружение
2.	Ранее присвоенный государственный учетный номер (инвентарный) здания, сооружения, объекта незавершенного строительства	Инвентарный номер 35835, Инвентарный номер 35835/4, Условный номер 31:16:00:00:35835/4/23:1001/Б
3.	Кадастровый номер земельного участка (земельных участков), в границах которого (которых) расположены здание, сооружение, объект незавершенного строительства	—
4.	Уникальный учетный номер кадастрового квартала, в границах которого расположены здание, сооружение, объект незавершенного строительства	31:16:0222032
5.	Адрес здания, сооружения, объекта незавершенного строительства	—
5.1.	Сведения о местоположении здания, сооружения, объекта незавершенного строительства (при отсутствии адреса) в структурированном в соответствии с федеральной информационной адресной системой виде	Российская Федерация, Белгородская область, Белгород г, Губкина ул, д 429
5.3.	Дополнительные сведения о местоположении	—
6.	Иные сведения	—

3. Пояснения к сведениям об объекте недвижимости с кадастровым номером 31:16:0124024:1922 :

1.	—
----	---

1. Сведения о характерных точках контура объекта недвижимости с кадастровым номером 31:16:0000000:953 :

Система координат		МСК-31, зона 1					Зона № 1	
Обозначение характерных точек границ	Содержатся в Едином государственном реестре недвижимости			Определены в ходе выполнения комплексных кадастровых работ			Метод определения координат	Формулы, примененные для расчета средней квадратической погрешности определения координат характерных точек (Mt), м, с подставленными в такие формулы значениями и итоговые (вычисленные) значения Mt, м
	координаты, м		Радиус, м	координаты, м		Радиус, м		
	X	Y	R	X	Y	R		
1	2	3	4	5	6	7	8	9
н10740	—	—	—	392 070,56	1 328 798,98	—	Метод спутниковых геодезических измерений (определений)	$\sqrt{(m0^2 + m1^2)} = \sqrt{(0,07^2 + 0,07^2)} = 0,10$
н10750	—	—	—	392 065,83	1 328 806,90	—		
н10730	—	—	—	392 068,82	1 328 808,62	—		
н10720	—	—	—	392 073,52	1 328 800,75	—		
н10740	—	—	—	392 070,56	1 328 798,98	—		

260

2. Сведения о характеристиках объекта недвижимости с кадастровым номером 31:16:0000000:953 :

№ п/п	Наименование характеристики	Значение характеристики
1	2	3
1.	Вид объекта недвижимости	Здание
2.	Ранее присвоенный государственный учетный номер (инвентарный) здания, сооружения, объекта незавершенного строительства	Инвентарный номер 30958, Условный номер 31:16:00:00:30958/2/23:1001/Б
3.	Кадастровый номер земельного участка (земельных участков), в границах которого (которых) расположены здание, сооружение, объект незавершенного строительства	—
4.	Уникальный учетный номер кадастрового квартала, в границах которого расположены здание, сооружение, объект незавершенного строительства	31:16:0222032

1	2	3
5.	Адрес здания, сооружения, объекта незавершенного строительства	—
5.1.	Сведения о местоположении здания, сооружения, объекта незавершенного строительства (при отсутствии адреса) в структурированном в соответствии с федеральной информационной адресной системой виде	308000, Российская Федерация, Белгородская область, Белгород г, Губкина ул, д 426
5.3.	Дополнительные сведения о местоположении	—
6.	Иные сведения	—

3. Пояснения к сведениям об объекте недвижимости с кадастровым номером 31:16:0000000:953 :

1.	—
----	---

1. Сведения о характерных точках контура объекта недвижимости с кадастровым номером 31:16:0101001:22769 :

Система координат	<u>МСК-31, зона 1</u>	Зона №	<u>1</u>
-------------------	-----------------------	--------	----------

Обозначение характерных точек границ	Содержатся в Едином государственном реестре недвижимости			Определены в ходе выполнения комплексных кадастровых работ			Метод определения координат	Формулы, примененные для расчета средней квадратической погрешности определения координат характерных точек (Mt), м, с подставленными в такие формулы значениями и итоговые (вычисленные) значения Mt, м
	координаты, м		Радиус, м	координаты, м		Радиус, м		
	X	Y	R	X	Y	R		
1	2	3	4	5	6	7	8	9
н10760	—	—	—	392 067,67	1 328 797,26	—	Метод спутниковых геодезических измерений (определений)	$\sqrt{(m0^2 + m1^2)} = \sqrt{(0,07^2 + 0,07^2)}$ $= 0,10$
н10770	—	—	—	392 063,02	1 328 805,05	—		
н10780	—	—	—	392 062,94	1 328 805,18	—		
н10750	—	—	—	392 065,83	1 328 806,90	—		
н10740	—	—	—	392 070,56	1 328 798,98	—		
н10760	—	—	—	392 067,67	1 328 797,26	—		

2. Сведения о характеристиках объекта недвижимости с кадастровым номером 31:16:0101001:22769 :

№ п/п	Наименование характеристики	Значение характеристики
-------	-----------------------------	-------------------------

1	2	3
1.	Вид объекта недвижимости	Сооружение
2.	Ранее присвоенный государственный учетный номер (инвентарный) здания, сооружения, объекта незавершенного строительства	Инвентарный номер 38377, Условный номер 31:16:00 00 000:0000:038377-00/004:1001/Б
3.	Кадастровый номер земельного участка (земельных участков), в границах которого (которых) расположены здание, сооружение, объект незавершенного строительства	—
4.	Уникальный учетный номер кадастрового квартала, в границах которого расположены здание, сооружение, объект незавершенного строительства	31:16:0222032
5.	Адрес здания, сооружения, объекта незавершенного строительства	—
5.1.	Сведения о местоположении здания, сооружения, объекта незавершенного строительства (при отсутствии адреса) в структурированном в соответствии с федеральной информационной адресной системой виде	308000, Российская Федерация, Белгородская область, Белгород г, Губкина ул, гараж 425
5.3.	Дополнительные сведения о местоположении	—
6.	Иные сведения	—

3. Пояснения к сведениям об объекте недвижимости с кадастровым номером 31:16:0101001:22769 :

1. —

1. Сведения о характерных точках контура объекта недвижимости с кадастровым номером 31:16:0124024:2382 :

Система координат МСК-31, зона 1 Зона № 1

Обозначение характерных точек границ	Содержатся в Едином государственном реестре недвижимости			Определены в ходе выполнения комплексных кадастровых работ			Метод определения координат	Формулы, примененные для расчета средней квадратической погрешности определения координат характерных точек (Mt), м, с подставленными в такие формулы значениями и итоговые (вычисленные) значения Mt, м
	координаты, м		Радиус, м	координаты, м		Радиус, м		
	X	Y	R	X	Y	R		
1	2	3	4	5	6	7	8	9
н977О	—	—	—	392 061,78	1 328 793,73	—	Метод спутниковых геодезических измерений (определений)	$\sqrt{(m0^2 + m1^2)} = \sqrt{(0,07^2 + 0,07^2)} = 0,10$
н978О	—	—	—	392 064,82	1 328 795,56	—		

1	2	3	4	5	6	7	8	9
н9790	—	—	—	392 060,17	1 328 803,33	—	Метод спутниковых геодезических измерений (определений)	$\sqrt{(m0^2 + m1^2)} = \sqrt{(0,07^2 + 0,07^2)} = 0,10$
н9800	—	—	392 057,15	1 328 801,47	—			
н9770	—	—	—	392 061,78	1 328 793,73	—		

2. Сведения о характеристиках объекта недвижимости с кадастровым номером 31:16:0124024:2382 :

№ п/п	Наименование характеристики	Значение характеристики
1	2	3
1.	Вид объекта недвижимости	Здание
2.	Ранее присвоенный государственный учетный номер (инвентарный) здания, сооружения, объекта незавершенного строительства	Инвентарный номер 35566, Инвентарный номер 35566/4, Кадастровый номер 31:16:00:00:35566/4/23:1001/Б
3.	Кадастровый номер земельного участка (земельных участков), в границах которого (которых) расположены здание, сооружение, объект незавершенного строительства	31:16:0222032:33
4.	Уникальный учетный номер кадастрового квартала, в границах которого расположены здание, сооружение, объект незавершенного строительства	31:16:0222032
5.	Адрес здания, сооружения, объекта незавершенного строительства	—
5.1.	Сведения о местоположении здания, сооружения, объекта незавершенного строительства (при отсутствии адреса) в структурированном в соответствии с федеральной информационной адресной системой виде	Российская Федерация, Белгородская область, Белгород г, Губкина ул, гараж 423
5.3.	Дополнительные сведения о местоположении	—
6.	Иные сведения	—

3. Пояснения к сведениям об объекте недвижимости с кадастровым номером 31:16:0124024:2382 :

1.	—
----	---

1. Сведения о характерных точках контура объекта недвижимости с кадастровым номером 31:16:0124024:774 :

Система координат		МСК-31, зона 1					Зона № 1	
Обозначение характерных точек границ	Содержатся в Едином государственном реестре недвижимости			Определены в ходе выполнения комплексных кадастровых работ			Метод определения координат	Формулы, примененные для расчета средней квадратической погрешности определения координат характерных точек (Mt), м, с подставленными в такие формулы значениями и итоговые (вычисленные) значения Mt, м
	координаты, м		Радиус, м	координаты, м		Радиус, м		
	X	Y	R	X	Y	R		
1	2	3	4	5	6	7	8	9
н10800	—	—	—	392 058,89	1 328 792,02	—	Метод спутниковых геодезических измерений (определений)	$\sqrt{(m0^2 + m1^2)} = \sqrt{(0,07^2 + 0,07^2)} = 0,10$
н10790	—	—	—	392 054,27	1 328 799,76	—		
н9870	—	—	—	392 051,36	1 328 798,06	—		
н9860	—	—	—	392 055,90	1 328 790,23	—		
н10800	—	—	—	392 058,89	1 328 792,02	—		

264

2. Сведения о характеристиках объекта недвижимости с кадастровым номером 31:16:0124024:774 :

№ п/п	Наименование характеристики	Значение характеристики
1	2	3
1.	Вид объекта недвижимости	Здание
2.	Ранее присвоенный государственный учетный номер (инвентарный) здания, сооружения, объекта незавершенного строительства	Инвентарный номер 30585, Условный номер 31:16:00:00:30585/2/23:1001/Б
3.	Кадастровый номер земельного участка (земельных участков), в границах которого (которых) расположены здание, сооружение, объект незавершенного строительства	—
4.	Уникальный учетный номер кадастрового квартала, в границах которого расположены здание, сооружение, объект незавершенного строительства	31:16:0222032

1	2	3
5.	Адрес здания, сооружения, объекта незавершенного строительства	—
5.1.	Сведения о местоположении здания, сооружения, объекта незавершенного строительства (при отсутствии адреса) в структурированном в соответствии с федеральной информационной адресной системой виде	Российская Федерация, Белгородская область, Белгород г, Губкина ул, гараж №421
5.3.	Дополнительные сведения о местоположении	—
6.	Иные сведения	—

3. Пояснения к сведениям об объекте недвижимости с кадастровым номером 31:16:0124024:774 :

1.	—
----	---

1. Сведения о характерных точках контура объекта недвижимости с кадастровым номером 31:16:0124024:2036 :

Система координат	<u>МСК-31, зона 1</u>	Зона №	<u>1</u>
-------------------	-----------------------	--------	----------

Обозначение характерных точек границ	Содержатся в Едином государственном реестре недвижимости			Определены в ходе выполнения комплексных кадастровых работ			Метод определения координат	Формулы, примененные для расчета средней квадратической погрешности определения координат характерных точек (Mt), м, с подставленными в такие формулы значениями и итоговые (вычисленные) значения Mt, м
	координаты, м		Радиус, м	координаты, м		Радиус, м		
	X	Y	R	X	Y	R		
1	2	3	4	5	6	7	8	9
н9850	—	—	—	392 053,14	1 328 788,58	—	Метод спутниковых геодезических измерений (определений)	$\sqrt{(m0^2 + m1^2)} = \sqrt{(0,07^2 + 0,07^2)}$ $= 0,10$
н9860	—	—	—	392 055,90	1 328 790,23	—		
н9870	—	—	—	392 051,36	1 328 798,06	—		
н9880	—	—	—	392 048,50	1 328 796,33	—		
н9890	—	—	—	392 048,54	1 328 796,26	—		
н9850	—	—	—	392 053,14	1 328 788,58	—		

2. Сведения о характеристиках объекта недвижимости с кадастровым номером 31:16:0124024:2036 :

№ п/п	Наименование характеристики	Значение характеристики
-------	-----------------------------	-------------------------

1	2	3
1.	Вид объекта недвижимости	Сооружение
2.	Ранее присвоенный государственный учетный номер (инвентарный) здания, сооружения, объекта незавершенного строительства	Инвентарный номер 32921, Инвентарный номер 32921/4, Условный номер 31:16:00:00:32921/4/23:1001/Б
3.	Кадастровый номер земельного участка (земельных участков), в границах которого (которых) расположены здание, сооружение, объект незавершенного строительства	31:16:0222032:35
4.	Уникальный учетный номер кадастрового квартала, в границах которого расположены здание, сооружение, объект незавершенного строительства	31:16:0222032
5.	Адрес здания, сооружения, объекта незавершенного строительства	—
5.1.	Сведения о местоположении здания, сооружения, объекта незавершенного строительства (при отсутствии адреса) в структурированном в соответствии с федеральной информационной адресной системой виде	Российская Федерация, Белгородская область, Белгород г, Губкина ул
5.3.	Дополнительные сведения о местоположении	—
6.	Иные сведения	—

3. Пояснения к сведениям об объекте недвижимости с кадастровым номером 31:16:0124024:2036 : 266

1. —

1. Сведения о характерных точках контура объекта недвижимости с кадастровым номером 31:16:0222027:58 :

Система координат МСК-31, зона 1 Зона № 1

Обозначение характерных точек границ	Содержатся в Едином государственном реестре недвижимости			Определены в ходе выполнения комплексных кадастровых работ			Метод определения координат	Формулы, примененные для расчета средней квадратической погрешности определения координат характерных точек (Mt), м, с подставленными в такие формулы значениями и итоговые (вычисленные) значения Mt, м
	координаты, м		Радиус, м	координаты, м		Радиус, м		
	X	Y	R	X	Y	R		
1	2	3	4	5	6	7	8	9
н10880	—	—	—	392 044,29	1 328 783,47	—	Метод спутниковых геодезических измерений (определений)	$\sqrt{(m0^2 + m1^2)} = \sqrt{(0,07^2 + 0,07^2)} = 0,10$
н10870	—	—	—	392 039,71	1 328 791,14	—		

1	2	3	4	5	6	7	8	9
н1081О	—	—	—	392 042,68	1 328 792,86	—	Метод спутниковых геодезических измерений (определений)	$\sqrt{(m_0^2 + m_1^2)} = \sqrt{(0,07^2 + 0,07^2)} = 0,10$
н1082О	—	—	392 047,23	1 328 785,23	—			
н1088О	—	—	—	392 044,29	1 328 783,47	—		

2. Сведения о характеристиках объекта недвижимости с кадастровым номером 31:16:0222027:58 :

№ п/п	Наименование характеристики	Значение характеристики
1	2	3
1.	Вид объекта недвижимости	Сооружение
2.	Ранее присвоенный государственный учетный номер (инвентарный) здания, сооружения, объекта незавершенного строительства	Инвентарный номер 31931/4, Условный номер 31:16:00:00:31931/4/23:1001/Б
3.	Кадастровый номер земельного участка (земельных участков), в границах которого (которых) расположены здание, сооружение, объект незавершенного строительства	—
4.	Уникальный учетный номер кадастрового квартала, в границах которого расположены здание, сооружение, объект незавершенного строительства	31:16:0222032
5.	Адрес здания, сооружения, объекта незавершенного строительства	—
5.1.	Сведения о местоположении здания, сооружения, объекта незавершенного строительства (при отсутствии адреса) в структурированном в соответствии с федеральной информационной адресной системой виде	Российская Федерация, Белгородская область, Белгород г
5.3.	Дополнительные сведения о местоположении	—
6.	Иные сведения	—

3. Пояснения к сведениям об объекте недвижимости с кадастровым номером 31:16:0222027:58 :

1.	—
----	---

1. Сведения о характерных точках контура объекта недвижимости с кадастровым номером 31:16:0106001:3601 :

Система координат		МСК-31, зона 1					Зона № 1	
Обозначение характерных точек границ	Содержатся в Едином государственном реестре недвижимости			Определены в ходе выполнения комплексных кадастровых работ			Метод определения координат	Формулы, примененные для расчета средней квадратической погрешности определения координат характерных точек (Mt), м, с подставленными в такие формулы значениями и итоговые (вычисленные) значения Mt, м
	координаты, м		Радиус, м	координаты, м		Радиус, м		
	X	Y	R	X	Y	R		
1	2	3	4	5	6	7	8	9
н10890	—	—	—	392 038,31	1 328 779,90	—	Метод спутниковых геодезических измерений (определений)	$\sqrt{(m0^2 + m1^2)} = \sqrt{(0,07^2 + 0,07^2)} = 0,10$
н10900	—	—	—	392 033,80	1 328 787,46	—		
н9900	—	—	—	392 030,72	1 328 785,70	—		
н9910	—	—	—	392 035,26	1 328 778,08	—		
н10890	—	—	—	392 038,31	1 328 779,90	—		

2. Сведения о характеристиках объекта недвижимости с кадастровым номером 31:16:0106001:3601 :

№ п/п	Наименование характеристики	Значение характеристики
1	2	3
1.	Вид объекта недвижимости	Здание
2.	Ранее присвоенный государственный учетный номер (инвентарный) здания, сооружения, объекта незавершенного строительства	Инвентарный номер 31943, Условный номер 31:16:00:00:31943/4/23:1001/Б
3.	Кадастровый номер земельного участка (земельных участков), в границах которого (которых) расположены здание, сооружение, объект незавершенного строительства	—
4.	Уникальный учетный номер кадастрового квартала, в границах которого расположены здание, сооружение, объект незавершенного строительства	31:16:0222032

1	2	3
5.	Адрес здания, сооружения, объекта незавершенного строительства	—
5.1.	Сведения о местоположении здания, сооружения, объекта незавершенного строительства (при отсутствии адреса) в структурированном в соответствии с федеральной информационной адресной системой виде	308000, Российская Федерация, Белгородская область, Белгород г, Губкина ул, д гараж №414
5.3.	Дополнительные сведения о местоположении	—
6.	Иные сведения	—

3. Пояснения к сведениям об объекте недвижимости с кадастровым номером 31:16:0106001:3601 :

1.	—
----	---

1. Сведения о характерных точках контура объекта недвижимости с кадастровым номером 31:16:0106001:2687 :

Система координат МСК-31, зона 1 Зона № 1

Обозначение характерных точек границ	Содержатся в Едином государственном реестре недвижимости			Определены в ходе выполнения комплексных кадастровых работ			Метод определения координат	Формулы, примененные для расчета средней квадратической погрешности определения координат характерных точек (Mt), м, с подставленными в такие формулы значениями и итоговые (вычисленные) значения Mt, м
	координаты, м		Радиус, м	координаты, м		Радиус, м		
	X	Y	R	X	Y	R		
1	2	3	4	5	6	7	8	9
н981О	—	—	—	392 029,45	1 328 774,61	—	Метод спутниковых геодезических измерений (определений)	$\sqrt{(m0^2 + m1^2)} = \sqrt{(0,07^2 + 0,07^2)}$ $= 0,10$
н982О	—	—	—	392 032,39	1 328 776,37	—		
н983О	—	—	—	392 027,82	1 328 784,02	—		
н984О	—	—	—	392 024,90	1 328 782,27	—		
н981О	—	—	—	392 029,45	1 328 774,61	—		

2. Сведения о характеристиках объекта недвижимости с кадастровым номером 31:16:0106001:2687 :

№ п/п	Наименование характеристики	Значение характеристики
1	2	3
1.	Вид объекта недвижимости	Здание

1	2	3
2.	Ранее присвоенный государственный учетный номер (инвентарный) здания, сооружения, объекта незавершенного строительства	Инвентарный номер 48768, Условный номер 31:16:0000000:0000:048768-00/004:1001/Б
3.	Кадастровый номер земельного участка (земельных участков), в границах которого (которых) расположены здание, сооружение, объект незавершенного строительства	31:16:0222032:34
4.	Уникальный учетный номер кадастрового квартала, в границах которого расположены здание, сооружение, объект незавершенного строительства	31:16:0222032
5.	Адрес здания, сооружения, объекта незавершенного строительства	—
5.1.	Сведения о местоположении здания, сооружения, объекта незавершенного строительства (при отсутствии адреса) в структурированном в соответствии с федеральной информационной адресной системой виде	Российская Федерация, Белгородская область, Белгород г, Губкина ул
5.3.	Дополнительные сведения о местоположении	—
6.	Иные сведения	—

3. Пояснения к сведениям об объекте недвижимости с кадастровым номером 31:16:0106001:2687 :

1.	—
----	---

1. Сведения о характерных точках контура объекта недвижимости с кадастровым номером 31:16:0124024:1025 :

Система координат МСК-31, зона 1 Зона № 1

Обозначение характерных точек границ	Содержатся в Едином государственном реестре недвижимости			Определены в ходе выполнения комплексных кадастровых работ			Метод определения координат	Формулы, примененные для расчета средней квадратической погрешности определения координат характерных точек (Mt), м, с подставленными в такие формулы значениями и итоговые (вычисленные) значения Mt, м
	координаты, м		Радиус, м	координаты, м		Радиус, м		
	X	Y	R	X	Y	R		
1	2	3	4	5	6	7	8	9
н9730	—	—	—	392 026,60	1 328 772,92	—	Метод спутниковых геодезических измерений (определений)	$\sqrt{(m0^2 + m1^2)} = \sqrt{(0,07^2 + 0,07^2)}$ $= 0,10$
н9740	—	—	—	392 022,10	1 328 780,48	—		
н9750	—	—	—	392 019,16	1 328 778,79	—		

1	2	3	4	5	6	7	8	9
н9760	—	—	—	392 023,68	1 328 771,16	—	Метод спутниковых геодезических измерений (определений)	$\sqrt{(m0^2 + m1^2)} = \sqrt{(0,07^2 + 0,07^2)} = 0,10$
н9730	—	—	—	392 026,60	1 328 772,92	—		

2. Сведения о характеристиках объекта недвижимости с кадастровым номером 31:16:0124024:1025 :

№ п/п	Наименование характеристики	Значение характеристики
1	2	3
1.	Вид объекта недвижимости	Сооружение
2.	Ранее присвоенный государственный учетный номер (инвентарный) здания, сооружения, объекта незавершенного строительства	Инвентарный номер 32949, Инвентарный номер 32949/4, Условный номер 31:16:00:00:32949/4/23:1001/Б
3.	Кадастровый номер земельного участка (земельных участков), в границах которого (которых) расположены здание, сооружение, объект незавершенного строительства	31:16:0222032:32
4.	Уникальный учетный номер кадастрового квартала, в границах которого расположены здание, сооружение, объект незавершенного строительства	31:16:0222032
5.	Адрес здания, сооружения, объекта незавершенного строительства	—
5.1.	Сведения о местоположении здания, сооружения, объекта незавершенного строительства (при отсутствии адреса) в структурированном в соответствии с федеральной информационной адресной системой виде	Российская Федерация, Белгородская область, Белгород г, Губкина ул
5.3.	Дополнительные сведения о местоположении	сооружение гаража №410
6.	Иные сведения	—

271

3. Пояснения к сведениям об объекте недвижимости с кадастровым номером 31:16:0124024:1025 :

1.	—
----	---

1. Сведения о характерных точках контура объекта недвижимости с кадастровым номером 31:16:0124024:1244 :

Система координат		МСК-31, зона 1					Зона № 1	
Обозначение характерных точек границ	Содержатся в Едином государственном реестре недвижимости			Определены в ходе выполнения комплексных кадастровых работ			Метод определения координат	Формулы, примененные для расчета средней квадратической погрешности определения координат характерных точек (Mt), м, с подставленными в такие формулы значениями и итоговые (вычисленные) значения Mt, м
	координаты, м		Радиус, м	координаты, м		Радиус, м		
	X	Y	R	X	Y	R		
1	2	3	4	5	6	7	8	9
н1092О	—	—	—	392 020,84	1 328 769,47	—	Метод спутниковых геодезических измерений (определений)	$\sqrt{(m0^2 + m1^2)} = \sqrt{(0,07^2 + 0,07^2)} = 0,10$
н1091О	—	—	—	392 016,27	1 328 777,12	—		
н1093О	—	—	—	392 013,25	1 328 775,32	—		
н1094О	—	—	—	392 017,78	1 328 767,65	—		
н1095О	—	—	—	392 018,06	1 328 767,83	—		
н1092О	—	—	—	392 020,84	1 328 769,47	—		

2. Сведения о характеристиках объекта недвижимости с кадастровым номером 31:16:0124024:1244 :

№ п/п	Наименование характеристики	Значение характеристики
1	2	3
1.	Вид объекта недвижимости	Сооружение
2.	Ранее присвоенный государственный учетный номер (инвентарный) здания, сооружения, объекта незавершенного строительства	Инвентарный номер 30833, Условный номер 31:16:00:00:30833/2/23:1001/Б, Условный номер 31-31-01/179/2009-942
3.	Кадастровый номер земельного участка (земельных участков), в границах которого (которых) расположены здание, сооружение, объект незавершенного строительства	—
4.	Уникальный учетный номер кадастрового квартала, в границах которого расположены здание, сооружение, объект незавершенного строительства	31:16:0222032

1	2	3
5.	Адрес здания, сооружения, объекта незавершенного строительства	—
5.1.	Сведения о местоположении здания, сооружения, объекта незавершенного строительства (при отсутствии адреса) в структурированном в соответствии с федеральной информационной адресной системой виде	Российская Федерация, Белгородская область, Белгород г, Губкина ул
5.3.	Дополнительные сведения о местоположении	гараж №408
6.	Иные сведения	—

3. Пояснения к сведениям об объекте недвижимости с кадастровым номером 31:16:0124024:1244 :

1.	—
----	---

1. Сведения о характерных точках контура объекта недвижимости с кадастровым номером 31:16:0124024:2145 :

Система координат	<u>МСК-31, зона 1</u>	Зона №	<u>1</u>
-------------------	-----------------------	--------	----------

Обозначение характерных точек границ	Содержатся в Едином государственном реестре недвижимости			Определены в ходе выполнения комплексных кадастровых работ			Метод определения координат	Формулы, примененные для расчета средней квадратической погрешности определения координат характерных точек (Mt), м, с подставленными в такие формулы значениями и итоговые (вычисленные) значения Mt, м
	координаты, м		Радиус, м	координаты, м		Радиус, м		
	X	Y	R	X	Y	R		
1	2	3	4	5	6	7	8	9
н10960	—	—	—	392 003,32	1 328 758,14	—	Метод спутниковых геодезических измерений (определений)	$\sqrt{(m0^2 + m1^2)} = \sqrt{(0,07^2 + 0,07^2)} = 0,10$
н10970	—	—	—	391 998,55	1 328 766,32	—		
н10980	—	—	—	391 998,47	1 328 766,46	—		
н10990	—	—	—	392 001,70	1 328 768,39	—		
н9370	—	—	—	392 001,75	1 328 768,31	—		
н9360	—	—	—	392 006,17	1 328 760,73	—		
н11000	—	—	—	392 006,57	1 328 760,04	—		

1	2	3	4	5	6	7	8	9
n10960	—	—	—	392 003,32	1 328 758,14	—	Метод спутниковых геодезических измерений (определений)	$\sqrt{(m0^2 + m1^2)} = \sqrt{(0,07^2 + 0,07^2)} = 0,10$

2. Сведения о характеристиках объекта недвижимости с кадастровым номером 31:16:0124024:2145 :

№ п/п	Наименование характеристики	Значение характеристики
1	2	3
1.	Вид объекта недвижимости	Здание
2.	Ранее присвоенный государственный учетный номер (инвентарный) здания, сооружения, объекта незавершенного строительства	Инвентарный номер 30963
3.	Кадастровый номер земельного участка (земельных участков), в границах которого (которых) расположены здание, сооружение, объект незавершенного строительства	—
4.	Уникальный учетный номер кадастрового квартала, в границах которого расположены здание, сооружение, объект незавершенного строительства	31:16:0222032
5.	Адрес здания, сооружения, объекта незавершенного строительства	—
5.1.	Сведения о местоположении здания, сооружения, объекта незавершенного строительства (при отсутствии адреса) в структурированном в соответствии с федеральной информационной адресной системой виде	Российская Федерация, Белгородская область, Белгород г, Губкина ул
5.3.	Дополнительные сведения о местоположении	—
6.	Иные сведения	—

274

3. Пояснения к сведениям об объекте недвижимости с кадастровым номером 31:16:0124024:2145 :

1.	—
----	---

1. Сведения о характерных точках контура объекта недвижимости с кадастровым номером 31:16:0124024:1024 :

Система координат		МСК-31, зона 1				Зона №		1
Обозначение характерных точек границ	Содержатся в Едином государственном реестре недвижимости			Определены в ходе выполнения комплексных кадастровых работ			Метод определения координат	Формулы, примененные для расчета средней квадратической погрешности определения координат характерных точек (Mt), м, с подставленными в такие формулы значениями и итоговые (вычисленные) значения Mt, м
	координаты, м		Радиус, м	координаты, м		Радиус, м		
	X	Y	R	X	Y	R		

1	2	3	4	5	6	7	8	9
н10960	—	—	—	392 003,32	1 328 758,14	—	Метод спутниковых геодезических измерений (определений)	$\sqrt{(m_0^2 + m_1^2)} = \sqrt{(0,07^2 + 0,07^2)} = 0,10$
н10970	—	—	391 998,55	1 328 766,32	—			
н9590	—	—	391 995,75	1 328 764,56	—			
н9630	—	—	392 000,47	1 328 756,48	—			
н10960	—	—	392 003,32	1 328 758,14	—			

2. Сведения о характеристиках объекта недвижимости с кадастровым номером 31:16:0124024:1024 :

№ п/п	Наименование характеристики	Значение характеристики
1	2	3
1.	Вид объекта недвижимости	Сооружение
2.	Ранее присвоенный государственный учетный номер (инвентарный) здания, сооружения, объекта незавершенного строительства	Инвентарный номер 37838/4, Условный номер 31:16:00 00 000:0000:037838-00/004:10001/Б
3.	Кадастровый номер земельного участка (земельных участков), в границах которого (которых) расположены здание, сооружение, объект незавершенного строительства	—
4.	Уникальный учетный номер кадастрового квартала, в границах которого расположены здание, сооружение, объект незавершенного строительства	31:16:0222032
5.	Адрес здания, сооружения, объекта незавершенного строительства	—
5.1.	Сведения о местоположении здания, сооружения, объекта незавершенного строительства (при отсутствии адреса) в структурированном в соответствии с федеральной информационной адресной системой виде	Российская Федерация, Белгородская область, Белгород г, Губкина ул, д 402
5.3.	Дополнительные сведения о местоположении	Сооружение гаража №402
6.	Иные сведения	—

3. Пояснения к сведениям об объекте недвижимости с кадастровым номером 31:16:0124024:1024 :

1.	—
----	---

1. Сведения о характерных точках контура объекта недвижимости с кадастровым номером 31:16:0124024:1023 :

Система координат		МСК-31, зона 1					Зона № 1	
Обозначение характерных точек границ	Содержатся в Едином государственном реестре недвижимости			Определены в ходе выполнения комплексных кадастровых работ			Метод определения координат	Формулы, примененные для расчета средней квадратической погрешности определения координат характерных точек (Mt), м, с подставленными в такие формулы значениями и итоговые (вычисленные) значения Mt, м
	координаты, м		Радиус, м	координаты, м		Радиус, м		
	X	Y	R	X	Y	R		
1	2	3	4	5	6	7	8	9
н959О	—	—	—	391 995,75	1 328 764,56	—	Метод спутниковых геодезических измерений (определений)	$\sqrt{(m0^2 + m1^2)} = \sqrt{(0,07^2 + 0,07^2)} = 0,10$
н960О	—	—	—	391 992,88	1 328 762,88	—		
н961О	—	—	—	391 997,80	1 328 754,46	—		
н962О	—	—	—	392 000,64	1 328 756,18	—		
н963О	—	—	—	392 000,47	1 328 756,48	—		
н959О	—	—	—	391 995,75	1 328 764,56	—		

2. Сведения о характеристиках объекта недвижимости с кадастровым номером 31:16:0124024:1023 :

№ п/п	Наименование характеристики	Значение характеристики
1	2	3
1.	Вид объекта недвижимости	Здание
2.	Ранее присвоенный государственный учетный номер (инвентарный) здания, сооружения, объекта незавершенного строительства	Инвентарный номер 30835, Условный номер 31:16:00:00:30835/2/23:1001/Б
3.	Кадастровый номер земельного участка (земельных участков), в границах которого (которых) расположены здание, сооружение, объект незавершенного строительства	31:16:0222032:23
4.	Уникальный учетный номер кадастрового квартала, в границах которого расположены здание, сооружение, объект незавершенного строительства	31:16:0222032

1	2	3
5.	Адрес здания, сооружения, объекта незавершенного строительства	—
5.1.	Сведения о местоположении здания, сооружения, объекта незавершенного строительства (при отсутствии адреса) в структурированном в соответствии с федеральной информационной адресной системой виде	Российская Федерация, Белгородская область, Белгород г, Губкина ул, д 401
5.3.	Дополнительные сведения о местоположении	—
6.	Иные сведения	—

3. Пояснения к сведениям об объекте недвижимости с кадастровым номером 31:16:0124024:1023 :

1.	—
----	---

1. Сведения о характерных точках контура объекта недвижимости с кадастровым номером 31:16:0124024:2381 :

Система координат	<u>МСК-31, зона 1</u>	Зона №	<u>1</u>
-------------------	-----------------------	--------	----------

Обозначение характерных точек границ	Содержатся в Едином государственном реестре недвижимости			Определены в ходе выполнения комплексных кадастровых работ			Метод определения координат	Формулы, примененные для расчета средней квадратической погрешности определения координат характерных точек (Mt), м, с подставленными в такие формулы значениями и итоговые (вычисленные) значения Mt, м
	координаты, м		Радиус, м	координаты, м		Радиус, м		
	X	Y	R	X	Y	R		
1	2	3	4	5	6	7	8	9
н9920	—	—	—	391 994,98	1 328 752,76	—	Метод спутниковых геодезических измерений (определений)	$\sqrt{(m0^2 + m1^2)} = \sqrt{(0,07^2 + 0,07^2)}$ $= 0,10$
н9930	—	—	—	391 990,11	1 328 761,11	—		
н9940	—	—	—	391 987,13	1 328 759,41	—		
н9950	—	—	—	391 991,26	1 328 752,15	—		
н9960	—	—	—	391 991,57	1 328 752,34	—		
н9970	—	—	—	391 992,27	1 328 751,13	—		
н9920	—	—	—	391 994,98	1 328 752,76	—		

2. Сведения о характеристиках объекта недвижимости с кадастровым номером 31:16:0124024:2381 :

№ п/п	Наименование характеристики	Значение характеристики
1	2	3
1.	Вид объекта недвижимости	Здание
2.	Ранее присвоенный государственный учетный номер (инвентарный) здания, сооружения, объекта незавершенного строительства	Иной номер 31:16:00 00 000:0000:039103-00/004:1001/Б, Инвентарный номер 39103, Условный номер 31:16:0000000:0000:039103-00/004:1001/Б
3.	Кадастровый номер земельного участка (земельных участков), в границах которого (которых) расположены здание, сооружение, объект незавершенного строительства	31:16:0222032:46
4.	Уникальный учетный номер кадастрового квартала, в границах которого расположены здание, сооружение, объект незавершенного строительства	31:16:0222032
5.	Адрес здания, сооружения, объекта незавершенного строительства	—
5.1.	Сведения о местоположении здания, сооружения, объекта незавершенного строительства (при отсутствии адреса) в структурированном в соответствии с федеральной информационной адресной системой виде	Российская Федерация, Белгородская область, Белгород г, Губкина ул, д 399
5.3.	Дополнительные сведения о местоположении	—
6.	Иные сведения	—

3. Пояснения к сведениям об объекте недвижимости с кадастровым номером 31:16:0124024:2381 :

1.	—
----	---

1. Сведения о характерных точках контура объекта недвижимости с кадастровым номером 31:16:0101001:12832 :

Система координат		МСК-31, зона 1					Зона № 1	
Обозначение характерных точек границ	Содержатся в Едином государственном реестре недвижимости			Определены в ходе выполнения комплексных кадастровых работ			Метод определения координат	Формулы, примененные для расчета средней квадратической погрешности определения координат характерных точек (Mt), м, с подставленными в такие формулы значениями и итоговые (вычисленные) значения Mt, м
	координаты, м		Радиус, м	координаты, м		Радиус, м		
	X	Y	R	X	Y	R		
1	2	3	4	5	6	7	8	9
н996О	—	—	—	391 991,57	1 328 752,34	—	Метод спутниковых геодезических измерений (определений)	$\sqrt{(m0^2 + m1^2)} = \sqrt{(0,07^2 + 0,07^2)} = 0,10$

1	2	3	4	5	6	7	8	9
н9950	—	—	—	391 991,26	1 328 752,15	—	Метод спутниковых геодезических измерений (определений)	$\sqrt{(m0^2 + m1^2)} = \sqrt{(0,07^2 + 0,07^2)}$ $= 0,10$
н9340	—	—	—	391 988,06	1 328 750,25	—		
н9330	—	—	—	391 987,75	1 328 750,06	—		
н9320	—	—	—	391 988,49	1 328 748,83	—		
н10000	—	—	—	391 988,65	1 328 748,55	—		
н10010	—	—	—	391 989,21	1 328 748,81	—		
н10020	—	—	—	391 991,14	1 328 745,71	—		
н10030	—	—	—	391 999,50	1 328 750,26	—		
н10040	—	—	—	391 997,19	1 328 754,09	—		
н9920	—	—	—	391 994,98	1 328 752,76	—		
н9970	—	—	—	391 992,27	1 328 751,13	—		
н9960	—	—	—	391 991,57	1 328 752,34	—		

279

2. Сведения о характеристиках объекта недвижимости с кадастровым номером 31:16:0101001:12832 :

№ п/п	Наименование характеристики	Значение характеристики
1	2	3
1.	Вид объекта недвижимости	Сооружение
2.	Ранее присвоенный государственный учетный номер (инвентарный) здания, сооружения, объекта незавершенного строительства	Инвентарный номер 31927, Условный номер 31:16:00:00:31927/4/23:1001/Б
3.	Кадастровый номер земельного участка (земельных участков), в границах которого (которых) расположены здание, сооружение, объект незавершенного строительства	31:16:0222032:50

1	2	3
4.	Уникальный учетный номер кадастрового квартала, в границах которого расположены здание, сооружение, объект незавершенного строительства	31:16:0222032
5.	Адрес здания, сооружения, объекта незавершенного строительства	—
5.1.	Сведения о местоположении здания, сооружения, объекта незавершенного строительства (при отсутствии адреса) в структурированном в соответствии с федеральной информационной адресной системой виде	308000, Российская Федерация, Белгородская область, Белгород г, Губкина ул, гараж 393
5.3.	Дополнительные сведения о местоположении	—
6.	Иные сведения	—

3. Пояснения к сведениям об объекте недвижимости с кадастровым номером 31:16:0101001:12832 :

1. —

1. Сведения о характерных точках контура объекта недвижимости с кадастровым номером 31:16:0124024:583 :

Система координат МСК-31, зона 1 Зона № 1

Обозначение характерных точек границ	Содержатся в Едином государственном реестре недвижимости			Определены в ходе выполнения комплексных кадастровых работ			Метод определения координат	Формулы, примененные для расчета средней квадратической погрешности определения координат характерных точек (Mt), м, с подставленными в такие формулы значениями и итоговые (вычисленные) значения Mt, м
	координаты, м		Радиус, м	координаты, м		Радиус, м		
	X	Y	R	X	Y	R		
1	2	3	4	5	6	7	8	9
н1103О	—	—	—	391 974,82	1 328 752,04	—	Метод спутниковых геодезических измерений (определений)	$\sqrt{(m0^2 + m1^2)} = \sqrt{(0,07^2 + 0,07^2)} = 0,10$
н1104О	—	—	—	391 979,72	1 328 743,62	—		
н1105О	—	—	—	391 980,04	1 328 743,06	—		
н1106О	—	—	—	391 976,33	1 328 740,81	—		
н1107О	—	—	—	391 970,99	1 328 749,74	—		
н1103О	—	—	—	391 974,82	1 328 752,04	—		

2. Сведения о характеристиках объекта недвижимости с кадастровым номером 31:16:0124024:583 :

№ п/п	Наименование характеристики	Значение характеристики
1	2	3
1.	Вид объекта недвижимости	Сооружение
2.	Ранее присвоенный государственный учетный номер (инвентарный) здания, сооружения, объекта незавершенного строительства	Инвентарный номер 30836, Условный номер 31:16:00:00:1001/2/23:1001/Б, Условный номер 31-31-01/115/2008-025
3.	Кадастровый номер земельного участка (земельных участков), в границах которого (которых) расположены здание, сооружение, объект незавершенного строительства	—
4.	Уникальный учетный номер кадастрового квартала, в границах которого расположены здание, сооружение, объект незавершенного строительства	31:16:0222032
5.	Адрес здания, сооружения, объекта незавершенного строительства	—
5.1.	Сведения о местоположении здания, сооружения, объекта незавершенного строительства (при отсутствии адреса) в структурированном в соответствии с федеральной информационной адресной системой виде	Российская Федерация, Белгородская область, Белгород г, Губкина ул
5.3.	Дополнительные сведения о местоположении	—
6.	Иные сведения	—

3. Пояснения к сведениям об объекте недвижимости с кадастровым номером 31:16:0124024:583 :

1.	—
----	---

1. Сведения о характерных точках контура объекта недвижимости с кадастровым номером 31:16:0220017:398 :

Система координат		<u>МСК-31, зона 1</u>					Зона № <u>1</u>	
Обозначение характерных точек границ	Содержатся в Едином государственном реестре недвижимости			Определены в ходе выполнения комплексных кадастровых работ			Метод определения координат	Формулы, примененные для расчета средней квадратической погрешности определения координат характерных точек (Mt), м, с подставленными в такие формулы значениями и итоговые (вычисленные) значения Mt, м
	координаты, м		Радиус, м	координаты, м		Радиус, м		
	X	Y	R	X	Y	R		
1	2	3	4	5	6	7	8	9
н9140	—	—	—	391 963,33	1 328 746,61	—	Метод спутниковых геодезических измерений (определений)	$\sqrt{(m0^2 + m1^2)} = \sqrt{(0,07^2 + 0,07^2)} = 0,10$

1	2	3	4	5	6	7	8	9
н9150	—	—	—	391 961,29	1 328 749,88	—	Метод спутниковых геодезических измерений (определений)	$\sqrt{(m0^2 + m1^2)} = \sqrt{(0,07^2 + 0,07^2)} = 0,10$
н9160	—	—	391 956,10	1 328 746,66	—			
н9170	—	—	391 958,16	1 328 743,36	—			
н9140	—	—	391 963,33	1 328 746,61	—			

2. Сведения о характеристиках объекта недвижимости с кадастровым номером 31:16:0220017:398 :

№ п/п	Наименование характеристики	Значение характеристики
1	2	3
1.	Вид объекта недвижимости	Здание
2.	Ранее присвоенный государственный учетный номер (инвентарный) здания, сооружения, объекта незавершенного строительства	Инвентарный номер 30947, Условный номер 31:16:00:00:30947/2/23:1001/Б
3.	Кадастровый номер земельного участка (земельных участков), в границах которого (которых) расположены здание, сооружение, объект незавершенного строительства	31:16:0222032:30
4.	Уникальный учетный номер кадастрового квартала, в границах которого расположены здание, сооружение, объект незавершенного строительства	31:16:0222032
5.	Адрес здания, сооружения, объекта незавершенного строительства	—
5.1.	Сведения о местоположении здания, сооружения, объекта незавершенного строительства (при отсутствии адреса) в структурированном в соответствии с федеральной информационной адресной системой виде	308000, Российская Федерация, Белгородская область, Белгород г, Губкина ул, д сооружение № 381
5.3.	Дополнительные сведения о местоположении	—
6.	Иные сведения	—

3. Пояснения к сведениям об объекте недвижимости с кадастровым номером 31:16:0220017:398 :

1.	—
----	---

1. Сведения о характерных точках контура объекта недвижимости с кадастровым номером 31:16:0124024:8026 :

Система координат			МСК-31, зона 1				Зона № 1	
Обозначение характерных точек границ	Содержатся в Едином государственном реестре недвижимости			Определены в ходе выполнения комплексных кадастровых работ			Метод определения координат	Формулы, примененные для расчета средней квадратической погрешности определения координат характерных точек (Mt), м, с подставленными в такие формулы значениями и итоговые (вычисленные) значения Mt, м
	координаты, м		Радиус, м	координаты, м		Радиус, м		
	X	Y	R	X	Y	R		
1	2	3	4	5	6	7	8	9
н9270	—	—	—	391 956,96	1 328 737,40	—	Метод спутниковых геодезических измерений (определений)	$\sqrt{(m0^2 + m1^2)} = \sqrt{(0,07^2 + 0,07^2)} = 0,10$
н9280	—	—	—	391 965,76	1 328 742,88	—		
н9140	—	—	—	391 963,33	1 328 746,61	—		
н9170	—	—	—	391 958,16	1 328 743,36	—		
н9290	—	—	—	391 954,60	1 328 741,09	—		
н9270	—	—	—	391 956,96	1 328 737,40	—		

2. Сведения о характеристиках объекта недвижимости с кадастровым номером 31:16:0124024:8026 :

№ п/п	Наименование характеристики	Значение характеристики
1	2	3
1.	Вид объекта недвижимости	Сооружение
2.	Ранее присвоенный государственный учетный номер (инвентарный) здания, сооружения, объекта незавершенного строительства	Инвентарный номер 42057, Условный номер 31:16:00 00 000:0000:042057-00/004:1001/Б, Условный номер 31:16:0000000:0000:042057-00/004:1001/Б
3.	Кадастровый номер земельного участка (земельных участков), в границах которого (которых) расположены здание, сооружение, объект незавершенного строительства	31:16:0222032:7
4.	Уникальный учетный номер кадастрового квартала, в границах которого расположены здание, сооружение, объект незавершенного строительства	31:16:0222032

1	2	3
5.	Адрес здания, сооружения, объекта незавершенного строительства	—
5.1.	Сведения о местоположении здания, сооружения, объекта незавершенного строительства (при отсутствии адреса) в структурированном в соответствии с федеральной информационной адресной системой виде	308000, Российская Федерация, Белгородская область, Белгород г, Губкина ул, гараж 382
5.3.	Дополнительные сведения о местоположении	—
6.	Иные сведения	—

3. Пояснения к сведениям об объекте недвижимости с кадастровым номером 31:16:0124024:8026 :

1. —

1. Сведения о характерных точках контура объекта недвижимости с кадастровым номером 31:16:0124024:2169 :

Система координат МСК-31, зона 1 Зона № 1

Обозначение характерных точек границ	Содержатся в Едином государственном реестре недвижимости			Определены в ходе выполнения комплексных кадастровых работ			Метод определения координат	Формулы, примененные для расчета средней квадратической погрешности определения координат характерных точек (Mt), м, с подставленными в такие формулы значениями и итоговые (вычисленные) значения Mt, м
	координаты, м		Радиус, м	координаты, м		Радиус, м		
	X	Y	R	X	Y	R		
1	2	3	4	5	6	7	8	9
н9980	—	—	—	391 990,37	1 328 739,03	—	Метод спутниковых геодезических измерений (определений)	$\sqrt{(m0^2 + m1^2)} = \sqrt{(0,07^2 + 0,07^2)}$ $= 0,10$
н9260	—	—	—	391 985,99	1 328 736,98	—		
н9250	—	—	—	391 989,69	1 328 729,02	—		
н9990	—	—	—	391 994,22	1 328 731,26	—		
н9980	—	—	—	391 990,37	1 328 739,03	—		

2. Сведения о характеристиках объекта недвижимости с кадастровым номером 31:16:0124024:2169 :

№ п/п	Наименование характеристики	Значение характеристики
1	2	3
1.	Вид объекта недвижимости	Здание

1	2	3
2.	Ранее присвоенный государственный учетный номер (инвентарный) здания, сооружения, объекта незавершенного строительства	Инвентарный номер 40739, Условный номер 31:16:0000000:0000:040739-00/004:1001/Б, Условный номер 31:16:000000:0000:040739-00/004:1001/Б
3.	Кадастровый номер земельного участка (земельных участков), в границах которого (которых) расположены здание, сооружение, объект незавершенного строительства	31:16:0222032:48
4.	Уникальный учетный номер кадастрового квартала, в границах которого расположены здание, сооружение, объект незавершенного строительства	31:16:0222032
5.	Адрес здания, сооружения, объекта незавершенного строительства	—
5.1.	Сведения о местоположении здания, сооружения, объекта незавершенного строительства (при отсутствии адреса) в структурированном в соответствии с федеральной информационной адресной системой виде	Российская Федерация, Белгородская область, Белгород г, Губкина ул
5.3.	Дополнительные сведения о местоположении	—
6.	Иные сведения	—

3. Пояснения к сведениям об объекте недвижимости с кадастровым номером 31:16:0124024:2169 :

1.	—
----	---

1. Сведения о характерных точках контура объекта недвижимости с кадастровым номером 31:16:0101001:5594 :

Система координат МСК-31, зона 1 Зона № 1

Обозначение характерных точек границ	Содержатся в Едином государственном реестре недвижимости			Определены в ходе выполнения комплексных кадастровых работ			Метод определения координат	Формулы, примененные для расчета средней квадратической погрешности определения координат характерных точек (Mt), м, с подставленными в такие формулы значениями и итоговые (вычисленные) значения Mt, м
	координаты, м		Радиус, м	координаты, м		Радиус, м		
	X	Y	R	X	Y	R		
1	2	3	4	5	6	7	8	9
н9230	—	—	—	391 982,19	1 328 735,32	—	Метод спутниковых геодезических измерений (определений)	$\sqrt{(m0^2 + m1^2)} = \sqrt{(0,07^2 + 0,07^2)}$ $= 0,10$
н9240	—	—	—	391 986,03	1 328 727,55	—		
н9250	—	—	—	391 989,69	1 328 729,02	—		

1	2	3	4	5	6	7	8	9
н9260	—	—	—	391 985,99	1 328 736,98	—	Метод спутниковых геодезических измерений (определений)	$\sqrt{(m0^2 + m1^2)} = \sqrt{(0,07^2 + 0,07^2)} = 0,10$
н9230	—	—	—	391 982,19	1 328 735,32	—		

2. Сведения о характеристиках объекта недвижимости с кадастровым номером 31:16:0101001:5594 :

№ п/п	Наименование характеристики	Значение характеристики
1	2	3
1.	Вид объекта недвижимости	Сооружение
2.	Ранее присвоенный государственный учетный номер (инвентарный) здания, сооружения, объекта незавершенного строительства	Инвентарный номер 40244, Условный номер 31:16:00 00 000:0000:040244-00/004:1001/Б
3.	Кадастровый номер земельного участка (земельных участков), в границах которого (которых) расположены здание, сооружение, объект незавершенного строительства	31:16:0222032:6
4.	Уникальный учетный номер кадастрового квартала, в границах которого расположены здание, сооружение, объект незавершенного строительства	31:16:0222032
5.	Адрес здания, сооружения, объекта незавершенного строительства	—
5.1.	Сведения о местоположении здания, сооружения, объекта незавершенного строительства (при отсутствии адреса) в структурированном в соответствии с федеральной информационной адресной системой виде	308000, Российская Федерация, Белгородская область, Белгород г, Губкина ул, гараж 389
5.3.	Дополнительные сведения о местоположении	—
6.	Иные сведения	—

286

3. Пояснения к сведениям об объекте недвижимости с кадастровым номером 31:16:0101001:5594 :

1.	—
----	---

1. Сведения о характерных точках контура объекта недвижимости с кадастровым номером 31:16:0124024:7898 :

Система координат		МСК-31, зона 1					Зона № 1	
Обозначение характерных точек границ	Содержатся в Едином государственном реестре недвижимости			Определены в ходе выполнения комплексных кадастровых работ			Метод определения координат	Формулы, примененные для расчета средней квадратической погрешности определения координат характерных точек (Mt), м, с подставленными в такие формулы значениями и итоговые (вычисленные) значения Mt, м
	координаты, м		Радиус, м	координаты, м		Радиус, м		
	X	Y	R	X	Y	R		
1	2	3	4	5	6	7	8	9
н11190	—	—	—	391 982,60	1 328 726,09	—	Метод спутниковых геодезических измерений (определений)	$\sqrt{(m0^2 + m1^2)} = \sqrt{(0,07^2 + 0,07^2)} = 0,10$
н11200	—	—	—	391 978,98	1 328 733,51	—		
н11210	—	—	—	391 978,87	1 328 733,76	—		
н9230	—	—	—	391 982,19	1 328 735,32	—		
н9240	—	—	—	391 986,03	1 328 727,55	—		
н11190	—	—	—	391 982,60	1 328 726,09	—		

2. Сведения о характеристиках объекта недвижимости с кадастровым номером 31:16:0124024:7898 :

№ п/п	Наименование характеристики	Значение характеристики
1	2	3
1.	Вид объекта недвижимости	Сооружение
2.	Ранее присвоенный государственный учетный номер (инвентарный) здания, сооружения, объекта незавершенного строительства	Инвентарный номер 37837, Условный номер 31:16:00 00 000:0000:037837-00/004:1001/Б
3.	Кадастровый номер земельного участка (земельных участков), в границах которого (которых) расположены здание, сооружение, объект незавершенного строительства	—
4.	Уникальный учетный номер кадастрового квартала, в границах которого расположены здание, сооружение, объект незавершенного строительства	31:16:0222032

1	2	3
5.	Адрес здания, сооружения, объекта незавершенного строительства	—
5.1.	Сведения о местоположении здания, сооружения, объекта незавершенного строительства (при отсутствии адреса) в структурированном в соответствии с федеральной информационной адресной системой виде	308000, Российская Федерация, Белгородская область, Белгород г, Губкина ул
5.3.	Дополнительные сведения о местоположении	—
6.	Иные сведения	—

3. Пояснения к сведениям об объекте недвижимости с кадастровым номером 31:16:0124024:7898 :

1.	—
----	---

1. Сведения о характерных точках контура объекта недвижимости с кадастровым номером 31:16:0222032:40 :

Система координат МСК-31, зона 1 Зона № 1

Обозначение характерных точек границ	Содержатся в Едином государственном реестре недвижимости			Определены в ходе выполнения комплексных кадастровых работ			Метод определения координат	Формулы, примененные для расчета средней квадратической погрешности определения координат характерных точек (Mt), м, с подставленными в такие формулы значениями и итоговые (вычисленные) значения Mt, м
	координаты, м		Радиус, м	координаты, м		Радиус, м		
	X	Y	R	X	Y	R		
1	2	3	4	5	6	7	8	9
н9770	—	—	—	392 061,78	1 328 793,73	—	Метод спутниковых геодезических измерений (определений)	$\sqrt{(m0^2 + m1^2)} = \sqrt{(0,07^2 + 0,07^2)}$ $= 0,10$
н9800	—	—	—	392 057,15	1 328 801,47	—		
н10790	—	—	—	392 054,27	1 328 799,76	—		
н10800	—	—	—	392 058,89	1 328 792,02	—		
н9770	—	—	—	392 061,78	1 328 793,73	—		

2. Сведения о характеристиках объекта недвижимости с кадастровым номером 31:16:0222032:40 :

№ п/п	Наименование характеристики	Значение характеристики
1	2	3
1.	Вид объекта недвижимости	Здание

1	2	3
2.	Ранее присвоенный государственный учетный номер (инвентарный) здания, сооружения, объекта незавершенного строительства	Инвентарный номер 30957, Условный номер 31-31-01/212/2014-409
3.	Кадастровый номер земельного участка (земельных участков), в границах которого (которых) расположены здание, сооружение, объект незавершенного строительства	—
4.	Уникальный учетный номер кадастрового квартала, в границах которого расположены здание, сооружение, объект незавершенного строительства	31:16:0222032
5.	Адрес здания, сооружения, объекта незавершенного строительства	—
5.1.	Сведения о местоположении здания, сооружения, объекта незавершенного строительства (при отсутствии адреса) в структурированном в соответствии с федеральной информационной адресной системой виде	Российская Федерация, Белгородская область, Белгород г, Губкина ул
5.3.	Дополнительные сведения о местоположении	—
6.	Иные сведения	—
3. Пояснения к сведениям об объекте недвижимости с кадастровым номером		<u>31:16:0222032:40</u> :
1.		—

**Сведения о зданиях, сооружениях, объектах незавершенного строительства,
необходимые для исправления реестровых ошибок в сведениях об описании их местоположения**

1. Сведения о характерных точках контура _____ здания _____
 вид объекта недвижимости (здание, сооружение, объект незавершенного строительства)
 с кадастровым номером 31:16:0222032:51 _____ :

Система координат МСК-31, зона 1 _____ Зона № 1 _____

Обозначение характерных точек границ	Содержатся в Едином государственном реестре недвижимости			Определены в ходе выполнения комплексных кадастровых работ			Метод определения координат	Формулы, примененные для расчета средней квадратической погрешности определения координат характерных точек (Mt), м, с подставленными в такие формулы значениями и итоговые (вычисленные) значения Mt, м
	координаты, м		Радиус, м	координаты, м		Радиус, м		
	X	Y	R	X	Y	R		
1	2	3	4	5	6	7	8	9
1	392 140,22	1 328 787,42	—	392 139,95	1 328 787,28	—	Метод спутниковых геодезических измерений (определений)	$\sqrt{(m_0^2 + m_1^2)} = \sqrt{(0,07^2 + 0,07^2)}$ $= 0,10$
2	392 136,21	1 328 792,33	—	392 135,93	1 328 792,17	—		
3	392 132,80	1 328 789,54	—	392 132,58	1 328 789,37	—		
4	392 136,81	1 328 784,63	—	392 136,57	1 328 784,51	—		
1	392 140,22	1 328 787,42	—	392 139,95	1 328 787,28	—		

2. Иные сведения об объекте недвижимости с кадастровым номером 31:16:0222032:51 _____ :

1. _____

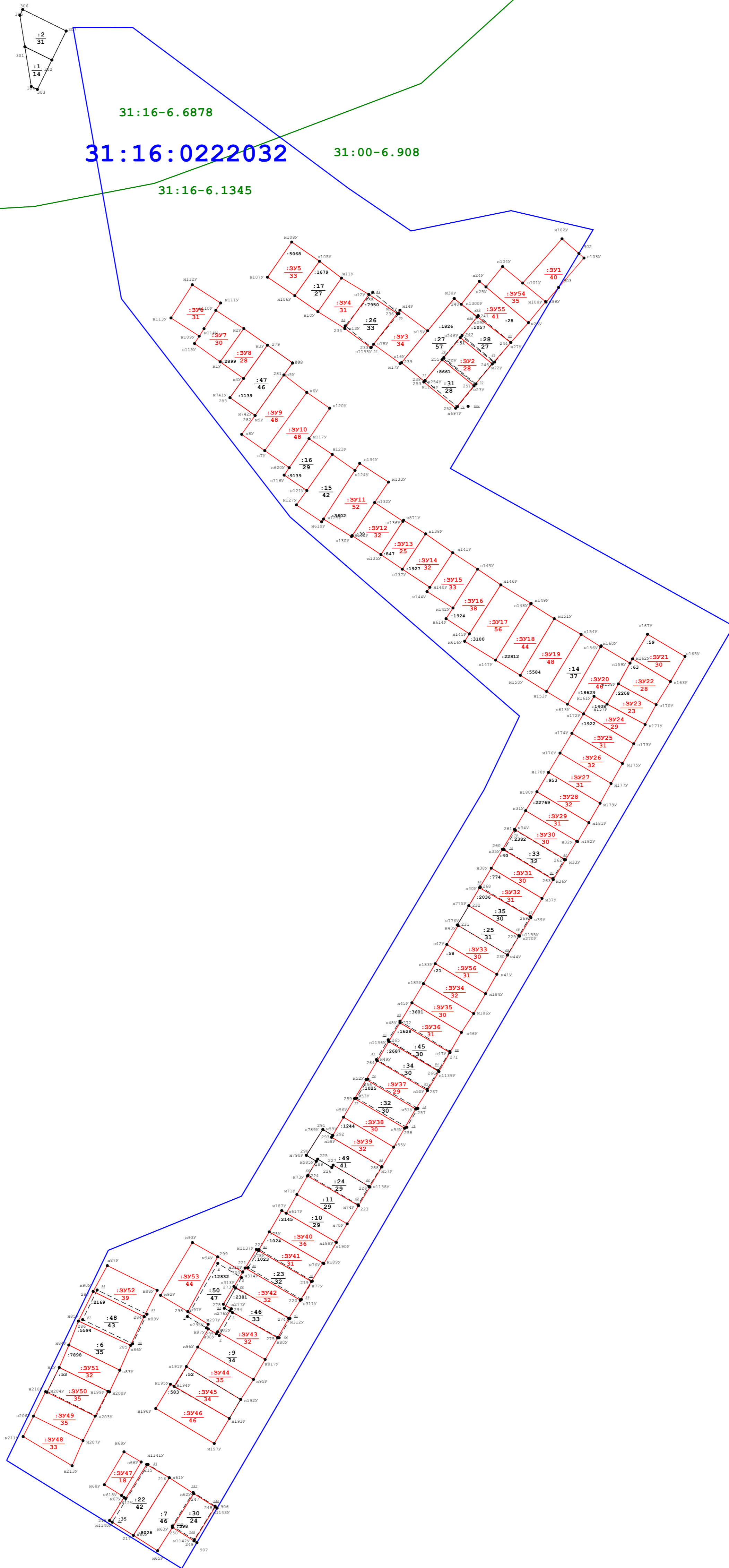
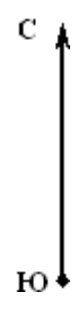
3. Пояснения к сведениям об объекте недвижимости с кадастровым номером 31:16:0222032:51 _____ :

1. _____

1. Сведения о характерных точках контура							здания	
с кадастровым номером							31:16:0222032:52	: вид объекта недвижимости (здание, сооружение, объект незавершенного строительства)
Система координат							МСК-31, зона 1	Зона № 1
Обозначение характерных точек границ	Содержатся в Едином государственном реестре недвижимости			Определены в ходе выполнения комплексных кадастровых работ			Метод определения координат	Формулы, примененные для расчета средней квадратической погрешности определения координат характерных точек (Mt), м, с подставленными в такие формулы значениями и итоговые (вычисленные) значения Mt, м
	координаты, м		Радиус, м	координаты, м		Радиус, м		
	X	Y	R	X	Y	R		
1	2	3	4	5	6	7	8	9
1	391 982,71	1 328 745,53	—	391 982,74	1 328 745,48	—	Метод спутниковых геодезических измерений (определений)	$\sqrt{(m0^2 + m1^2)} = \sqrt{(0,07^2 + 0,07^2)} = 0,10$
309	391 977,71	1 328 753,78	—	391 977,71	1 328 753,78	—		
308	391 974,82	1 328 752,04	—	391 974,82	1 328 752,04	—		
4	391 979,63	1 328 743,67	—	391 979,72	1 328 743,62	—		
1	391 982,71	1 328 745,53	—	391 982,74	1 328 745,48	—		
2. Иные сведения об объекте недвижимости с кадастровым номером							31:16:0222032:52	:
1.	—							
3. Пояснения к сведениям об объекте недвижимости с кадастровым номером							31:16:0222032:52	:
1.	—							

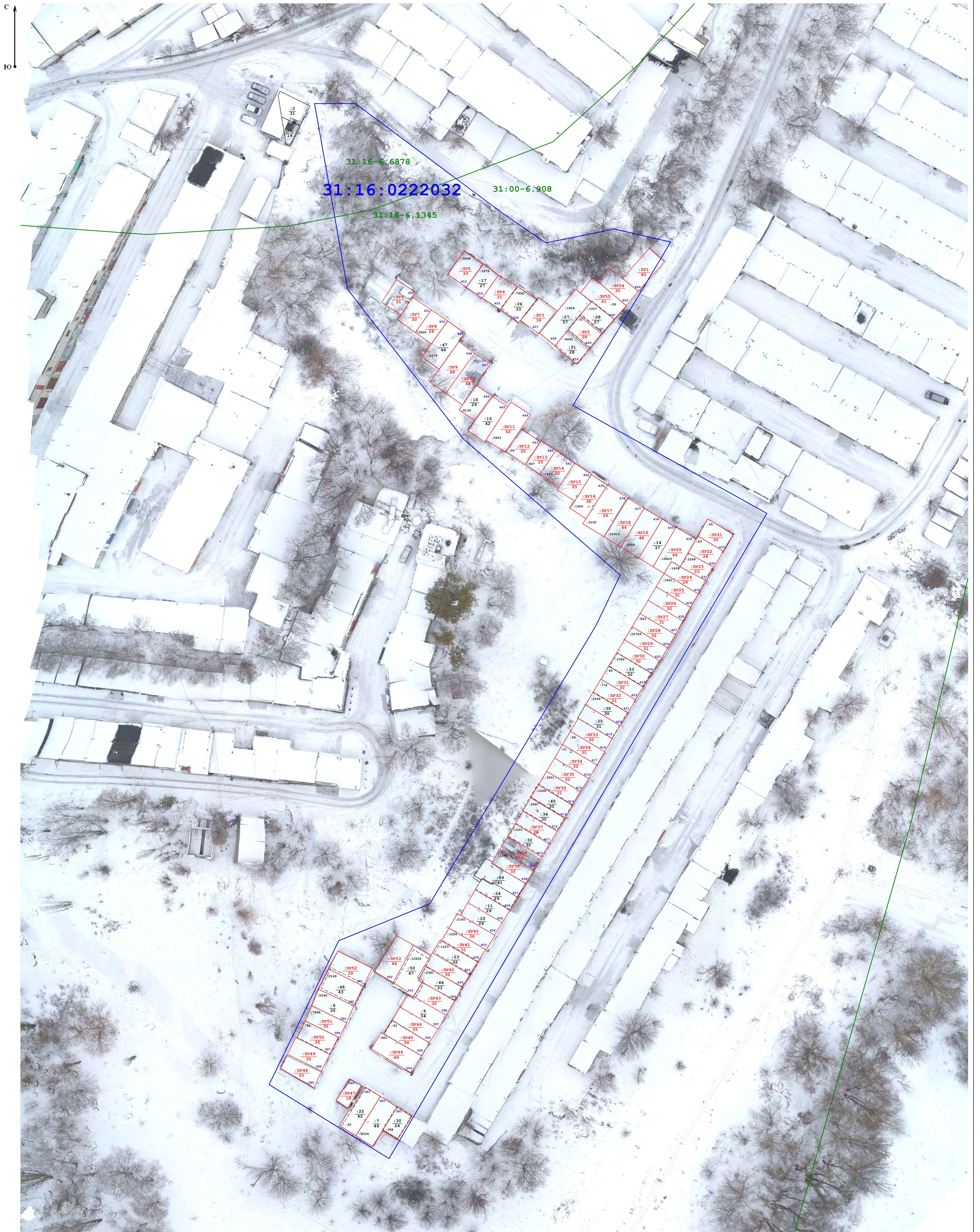
1. Сведения о характерных точках контура							здания		
с кадастровым номером							31:16:0222032:53		
вид объекта недвижимости (здание, сооружение, объект незавершенного строительства)									
Система координат				МСК-31, зона 1			Зона № 1		
Обозначение характерных точек границ	Содержатся в Едином государственном реестре недвижимости			Определены в ходе выполнения комплексных кадастровых работ			Метод определения координат	Формулы, примененные для расчета средней квадратической погрешности определения координат характерных точек (Mt), м, с подставленными в такие формулы значениями и итоговые (вычисленные) значения Mt, м	
	координаты, м		Радиус, м	координаты, м		Радиус, м			
	X	Y	R	X	Y	R			
1	2	3	4	5	6	7	8	9	
1	391 982,60	1 328 726,09	—	391 982,60	1 328 726,09	—	Метод спутниковых геодезических измерений (определений)	$\sqrt{(m0^2 + m1^2)} = \sqrt{(0,07^2 + 0,07^2)}$ $= 0,10$	
2	391 978,98	1 328 733,57	—	391 978,98	1 328 733,51	—			
3	391 975,17	1 328 731,74	—	391 975,17	1 328 731,57	—			
4	391 978,93	1 328 724,31	—	391 978,81	1 328 724,21	—			
1	391 982,60	1 328 726,09	—	391 982,60	1 328 726,09	—			
2. Иные сведения об объекте недвижимости с кадастровым номером							31:16:0222032:53		
1.	—								
3. Пояснения к сведениям об объекте недвижимости с кадастровым номером							31:16:0222032:53		
1.	—								

Схема границ земельных участков



Масштаб 1:400

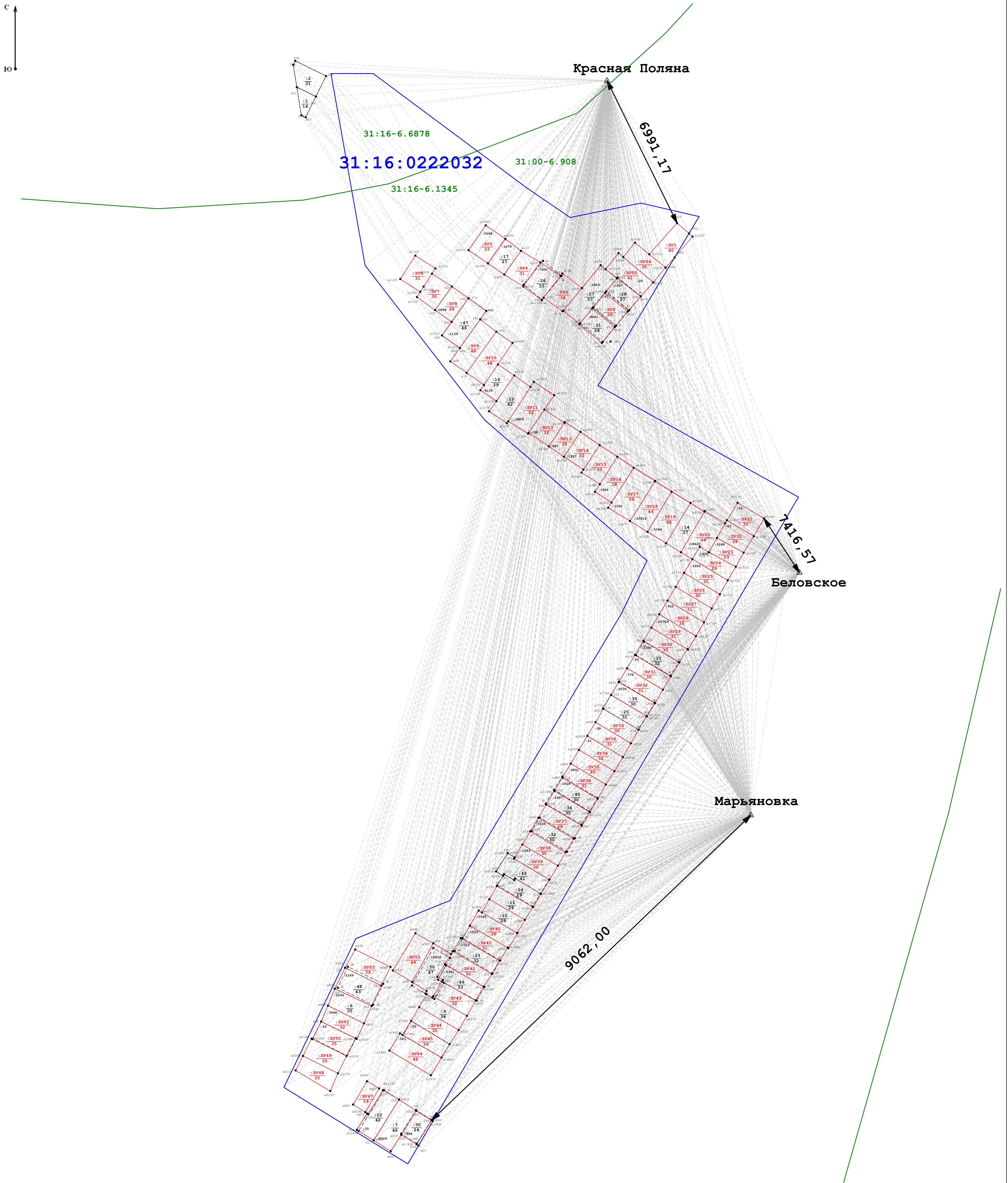
- Условные обозначения:**
- Существующая часть границы, имеющаяся в ГКН сведения о которой достаточны для определения ее местоположения
 - вновь образованная часть границы, сведения о которой достаточны для определения ее местоположения
 - Существующая часть границы, имеющаяся в ГКН сведения о которой не достаточны для определения ее местоположения
 - Границы зоны с особыми условиями использования территорий
 - Кадастровый номер и площадь земельного участка
 - Обозначение кадастрового квартала
 - Кадастровый номер объекта капитального строительства
 - Граница кадастрового квартала
 - Прекращающая существование точка, сведения о которой позволяют однозначно определить ее местоположение
 - Характерная точка границ земельного участка
 - Существующая точка, имеющаяся в ГКН сведения о которой позволяют однозначно определить ее местоположение



Масштаб 1:400

Условные обозначения:

- - Существующая часть границы, имеющиеся в ГКН сведения о которой достаточны для определения ее местоположения
- - вновь образованная часть границы, сведения о которой достаточны для определения ее местоположения
- - - - Существующая часть границы, имеющиеся в ГКН сведения о которой не достаточны для определения ее местоположения
- - Границы зоны с особыми условиями использования территорий
- :1
273 - Кадастровый номер и площадь земельного участка
- :1:02:1003012 - Обозначение кадастрового квартала
- :94 - Кадастровый номер объекта капитального строительства
- - Граница кадастрового квартала



Условные обозначения:

- 7 - Существующая точка, имеющаяся в ГКН сведения о которой позволяют однозначно определить ее местоположение
- 5 - Прекращающая существование точка, сведения о которой позволяют однозначно определить ее местоположение
- н.п.у. - Характерная точка границ земельного участка
- Существующая часть границы, имеющаяся в ГКН сведения о которой достаточны для определения ее местоположения
- вновь образованная часть границы, сведения о которой достаточны для определения ее местоположения
- Существующая часть границы, имеющаяся в ГКН сведения о которой не достаточны для определения ее местоположения
- : 1 / 273 - Кадастровый номер и площадь земельного участка
- 31:02:1003012 - Обозначение кадастрового квартала
- : 94 - Кадастровый номер объекта капитального строительства
- Граница кадастрового квартала
- №73323 - Пункт государственной геодезической сети
- 4951,07 - Расстояние от базовой станции до ближайшей характерной точки объекта кадастровых работ
- Направления геодезических построений при определении координат характерных точек границ земельного участка
- Границы зоны с особыми условиями использования территорий

ЗАКЛЮЧЕНИЕ

согласительной комиссии о результатах рассмотрения возражений заинтересованных лиц относительно местоположения границ земельных участков, установленных при выполнении комплексных кадастровых работ в границах кадастровых кварталов с учетными номерами 31:16:0222029, 31:16:0222030, 31:16:0222031, 31:16:0222032, 31:16:0222033, 31:16:0222034

при выполнении комплексных кадастровых работ в соответствии с государственным (муниципальным) контрактом от «04» марта 2022 № 20

г. Белгород

«22» августа 2022 года

Настоящее заключение составлено согласительной комиссией, образованной распоряжением администрации города Белгорода от «28» марта 2022 года № 482 «О создании согласительной комиссии по согласованию местоположения границ земельных участков при выполнении комплексных кадастровых работ на территории городского округа «Город Белгород» (распоряжение администрации города Белгорода от 12.08.2022 № 1651), в составе ее членов:

Присутствовали:


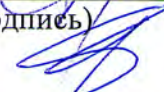





- | | |
|-------------------------------------|--|
| 1. Пасика
Кристина Андреевна | - руководитель комитета имущественных и земельных отношений администрации города, председатель согласительной комиссии |
| 2. Синегубов
Андрей Васильевич | - заместитель руководителя управления архитектуры и градостроительства администрации города – заместитель главного архитектора администрации города, заместитель председателя согласительной комиссии |
| 3. Лисицкий
Андрей Сергеевич | - начальник управления земельных отношений комитета имущественных и земельных отношений администрации города, секретарь согласительной комиссии |
| 4. Нагибина
Наталья Геннадьевна | - начальник отдела учета государственных земель и кадастровой работы департамента земельных ресурсов министерства имущественных и земельных отношений Белгородской области |
| 5. Морозов
Николай Иванович | - председатель Ассоциации саморегулируемой организации «Объединение профессионалов Кадастровой деятельности» |
| 6. Махнатеева
Наталья Николаевна | - ведущий специалист – эксперт отдела правового обеспечения, судебной защиты и регистрации прав Межрегионального территориального управления Федерального агентства по управлению государственным имуществом в Курской и Белгородской областях |
| 7. Ваняшкина
Ирина Фиркатовна | - главный специалист – эксперт отдела государственной регистрации недвижимости № 1 Управления Федеральной службы государственной регистрации кадастра и картографии по Белгородской области |

В ходе выполнения в соответствии с государственным (муниципальным) контрактом от «04» марта 2022 года № 20 комплексных кадастровых работ в границах кадастровых кварталов с учетными номерами 31:16:0222029, 31:16:0222030, 31:16:0222031, 31:16:0222032, 31:16:0222033, 31:16:0222034 в сроки, установленные Федеральным законом от 24.07.2007 года № 221-ФЗ «О кадастровой деятельности», в согласительную комиссию поступило 1 возражение заинтересованного лица относительно местоположения границ земельного участка:

- Гелашвили Валентины Петровны - правообладателя нежилого здания (гаража) с кадастровым номером 31:16:0222029:28, расположенного по ул. Губкина, ГСК 57, гараж № 462 в г. Белгороде, в связи с несоответствием конфигурации гаража и образуемого земельного участка фактической конфигурации гаража с кадастровым номером 31:16:0222029:28. Возражение Гелашвили В.П. относительно несоответствия конфигурации нежилого здания (гараж) с кадастровым номером 31:16:0222029:28 и образуемого земельного участка фактическому местоположению признать обоснованными. ИП Котельникова Юлия Владимировна осуществить контроль геодезической съемки, при наличии оснований доработать проект карты-плана территории кадастрового квартала с учетным номером 31:16:0222032 путем внесения изменений. Согласительной комиссии продолжить прием возражений заинтересованных лиц относительно местоположения границ земельных участков в течение 35 календарных дней - до «26» сентября 2022 года.

Подписи:

Члены комиссии:

1.		Пасика К.А. (ф.и.о.)
2.		Синегубов А.В. (ф.и.о.)
3.		Лисицкий А.С. (ф.и.о.)
4.		Ваняшкина И.Ф. (ф.и.о.)
5.		Морозов Н.И. (ф.и.о.)
6.		Махнатеева Н.Н. (ф.и.о.)
7.		Нагибина Н.Г. (ф.и.о.)

ЗАКЛЮЧЕНИЕ

согласительной комиссии о результатах рассмотрения возражений заинтересованных лиц относительно местоположения границ земельных участков, установленных при выполнении комплексных кадастровых работ в границах кадастровых кварталов с учетными номерами 31:16:0222029, 31:16:0222030, 31:16:0222031, 31:16:0222032, 31:16:0222033, 31:16:0222034

при выполнении комплексных кадастровых работ в соответствии с государственным (муниципальным) контрактом от «04» марта 2022 № 20

г. Белгород

«26» сентября 2022 года

Настоящее заключение составлено согласительной комиссией, образованной распоряжением администрации города Белгорода от «28» марта 2022 года № 482 «О создании согласительной комиссии по согласованию местоположения границ земельных участков при выполнении комплексных кадастровых работ на территории городского округа «Город Белгород» (распоряжение администрации города Белгорода от 12.08.2022 № 1651), в составе ее членов:

Присутствовали:

1. Пасика
Кристина Андреевна - руководитель комитета имущественных и земельных отношений администрации города, председатель согласительной комиссии
2. Синегубов
Андрей Васильевич - заместитель руководителя управления архитектуры и градостроительства администрации города – заместитель главного архитектора администрации города, заместитель председателя согласительной комиссии
3. Лисицкий
Андрей Сергеевич - начальник управления земельных отношений комитета имущественных и земельных отношений администрации города, секретарь согласительной комиссии
4. Нагибина
Наталья Геннадьевна - начальник отдела учета государственных земель и кадастровой работы департамента земельных ресурсов министерства имущественных и земельных отношений Белгородской области
5. Морозов
Николай Иванович - председатель Ассоциации саморегулируемой организации «Объединение профессионалов Кадастровой деятельности»
6. Махнатеева
Наталья Николаевна - ведущий специалист – эксперт отдела правового обеспечения, судебной защиты и регистрации прав Межрегионального территориального управления Федерального агентства по управлению государственным имуществом в Курской и Белгородской областях
7. Ваняшкина
Ирина Фиркатовна - главный специалист – эксперт отдела государственной регистрации недвижимости № 1 Управления Федеральной службы государственной регистрации кадастра и картографии по Белгородской области


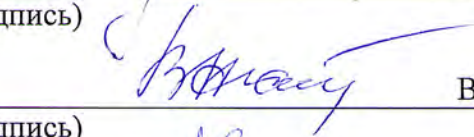

В ходе выполнения в соответствии с государственным (муниципальным) контрактом от «04» марта 2022 года № 20 комплексных кадастровых работ в границах кадастровых кварталов с учетными номерами 31:16:0222029, 31:16:0222030, 31:16:0222031, 31:16:0222032, 31:16:0222033, 31:16:0222034 в сроки, установленные Федеральным законом от 24.07.2007 года № 221-ФЗ «О кадастровой деятельности», в согласительную комиссию поступило 1 возражение заинтересованного лица относительно местоположения границ земельного участка:

- Гелашвили Валентины Петровны - правообладателя нежилого здания (гаража) с кадастровым номером 31:16:0222029:28, расположенного по ул. Губкина, ГСК 57, гараж № 462 в г. Белгороде, в связи с несоответствием конфигурации гаража и образуемого земельного участка фактической конфигурации гаража с кадастровым номером 31:16:0222029:28. В рамках рассмотрения возражения Гелашвили В.П. установлено, что площадь земельного участка под гаражным строением с кадастровым номером 31:16:0222029:28 составляет 48 кв.м и соответствует фактической площади застройки, в связи с чем возражение необоснованно. Сведения об объекте капитального строительства с кадастровым номером 31:16:0222029:28 и земельном участке площадью 48 кв.м внесены в проект карты-плана территории с кадастровым номером 31:16:0222032.

В соответствии с п. 20 ст. 42.10 Федерального закона от 24.07.2007 года № 221-ФЗ «О кадастровой деятельности» земельные споры о местоположении границ земельных участков, не урегулированные в результате согласования местоположения границ земельных участков, в отношении которых выполнены комплексные кадастровые работы, после оформления акта согласования местоположения границ при выполнении комплексных кадастровых работ разрешаются в судебном порядке.

Подписи:

Члены комиссии:

1.		Пасика К.А.
	(подпись)	(ф.и.о.)
2.		Синегубов А.В.
	(подпись)	(ф.и.о.)
3.		Лисицкий А.С.
	(подпись)	(ф.и.о.)
4.		Ваняшкина И.Ф.
	(подпись)	(ф.и.о.)
5.		Морозов Н.И.
	(подпись)	(ф.и.о.)
6.		Махнатеева Н.Н.
	(подпись)	(ф.и.о.)
7.		Нагибина Н.Г.
	(подпись)	(ф.и.о.)