



# АДМИНИСТРАЦИЯ ГОРОДА БЕЛГОРОДА

## РАСПОРЯЖЕНИЕ

БЕЛГОРОД

«10» октября 2022 г.

№ 2232

### Об утверждении карты-плана территории по ул. Губкина (ГСК № 57)

Руководствуясь статьей 42.10 Федерального закона от 24 июля 2007 года № 221-ФЗ «О кадастровой деятельности», постановлением администрации города Белгорода от 11 апреля 2022 года № 71 «Об утверждении регламента работы согласительной комиссии по согласованию местоположения границ земельных участков при выполнении комплексных кадастровых работ на территории городского округа «Город Белгород», распоряжением администрации города Белгорода от 17 января 2022 года № 20 «О проведении комплексных кадастровых работ на территории города Белгорода», распоряжением администрации города Белгорода от 28 марта 2022 года № 482 «О создании согласительной комиссии по согласованию местоположения границ земельных участков при выполнении комплексных кадастровых работ на территории городского округа «Город Белгород», с учетом протоколов заседаний согласительной комиссии по вопросу согласования местоположения границ земельных участков от 22 августа 2022 года и от 26 сентября 2022 года и заключений согласительной комиссии о результатах рассмотрения возражений заинтересованных лиц относительно местоположения границ земельных участков, установленных при выполнении комплексных кадастровых работ, от 22 августа 2022 года и от 26 сентября 2022 года:

1. Утвердить прилагаемую карту-план территории, подготовленную в результате выполнения комплексных кадастровых работ, в границах кадастрового квартала 31:16:0222033, расположенного на землях населенных пунктов по ул. Губкина (ГСК № 57).

2. Комитету имущественных и земельных отношений администрации города Белгорода (Пасика К.А.) обеспечить в установленном действующим законодательством порядке внесение в Единый государственный реестр недвижимости сведений о земельных участках и о местоположении на них зданий, сооружений, объектов незавершенного строительства, полученных в результате выполнения комплексных кадастровых работ.

3. Управлению информационной политики администрации города

(Абакумова О.С.) обеспечить опубликование настоящего распоряжения на официальном сайте органов местного самоуправления города Белгорода в информационно-телекоммуникационной сети Интернет.

4. Контроль исполнения настоящего распоряжения возложить на комитет имущественных и земельных отношений администрации города (Пасика К.А.).

**Глава администрации  
города Белгорода**



**А.А. Иванов**

**АКТ**  
**СОГЛАСОВАНИЯ МЕСТОПОЛОЖЕНИЯ ГРАНИЦ ЗЕМЕЛЬНЫХ УЧАСТКОВ**  
**ПРИ ВЫПОЛНЕНИИ КОМПЛЕКСНЫХ КАДАСТРОВЫХ РАБОТ**

31:16:0222033

(наименование субъекта Российской Федерации, муниципального образования, населенного пункта, уникальные учетные номера кадастровых кварталов, а также иные сведения, позволяющие определить местоположение территории, на которой выполняются комплексные кадастровые работы)

№ п/п	Обозначение части (характерной точки) границы		Результат согласования (согласовано / спорное)	Кадастровые номера или обозначения смежных земельных участков	Сведения о лице, представившем возражения	Реквизиты вступившего в законную силу судебного акта
	от т.	до т.				
1	2	3	4	5	6	7
1	н2459У	н2459У	Согласовано	31:16:0222033:11		
2	н2454У	н2454У	Согласовано	31:16:0222033:10		
3	н2469У	н2469У	Согласовано	31:16:0222033:13		
4	н2473У	н2473У	Согласовано	31:16:0222033:14		
5	н2488У	н2488У	Согласовано	31:16:0222033:17		
6	н2478У	н2478У	Согласовано	31:16:0222033:15		
7	н43	н43	Согласовано	31:16:0222033:22		
8	н45	н45	Согласовано	31:16:0222033:21		
9	н2492У	н2492У	Согласовано	31:16:0222033:18		
10	50	50	Согласовано	31:16:0222033:27		
11	55	55	Согласовано	31:16:0222033:26		
12	59	59	Согласовано	31:16:0222033:23		
13	н2432У	н2432У	Согласовано	31:16:0222033:4		
14	н2427У	н2427У	Согласовано	31:16:0222033:3		
15	н2526У	н2526У	Согласовано	31:16:0222033:8		
16	н2441У	н2441У	Согласовано	31:16:0222033:6		
17	н2445У	н2445У	Согласовано	31:16:0222033:7		
18	н2464У	н2464У	Согласовано	31:16:0222033:12		
19	н2483У	н2483У	Согласовано	31:16:0222033:16		
20	47	47	Согласовано	31:16:0222033:24		
21	н2437У	н2437У	Согласовано	31:16:0222033:5		
22	н2450У	н2450У	Согласовано	31:16:0222033:9		
23	39	39	Согласовано	31:16:0222033:154		
24	н42	н42	Согласовано	31:16:0222033:37		
25	68	68	Согласовано	31:16:0222033:36		
26	н2637У	н2637У	Согласовано	:3У1		
27	н2563У	н2563У	Согласовано	:3У2		
28	н2568У	н2568У	Согласовано	:3У3		
29	н2642У	н2642У	Согласовано	:3У4		
30	н2572У	н2572У	Согласовано	:3У5		
31	н2647У	н2647У	Согласовано	:3У6		
32	н2577У	н2577У	Согласовано	:3У7		
33	н2582У	н2582У	Согласовано	:3У8		
34	н2587У	н2587У	Согласовано	:3У9		
35	н2592У	н2592У	Согласовано	:3У10		
36	н2597У	н2597У	Согласовано	:3У11		
37	н2602У	н2602У	Согласовано	:3У12		
38	н2607У	н2607У	Согласовано	:3У13		
39	н2612У	н2612У	Согласовано	:3У14		
40	н2617У	н2617У	Согласовано	:3У15		
41	н2622У	н2622У	Согласовано	:3У16		
42	н2627У	н2627У	Согласовано	:3У17		
43	н2632У	н2632У	Согласовано	:3У18		
44	н2652У	н2652У	Согласовано	:3У19		

1	2	3	4	5	6	7
45	н2657У	н2657У	Согласовано	:3У20		
46	н2662У	н2662У	Согласовано	:3У21		
47	н2667У	н2667У	Согласовано	:3У22		
48	н2672У	н2672У	Согласовано	:3У23		
49	н2677У	н2677У	Согласовано	:3У24		
50	н2682У	н2682У	Согласовано	:3У25		
51	н2687У	н2687У	Согласовано	:3У26		
52	н2692У	н2692У	Согласовано	:3У27		
53	н2697У	н2697У	Согласовано	:3У28		
54	н2703У	н2703У	Согласовано	:3У29		
55	н2708У	н2708У	Согласовано	:3У30		
56	н2714У	н2714У	Согласовано	:3У31		
57	н2719У	н2719У	Согласовано	:3У32		
58	н2723У	н2723У	Согласовано	:3У33		
59	н2728У	н2728У	Согласовано	:3У34		
60	н2733У	н2733У	Согласовано	:3У35		
61	н2738У	н2738У	Согласовано	:3У36		
62	н2743У	н2743У	Согласовано	:3У37		
63	н2748У	н2748У	Согласовано	:3У38		
64	н2753У	н2753У	Согласовано	:3У39		
65	н2758У	н2758У	Согласовано	:3У40		
66	н2763У	н2763У	Согласовано	:3У41		
67	н2768У	н2768У	Согласовано	:3У42		
68	н2773У	н2773У	Согласовано	:3У43		
69	н2778У	н2778У	Согласовано	:3У44		
70	н2784У	н2784У	Согласовано	:3У45		
71	н2789У	н2789У	Согласовано	:3У46		
72	н2794У	н2794У	Согласовано	:3У47		
73	н2799У	н2799У	Согласовано	:3У48		
74	н2804У	н2804У	Согласовано	:3У49		
75	н2809У	н2809У	Согласовано	:3У50		
76	н2814У	н2814У	Согласовано	:3У51		
77	н2819У	н2819У	Согласовано	:3У52		
78	н2824У	н2824У	Согласовано	:3У53		
79	н2829У	н2829У	Согласовано	:3У54		
80	н2834У	н2834У	Согласовано	:3У55		
81	н2839У	н2839У	Согласовано	:3У56		
82	н2844У	н2844У	Согласовано	:3У57		
83	н2849У	н2849У	Согласовано	:3У58		
84	н3444У	н3444У	Согласовано	:3У59		

Председатель согласительной комиссии:

М.П.

(подпись)



Пасика К.А.

(фамилия, инициалы)

Пронумеровано, прошнуровано и скреплено

Печатью 21/06/01 листов

Подпись



## ЗАКЛЮЧЕНИЕ

согласительной комиссии о результатах рассмотрения возражений заинтересованных лиц относительно местоположения границ земельных участков, установленных при выполнении комплексных кадастровых работ в границах кадастровых кварталов с учетными номерами 31:16:0222029, 31:16:0222030, 31:16:0222031, 31:16:0222032, 31:16:0222033, 31:16:0222034

при выполнении комплексных кадастровых работ в соответствии с государственным (муниципальным) контрактом от «04» марта 2022 № 20

г. Белгород

«22» августа 2022 года

Настоящее заключение составлено согласительной комиссией, образованной распоряжением администрации города Белгорода от «28» марта 2022 года № 482 «О создании согласительной комиссии по согласованию местоположения границ земельных участков при выполнении комплексных кадастровых работ на территории городского округа «Город Белгород» (распоряжение администрации города Белгорода от 12.08.2022 № 1651), в составе ее членов:

**Присутствовали:**

1. Пасика  
Кристина Андреевна - руководитель комитета имущественных и земельных отношений администрации города, председатель согласительной комиссии
2. Синегубов  
Андрей Васильевич - заместитель руководителя управления архитектуры и градостроительства администрации города – заместитель главного архитектора администрации города, заместитель председателя согласительной комиссии
3. Лисицкий  
Андрей Сергеевич - начальник управления земельных отношений комитета имущественных и земельных отношений администрации города, секретарь согласительной комиссии
4. Нагибина  
Наталья Геннадьевна - начальник отдела учета государственных земель и кадастровой работы департамента земельных ресурсов министерства имущественных и земельных отношений Белгородской области
5. Морозов  
Николай Иванович - председатель Ассоциации саморегулируемой организации «Объединение профессионалов Кадастровой деятельности»
6. Махнатеева  
Наталья Николаевна - ведущий специалист – эксперт отдела правового обеспечения, судебной защиты и регистрации прав Межрегионального территориального управления Федерального агентства по управлению государственным имуществом в Курской и Белгородской областях
7. Ваняшкина  
Ирина Фиркатовна - главный специалист – эксперт отдела государственной регистрации недвижимости № 1 Управления Федеральной службы государственной регистрации кадастра и картографии по Белгородской области

В ходе выполнения в соответствии с государственным (муниципальным) контрактом от «04» марта 2022 года № 20 комплексных кадастровых работ в границах кадастровых кварталов с учетными номерами 31:16:0222029, 31:16:0222030, 31:16:0222031, 31:16:0222032, 31:16:0222033, 31:16:0222034 в сроки, установленные Федеральным законом от 24.07.2007 года № 221-ФЗ «О кадастровой деятельности», в согласительную комиссию поступило 1 возражение заинтересованного лица относительно местоположения границ земельного участка:

- Гелашвили Валентины Петровны - правообладателя нежилого здания (гаража) с кадастровым номером 31:16:0222029:28, расположенного по ул. Губкина, ГСК 57, гараж № 462 в г. Белгороде, в связи с несоответствием конфигурации гаража и образуемого земельного участка фактической конфигурации гаража с кадастровым номером 31:16:0222029:28. Возражение Гелашвили В.П. относительно несоответствия конфигурации нежилого здания (гараж) с кадастровым номером 31:16:0222029:28 и образуемого земельного участка фактическому местоположению признать обоснованными. ИП Котельникова Юлия Владимировна осуществить контроль геодезической съемки, при наличии оснований доработать проект карты-плана территории кадастрового квартала с учетным номером 31:16:0222032 путем внесения изменений. Согласительной комиссии продолжить прием возражений заинтересованных лиц относительно местоположения границ земельных участков в течение 35 календарных дней - до «26» сентября 2022 года.

**Подписи:**

Члены комиссии:

1.		Пасика К.А. (ф.и.о.)
2.		Синегубов А.В. (ф.и.о.)
3.		Лисицкий А.С. (ф.и.о.)
4.		Ваняшкина И.Ф. (ф.и.о.)
5.		Морозов Н.И. (ф.и.о.)
6.		Махнатеева Н.Н. (ф.и.о.)
7.		Нагибина Н.Г. (ф.и.о.)

## ЗАКЛЮЧЕНИЕ

согласительной комиссии о результатах рассмотрения возражений заинтересованных лиц относительно местоположения границ земельных участков, установленных при выполнении комплексных кадастровых работ в границах кадастровых кварталов с учетными номерами 31:16:0222029, 31:16:0222030, 31:16:0222031, 31:16:0222032, 31:16:0222033, 31:16:0222034

при выполнении комплексных кадастровых работ в соответствии с государственным (муниципальным) контрактом от «04» марта 2022 № 20

г. Белгород

«26» сентября 2022 года

Настоящее заключение составлено согласительной комиссией, образованной распоряжением администрации города Белгорода от «28» марта 2022 года № 482 «О создании согласительной комиссии по согласованию местоположения границ земельных участков при выполнении комплексных кадастровых работ на территории городского округа «Город Белгород» (распоряжение администрации города Белгорода от 12.08.2022 № 1651), в составе ее членов:

### Присутствовали:

1. Пасика  
Кристина Андреевна - руководитель комитета имущественных и земельных отношений администрации города, председатель согласительной комиссии
2. Синегубов  
Андрей Васильевич - заместитель руководителя управления архитектуры и градостроительства администрации города – заместитель главного архитектора администрации города, заместитель председателя согласительной комиссии
3. Лисицкий  
Андрей Сергеевич - начальник управления земельных отношений комитета имущественных и земельных отношений администрации города, секретарь согласительной комиссии
4. Нагибина  
Наталья Геннадьевна - начальник отдела учета государственных земель и кадастровой работы департамента земельных ресурсов министерства имущественных и земельных отношений Белгородской области
5. Морозов  
Николай Иванович - председатель Ассоциации саморегулируемой организации «Объединение профессионалов Кадастровой деятельности»
6. Махнатеева  
Наталья Николаевна - ведущий специалист – эксперт отдела правового обеспечения, судебной защиты и регистрации прав Межрегионального территориального управления Федерального агентства по управлению государственным имуществом в Курской и Белгородской областях
7. Ваняшкина  
Ирина Фиркатовна - главный специалист – эксперт отдела государственной регистрации недвижимости № 1 Управления Федеральной службы государственной регистрации кадастра и картографии по Белгородской области







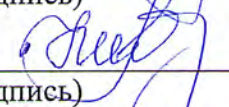
В ходе выполнения в соответствии с государственным (муниципальным) контрактом от «04» марта 2022 года № 20 комплексных кадастровых работ в границах кадастровых кварталов с учетными номерами 31:16:0222029, 31:16:0222030, 31:16:0222031, 31:16:0222032, 31:16:0222033, 31:16:0222034 в сроки, установленные Федеральным законом от 24.07.2007 года № 221-ФЗ «О кадастровой деятельности», в согласительную комиссию поступило 1 возражение заинтересованного лица относительно местоположения границ земельного участка:

- Гелашвили Валентины Петровны - правообладателя нежилого здания (гаража) с кадастровым номером 31:16:0222029:28, расположенного по ул. Губкина, ГСК 57, гараж № 462 в г. Белгороде, в связи с несоответствием конфигурации гаража и образуемого земельного участка фактической конфигурации гаража с кадастровым номером 31:16:0222029:28. В рамках рассмотрения возражения Гелашвили В.П. установлено, что площадь земельного участка под гаражным строением с кадастровым номером 31:16:0222029:28 составляет 48 кв.м и соответствует фактической площади застройки, в связи с чем возражение необоснованно. Сведения об объекте капитального строительства с кадастровым номером 31:16:0222029:28 и земельном участке площадью 48 кв.м внесены в проект карты-плана территории с кадастровым номером 31:16:0222032.

В соответствии с п. 20 ст. 42.10 Федерального закона от 24.07.2007 года № 221-ФЗ «О кадастровой деятельности» земельные споры о местоположении границ земельных участков, не урегулированные в результате согласования местоположения границ земельных участков, в отношении которых выполнены комплексные кадастровые работы, после оформления акта согласования местоположения границ при выполнении комплексных кадастровых работ разрешаются в судебном порядке.

**Подписи:**

Члены комиссии:

1.		Пасика К.А.
	(подпись)	(ф.и.о.)
2.		Синегубов А.В.
	(подпись)	(ф.и.о.)
3.		Лисицкий А.С.
	(подпись)	(ф.и.о.)
4.		Ваняшкина И.Ф.
	(подпись)	(ф.и.о.)
5.		Морозов Н.И.
	(подпись)	(ф.и.о.)
6.		Махнатеева Н.Н.
	(подпись)	(ф.и.о.)
7.		Нагибина Н.Г.
	(подпись)	(ф.и.о.)

## КАРТА-ПЛАН ТЕРРИТОРИИ

Приложение

**УТВЕРЖДЕНА**  
**распоряжением администрации**  
**города Белгорода**

от « \_\_\_\_ » \_\_\_\_\_ 2022 года № \_\_\_\_\_

### Пояснительная записка

#### 1. Сведения о территории выполнения комплексных кадастровых работ:

*31:16:0222033 город Белгород ГСК №57*

(наименование субъекта Российской Федерации, муниципального образования, населенного пункта, уникальные учетные номера кадастровых кварталов, иные сведения, позволяющие определить местоположение территории, на которой выполняются комплексные кадастровые работы, например, наименование садоводческого или огороднического некоммерческого товарищества, гаражного кооператива, элемента планировочной структуры)

#### 2. Основания выполнения комплексных кадастровых работ:

Наименование, дата и номер документа, на основании которого выполняются комплексные кадастровые работы:

*Муниципальный контракт № 20, от 4 марта 2022 г., документ выдан Комитет имущественных и земельных отношений администрации г. Белгорода*

#### 3. Дата подготовки карты-плана территории: 27 сентября 2022 г.

#### 4. Сведения о заказчике(ах) комплексных кадастровых работ:

В отношении юридического лица, органа местного самоуправления муниципального района, муниципального округа или городского округа либо уполномоченного исполнительного органа государственной власти субъекта Российской Федерации:

полное или сокращенное (в случае, если имеется) наименование: *Комитет имущественных и земельных отношений администрации г. Белгорода*

основной государственный регистрационный номер: 1113123008129

идентификационный номер налогоплательщика: 3123282512

В отношении физического лица или представителя физических или юридических лиц:

фамилия, имя, отчество (последнее - при наличии): —

страховой номер индивидуального лицевого счета в системе обязательного пенсионного страхования Российской Федерации (СНИЛС): —

Наименование и реквизиты документа, подтверждающие полномочия представителя заказчика(ов) комплексных кадастровых работ:

Адрес электронной почты (для направления уведомления о результатах внесения сведений в Единый государственный реестр недвижимости):

#### 5. Сведения об исполнителе комплексных кадастровых работ:

Полное или сокращенное (в случае, если имеется) наименование и адрес юридического лица, с которым заключен государственный или муниципальный контракт либо договор подряда на выполнение комплексных кадастровых работ:

*ИП Котельникова Юлия Владимировна, адрес: 195253, Санкт-Петербург г, Буренина ул, д.1, корп. 2, кв. 122*

Фамилия, имя, отчество кадастрового инженера (последнее - при наличии): *Котельникова Юлия Владимировна*  
и основной государственный регистрационный номер кадастрового инженера индивидуального предпринимателя (ОГРНИП): *-*

Страховой номер индивидуального лицевого счета в системе обязательного пенсионного страхования Российской Федерации (СНИЛС) кадастрового инженера: *139-488-636-20*

Уникальный реестровый номер кадастрового инженера в реестре саморегулируемой организации кадастровых инженеров и дата внесения сведений о физическом лице в такой реестр: *2952, 20 мая 2021 г.*

Полное или (в случае, если имеется) сокращенное наименование саморегулируемой организации кадастровых инженеров, членом которой является кадастровый инженер:  
*Ассоциация Саморегулируемой организации «Объединение профессионалов кадастровой деятельности»*

Контактный телефон: *+79112706237*

Почтовый адрес и адрес электронной почты, по которым осуществляется связь с кадастровым инженером:  
*195176, Санкт-Петербург г, Пискаревский пр-кт, д 25, 1202 офис, kkotelnikovaa@bk.ru*

**6. Перечень документов, использованных при подготовке карты-плана территории:**

№ п/п	Реквизиты документа				
	Вид	Дата	Номер	Наименование	Иные сведения
1	2	3	4	5	6
1	Кадастровый план территории, выдан: Филиал Федерального государственного бюджетного учреждения "Федеральная кадастровая палата Федеральной службы государственной регистрации, кадастра и картографии" по Белгородской области	4 марта 2022 г.	КУВИ-001/2022-30121538	Кадастровый план территории	—

1	2	3	4	5	6
2	Документация по планировке территории (проекты межевания территорий), в т.ч. документ по планировке территории в планируемых границах искусственного земельного участка, выдан: Комитет имущественных и земельных отношений администрации г. Белгорода	13 июля 2022 г.	б/н	ПРОЕКТ МЕЖЕВАНИЯ ТЕРРИТОРИИ	—
3	Иной документ, выдан: ФГБУ "Центр геодезии, картографии и ИПД"	11 марта 2022 г.	1815/295	Выписка о пунктах государственной геодезической сети	—
4	ПРОЧИЕ, выдан: Управление архитектуры и градостроительства Белгородской области	8 января 2022 г.	б/н	Карта градостроительного зонирования	—
5	ПРОЧИЕ	2 августа 2021 г.	б/н	Правила землепользования и застройки в городе Белгороде	—
<b>7. Пояснения к карте-плану территории:</b>					

#### Сведения об уточняемых земельных участках

В рамках исполнения муниципального контракта № 20 от 04.03.2022 г на выполнение комплексных кадастровых работ в отношении кадастрового квартала 31:16:0222033 в границах г. Белгорода были уточнены местоположение границ и площади 22 земельных участков, относящиеся к категории земель - земли населенных пунктов.

По результатам проведенных комплексных кадастровых работ в разделе «Схема границ земельных участков» графической части карты-плана территории (далее схема границ) отображены границы уточненных земельных участков с указанием их площадей. Также на схеме границ указаны кадастровые номера и площади земельных участков, входящих в состав единого землепользования и отображены границы зон с особыми условиями использования территории.

В рамках комплексных кадастровых работ точность определения координат характерных точек границ земельных участков определена в соответствии с Приказом Росреестра от 23.10.2020 № П/0393 "Об утверждении требований к точности и методам определения координат характерных точек границ земельного участка, требований к точности и методам определения координат характерных точек контура здания, сооружения или объекта незавершенного строительства на земельном участке, а также требований к определению площади здания, сооружения, помещения, машино-места" (Зарегистрировано в Минюсте России 16.11.2020 N 60938).

Карта-план подготовлен в соответствии с Правилами землепользования и застройки в г. Белгороде, в соответствии с распоряжением №440 от 29.05.2018г.

Уточняемые земельные участки относятся к зоне:

- «Зона автомобильного транспорта и улично-дорожной сети (Т-3)»;
- «Зона оврагов и крутых склонов (Пл1).

Предельный минимальный и максимальный размер ЗУ не установлены.

Уточняются земельные участки с кадастровыми номерами  
31:16:0222033:11;31:16:0222033:10;31:16:0222033:13;31:16:0222033:14;31:16:0222033:17;31:16:0222033:15;31:16:0222033:22;31:16:0222033:21;31:16:0222033:18;31:16:0222033:27;31:16:0222033:26;31:16:0222033:23;31:16:0222033:4;31:16:0222033:3;31:16:0222033:8;31:16:0222033:6;31:16:0222033:7;31:16:0222033:12;31:16:0222033:16;31:16:0222033:24;31:16:0222033:5;31:16:0222033:9

Земельный участок с кадастровым номером 31:16:0222033:2 находится за границей квартала.

Координаты характерных точек границ земельных участков определены Методом спутниковых геодезических измерений. Точность определения координат характерных точек границ земельных участков - 0,1 м.

#### Сведения об образуемых земельных участках

В рамках исполнения муниципального контракта № 20 от 04.03.2022 г на выполнение комплексных кадастровых работ в отношении кадастрового квартала 31:16:0222033 в границах г. Белгорода были образованы 59 земельных участков, относящиеся к категории земель - земли населенных пунктов.

Согласно проекту межевания территории были образованы 58 земельных участков :ЗУ1; :ЗУ2; :ЗУ3; :ЗУ4; :ЗУ5; :ЗУ6; :ЗУ7; :ЗУ8; :ЗУ9; :ЗУ10; :ЗУ11; :ЗУ12; :ЗУ13; :ЗУ14; :ЗУ15; :ЗУ16; :ЗУ17; :ЗУ18; :ЗУ19; :ЗУ20; :ЗУ21; :ЗУ22; :ЗУ23; :ЗУ24; :ЗУ25; :ЗУ26; :ЗУ27; :ЗУ28; :ЗУ29; :ЗУ30; :ЗУ31; :ЗУ32; :ЗУ33; :ЗУ34; :ЗУ35; :ЗУ36; :ЗУ37; :ЗУ38; :ЗУ39; :ЗУ40; :ЗУ41; :ЗУ42; :ЗУ43; :ЗУ44; :ЗУ45; :ЗУ46; :ЗУ47; :ЗУ48; :ЗУ49; :ЗУ50; :ЗУ51; :ЗУ52; :ЗУ53; :ЗУ54; :ЗУ55; :ЗУ56; :ЗУ57; :ЗУ58. На всех образуемых земельных участках расположены гаражи. Документы на гаражи отсутствуют, техническая документация не изготавливалась и инвентаризация не проводилась.

На образуемых участках расположены гаражные сооружения со следующими условными номерами (порядковый номер гаража): :ЗУ1 - 339; :ЗУ2 - 340; :ЗУ3 - 341; :ЗУ4 - 342; :ЗУ5 - 343; :ЗУ6 - 344; :ЗУ7 - 346; :ЗУ8 - 347; :ЗУ9 - 349; :ЗУ10 - 350; :ЗУ11 - 351; :ЗУ12 - 352; :ЗУ13 - 353; :ЗУ14 - 354; :ЗУ15 - 356; :ЗУ16 - 358; :ЗУ17 - 360; :ЗУ18 - 361; :ЗУ19 - 365; :ЗУ20 - 366; :ЗУ21 - 367; :ЗУ22 - 368; :ЗУ23 - 369; :ЗУ24 - 370; :ЗУ25 - 371; :ЗУ26 - 373; :ЗУ27 - 375; :ЗУ28 - 377; :ЗУ29 - 378; :ЗУ30 - 380; :ЗУ31 - 298; :ЗУ32 - 299; :ЗУ33 - 300; :ЗУ34 - 302; :ЗУ35 - 305; :ЗУ36 - 306; :ЗУ37 - 308; :ЗУ38 - 309; :ЗУ39 - 310; :ЗУ40 - 312; :ЗУ41 - 313; :ЗУ42 - 316; :ЗУ43 - 317; :ЗУ44 - 318; :ЗУ45 - 319; :ЗУ46 - 320; :ЗУ47 - 323; :ЗУ48 - 324; :ЗУ49 - 325; :ЗУ50 - 326; :ЗУ51 - 327; :ЗУ52 - 328; :ЗУ53 - 329; :ЗУ54 - 330; :ЗУ55 - 332; :ЗУ56 - 334; :ЗУ57 - 335; :ЗУ58 - 337.

Образуемый участок :ЗУ59 имеет разрешенное использование 12.0.2 Земельные участки (территории) общего пользования. Земельный участок общего пользования.

Доступ к образуемым земельным участкам осуществляется через земли общего пользования :ЗУ59.

Основанием образования земельных участков из земель, находящихся в государственной или муниципальной собственности является Проект межевания территории, утвержденный Постановлением № б/н от .06.2022 г. Решением \_\_\_\_\_. Проект межевания территории приложен к карте-плану. Согласно проекту межевания территории образуемым участкам устанавливается категория земель - земли населенных пунктов, вид разрешенного использования - размещение гаражей для собственных нужд (код 2.7.2).

Образуемые земельные участки относятся к зоне автомобильного транспорта и улично-дорожной сети (Т-3). Предельные минимальные и максимальные размеры земельных участков не установлены.

Координаты характерных точек границ земельных участков определены Методом спутниковых геодезических измерений. Точность определения координат характерных точек границ земельных участков - 0,1 м.

**Сведения об уточняемых земельных участках, необходимые для исправления реестровых ошибок в сведениях о местоположении их границ**

В рамках исполнения муниципального контракта № 20 от 04.03.2022 г на выполнение комплексных кадастровых работ в отношении кадастрового квартала 31:16:0222033 в границах г. Белгорода были уточнены местоположение границ и площад 3 земельных участков, относящиеся к категории земель - земли населенных пунктов.

Данное исправление реестровой ошибки вызвано необходимостью приведения в соответствие границ земельных участков, учтенных в Едином государственном реестре недвижимости, с их фактическим местоположением на местности. При выполнении кадастровых работ было выявлено, что при съемке земельных участков были допущены ошибка в определении координат характерных точек их границ.

Подрядчиком комплексных кадастровых работ были произведены повторные определения координат всех точек границ земельных участков, позволяющие идентифицировать их фактическое местоположение на местности. Повторные измерения подтвердили наличие ошибки в местоположении границ земельных участков.

В разделе «Схема границ земельных участков» графической части карты-плана территории отображены границы данных земельных участков с указанием их площадей по сведениям Единого государственного реестра недвижимости и по результатам проведенных геодезических работ.

Карта-план подготовлен в соответствии с Правилами землепользования и застройки в г. Белгороде, в соответствии с распоряжением №440 от 29.05.2018г.

Земельные участки относятся к зоне автомобильного транспорта и улично-дорожной сети (Т-3), где минимальные и максимальные размеры земельных участков не установлены: 31:16:0222033:154, 31:16:0222033:37, 31:16:0222033:36.

Координаты характерных точек границ земельных участков определены Методом спутниковых геодезических измерений. Точность определения координат характерных точек границ земельных участков - 0,1 м.

**Описание местоположения здания, сооружения, объекта незавершенного строительства на земельном участке**

В рамках исполнения муниципального контракта № 20 от 04.03.2022 г на выполнение комплексных кадастровых работ в отношении кадастрового квартала 31:16:0222033 в границах г. Белгорода были проведены работы по установлению местоположения 40 объектов капитального строительства на земельных участках.

Объекты капитального строительства с кадастровыми номерами 31:16:0102012:1628, 31:16:0222033:31, 31:16:0222033:35 находятся за границей квартала.

ОКС 31:16:0222033:33 дубль 31:16:0000000:1020.

Координаты характерных точек границ объектов капитального строительства определены Методом спутниковых геодезических измерений. Точность определения координат характерных точек границ объектов капитального строительства - 0,1 м.

Сведения о зданиях, сооружениях, объектах незавершенного строительства, необходимые для исправления реестровых ошибок в сведениях об описании их местоположения

В рамках исполнения муниципального контракта № 20 от 04.03.2022 г на выполнение комплексных кадастровых работ в отношении кадастрового квартала 31:16:0222033 в границах г. Белгорода были проведены работы по установлению местоположения 4 объектов капитального строительства на земельных участках.

Данное исправление реестровой ошибки вызвано необходимостью приведения в соответствие границ объектов капитального строительства, учтенных в Едином государственном реестре недвижимости, с их фактическим местоположением на местности. При выполнении кадастровых работ было выявлено, что при съемке строений была допущена ошибка в определении координат характерных точек границ.

Подрядчиком комплексных кадастровых работ были произведены повторные определения координат всех точек границ данного строения, позволяющие идентифицировать их фактическое местоположение на местности. Повторные измерения подтвердили наличие ошибки в местоположении границ объектов капитального строительства.

Координаты характерных точек границ объектов капитального строительства определены Методом спутниковых геодезических измерений. Точность определения координат характерных точек границ объектов капитального строительства - 0,1 м.

Перечень документов, использованных при подготовке карты-плана территории

В соответствии с частью 10 статьи 22 Федерального закона от 13.07.2015 г. № 218-ФЗ "О государственной регистрации недвижимости" при уточнении границ земельного участка их местоположение определяется исходя из сведений, содержащихся в документе, подтверждающем право на земельный участок, или при отсутствии такого документа исходя из сведений, содержащихся в документах, определявших местоположение границ земельного участка при его образовании. В случае отсутствия в документах сведений о местоположении границ земельного участка его границами считаются границы, существующие на местности пятнадцать лет и более и закрепленные с использованием природных объектов или объектов искусственного происхождения, позволяющих определить местоположение границ земельного участка.

Карта-план подготовлен в соответствии с Правилами землепользования и застройки в г. Белгороде, в соответствии с распоряжением №440 от 29.05.2018г.

### Сведения о пунктах геодезической сети и средствах измерений

#### 1. Сведения о пунктах геодезической сети:

№ п/п	Вид геодезической сети	Название пункта геодезической сети и тип знака	Система координат пункта геодезической сети	Координаты пункта, м		Дата обследования 15 июля 2022 г.		
						Сведения о состоянии		
				Х	У	наружного знака пункта	центра пункта	марки центра пункта
1	2	3	4	5	6	7	8	9
1	ГГС	Дубовое, дв. пир	МСК-31, зона 1	387 995,30	1 327 563,68	Сохранился	Сохранился	Сохранился
2	ГГС	Красная Поляна, пир.		399 095,57	1 329 642,77			
3	ГГС	Беловское, дв. пир		393 203,71	1 336 154,23			

#### 2. Сведения об использованных средствах измерений:



№ п/п	Наименование и обозначение типа средства измерений - прибора (инструмента, аппаратуры)	Заводской или серийный номер средства измерений	Реквизиты свидетельства о поверке прибора (инструмента, аппаратуры) и (или) срок действия поверки
1	2	3	4
1	Аппаратура геодезическая спутниковая Leica GR10	—	№С-АЦМ/11-10-2021/101462043, выдано 11.10.2021 г., действительно до 10.10.2022 г.
2	Аппаратура геодезическая спутниковая GRX2	—	№ С-ГСХ/30-11-2021/113564372, выдано 30.11.2021 г., действительно до 29.11.2022 г.

**Сведения об уточняемых земельных участках**

**1. Сведения о характерных точках границ уточняемого земельного участка с кадастровым номером** 31:16:0222033:11 :  
 Система координат МСК-31, зона 1 Зона № 1

Обозначение характерных точек границ	Координаты, м				Метод определения координат	Формулы, примененные для расчета средней квадратической погрешности определения координат характерных точек границ (Mt), с подставленными в такие формулы значениями и итоговые (вычисленные) значения Mt, м	Описание закрепления точки
	содержатся в Едином государственном реестре недвижимости		определены в результате выполнения комплексных кадастровых работ				
	X	Y	X	Y			
1	2	3	4	5	6	7	8
н2459У	—	—	392 037,23	1 328 798,59	Метод спутниковых геодезических измерений (определений)	$\sqrt{(m0^2 + m1^2)} = \sqrt{(0,07^2 + 0,07^2)} = 0,10$	—
н2460У	—	—	392 040,52	1 328 800,62			
н2461У	—	—	392 037,27	1 328 806,24			
н2462У	—	—	392 036,90	1 328 806,01			
н2463У	—	—	392 033,99	1 328 804,20			
н2459У	—	—	392 037,23	1 328 798,59			

**2. Сведения о частях границ уточняемого земельного участка с кадастровым номером** 31:16:0222033:11 :

Обозначение части границ		Горизонтальное проложение (S), м	Описание прохождения части границ	Сведения о согласовании местоположения границ (согласовано/спорное)
от т.	до т.			
1	2	3	4	5
н2459У	н2460У	3,87	—	согласовано
н2460У	н2461У	6,49		
н2461У	н2462У	0,44		
н2462У	н2463У	3,43		
н2463У	н2459У	6,48		

3. Сведения о характеристиках уточняемого земельного участка с кадастровым номером <u>31:16:0222033:11</u> :		
№ п/п	Наименование характеристики земельного участка	Значение характеристики
1	2	3
1.	Адрес земельного участка	—
1.1.	Сведения о местоположении земельного участка (при отсутствии адреса) в структурированном в соответствии с федеральной информационной адресной системой виде	Российская Федерация, Белгородская область, Белгород г, Губкина ул
1.2.	Дополнительные сведения о местоположении земельного участка	ул.Губкина, ГСК №57, гараж №355
2.	Площадь земельного участка ± величина погрешности определения (вычисления) площади ( $P \pm \Delta P$ ), м <sup>2</sup>	25 ± 2,00
3.	Формула, примененная для вычисления предельной погрешности определения площади земельного участка, с подставленными значениями и итоговые (вычисленные) значения	$3,5 * M_t * \sqrt{P} = 3,5 * 0,10 * \sqrt{(25,00)} = 2$
4.	Площадь земельного участка согласно сведениям Единого государственного реестра недвижимости (Ркад), м <sup>2</sup>	24,00
5.	Оценка расхождения P и Ркад (P - Ркад), м <sup>2</sup>	1
6.	Предельный минимальный и максимальный размеры земельного участка (Рмин и Рмакс), м <sup>2</sup>	Рмин = — Рмакс = —
7.	Вид (виды) разрешенного использования	Для размещения индивидуальных гаражей. Под гаражом
7.1.	Дополнительные сведения об использовании земельного участка	—
8.	Кадастровый или иной государственный учетный номер (инвентарный) здания, сооружения, объекта незавершенного строительства, расположенного на земельном участке	31:16:0129007:2056
9.	Сведения о земельных участках (землях общего пользования, территории общего пользования), посредством которых обеспечивается доступ	—
10.	Иные сведения	—
4. Пояснения к сведениям об уточняемом земельном участке с кадастровым номером <u>31:16:0222033:11</u> :		
1.	—	—

**1. Сведения о характерных точках границ уточняемого земельного участка с кадастровым номером** 31:16:0222033:10 :  
 Система координат МСК-31, зона 1 Зона № 1

Обозначение характерных точек границ	Координаты, м				Метод определения координат	Формулы, примененные для расчета средней квадратической погрешности определения координат характерных точек границ (Mt), с подставленными в такие формулы значениями и итоговые (вычисленные) значения Mt, м	Описание закрепления точки
	содержатся в Едином государственном реестре недвижимости		определены в результате выполнения комплексных кадастровых работ				
	X	Y	X	Y			
1	2	3	4	5	6	7	8
н2454У	—	—	392 067,18	1 328 816,65	Метод спутниковых геодезических измерений (определений)	$\sqrt{(m_0^2 + m_1^2)} = \sqrt{(0,07^2 + 0,07^2)} = 0,10$	—
н2455У	—	—	392 070,06	1 328 818,44			
н2456У	—	—	392 066,88	1 328 824,09			
н2457У	—	—	392 066,51	1 328 823,85			
н2458У	—	—	392 063,94	1 328 822,25			
н2454У	—	—	392 067,18	1 328 816,65			

**2. Сведения о частях границ уточняемого земельного участка с кадастровым номером** 31:16:0222033:10 :

Обозначение части границ		Горизонтальное проложение (S), м	Описание прохождения части границ	Сведения о согласовании местоположения границ (согласовано/спорное)
от т.	до т.			
1	2	3	4	5
н2454У	н2455У	3,39	—	согласовано
н2455У	н2456У	6,48		
н2456У	н2457У	0,44		
н2457У	н2458У	3,03		
н2458У	н2454У	6,47		

**3. Сведения о характеристиках уточняемого земельного участка с кадастровым номером** 31:16:0222033:10 :

№ п/п	Наименование характеристики земельного участка	Значение характеристики
1	2	3
1		

1	2	3
1.	Адрес земельного участка	—
1.1.	Сведения о местоположении земельного участка (при отсутствии адреса) в структурированном в соответствии с федеральной информационной адресной системой виде	Российская Федерация, Белгородская область, Белгород г, Губкина ул
1.2.	Дополнительные сведения о местоположении земельного участка	ул.Губкина, ГСК №57, гараж №345
2.	Площадь земельного участка ± величина погрешности определения (вычисления) площади ( $P \pm \Delta P$ ), м <sup>2</sup>	22 ± 2,00
3.	Формула, примененная для вычисления предельной погрешности определения площади земельного участка, с подставленными значениями и итоговые (вычисленные) значения	$3,5 * M_t * \sqrt{P} = 3,5 * 0,10 * \sqrt{(22,00)} = 2$
4.	Площадь земельного участка согласно сведениям Единого государственного реестра недвижимости (Ркад), м <sup>2</sup>	23,00
5.	Оценка расхождения Р и Ркад ( $P - P_{кад}$ ), м <sup>2</sup>	1
6.	Предельный минимальный и максимальный размеры земельного участка (Рмин и Рмакс), м <sup>2</sup>	Рмин = — Рмакс = —
7.	Вид (виды) разрешенного использования	Для размещения индивидуальных гаражей. Под гаражом
7.1.	Дополнительные сведения об использовании земельного участка	—
8.	Кадастровый или иной государственный учетный номер (инвентарный) здания, сооружения, объекта незавершенного строительства, расположенного на земельном участке	—
9.	Сведения о земельных участках (землях общего пользования, территории общего пользования), посредством которых обеспечивается доступ	—
10.	Иные сведения	—
<b>4. Пояснения к сведениям об уточняемом земельном участке с кадастровым номером</b>		<b>31:16:0222033:10</b> :
1.	—	—

**1. Сведения о характерных точках границ уточняемого земельного участка с кадастровым номером** 31:16:0222033:13 :  
 Система координат МСК-31, зона 1 Зона № 1

Обозначение характерных точек границ	Координаты, м				Метод определения координат	Формулы, примененные для расчета средней квадратической погрешности определения координат характерных точек границ (Mt), с подставленными в такие формулы значениями и итоговые (вычисленные) значения Mt, м	Описание закрепления точки
	содержатся в Едином государственном реестре недвижимости		определены в результате выполнения комплексных кадастровых работ				
	X	Y	X	Y			
1	2	3	4	5	6	7	8
н2469У	—	—	392 023,40	1 328 790,43	Метод спутниковых геодезических измерений (определений)	$\sqrt{(m_0^2 + m_1^2)} = \sqrt{(0,07^2 + 0,07^2)} = 0,10$	—
н2470У	—	—	392 026,54	1 328 792,24			
н2471У	—	—	392 023,35	1 328 797,75			
н2159	—	—	392 022,17	1 328 797,13			
н2472У	—	—	392 020,17	1 328 796,00			
н2469У	—	—	392 023,40	1 328 790,43			

**2. Сведения о частях границ уточняемого земельного участка с кадастровым номером** 31:16:0222033:13 :

Обозначение части границ		Горизонтальное проложение (S), м	Описание прохождения части границ	Сведения о согласовании местоположения границ (согласовано/спорное)
от т.	до т.			
1	2	3	4	5
н2469У	н2470У	3,62	—	согласовано
н2470У	н2471У	6,37		
н2471У	н2159	1,33		
н2159	н2472У	2,30		
н2472У	н2469У	6,44		

**3. Сведения о характеристиках уточняемого земельного участка с кадастровым номером** 31:16:0222033:13 :

№ п/п	Наименование характеристики земельного участка	Значение характеристики
1	2	3
1		

1	2	3
1.	Адрес земельного участка	—
1.1.	Сведения о местоположении земельного участка (при отсутствии адреса) в структурированном в соответствии с федеральной информационной адресной системой виде	Российская Федерация, Белгородская область, Белгород г, Губкина ул
1.2.	Дополнительные сведения о местоположении земельного участка	ул.Губкина, ГСК №57, гараж №359
2.	Площадь земельного участка ± величина погрешности определения (вычисления) площади ( $P \pm \Delta P$ ), м <sup>2</sup>	23 ± 2,00
3.	Формула, примененная для вычисления предельной погрешности определения площади земельного участка, с подставленными значениями и итоговые (вычисленные) значения	$3,5 * M_t * \sqrt{P} = 3,5 * 0,10 * \sqrt{(23,00)} = 2$
4.	Площадь земельного участка согласно сведениям Единого государственного реестра недвижимости (Ркад), м <sup>2</sup>	23,00
5.	Оценка расхождения Р и Ркад ( $P - P_{кад}$ ), м <sup>2</sup>	0
6.	Предельный минимальный и максимальный размеры земельного участка (Рмин и Рмакс), м <sup>2</sup>	Рмин = — Рмакс = —
7.	Вид (виды) разрешенного использования	Для размещения индивидуальных гаражей. Под гаражом
7.1.	Дополнительные сведения об использовании земельного участка	—
8.	Кадастровый или иной государственный учетный номер (инвентарный) здания, сооружения, объекта незавершенного строительства, расположенного на земельном участке	31:16:0101001:4591
9.	Сведения о земельных участках (землях общего пользования, территории общего пользования), посредством которых обеспечивается доступ	—
10.	Иные сведения	—
<b>4. Пояснения к сведениям об уточняемом земельном участке с кадастровым номером</b>		<b>31:16:0222033:13</b> :
1.	—	—

**1. Сведения о характерных точках границ уточняемого земельного участка с кадастровым номером** 31:16:0222033:14 :  
 Система координат МСК-31, зона 1 Зона № 1

Обозначение характерных точек границ	Координаты, м				Метод определения координат	Формулы, примененные для расчета средней квадратической погрешности определения координат характерных точек границ (Mt), с подставленными в такие формулы значениями и итоговые (вычисленные) значения Mt, м	Описание закрепления точки
	содержатся в Едином государственном реестре недвижимости		определены в результате выполнения комплексных кадастровых работ				
	X	Y	X	Y			
1	2	3	4	5	6	7	8
н2473У	—	—	392 014,66	1 328 785,34	Метод спутниковых геодезических измерений (определений)	$\sqrt{(m0^2 + m1^2)} = \sqrt{(0,07^2 + 0,07^2)} = 0,10$	—
н2474У	—	—	392 017,57	1 328 787,05			
н2475У	—	—	392 014,39	1 328 792,56			
н2476У	—	—	392 013,44	1 328 791,95			
н2477У	—	—	392 011,52	1 328 790,77			
н2473У	—	—	392 014,66	1 328 785,34			

**2. Сведения о частях границ уточняемого земельного участка с кадастровым номером** 31:16:0222033:14 :

Обозначение части границ		Горизонтальное проложение (S), м	Описание прохождения части границ	Сведения о согласовании местоположения границ (согласовано/спорное)
от т.	до т.			
1	2	3	4	5
н2473У	н2474У	3,38	—	согласовано
н2474У	н2475У	6,36		
н2475У	н2476У	1,13		
н2476У	н2477У	2,25		
н2477У	н2473У	6,27		

**3. Сведения о характеристиках уточняемого земельного участка с кадастровым номером** 31:16:0222033:14 :

№ п/п	Наименование характеристики земельного участка	Значение характеристики
1	2	3
1		



1	2	3
1.	Адрес земельного участка	—
1.1.	Сведения о местоположении земельного участка (при отсутствии адреса) в структурированном в соответствии с федеральной информационной адресной системой виде	Российская Федерация, Белгородская область, Белгород г, Губкина ул
1.2.	Дополнительные сведения о местоположении земельного участка	ул.Губкина, ГСК №57, гараж №362
2.	Площадь земельного участка ± величина погрешности определения (вычисления) площади ( $P \pm \Delta P$ ), м <sup>2</sup>	21 ± 2,00
3.	Формула, примененная для вычисления предельной погрешности определения площади земельного участка, с подставленными значениями и итоговые (вычисленные) значения	$3,5 * M_t * \sqrt{P} = 3,5 * 0,10 * \sqrt{(21,00)} = 2$
4.	Площадь земельного участка согласно сведениям Единого государственного реестра недвижимости (Ркад), м <sup>2</sup>	23,00
5.	Оценка расхождения Р и Ркад ( $P - P_{кад}$ ), м <sup>2</sup>	2
6.	Предельный минимальный и максимальный размеры земельного участка (Рмин и Рмакс), м <sup>2</sup>	Рмин = — Рмакс = —
7.	Вид (виды) разрешенного использования	Для размещения индивидуальных гаражей. Под гаражом
7.1.	Дополнительные сведения об использовании земельного участка	—
8.	Кадастровый или иной государственный учетный номер (инвентарный) здания, сооружения, объекта незавершенного строительства, расположенного на земельном участке	31:16:0124024:1083
9.	Сведения о земельных участках (землях общего пользования, территории общего пользования), посредством которых обеспечивается доступ	—
10.	Иные сведения	—
<b>4. Пояснения к сведениям об уточняемом земельном участке с кадастровым номером</b>		<b>31:16:0222033:14</b> :
1.	—	—

**1. Сведения о характерных точках границ уточняемого земельного участка с кадастровым номером** 31:16:0222033:17 :  
 Система координат МСК-31, зона 1 Зона № 1

Обозначение характерных точек границ	Координаты, м				Метод определения координат	Формулы, примененные для расчета средней квадратической погрешности определения координат характерных точек границ (Mt), с подставленными в такие формулы значениями и итоговые (вычисленные) значения Mt, м	Описание закрепления точки
	содержатся в Едином государственном реестре недвижимости		определены в результате выполнения комплексных кадастровых работ				
	X	Y	X	Y			
1	2	3	4	5	6	7	8
н2488У	—	—	391 979,24	1 328 764,22	Метод спутниковых геодезических измерений (определений)	$\sqrt{(m0^2 + m1^2)} = \sqrt{(0,07^2 + 0,07^2)} = 0,10$	—
н2489У	—	—	391 982,35	1 328 766,06			
н2490У	—	—	391 979,16	1 328 771,57			
н2491У	—	—	391 976,03	1 328 769,77			
н2488У	—	—	391 979,24	1 328 764,22			

**2. Сведения о частях границ уточняемого земельного участка с кадастровым номером** 31:16:0222033:17 :

Обозначение части границ		Горизонтальное проложение (S), м	Описание прохождения части границ	Сведения о согласовании местоположения границ (согласовано/спорное)
от т.	до т.			
1	2	3	4	5
н2488У	н2489У	3,61	—	согласовано
н2489У	н2490У	6,37		
н2490У	н2491У	3,61		
н2491У	н2488У	6,41		

**3. Сведения о характеристиках уточняемого земельного участка с кадастровым номером** 31:16:0222033:17 :

№ п/п	Наименование характеристики земельного участка	Значение характеристики
1	2	3
1		

1	2	3
1.	Адрес земельного участка	—
1.1.	Сведения о местоположении земельного участка (при отсутствии адреса) в структурированном в соответствии с федеральной информационной адресной системой виде	Российская Федерация, Белгородская область, Белгород г, Губкина ул
1.2.	Дополнительные сведения о местоположении земельного участка	ул.Губкина, ГСК №57, гараж №374
2.	Площадь земельного участка ± величина погрешности определения (вычисления) площади ( $P \pm \Delta P$ ), м <sup>2</sup>	23 ± 2,00
3.	Формула, примененная для вычисления предельной погрешности определения площади земельного участка, с подставленными значениями и итоговые (вычисленные) значения	$3,5 * M_t * \sqrt{P} = 3,5 * 0,10 * \sqrt{(23,00)} = 2$
4.	Площадь земельного участка согласно сведениям Единого государственного реестра недвижимости (Ркад), м <sup>2</sup>	25,00
5.	Оценка расхождения P и Ркад (P - Ркад), м <sup>2</sup>	2
6.	Предельный минимальный и максимальный размеры земельного участка (Рмин и Рмакс), м <sup>2</sup>	Рмин = — Рмакс = —
7.	Вид (виды) разрешенного использования	Для размещения индивидуальных гаражей. Под гаражом
7.1.	Дополнительные сведения об использовании земельного участка	—
8.	Кадастровый или иной государственный учетный номер (инвентарный) здания, сооружения, объекта незавершенного строительства, расположенного на земельном участке	—
9.	Сведения о земельных участках (землях общего пользования, территории общего пользования), посредством которых обеспечивается доступ	—
10.	Иные сведения	—
<b>4. Пояснения к сведениям об уточняемом земельном участке с кадастровым номером</b>		<b>31:16:0222033:17</b> :
1.	—	—

**1. Сведения о характерных точках границ уточняемого земельного участка с кадастровым номером** 31:16:0222033:15 :  
 Система координат МСК-31, зона 1 Зона № 1

Обозначение характерных точек границ	Координаты, м				Метод определения координат	Формулы, примененные для расчета средней квадратической погрешности определения координат характерных точек границ (Mt), с подставленными в такие формулы значениями и итоговые (вычисленные) значения Mt, м	Описание закрепления точки
	содержатся в Едином государственном реестре недвижимости		определены в результате выполнения комплексных кадастровых работ				
	X	Y	X	Y			
1	2	3	4	5	6	7	8
н2478У	—	—	392 011,70	1 328 783,38	Метод спутниковых геодезических измерений (определений)	$\sqrt{(m0^2 + m1^2)} = \sqrt{(0,07^2 + 0,07^2)} = 0,10$	—
н2479У	—	—	392 014,66	1 328 785,34			
н2480У	—	—	392 011,52	1 328 790,77			
н2481У	—	—	392 010,23	1 328 789,98			
н2482У	—	—	392 008,50	1 328 788,92			
н2478У	—	—	392 011,70	1 328 783,38			

**2. Сведения о частях границ уточняемого земельного участка с кадастровым номером** 31:16:0222033:15 :

Обозначение части границ		Горизонтальное проложение (S), м	Описание прохождения части границ	Сведения о согласовании местоположения границ (согласовано/спорное)
от т.	до т.			
1	2	3	4	5
н2478У	н2479У	3,55	—	согласовано
н2479У	н2480У	6,27		
н2480У	н2481У	1,51		
н2481У	н2482У	2,03		
н2482У	н2478У	6,40		

**3. Сведения о характеристиках уточняемого земельного участка с кадастровым номером** 31:16:0222033:15 :

№ п/п	Наименование характеристики земельного участка	Значение характеристики
1	2	3
1		

1	2	3
1.	Адрес земельного участка	—
1.1.	Сведения о местоположении земельного участка (при отсутствии адреса) в структурированном в соответствии с федеральной информационной адресной системой виде	Российская Федерация, Белгородская область, Белгород г, Губкина ул
1.2.	Дополнительные сведения о местоположении земельного участка	ул.Губкина, ГСК №57, гараж №363
2.	Площадь земельного участка ± величина погрешности определения (вычисления) площади ( $P \pm \Delta P$ ), м <sup>2</sup>	22 ± 2,00
3.	Формула, примененная для вычисления предельной погрешности определения площади земельного участка, с подставленными значениями и итоговые (вычисленные) значения	$3,5 * M_t * \sqrt{P} = 3,5 * 0,10 * \sqrt{(22,00)} = 2$
4.	Площадь земельного участка согласно сведениям Единого государственного реестра недвижимости (Ркад), м <sup>2</sup>	22,00
5.	Оценка расхождения Р и Ркад (Р - Ркад), м <sup>2</sup>	0
6.	Предельный минимальный и максимальный размеры земельного участка (Рмин и Рмакс), м <sup>2</sup>	Рмин = — Рмакс = —
7.	Вид (виды) разрешенного использования	Для размещения индивидуальных гаражей. Под гаражом
7.1.	Дополнительные сведения об использовании земельного участка	—
8.	Кадастровый или иной государственный учетный номер (инвентарный) здания, сооружения, объекта незавершенного строительства, расположенного на земельном участке	31:16:0101001:11006
9.	Сведения о земельных участках (землях общего пользования, территории общего пользования), посредством которых обеспечивается доступ	—
10.	Иные сведения	—
<b>4. Пояснения к сведениям об уточняемом земельном участке с кадастровым номером</b>		<b>31:16:0222033:15</b> :
1.	—	—

**1. Сведения о характерных точках границ уточняемого земельного участка с кадастровым номером** 31:16:0222033:22 :  
 Система координат МСК-31, зона 1 Зона № 1

Обозначение характерных точек границ	Координаты, м				Метод определения координат	Формулы, примененные для расчета средней квадратической погрешности определения координат характерных точек границ (Mt), с подставленными в такие формулы значениями и итоговые (вычисленные) значения Mt, м	Описание закрепления точки
	содержатся в Едином государственном реестре недвижимости		определены в результате выполнения комплексных кадастровых работ				
	X	Y	X	Y			
1	2	3	4	5	6	7	8
43/н43	391 982,14	1 328 773,75	391 982,40	1 328 773,39	Метод спутниковых геодезических измерений (определений)	$\sqrt{(m0^2 + m1^2)} = \sqrt{(0,07^2 + 0,07^2)} = 0,10$	—
44	391 978,95	1 328 779,10	391 979,17	1 328 778,94			
45	391 975,71	1 328 777,19	391 976,12	1 328 777,09			
46	391 978,93	1 328 771,82	391 979,29	1 328 771,63			
47/н47	391 981,90	1 328 773,60	391 982,13	1 328 773,24			
43/н43	391 982,14	1 328 773,75	391 982,40	1 328 773,39			

23

**2. Сведения о частях границ уточняемого земельного участка с кадастровым номером** 31:16:0222033:22 :

Обозначение части границ		Горизонтальное проложение (S), м	Описание прохождения части границ	Сведения о согласовании местоположения границ (согласовано/спорное)
от т.	до т.			
1	2	3	4	5
н43	44	6,42	—	согласовано
44	45	3,57		
45	46	6,31		
46	н47	3,26		
н47	н43	0,31		

**3. Сведения о характеристиках уточняемого земельного участка с кадастровым номером** 31:16:0222033:22 :

№ п/п	Наименование характеристики земельного участка	Значение характеристики
1	2	3

1	2	3
1.	Адрес земельного участка	—
1.1.	Сведения о местоположении земельного участка (при отсутствии адреса) в структурированном в соответствии с федеральной информационной адресной системой виде	Российская Федерация, Белгородская область, Белгород г, Губкина ул
1.2.	Дополнительные сведения о местоположении земельного участка	—
2.	Площадь земельного участка ± величина погрешности определения (вычисления) площади ( $P \pm \Delta P$ ), м <sup>2</sup>	23 ± 2,00
3.	Формула, примененная для вычисления предельной погрешности определения площади земельного участка, с подставленными значениями и итоговые (вычисленные) значения	$3,5 * M_t * \sqrt{P} = 3,5 * 0,10 * \sqrt{(23,00)} = 2$
4.	Площадь земельного участка согласно сведениям Единого государственного реестра недвижимости (Ркад), м <sup>2</sup>	23,00
5.	Оценка расхождения P и Ркад (P - Ркад), м <sup>2</sup>	0
6.	Предельный минимальный и максимальный размеры земельного участка (Рмин и Рмакс), м <sup>2</sup>	Рмин = — Рмакс = —
7.	Вид (виды) разрешенного использования	Для размещения и эксплуатации объектов автомобильного транспорта и объектов дорожного хозяйства
7.1.	Дополнительные сведения об использовании земельного участка	—
8.	Кадастровый или иной государственный учетный номер (инвентарный) здания, сооружения, объекта незавершенного строительства, расположенного на земельном участке	31:16:0222029:31
9.	Сведения о земельных участках (землях общего пользования, территории общего пользования), посредством которых обеспечивается доступ	—
10.	Иные сведения	—
<b>4. Пояснения к сведениям об уточняемом земельном участке с кадастровым номером</b>		<b>31:16:0222033:22</b> :
1.	—	—

**1. Сведения о характерных точках границ уточняемого земельного участка с кадастровым номером** 31:16:0222033:21 :  
 Система координат МСК-31, зона 1 Зона № 1

Обозначение характерных точек границ	Координаты, м				Метод определения координат	Формулы, примененные для расчета средней квадратической погрешности определения координат характерных точек границ (Mt), с подставленными в такие формулы значениями и итоговые (вычисленные) значения Mt, м	Описание закрепления точки
	содержатся в Едином государственном реестре недвижимости		определены в результате выполнения комплексных кадастровых работ				
	X	Y	X	Y			
1	2	3	4	5	6	7	8
45/н45	391 975,71	1 328 777,19	391 976,12	1 328 777,09	Метод спутниковых геодезических измерений (определений)	$\sqrt{(m0^2 + m1^2)} = \sqrt{(0,07^2 + 0,07^2)} = 0,10$	—
48	391 972,55	1 328 775,31	391 972,63	1 328 775,09			
49	391 975,76	1 328 769,94	391 975,80	1 328 769,65			
н2497У	—	—	391 976,03	1 328 769,77			
н2498У	—	—	391 979,16	1 328 771,57			
46/н46	391 978,93	1 328 771,82	391 979,29	1 328 771,63			
45/н45	391 975,71	1 328 777,19	391 976,12	1 328 777,09			

25

**2. Сведения о частях границ уточняемого земельного участка с кадастровым номером** 31:16:0222033:21 :

Обозначение части границ		Горизонтальное проложение (S), м	Описание прохождения части границ	Сведения о согласовании местоположения границ (согласовано/спорное)
от т.	до т.			
1	2	3	4	5
н45	48	4,02	—	согласовано
48	49	6,30		
49	н2497У	0,26		
н2497У	н2498У	3,61		
н2498У	н46	0,14		
н46	н45	6,31		



3. Сведения о характеристиках уточняемого земельного участка с кадастровым номером <u>31:16:0222033:21</u> :		
№ п/п	Наименование характеристики земельного участка	Значение характеристики
1	2	3
1.	Адрес земельного участка	—
1.1.	Сведения о местоположении земельного участка (при отсутствии адреса) в структурированном в соответствии с федеральной информационной адресной системой виде	Российская Федерация, Белгородская область, Белгород г, Губкина ул
1.2.	Дополнительные сведения о местоположении земельного участка	—
2.	Площадь земельного участка ± величина погрешности определения (вычисления) площади ( $P \pm \Delta P$ ), м <sup>2</sup>	25 ± 2,00
3.	Формула, примененная для вычисления предельной погрешности определения площади земельного участка, с подставленными значениями и итоговые (вычисленные) значения	$3,5 * M_t * \sqrt{P} = 3,5 * 0,10 * \sqrt{(25,00)} = 2$
4.	Площадь земельного участка согласно сведениям Единого государственного реестра недвижимости ( $R_{кад}$ ), м <sup>2</sup>	23,00
5.	Оценка расхождения $P$ и $R_{кад}$ ( $P - R_{кад}$ ), м <sup>2</sup>	2
6.	Предельный минимальный и максимальный размеры земельного участка ( $R_{мин}$ и $R_{макс}$ ), м <sup>2</sup>	$R_{мин} = —$ $R_{макс} = —$
7.	Вид (виды) разрешенного использования	Для размещения и эксплуатации объектов автомобильного транспорта и объектов дорожного хозяйства. Для дальнейшей эксплуатации существующего гаража №303
7.1.	Дополнительные сведения об использовании земельного участка	—
8.	Кадастровый или иной государственный учетный номер (инвентарный) здания, сооружения, объекта незавершенного строительства, расположенного на земельном участке	31:16:0124024:1956
9.	Сведения о земельных участках (землях общего пользования, территории общего пользования), посредством которых обеспечивается доступ	—
10.	Иные сведения	—
4. Пояснения к сведениям об уточняемом земельном участке с кадастровым номером <u>31:16:0222033:21</u> :		
1.	—	—

**1. Сведения о характерных точках границ уточняемого земельного участка с кадастровым номером** 31:16:0222033:18 :  
 Система координат МСК-31, зона 1 Зона № 1

Обозначение характерных точек границ	Координаты, м				Метод определения координат	Формулы, примененные для расчета средней квадратической погрешности определения координат характерных точек границ (Mt), с подставленными в такие формулы значениями и итоговые (вычисленные) значения Mt, м	Описание закрепления точки
	содержатся в Едином государственном реестре недвижимости		определены в результате выполнения комплексных кадастровых работ				
	X	Y	X	Y			
1	2	3	4	5	6	7	8
н2492У	—	—	391 972,47	1 328 760,26	Метод спутниковых геодезических измерений (определений)	$\sqrt{(m_0^2 + m_1^2)} = \sqrt{(0,07^2 + 0,07^2)} = 0,10$	—
н2493У	—	—	391 976,02	1 328 762,35			
н2494У	—	—	391 972,80	1 328 767,83			
н2496У	—	—	391 972,51	1 328 767,65			
н2495У	—	—	391 969,29	1 328 765,76			
н2492У	—	—	391 972,47	1 328 760,26			

**2. Сведения о частях границ уточняемого земельного участка с кадастровым номером** 31:16:0222033:18 :

Обозначение части границ		Горизонтальное проложение (S), м	Описание прохождения части границ	Сведения о согласовании местоположения границ (согласовано/спорное)
от т.	до т.			
1	2	3	4	5
н2492У	н2493У	4,12	—	согласовано
н2493У	н2494У	6,36		
н2494У	н2496У	0,34		
н2496У	н2495У	3,73		
н2495У	н2492У	6,35		

**3. Сведения о характеристиках уточняемого земельного участка с кадастровым номером** 31:16:0222033:18 :

№ п/п	Наименование характеристики земельного участка	Значение характеристики
1	2	3
1		

1	2	3
1.	Адрес земельного участка	—
1.1.	Сведения о местоположении земельного участка (при отсутствии адреса) в структурированном в соответствии с федеральной информационной адресной системой виде	Российская Федерация, Белгородская область, Белгород г, Губкина ул
1.2.	Дополнительные сведения о местоположении земельного участка	ул.Губкина, ГСК №57, гараж №376
2.	Площадь земельного участка ± величина погрешности определения (вычисления) площади ( $P \pm \Delta P$ ), м <sup>2</sup>	26 ± 2,00
3.	Формула, примененная для вычисления предельной погрешности определения площади земельного участка, с подставленными значениями и итоговые (вычисленные) значения	$3,5 * M_t * \sqrt{P} = 3,5 * 0,10 * \sqrt{(26,00)} = 2$
4.	Площадь земельного участка согласно сведениям Единого государственного реестра недвижимости (Ркад), м <sup>2</sup>	28,00
5.	Оценка расхождения P и Ркад (P - Ркад), м <sup>2</sup>	2
6.	Предельный минимальный и максимальный размеры земельного участка (Рмин и Рмакс), м <sup>2</sup>	Рмин = — Рмакс = —
7.	Вид (виды) разрешенного использования	Для размещения индивидуальных гаражей. Под гаражом
7.1.	Дополнительные сведения об использовании земельного участка	—
8.	Кадастровый или иной государственный учетный номер (инвентарный) здания, сооружения, объекта незавершенного строительства, расположенного на земельном участке	—
9.	Сведения о земельных участках (землях общего пользования, территории общего пользования), посредством которых обеспечивается доступ	—
10.	Иные сведения	—
<b>4. Пояснения к сведениям об уточняемом земельном участке с кадастровым номером</b>		<b>31:16:0222033:18</b> :
1.	—	—

**1. Сведения о характерных точках границ уточняемого земельного участка с кадастровым номером** 31:16:0222033:27 :  
 Система координат МСК-31, зона 1 Зона № 1

Обозначение характерных точек границ	Координаты, м				Метод определения координат	Формулы, примененные для расчета средней квадратической погрешности определения координат характерных точек границ (Mt), с подставленными в такие формулы значениями и итоговые (вычисленные) значения Mt, м	Описание закрепления точки
	содержатся в Едином государственном реестре недвижимости		определены в результате выполнения комплексных кадастровых работ				
	X	Y	X	Y			
1	2	3	4	5	6	7	8
50	391 959,41	1 328 753,09	391 960,89	1 328 753,83	Метод спутниковых геодезических измерений (определений)	$\sqrt{(m0^2 + m1^2)} = \sqrt{(0,07^2 + 0,07^2)} = 0,10$	—
51	391 963,11	1 328 755,29	391 964,62	1 328 755,97			
52	391 960,00	1 328 760,50	391 961,65	1 328 761,12			
53	391 953,75	1 328 756,76	391 954,95	1 328 757,28			
54/н54	391 956,86	1 328 751,56	391 958,00	1 328 752,24			
н2713У	—	—	391 959,31	1 328 753,03			
50	391 959,41	1 328 753,09	391 960,89	1 328 753,83			

**2. Сведения о частях границ уточняемого земельного участка с кадастровым номером** 31:16:0222033:27 :

Обозначение части границ		Горизонтальное проложение (S), м	Описание прохождения части границ	Сведения о согласовании местоположения границ (согласовано/спорное)
от т.	до т.			
1	2	3	4	5
50	51	4,30	—	согласовано
51	52	5,95		
52	53	7,72		
53	н54	5,89		
н54	н2713У	1,53		
н2713У	50	1,77		

3. Сведения о характеристиках уточняемого земельного участка с кадастровым номером <u>31:16:0222033:27</u> :		
№ п/п	Наименование характеристики земельного участка	Значение характеристики
1	2	3
1.	Адрес земельного участка	—
1.1.	Сведения о местоположении земельного участка (при отсутствии адреса) в структурированном в соответствии с федеральной информационной адресной системой виде	Российская Федерация, Белгородская область, Белгород г, Губкина ул
1.2.	Дополнительные сведения о местоположении земельного участка	—
2.	Площадь земельного участка ± величина погрешности определения (вычисления) площади ( $P \pm \Delta P$ ), м <sup>2</sup>	45 ± 2,00
3.	Формула, примененная для вычисления предельной погрешности определения площади земельного участка, с подставленными значениями и итоговые (вычисленные) значения	$3,5 * M_t * \sqrt{P} = 3,5 * 0,10 * \sqrt{(45,00)} = 2$
4.	Площадь земельного участка согласно сведениям Единого государственного реестра недвижимости ( $R_{кад}$ ), м <sup>2</sup>	44,00
5.	Оценка расхождения $P$ и $R_{кад}$ ( $P - R_{кад}$ ), м <sup>2</sup>	1
6.	Предельный минимальный и максимальный размеры земельного участка ( $R_{мин}$ и $R_{макс}$ ), м <sup>2</sup>	$R_{мин} = —$ $R_{макс} = —$
7.	Вид (виды) разрешенного использования	Для размещения и эксплуатации объектов автомобильного транспорта и объектов дорожного хозяйства
7.1.	Дополнительные сведения об использовании земельного участка	—
8.	Кадастровый или иной государственный учетный номер (инвентарный) здания, сооружения, объекта незавершенного строительства, расположенного на земельном участке	31:16:0222033:34
9.	Сведения о земельных участках (землях общего пользования, территории общего пользования), посредством которых обеспечивается доступ	—
10.	Иные сведения	—
4. Пояснения к сведениям об уточняемом земельном участке с кадастровым номером <u>31:16:0222033:27</u> :		
1.	—	—

**1. Сведения о характерных точках границ уточняемого земельного участка с кадастровым номером** 31:16:0222033:26 :  
 Система координат МСК-31, зона 1 Зона № 1

Обозначение характерных точек границ	Координаты, м				Метод определения координат	Формулы, примененные для расчета средней квадратической погрешности определения координат характерных точек границ (Mt), с подставленными в такие формулы значениями и итоговые (вычисленные) значения Mt, м	Описание закрепления точки
	содержатся в Едином государственном реестре недвижимости		определены в результате выполнения комплексных кадастровых работ				
	X	Y	X	Y			
1	2	3	4	5	6	7	8
55	392 076,22	1 328 837,00	392 076,08	1 328 837,04	Метод спутниковых геодезических измерений (определений)	$\sqrt{(m_0^2 + m_1^2)} = \sqrt{(0,07^2 + 0,07^2)} = 0,10$	—
56	392 072,75	1 328 834,95	392 072,61	1 328 834,90			
57	392 076,05	1 328 829,38	392 075,63	1 328 829,31			
н2499У	—	—	392 075,87	1 328 829,46			
58	392 079,52	1 328 831,44	392 079,15	1 328 831,37			
55	392 076,22	1 328 837,00	392 076,08	1 328 837,04			

31

**2. Сведения о частях границ уточняемого земельного участка с кадастровым номером** 31:16:0222033:26 :

Обозначение части границ		Горизонтальное проложение (S), м	Описание прохождения части границ	Сведения о согласовании местоположения границ (согласовано/спорное)
от т.	до т.			
1	2	3	4	5
55	56	4,08	—	согласовано
56	57	6,35		
57	н2499У	0,28		
н2499У	58	3,80		
58	55	6,45		

**3. Сведения о характеристиках уточняемого земельного участка с кадастровым номером** 31:16:0222033:26 :

№ п/п	Наименование характеристики земельного участка	Значение характеристики
1	2	3

1	2	3
1.	Адрес земельного участка	—
1.1.	Сведения о местоположении земельного участка (при отсутствии адреса) в структурированном в соответствии с федеральной информационной адресной системой виде	Российская Федерация, Белгородская область, Белгород г, Губкина ул
1.2.	Дополнительные сведения о местоположении земельного участка	—
2.	Площадь земельного участка ± величина погрешности определения (вычисления) площади ( $P \pm \Delta P$ ), м <sup>2</sup>	26 ± 2,00
3.	Формула, примененная для вычисления предельной погрешности определения площади земельного участка, с подставленными значениями и итоговые (вычисленные) значения	$3,5 * M_t * \sqrt{P} = 3,5 * 0,10 * \sqrt{(26,00)} = 2$
4.	Площадь земельного участка согласно сведениям Единого государственного реестра недвижимости (Ркад), м <sup>2</sup>	26,00
5.	Оценка расхождения Р и Ркад (Р - Ркад), м <sup>2</sup>	0
6.	Предельный минимальный и максимальный размеры земельного участка (Рмин и Рмакс), м <sup>2</sup>	Рмин = — Рмакс = —
7.	Вид (виды) разрешенного использования	Для размещения и эксплуатации объектов автомобильного транспорта и объектов дорожного хозяйства
7.1.	Дополнительные сведения об использовании земельного участка	—
8.	Кадастровый или иной государственный учетный номер (инвентарный) здания, сооружения, объекта незавершенного строительства, расположенного на земельном участке	31:16:0124024:2153
9.	Сведения о земельных участках (землях общего пользования, территории общего пользования), посредством которых обеспечивается доступ	—
10.	Иные сведения	—
<b>4. Пояснения к сведениям об уточняемом земельном участке с кадастровым номером</b>		<b>31:16:0222033:26</b> :
1.	—	—

**1. Сведения о характерных точках границ уточняемого земельного участка с кадастровым номером** 31:16:0222033:23 :  
 Система координат МСК-31, зона 1 Зона № 1

Обозначение характерных точек границ	Координаты, м				Метод определения координат	Формулы, примененные для расчета средней квадратической погрешности определения координат характерных точек границ (Mt), с подставленными в такие формулы значениями и итоговые (вычисленные) значения Mt, м	Описание закрепления точки
	содержатся в Едином государственном реестре недвижимости		определены в результате выполнения комплексных кадастровых работ				
	X	Y	X	Y			
1	2	3	4	5	6	7	8
59	392 055,65	1 328 809,96	392 055,65	1 328 809,77	Метод спутниковых геодезических измерений (определений)	$\sqrt{(m_0^2 + m_1^2)} = \sqrt{(0,07^2 + 0,07^2)} = 0,10$	—
60	392 058,58	1 328 811,70	392 058,62	1 328 811,52			
61/н61	392 055,39	1 328 817,14	392 055,39	1 328 817,14			
н2854У	—	—	392 054,40	1 328 816,56			
62/н62	392 052,44	1 328 815,40	392 052,44	1 328 815,40			
59	392 055,65	1 328 809,96	392 055,65	1 328 809,77			

**2. Сведения о частях границ уточняемого земельного участка с кадастровым номером** 31:16:0222033:23 :

Обозначение части границ		Горизонтальное проложение (S), м	Описание прохождения части границ	Сведения о согласовании местоположения границ (согласовано/спорное)
от т.	до т.			
1	2	3	4	5
59	60	3,45	—	согласовано
60	н61	6,48		
н61	н2854У	1,15		
н2854У	н62	2,28		
н62	59	6,48		

**3. Сведения о характеристиках уточняемого земельного участка с кадастровым номером** 31:16:0222033:23 :

№ п/п	Наименование характеристики земельного участка	Значение характеристики
1	2	3
1	2	3



1	2	3
1.	Адрес земельного участка	—
1.1.	Сведения о местоположении земельного участка (при отсутствии адреса) в структурированном в соответствии с федеральной информационной адресной системой виде	Российская Федерация, Белгородская область, Белгород г, Губкина ул
1.2.	Дополнительные сведения о местоположении земельного участка	—
2.	Площадь земельного участка ± величина погрешности определения (вычисления) площади ( $P \pm \Delta P$ ), м <sup>2</sup>	22 ± 2,00
3.	Формула, примененная для вычисления предельной погрешности определения площади земельного участка, с подставленными значениями и итоговые (вычисленные) значения	$3,5 * M_t * \sqrt{P} = 3,5 * 0,10 * \sqrt{(22,00)} = 2$
4.	Площадь земельного участка согласно сведениям Единого государственного реестра недвижимости (Ркад), м <sup>2</sup>	22,00
5.	Оценка расхождения P и Ркад (P - Ркад), м <sup>2</sup>	0
6.	Предельный минимальный и максимальный размеры земельного участка (Рмин и Рмакс), м <sup>2</sup>	Рмин = — Рмакс = —
7.	Вид (виды) разрешенного использования	Для размещения и эксплуатации объектов автомобильного транспорта и объектов дорожного хозяйства
7.1.	Дополнительные сведения об использовании земельного участка	—
8.	Кадастровый или иной государственный учетный номер (инвентарный) здания, сооружения, объекта незавершенного строительства, расположенного на земельном участке	31:16:0124024:2175
9.	Сведения о земельных участках (землях общего пользования, территории общего пользования), посредством которых обеспечивается доступ	—
10.	Иные сведения	—
<b>4. Пояснения к сведениям об уточняемом земельном участке с кадастровым номером</b>		<b>31:16:0222033:23</b> :
1.	—	—

**1. Сведения о характерных точках границ уточняемого земельного участка с кадастровым номером** 31:16:0222033:4 :  
 Система координат МСК-31, зона 1 Зона № 1

Обозначение характерных точек границ	Координаты, м				Метод определения координат	Формулы, примененные для расчета средней квадратической погрешности определения координат характерных точек границ (Mt), с подставленными в такие формулы значениями и итоговые (вычисленные) значения Mt, м	Описание закрепления точки
	содержатся в Едином государственном реестре недвижимости		определены в результате выполнения комплексных кадастровых работ				
	X	Y	X	Y			
1	2	3	4	5	6	7	8
н2432У	—	—	392 000,92	1 328 784,40	Метод спутниковых геодезических измерений (определений)	$\sqrt{(m_0^2 + m_1^2)} = \sqrt{(0,07^2 + 0,07^2)} = 0,10$	—
н2433У	—	—	392 002,80	1 328 785,50			
н2434У	—	—	392 004,10	1 328 786,27			
н2435У	—	—	392 000,84	1 328 791,85			
н2436У	—	—	391 997,69	1 328 789,94			
н2432У	—	—	392 000,92	1 328 784,40			

**2. Сведения о частях границ уточняемого земельного участка с кадастровым номером** 31:16:0222033:4 :

Обозначение части границ		Горизонтальное проложение (S), м	Описание прохождения части границ	Сведения о согласовании местоположения границ (согласовано/спорное)
от т.	до т.			
1	2	3	4	5
н2432У	н2433У	2,18	—	согласовано
н2433У	н2434У	1,51		
н2434У	н2435У	6,46		
н2435У	н2436У	3,68		
н2436У	н2432У	6,41		

**3. Сведения о характеристиках уточняемого земельного участка с кадастровым номером** 31:16:0222033:4 :

№ п/п	Наименование характеристики земельного участка	Значение характеристики
1	2	3
1		

1	2	3
1.	Адрес земельного участка	—
1.1.	Сведения о местоположении земельного участка (при отсутствии адреса) в структурированном в соответствии с федеральной информационной адресной системой виде	Российская Федерация, Белгородская область, Белгород г, Губкина ул
1.2.	Дополнительные сведения о местоположении земельного участка	ул.Губкина, ГСК №57, гараж №311
2.	Площадь земельного участка ± величина погрешности определения (вычисления) площади ( $P \pm \Delta P$ ), м <sup>2</sup>	24 ± 2,00
3.	Формула, примененная для вычисления предельной погрешности определения площади земельного участка, с подставленными значениями и итоговые (вычисленные) значения	$3,5 * M_t * \sqrt{P} = 3,5 * 0,10 * \sqrt{(24,00)} = 2$
4.	Площадь земельного участка согласно сведениям Единого государственного реестра недвижимости (Ркад), м <sup>2</sup>	24,00
5.	Оценка расхождения P и Ркад (P - Ркад), м <sup>2</sup>	0
6.	Предельный минимальный и максимальный размеры земельного участка (Рмин и Рмакс), м <sup>2</sup>	Рмин = — Рмакс = —
7.	Вид (виды) разрешенного использования	Для размещения индивидуальных гаражей. Под гаражом
7.1.	Дополнительные сведения об использовании земельного участка	—
8.	Кадастровый или иной государственный учетный номер (инвентарный) здания, сооружения, объекта незавершенного строительства, расположенного на земельном участке	31:16:0124024:170
9.	Сведения о земельных участках (землях общего пользования, территории общего пользования), посредством которых обеспечивается доступ	—
10.	Иные сведения	—
<b>4. Пояснения к сведениям об уточняемом земельном участке с кадастровым номером</b>		<b>31:16:0222033:4</b> :
1.	—	—

**1. Сведения о характерных точках границ уточняемого земельного участка с кадастровым номером** 31:16:0222033:3 :  
 Система координат МСК-31, зона 1 Зона № 1

Обозначение характерных точек границ	Координаты, м				Метод определения координат	Формулы, примененные для расчета средней квадратической погрешности определения координат характерных точек границ (Mt), с подставленными в такие формулы значениями и итоговые (вычисленные) значения Mt, м	Описание закрепления точки
	содержатся в Едином государственном реестре недвижимости		определены в результате выполнения комплексных кадастровых работ				
	X	Y	X	Y			
1	2	3	4	5	6	7	8
н2427У	—	—	391 969,10	1 328 765,65	Метод спутниковых геодезических измерений (определений)	$\sqrt{(m_0^2 + m_1^2)} = \sqrt{(0,07^2 + 0,07^2)} = 0,10$	—
н2428У	—	—	391 969,29	1 328 765,76			
н2429У	—	—	391 972,51	1 328 767,65			
н2430У	—	—	391 969,29	1 328 773,17			
н2431У	—	—	391 965,83	1 328 771,18			
н2427У	—	—	391 969,10	1 328 765,65			

**2. Сведения о частях границ уточняемого земельного участка с кадастровым номером** 31:16:0222033:3 :

Обозначение части границ		Горизонтальное проложение (S), м	Описание прохождения части границ	Сведения о согласовании местоположения границ (согласовано/спорное)
от т.	до т.			
1	2	3	4	5
н2427У	н2428У	0,22	—	согласовано
н2428У	н2429У	3,73		
н2429У	н2430У	6,39		
н2430У	н2431У	3,99		
н2431У	н2427У	6,42		

**3. Сведения о характеристиках уточняемого земельного участка с кадастровым номером** 31:16:0222033:3 :

№ п/п	Наименование характеристики земельного участка	Значение характеристики
1	2	3
1		

1	2	3
1.	Адрес земельного участка	—
1.1.	Сведения о местоположении земельного участка (при отсутствии адреса) в структурированном в соответствии с федеральной информационной адресной системой виде	Российская Федерация, Белгородская область, Белгород г, Губкина ул
1.2.	Дополнительные сведения о местоположении земельного участка	ул.Губкина, ГСК №57, гараж №301
2.	Площадь земельного участка ± величина погрешности определения (вычисления) площади ( $P \pm \Delta P$ ), м <sup>2</sup>	25 ± 2,00
3.	Формула, примененная для вычисления предельной погрешности определения площади земельного участка, с подставленными значениями и итоговые (вычисленные) значения	$3,5 * M_t * \sqrt{P} = 3,5 * 0,10 * \sqrt{(25,00)} = 2$
4.	Площадь земельного участка согласно сведениям Единого государственного реестра недвижимости (Ркад), м <sup>2</sup>	23,00
5.	Оценка расхождения P и Ркад (P - Ркад), м <sup>2</sup>	2
6.	Предельный минимальный и максимальный размеры земельного участка (Рмин и Рмакс), м <sup>2</sup>	Рмин = — Рмакс = —
7.	Вид (виды) разрешенного использования	Для размещения индивидуальных гаражей. Под гаражом
7.1.	Дополнительные сведения об использовании земельного участка	—
8.	Кадастровый или иной государственный учетный номер (инвентарный) здания, сооружения, объекта незавершенного строительства, расположенного на земельном участке	31:16:0101001:12184
9.	Сведения о земельных участках (землях общего пользования, территории общего пользования), посредством которых обеспечивается доступ	—
10.	Иные сведения	—
<b>4. Пояснения к сведениям об уточняемом земельном участке с кадастровым номером</b>		<b>31:16:0222033:3</b> :
1.	—	—

**1. Сведения о характерных точках границ уточняемого земельного участка с кадастровым номером** 31:16:0222033:8 :  
 Система координат МСК-31, зона 1 Зона № 1

Обозначение характерных точек границ	Координаты, м				Метод определения координат	Формулы, примененные для расчета средней квадратической погрешности определения координат характерных точек границ (Mt), с подставленными в такие формулы значениями и итоговые (вычисленные) значения Mt, м	Описание закрепления точки
	содержатся в Едином государственном реестре недвижимости		определены в результате выполнения комплексных кадастровых работ				
	X	Y	X	Y			
1	2	3	4	5	6	7	8
н2526У	—	—	392 066,51	1 328 823,85	Метод спутниковых геодезических измерений (определений)	$\sqrt{(m_0^2 + m_1^2)} = \sqrt{(0,07^2 + 0,07^2)} = 0,10$	—
н2527У	—	—	392 066,88	1 328 824,09			
н2528У	—	—	392 069,50	1 328 825,85			
н2529У	—	—	392 066,59	1 328 831,22			
н2530У	—	—	392 063,53	1 328 829,35			
н2526У	—	—	392 066,51	1 328 823,85			

**2. Сведения о частях границ уточняемого земельного участка с кадастровым номером** 31:16:0222033:8 :

Обозначение части границ		Горизонтальное проложение (S), м	Описание прохождения части границ	Сведения о согласовании местоположения границ (согласовано/спорное)
от т.	до т.			
1	2	3	4	5
н2526У	н2527У	0,44	—	согласовано
н2527У	н2528У	3,16		
н2528У	н2529У	6,11		
н2529У	н2530У	3,59		
н2530У	н2526У	6,26		

**3. Сведения о характеристиках уточняемого земельного участка с кадастровым номером** 31:16:0222033:8 :

№ п/п	Наименование характеристики земельного участка	Значение характеристики
1	2	3
1		

1	2	3
1.	Адрес земельного участка	—
1.1.	Сведения о местоположении земельного участка (при отсутствии адреса) в структурированном в соответствии с федеральной информационной адресной системой виде	Российская Федерация, Белгородская область, Белгород г, Губкина ул
1.2.	Дополнительные сведения о местоположении земельного участка	ул.Губкина, ГСК №57, гараж №333
2.	Площадь земельного участка ± величина погрешности определения (вычисления) площади ( $P \pm \Delta P$ ), м <sup>2</sup>	22 ± 2,00
3.	Формула, примененная для вычисления предельной погрешности определения площади земельного участка, с подставленными значениями и итоговые (вычисленные) значения	$3,5 * M_t * \sqrt{P} = 3,5 * 0,10 * \sqrt{(22,00)} = 2$
4.	Площадь земельного участка согласно сведениям Единого государственного реестра недвижимости (Ркад), м <sup>2</sup>	23,00
5.	Оценка расхождения Р и Ркад ( $P - P_{кад}$ ), м <sup>2</sup>	1
6.	Предельный минимальный и максимальный размеры земельного участка (Рмин и Рмакс), м <sup>2</sup>	Рмин = — Рмакс = —
7.	Вид (виды) разрешенного использования	Для иных видов использования, характерных для населённых пунктов. Под гаражом
7.1.	Дополнительные сведения об использовании земельного участка	—
8.	Кадастровый или иной государственный учетный номер (инвентарный) здания, сооружения, объекта незавершенного строительства, расположенного на земельном участке	—
9.	Сведения о земельных участках (землях общего пользования, территории общего пользования), посредством которых обеспечивается доступ	—
10.	Иные сведения	—
<b>4. Пояснения к сведениям об уточняемом земельном участке с кадастровым номером</b>		<b>31:16:0222033:8</b> :
1.	—	—

**1. Сведения о характерных точках границ уточняемого земельного участка с кадастровым номером** 31:16:0222033:6 :  
 Система координат МСК-31, зона 1 Зона № 1

Обозначение характерных точек границ	Координаты, м				Метод определения координат	Формулы, примененные для расчета средней квадратической погрешности определения координат характерных точек границ (Mt), с подставленными в такие формулы значениями и итоговые (вычисленные) значения Mt, м	Описание закрепления точки
	содержатся в Едином государственном реестре недвижимости		определены в результате выполнения комплексных кадастровых работ				
	X	Y	X	Y			
1	2	3	4	5	6	7	8
н2441У	—	—	392 033,99	1 328 804,20	Метод спутниковых геодезических измерений (определений)	$\sqrt{(m0^2 + m1^2)} = \sqrt{(0,07^2 + 0,07^2)} = 0,10$	—
н2442У	—	—	392 036,90	1 328 806,01			
н2443У	—	—	392 033,79	1 328 811,35			
н2444У	—	—	392 030,86	1 328 809,62			
н2441У	—	—	392 033,99	1 328 804,20			

**2. Сведения о частях границ уточняемого земельного участка с кадастровым номером** 31:16:0222033:6 :

Обозначение части границ		Горизонтальное проложение (S), м	Описание прохождения части границ	Сведения о согласовании местоположения границ (согласовано/спорное)
от т.	до т.			
1	2	3	4	5
н2441У	н2442У	3,43	—	согласовано
н2442У	н2443У	6,18		
н2443У	н2444У	3,40		
н2444У	н2441У	6,26		

**3. Сведения о характеристиках уточняемого земельного участка с кадастровым номером** 31:16:0222033:6 :

№ п/п	Наименование характеристики земельного участка	Значение характеристики
1	2	3
1	2	3



1	2	3
1.	Адрес земельного участка	—
1.1.	Сведения о местоположении земельного участка (при отсутствии адреса) в структурированном в соответствии с федеральной информационной адресной системой виде	Российская Федерация, Белгородская область, Белгород г, Губкина ул
1.2.	Дополнительные сведения о местоположении земельного участка	ул.Губкина, ГСК №57, гараж №322
2.	Площадь земельного участка ± величина погрешности определения (вычисления) площади ( $P \pm \Delta P$ ), м <sup>2</sup>	21 ± 2,00
3.	Формула, примененная для вычисления предельной погрешности определения площади земельного участка, с подставленными значениями и итоговые (вычисленные) значения	$3,5 * M_t * \sqrt{P} = 3,5 * 0,10 * \sqrt{(21,00)} = 2$
4.	Площадь земельного участка согласно сведениям Единого государственного реестра недвижимости (Ркад), м <sup>2</sup>	21,00
5.	Оценка расхождения P и Ркад (P - Ркад), м <sup>2</sup>	0
6.	Предельный минимальный и максимальный размеры земельного участка (Рмин и Рмакс), м <sup>2</sup>	Рмин = — Рмакс = —
7.	Вид (виды) разрешенного использования	Для размещения индивидуальных гаражей. Под гаражом
7.1.	Дополнительные сведения об использовании земельного участка	—
8.	Кадастровый или иной государственный учетный номер (инвентарный) здания, сооружения, объекта незавершенного строительства, расположенного на земельном участке	31:16:0000000:964
9.	Сведения о земельных участках (землях общего пользования, территории общего пользования), посредством которых обеспечивается доступ	—
10.	Иные сведения	—
<b>4. Пояснения к сведениям об уточняемом земельном участке с кадастровым номером</b>		<b>31:16:0222033:6</b> :
1.	—	—

**1. Сведения о характерных точках границ уточняемого земельного участка с кадастровым номером** 31:16:0222033:7 :  
 Система координат МСК-31, зона 1 Зона № 1

Обозначение характерных точек границ	Координаты, м				Метод определения координат	Формулы, примененные для расчета средней квадратической погрешности определения координат характерных точек границ (Mt), с подставленными в такие формулы значениями и итоговые (вычисленные) значения Mt, м	Описание закрепления точки
	содержатся в Едином государственном реестре недвижимости		определены в результате выполнения комплексных кадастровых работ				
	X	Y	X	Y			
1	2	3	4	5	6	7	8
н2445У	—	—	392 060,53	1 328 820,14	Метод спутниковых геодезических измерений (определений)	$\sqrt{(m_0^2 + m_1^2)} = \sqrt{(0,07^2 + 0,07^2)} = 0,10$	—
н2446У	—	—	392 061,01	1 328 820,44			
н2447У	—	—	392 063,75	1 328 822,14			
н2448У	—	—	392 060,46	1 328 827,46			
н2449У	—	—	392 057,31	1 328 825,53			
н2445У	—	—	392 060,53	1 328 820,14			

**2. Сведения о частях границ уточняемого земельного участка с кадастровым номером** 31:16:0222033:7 :

Обозначение части границ		Горизонтальное проложение (S), м	Описание прохождения части границ	Сведения о согласовании местоположения границ (согласовано/спорное)
от т.	до т.			
1	2	3	4	5
н2445У	н2446У	0,57	—	согласовано
н2446У	н2447У	3,22		
н2447У	н2448У	6,26		
н2448У	н2449У	3,69		
н2449У	н2445У	6,28		

**3. Сведения о характеристиках уточняемого земельного участка с кадастровым номером** 31:16:0222033:7 :

№ п/п	Наименование характеристики земельного участка	Значение характеристики
1	2	3
1		

1	2	3
1.	Адрес земельного участка	—
1.1.	Сведения о местоположении земельного участка (при отсутствии адреса) в структурированном в соответствии с федеральной информационной адресной системой виде	Российская Федерация, Белгородская область, Белгород г, Губкина ул
1.2.	Дополнительные сведения о местоположении земельного участка	ул.Губкина, ГСК №57, гараж №331
2.	Площадь земельного участка ± величина погрешности определения (вычисления) площади ( $P \pm \Delta P$ ), м <sup>2</sup>	23 ± 2,00
3.	Формула, примененная для вычисления предельной погрешности определения площади земельного участка, с подставленными значениями и итоговые (вычисленные) значения	$3,5 * M_t * \sqrt{P} = 3,5 * 0,10 * \sqrt{(23,00)} = 2$
4.	Площадь земельного участка согласно сведениям Единого государственного реестра недвижимости (Ркад), м <sup>2</sup>	21,00
5.	Оценка расхождения Р и Ркад ( $P - P_{кад}$ ), м <sup>2</sup>	2
6.	Предельный минимальный и максимальный размеры земельного участка (Рмин и Рмакс), м <sup>2</sup>	Рмин = — Рмакс = —
7.	Вид (виды) разрешенного использования	Для размещения индивидуальных гаражей. Под гаражом
7.1.	Дополнительные сведения об использовании земельного участка	—
8.	Кадастровый или иной государственный учетный номер (инвентарный) здания, сооружения, объекта незавершенного строительства, расположенного на земельном участке	—
9.	Сведения о земельных участках (землях общего пользования, территории общего пользования), посредством которых обеспечивается доступ	—
10.	Иные сведения	—
<b>4. Пояснения к сведениям об уточняемом земельном участке с кадастровым номером</b>		<b>31:16:0222033:7</b> :
1.	—	—

**1. Сведения о характерных точках границ уточняемого земельного участка с кадастровым номером** 31:16:0222033:12 :  
 Система координат МСК-31, зона 1 Зона № 1

Обозначение характерных точек границ	Координаты, м				Метод определения координат	Формулы, примененные для расчета средней квадратической погрешности определения координат характерных точек границ (Mt), с подставленными в такие формулы значениями и итоговые (вычисленные) значения Mt, м	Описание закрепления точки
	содержатся в Едином государственном реестре недвижимости		определены в результате выполнения комплексных кадастровых работ				
	X	Y	X	Y			
1	2	3	4	5	6	7	8
н2464У	—	—	392 029,87	1 328 794,18	Метод спутниковых геодезических измерений (определений)	$\sqrt{(m0^2 + m1^2)} = \sqrt{(0,07^2 + 0,07^2)} = 0,10$	—
н2465У	—	—	392 033,36	1 328 796,25			
н2466У	—	—	392 030,13	1 328 801,83			
н2467У	—	—	392 028,33	1 328 800,72			
н2468У	—	—	392 026,65	1 328 799,74			
н2464У	—	—	392 029,87	1 328 794,18			

**2. Сведения о частях границ уточняемого земельного участка с кадастровым номером** 31:16:0222033:12 :

Обозначение части границ		Горизонтальное проложение (S), м	Описание прохождения части границ	Сведения о согласовании местоположения границ (согласовано/спорное)
от т.	до т.			
1	2	3	4	5
н2464У	н2465У	4,06	—	согласовано
н2465У	н2466У	6,45		
н2466У	н2467У	2,11		
н2467У	н2468У	1,94		
н2468У	н2464У	6,43		

**3. Сведения о характеристиках уточняемого земельного участка с кадастровым номером** 31:16:0222033:12 :

№ п/п	Наименование характеристики земельного участка	Значение характеристики
1	2	3
1		

1	2	3
1.	Адрес земельного участка	—
1.1.	Сведения о местоположении земельного участка (при отсутствии адреса) в структурированном в соответствии с федеральной информационной адресной системой виде	Российская Федерация, Белгородская область, Белгород г, Губкина ул
1.2.	Дополнительные сведения о местоположении земельного участка	ул.Губкина, ГСК №57, гараж №357
2.	Площадь земельного участка ± величина погрешности определения (вычисления) площади ( $P \pm \Delta P$ ), м <sup>2</sup>	26 ± 2,00
3.	Формула, примененная для вычисления предельной погрешности определения площади земельного участка, с подставленными значениями и итоговые (вычисленные) значения	$3,5 * M_t * \sqrt{P} = 3,5 * 0,10 * \sqrt{(26,00)} = 2$
4.	Площадь земельного участка согласно сведениям Единого государственного реестра недвижимости (Ркад), м <sup>2</sup>	25,00
5.	Оценка расхождения P и Ркад (P - Ркад), м <sup>2</sup>	1
6.	Предельный минимальный и максимальный размеры земельного участка (Рмин и Рмакс), м <sup>2</sup>	Рмин = — Рмакс = —
7.	Вид (виды) разрешенного использования	Для размещения индивидуальных гаражей. Под гаражом
7.1.	Дополнительные сведения об использовании земельного участка	—
8.	Кадастровый или иной государственный учетный номер (инвентарный) здания, сооружения, объекта незавершенного строительства, расположенного на земельном участке	—
9.	Сведения о земельных участках (землях общего пользования, территории общего пользования), посредством которых обеспечивается доступ	—
10.	Иные сведения	—
<b>4. Пояснения к сведениям об уточняемом земельном участке с кадастровым номером</b>		<b>31:16:0222033:12</b> :
1.	—	—

**1. Сведения о характерных точках границ уточняемого земельного участка с кадастровым номером** 31:16:0222033:16 :  
 Система координат МСК-31, зона 1 Зона № 1

Обозначение характерных точек границ	Координаты, м				Метод определения координат	Формулы, примененные для расчета средней квадратической погрешности определения координат характерных точек границ (Mt), с подставленными в такие формулы значениями и итоговые (вычисленные) значения Mt, м	Описание закрепления точки
	содержатся в Едином государственном реестре недвижимости		определены в результате выполнения комплексных кадастровых работ				
	X	Y	X	Y			
1	2	3	4	5	6	7	8
н2483У	—	—	392 008,87	1 328 781,70	Метод спутниковых геодезических измерений (определений)	$\sqrt{(m_0^2 + m_1^2)} = \sqrt{(0,07^2 + 0,07^2)} = 0,10$	—
н2484У	—	—	392 011,70	1 328 783,38			
н2485У	—	—	392 008,50	1 328 788,92			
н2486У	—	—	392 007,15	1 328 788,09			
н2487У	—	—	392 005,67	1 328 787,22			
н2483У	—	—	392 008,87	1 328 781,70			

**2. Сведения о частях границ уточняемого земельного участка с кадастровым номером** 31:16:0222033:16 :

Обозначение части границ		Горизонтальное проложение (S), м	Описание прохождения части границ	Сведения о согласовании местоположения границ (согласовано/спорное)
от т.	до т.			
1	2	3	4	5
н2483У	н2484У	3,29	—	согласовано
н2484У	н2485У	6,40		
н2485У	н2486У	1,58		
н2486У	н2487У	1,72		
н2487У	н2483У	6,38		

**3. Сведения о характеристиках уточняемого земельного участка с кадастровым номером** 31:16:0222033:16 :

№ п/п	Наименование характеристики земельного участка	Значение характеристики
1	2	3
1		

1	2	3
1.	Адрес земельного участка	—
1.1.	Сведения о местоположении земельного участка (при отсутствии адреса) в структурированном в соответствии с федеральной информационной адресной системой виде	Российская Федерация, Белгородская область, Белгород г, Губкина ул
1.2.	Дополнительные сведения о местоположении земельного участка	ул.Губкина, ГСК №57, гараж №364
2.	Площадь земельного участка ± величина погрешности определения (вычисления) площади ( $P \pm \Delta P$ ), м <sup>2</sup>	21 ± 2,00
3.	Формула, примененная для вычисления предельной погрешности определения площади земельного участка, с подставленными значениями и итоговые (вычисленные) значения	$3,5 * M_t * \sqrt{P} = 3,5 * 0,10 * \sqrt{(21,00)} = 2$
4.	Площадь земельного участка согласно сведениям Единого государственного реестра недвижимости (Ркад), м <sup>2</sup>	23,00
5.	Оценка расхождения P и Ркад (P - Ркад), м <sup>2</sup>	2
6.	Предельный минимальный и максимальный размеры земельного участка (Рмин и Рмакс), м <sup>2</sup>	Рмин = — Рмакс = —
7.	Вид (виды) разрешенного использования	Для размещения индивидуальных гаражей. Под гаражом
7.1.	Дополнительные сведения об использовании земельного участка	—
8.	Кадастровый или иной государственный учетный номер (инвентарный) здания, сооружения, объекта незавершенного строительства, расположенного на земельном участке	31:16:0106001:2828
9.	Сведения о земельных участках (землях общего пользования, территории общего пользования), посредством которых обеспечивается доступ	—
10.	Иные сведения	—
<b>4. Пояснения к сведениям об уточняемом земельном участке с кадастровым номером</b>		<b>31:16:0222033:16</b> :
1.	—	—

**1. Сведения о характерных точках границ уточняемого земельного участка с кадастровым номером** 31:16:0222033:24 :  
 Система координат МСК-31, зона 1 Зона № 1

Обозначение характерных точек границ	Координаты, м				Метод определения координат	Формулы, примененные для расчета средней квадратической погрешности определения координат характерных точек границ (Mt), с подставленными в такие формулы значениями и итоговые (вычисленные) значения Mt, м	Описание закрепления точки
	содержатся в Едином государственном реестре недвижимости		определены в результате выполнения комплексных кадастровых работ				
	X	Y	X	Y			
1	2	3	4	5	6	7	8
47	391 981,90	1 328 773,60	391 982,13	1 328 773,24	Метод спутниковых геодезических измерений (определений)	$\sqrt{(m0^2 + m1^2)} = \sqrt{(0,07^2 + 0,07^2)} = 0,10$	—
65	391 985,03	1 328 768,37	391 985,28	1 328 767,81			
66	391 987,93	1 328 770,11	391 988,29	1 328 769,61			
67	391 984,81	1 328 775,34	391 985,18	1 328 775,00			
43	391 982,14	1 328 773,75	391 982,40	1 328 773,39			
47	391 981,90	1 328 773,60	391 982,13	1 328 773,24			

49

**2. Сведения о частях границ уточняемого земельного участка с кадастровым номером** 31:16:0222033:24 :

Обозначение части границ		Горизонтальное проложение (S), м	Описание прохождения части границ	Сведения о согласовании местоположения границ (согласовано/спорное)
от т.	до т.			
1	2	3	4	5
47	65	6,28	—	согласовано
65	66	3,51		
66	67	6,22		
67	43	3,21		
43	47	0,31		

**3. Сведения о характеристиках уточняемого земельного участка с кадастровым номером** 31:16:0222033:24 :

№ п/п	Наименование характеристики земельного участка	Значение характеристики
1	2	3



1	2	3
1.	Адрес земельного участка	—
1.1.	Сведения о местоположении земельного участка (при отсутствии адреса) в структурированном в соответствии с федеральной информационной адресной системой виде	Российская Федерация, Белгородская область, Белгород г, Губкина ул
1.2.	Дополнительные сведения о местоположении земельного участка	—
2.	Площадь земельного участка ± величина погрешности определения (вычисления) площади ( $P \pm \Delta P$ ), м <sup>2</sup>	22 ± 2,00
3.	Формула, примененная для вычисления предельной погрешности определения площади земельного участка, с подставленными значениями и итоговые (вычисленные) значения	$3,5 * M_t * \sqrt{P} = 3,5 * 0,10 * \sqrt{(22,00)} = 2$
4.	Площадь земельного участка согласно сведениям Единого государственного реестра недвижимости (Ркад), м <sup>2</sup>	21,00
5.	Оценка расхождения P и Ркад (P - Ркад), м <sup>2</sup>	1
6.	Предельный минимальный и максимальный размеры земельного участка (Рмин и Рмакс), м <sup>2</sup>	Рмин = — Рмакс = —
7.	Вид (виды) разрешенного использования	Для размещения и эксплуатации объектов автомобильного транспорта и объектов дорожного хозяйства
7.1.	Дополнительные сведения об использовании земельного участка	—
8.	Кадастровый или иной государственный учетный номер (инвентарный) здания, сооружения, объекта незавершенного строительства, расположенного на земельном участке	31:16:0124024:1082
9.	Сведения о земельных участках (землях общего пользования, территории общего пользования), посредством которых обеспечивается доступ	—
10.	Иные сведения	—
<b>4. Пояснения к сведениям об уточняемом земельном участке с кадастровым номером</b>		<b>31:16:0222033:24</b> :
1.	—	—

**1. Сведения о характерных точках границ уточняемого земельного участка с кадастровым номером** 31:16:0222033:5 :  
 Система координат МСК-31, зона 1 Зона № 1

Обозначение характерных точек границ	Координаты, м				Метод определения координат	Формулы, примененные для расчета средней квадратической погрешности определения координат характерных точек границ (Mt), с подставленными в такие формулы значениями и итоговые (вычисленные) значения Mt, м	Описание закрепления точки
	содержатся в Едином государственном реестре недвижимости		определены в результате выполнения комплексных кадастровых работ				
	X	Y	X	Y			
1	2	3	4	5	6	7	8
н2437У	—	—	392 031,14	1 328 802,45	Метод спутниковых геодезических измерений (определений)	$\sqrt{(m0^2 + m1^2)} = \sqrt{(0,07^2 + 0,07^2)} = 0,10$	—
н2438У	—	—	392 033,99	1 328 804,20			
н2439У	—	—	392 030,86	1 328 809,62			
н2440У	—	—	392 027,95	1 328 807,92			
н2437У	—	—	392 031,14	1 328 802,45			

**2. Сведения о частях границ уточняемого земельного участка с кадастровым номером** 31:16:0222033:5 :

Обозначение части границ		Горизонтальное проложение (S), м	Описание прохождения части границ	Сведения о согласовании местоположения границ (согласовано/спорное)
от т.	до т.			
1	2	3	4	5
н2437У	н2438У	3,34	—	согласовано
н2438У	н2439У	6,26		
н2439У	н2440У	3,37		
н2440У	н2437У	6,33		

**3. Сведения о характеристиках уточняемого земельного участка с кадастровым номером** 31:16:0222033:5 :

№ п/п	Наименование характеристики земельного участка	Значение характеристики
1	2	3
1	2	3

1	2	3
1.	Адрес земельного участка	—
1.1.	Сведения о местоположении земельного участка (при отсутствии адреса) в структурированном в соответствии с федеральной информационной адресной системой виде	Российская Федерация, Белгородская область, Белгород г, Губкина ул
1.2.	Дополнительные сведения о местоположении земельного участка	ул.Губкина, ГСК №57, гараж №321
2.	Площадь земельного участка ± величина погрешности определения (вычисления) площади ( $P \pm \Delta P$ ), м <sup>2</sup>	21 ± 2,00
3.	Формула, примененная для вычисления предельной погрешности определения площади земельного участка, с подставленными значениями и итоговые (вычисленные) значения	$3,5 * M_t * \sqrt{P} = 3,5 * 0,10 * \sqrt{(21,00)} = 2$
4.	Площадь земельного участка согласно сведениям Единого государственного реестра недвижимости (Ркад), м <sup>2</sup>	22,00
5.	Оценка расхождения P и Ркад (P - Ркад), м <sup>2</sup>	1
6.	Предельный минимальный и максимальный размеры земельного участка (Рмин и Рмакс), м <sup>2</sup>	Рмин = — Рмакс = —
7.	Вид (виды) разрешенного использования	Для размещения индивидуальных гаражей. Под гаражом
7.1.	Дополнительные сведения об использовании земельного участка	—
8.	Кадастровый или иной государственный учетный номер (инвентарный) здания, сооружения, объекта незавершенного строительства, расположенного на земельном участке	31:16:0124024:803
9.	Сведения о земельных участках (землях общего пользования, территории общего пользования), посредством которых обеспечивается доступ	—
10.	Иные сведения	—
<b>4. Пояснения к сведениям об уточняемом земельном участке с кадастровым номером</b>		<b>31:16:0222033:5</b> :
1.	—	—

**1. Сведения о характерных точках границ уточняемого земельного участка с кадастровым номером** 31:16:0222033:9 :  
 Система координат МСК-31, зона 1 Зона № 1

Обозначение характерных точек границ	Координаты, м				Метод определения координат	Формулы, примененные для расчета средней квадратической погрешности определения координат характерных точек границ (Mt), с подставленными в такие формулы значениями и итоговые (вычисленные) значения Mt, м	Описание закрепления точки
	содержатся в Едином государственном реестре недвижимости		определены в результате выполнения комплексных кадастровых работ				
	X	Y	X	Y			
1	2	3	4	5	6	7	8
н2450У	—	—	392 082,66	1 328 833,74	Метод спутниковых геодезических измерений (определений)	$\sqrt{(m0^2 + m1^2)} = \sqrt{(0,07^2 + 0,07^2)} = 0,10$	—
н2451У	—	—	392 086,41	1 328 835,88			
н2452У	—	—	392 083,20	1 328 841,30			
н2453У	—	—	392 079,47	1 328 839,18			
н2450У	—	—	392 082,66	1 328 833,74			

**2. Сведения о частях границ уточняемого земельного участка с кадастровым номером** 31:16:0222033:9 :

Обозначение части границ		Горизонтальное проложение (S), м	Описание прохождения части границ	Сведения о согласовании местоположения границ (согласовано/спорное)
от т.	до т.			
1	2	3	4	5
н2450У	н2451У	4,32	—	согласовано
н2451У	н2452У	6,30		
н2452У	н2453У	4,29		
н2453У	н2450У	6,31		

**3. Сведения о характеристиках уточняемого земельного участка с кадастровым номером** 31:16:0222033:9 :

№ п/п	Наименование характеристики земельного участка	Значение характеристики
1	2	3
1	2	3

1	2	3
1.	Адрес земельного участка	—
1.1.	Сведения о местоположении земельного участка (при отсутствии адреса) в структурированном в соответствии с федеральной информационной адресной системой виде	Российская Федерация, Белгородская область, Белгород г, Губкина ул
1.2.	Дополнительные сведения о местоположении земельного участка	ул.Губкина, ГСК №57, гараж №338
2.	Площадь земельного участка ± величина погрешности определения (вычисления) площади ( $P \pm \Delta P$ ), м <sup>2</sup>	27 ± 2,00
3.	Формула, примененная для вычисления предельной погрешности определения площади земельного участка, с подставленными значениями и итоговые (вычисленные) значения	$3,5 * M_t * \sqrt{P} = 3,5 * 0,10 * \sqrt{(27,00)} = 2$
4.	Площадь земельного участка согласно сведениям Единого государственного реестра недвижимости (Ркад), м <sup>2</sup>	27,00
5.	Оценка расхождения P и Ркад (P - Ркад), м <sup>2</sup>	0
6.	Предельный минимальный и максимальный размеры земельного участка (Рмин и Рмакс), м <sup>2</sup>	Рмин = — Рмакс = —
7.	Вид (виды) разрешенного использования	Для размещения индивидуальных гаражей. Под гаражом
7.1.	Дополнительные сведения об использовании земельного участка	—
8.	Кадастровый или иной государственный учетный номер (инвентарный) здания, сооружения, объекта незавершенного строительства, расположенного на земельном участке	31:16:0101001:12637
9.	Сведения о земельных участках (землях общего пользования, территории общего пользования), посредством которых обеспечивается доступ	—
10.	Иные сведения	—
<b>4. Пояснения к сведениям об уточняемом земельном участке с кадастровым номером</b>		<b>31:16:0222033:9</b> :
1.	—	—

### Сведения об образуемых земельных участках

1. Сведения о характерных точках границ образуемого земельного участка \_\_\_\_\_ :ЗУ1 \_\_\_\_\_ :

\_\_\_\_\_ обозначение земельного участка

Система координат \_\_\_\_\_ МСК-31, зона 1 \_\_\_\_\_

Зона № \_\_\_\_\_ 1 \_\_\_\_\_

Обозначение характерных точек границ	Координаты, м		Метод определения координат	Формулы, примененные для расчета средней квадратической погрешности определения координат характерных точек границ (Mt), с подставленными в такие формулы значениями и итоговые (вычисленные) значения Mt, м	Описание закрепления точки
	X	Y			
1	2	3	4	5	6
н2637У	392 085,63	1 328 828,27	Метод спутниковых геодезических измерений (определений)	$\sqrt{(m0^2 + m1^2)} = \sqrt{(0,07^2 + 0,07^2)} = 0,10$	—
н2638У	392 089,34	1 328 830,35			
н2639У	392 086,41	1 328 835,88			
н2640У	392 082,66	1 328 833,74			
н2641У	392 082,76	1 328 833,39			
н2637У	392 085,63	1 328 828,27			

2. Сведения о частях границ образуемого земельного участка \_\_\_\_\_ :ЗУ1 \_\_\_\_\_ :

\_\_\_\_\_ обозначение земельного участка

Обозначение части границ		Горизонтальное проложение (S), м	Описание прохождения части границ	Сведения о согласовании местоположения границ (согласовано/спорное)
от т.	до т.			
1	2	3	4	5
н2637У	н2638У	4,25	—	согласовано
н2638У	н2639У	6,26		
н2639У	н2640У	4,32		
н2640У	н2641У	0,36		
н2641У	н2637У	5,87		

3. Сведения о характеристиках образуемого земельного участка _____ :ЗУ1 _____ : _____ обозначение земельного участка		
№ п/п	Наименование характеристики земельного участка	Значение характеристики
1	2	3
1.	Адрес земельного участка	—
1.1.	Сведения о местоположении земельного участка (при отсутствии адреса) в структурированном в соответствии с федеральной информационной адресной системой виде	Российская Федерация, Белгородская область, Белгород г, Губкина ул
1.2.	Дополнительные сведения о местоположении земельного участка	ГСК №57
2.	Категория земель	Земли населенных пунктов
3.	Вид (виды) разрешенного использования	2.7.2 Размещение гаражей для собственных нужд
3.1.	Дополнительные сведения об использовании земельного участка	—
4.	Реестровый номер границ территориальной зоны или в случае отсутствия такого реестрового номера ее индивидуальное обозначение (вид, тип, номер, индекс)	—
5.	Площадь земельного участка ± величина погрешности определения (вычисления) площади ( $P \pm \Delta P$ ), м <sup>2</sup>	$27 \pm 2,00$
6.	Формула, примененная для вычисления предельной погрешности определения площади земельного участка, с подставленными значениями и итоговые (вычисленные) значения	$3,5 * M_t * \sqrt{P} = 3,5 * 0,10 * \sqrt{(27,00)} = 2$
7.	Предельный минимальный и максимальный размеры земельного участка ( $R_{\text{мин}}$ и $R_{\text{макс}}$ ), м <sup>2</sup>	$R_{\text{мин}} = \text{—}$ $R_{\text{макс}} = \text{—}$
8.	Кадастровый или иной государственный учетный номер (инвентарный) объекта недвижимости, расположенного на образуемом земельном участке	31:16:0222033:30
9.	Кадастровые номера исходных земельных участков	Земли, находящиеся в государственной или муниципальной собственности
9.1.	Кадастровый номер входящего в состав земельного участка, представляющего собой единое землепользование (номер контура многоконтурного земельного участка), преобразование которого осуществляется	—
9.2.	Кадастровые номера земельных участков, исключаемых из состава измененного (исходного) земельного участка, представляющего собой единое землепользование	—





1	2	3	4	5	6
н2563У	392 082,31	1 328 825,63	Метод спутниковых геодезических измерений (определений)	$\sqrt{(m0^2 + m1^2)} = \sqrt{(0,07^2 + 0,07^2)} = 0,10$	—

**2. Сведения о частях границ образуемого земельного участка** \_\_\_\_\_ :ЗУ2 \_\_\_\_\_ :  
 обозначение земельного участка

Обозначение части границ		Горизонтальное проложение (S), м	Описание прохождения части границ	Сведения о согласовании местоположения границ (согласовано/спорное)
от т.	до т.			
1	2	3	4	5
н2563У	н2564У	4,17	—	согласовано
н2564У	н2565У	0,71		
н2565У	н2566У	5,87		
н2566У	н2567У	4,14		
н2567У	н2563У	6,55		

**3. Сведения о характеристиках образуемого земельного участка** \_\_\_\_\_ :ЗУ2 \_\_\_\_\_ :  
 обозначение земельного участка

№ п/п	Наименование характеристики земельного участка	Значение характеристики
1	2	3
1.	Адрес земельного участка	—
1.1.	Сведения о местоположении земельного участка (при отсутствии адреса) в структурированном в соответствии с федеральной информационной адресной системой виде	Российская Федерация, Белгородская область, Белгород г, Губкина ул
1.2.	Дополнительные сведения о местоположении земельного участка	ГСК №57
2.	Категория земель	Земли населенных пунктов
3.	Вид (виды) разрешенного использования	2.7.2 Размещение гаражей для собственных нужд
3.1.	Дополнительные сведения об использовании земельного участка	—
4.	Реестровый номер границ территориальной зоны или в случае отсутствия такого реестрового номера ее индивидуальное обозначение (вид, тип, номер, индекс)	—
5.	Площадь земельного участка ± величина погрешности определения (вычисления) площади ( $P \pm \Delta P$ ), м <sup>2</sup>	$27 \pm 2,00$
6.	Формула, примененная для вычисления предельной погрешности определения площади земельного участка, с подставленными значениями и итоговые (вычисленные) значения	$3,5 * M_t * \sqrt{P} = 3,5 * 0,10 * \sqrt{(27,00)} = 2$

1	2	3
7.	Предельный минимальный и максимальный размеры земельного участка (Р <sub>мин</sub> ) и (Р <sub>макс</sub> ), м <sup>2</sup>	Р <sub>мин</sub> = — Р <sub>макс</sub> = —
8.	Кадастровый или иной государственный учетный номер (инвентарный) объекта недвижимости, расположенного на образуемом земельном участке	—
9.	Кадастровые номера исходных земельных участков	Земли, находящиеся в государственной или муниципальной собственности
9.1.	Кадастровый номер входящего в состав земельного участка, представляющего собой единое землепользование (номер контура многоконтурного земельного участка), преобразование которого осуществляется	—
9.2.	Кадастровые номера земельных участков, исключаемых из состава измененного (исходного) земельного участка, представляющего собой единое землепользование	—
9.3.	Кадастровый или иной государственный учетный номер (инвентарный) объекта недвижимости, расположенного на измененном земельном участке	—
10.	Условный номер земельного участка	—
11.	Учетный номер проекта межевания территории	—
12.	Дополнительные сведения об образовании земельного участка	—
13.	Сведения о земельных участках (землях общего пользования, территории общего пользования), посредством которых обеспечивается доступ	—
14.	Иные сведения	—
<b>4. Пояснения к сведениям об образуемом земельном участке</b>		:ЗУ2 : обозначение земельного участка
1.	—	—

**1. Сведения о характерных точках границ образуемого земельного участка** \_\_\_\_\_ :ЗУЗ \_\_\_\_\_ :  
 обозначение земельного участка

Система координат \_\_\_\_\_ МСК-31, зона 1 \_\_\_\_\_ Зона № \_\_\_\_\_ 1 \_\_\_\_\_

Обозначение характерных точек границ	Координаты, м		Метод определения координат	Формулы, примененные для расчета средней квадратической погрешности определения координат характерных точек границ (Mt), с подставленными в такие формулы значениями и итоговые (вычисленные) значения Mt, м	Описание закрепления точки
	X	Y			
1	2	3	4	5	6
н2568У	392 078,95	1 328 823,76	Метод спутниковых геодезических измерений (определений)	$\sqrt{(m_0^2 + m_1^2)} = \sqrt{(0,07^2 + 0,07^2)} = 0,10$	—
н2569У	392 082,31	1 328 825,63			
н2570У	392 079,15	1 328 831,37			
н2571У	392 075,87	1 328 829,46			
н2568У	392 078,95	1 328 823,76			

**2. Сведения о частях границ образуемого земельного участка** \_\_\_\_\_ :ЗУЗ \_\_\_\_\_ :  
 обозначение земельного участка

Обозначение части границ		Горизонтальное проложение (S), м	Описание прохождения части границ	Сведения о согласовании местоположения границ (согласовано/спорное)
от т.	до т.			
1	2	3	4	5
н2568У	н2569У	3,85	—	согласовано
н2569У	н2570У	6,55		
н2570У	н2571У	3,80		
н2571У	н2568У	6,48		

**3. Сведения о характеристиках образуемого земельного участка** \_\_\_\_\_ :ЗУЗ \_\_\_\_\_ :  
 обозначение земельного участка

№ п/п	Наименование характеристики земельного участка	Значение характеристики
1	2	3

1	2	3
1.	Адрес земельного участка	—
1.1.	Сведения о местоположении земельного участка (при отсутствии адреса) в структурированном в соответствии с федеральной информационной адресной системой виде	Российская Федерация, Белгородская область, Белгород г, Губкина ул
1.2.	Дополнительные сведения о местоположении земельного участка	ГСК №57
2.	Категория земель	Земли населенных пунктов
3.	Вид (виды) разрешенного использования	2.7.2 Размещение гаражей для собственных нужд
3.1.	Дополнительные сведения об использовании земельного участка	—
4.	Реестровый номер границ территориальной зоны или в случае отсутствия такого реестрового номера ее индивидуальное обозначение (вид, тип, номер, индекс)	—
5.	Площадь земельного участка ± величина погрешности определения (вычисления) площади ( $P \pm \Delta P$ ), м <sup>2</sup>	25 ± 2,00
6.	Формула, примененная для вычисления предельной погрешности определения площади земельного участка, с подставленными значениями и итоговые (вычисленные) значения	$3,5 * M_t * \sqrt{P} = 3,5 * 0,10 * \sqrt{(25,00)} = 2$
7.	Предельный минимальный и максимальный размеры земельного участка ( $R_{\text{мин}}$ и $R_{\text{макс}}$ ), м <sup>2</sup>	$R_{\text{мин}} = \text{—}$ $R_{\text{макс}} = \text{—}$
8.	Кадастровый или иной государственный учетный номер (инвентарный) объекта недвижимости, расположенного на образуемом земельном участке	—
9.	Кадастровые номера исходных земельных участков	Земли, находящиеся в государственной или муниципальной собственности
9.1.	Кадастровый номер входящего в состав земельного участка, представляющего собой единое землепользование (номер контура многоконтурного земельного участка), преобразование которого осуществляется	—
9.2.	Кадастровые номера земельных участков, исключаемых из состава измененного (исходного) земельного участка, представляющего собой единое землепользование	—
9.3.	Кадастровый или иной государственный учетный номер (инвентарный) объекта недвижимости, расположенного на измененном земельном участке	—

1	2	3
10.	Условный номер земельного участка	—
11.	Учетный номер проекта межевания территории	—
12.	Дополнительные сведения об образовании земельного участка	—
13.	Сведения о земельных участках (землях общего пользования, территории общего пользования), посредством которых обеспечивается доступ	—
14.	Иные сведения	—

**4. Пояснения к сведениям об образуемом земельном участке** \_\_\_\_\_ :ЗУ3 :  
 обозначение земельного участка

1. \_\_\_\_\_

**1. Сведения о характерных точках границ образуемого земельного участка** \_\_\_\_\_ :ЗУ4 :  
 обозначение земельного участка

Система координат \_\_\_\_\_ МСК-31, зона 1 \_\_\_\_\_ Зона № \_\_\_\_\_ 1 \_\_\_\_\_

Обозначение характерных точек границ	Координаты, м		Метод определения координат	Формулы, примененные для расчета средней квадратической погрешности определения координат характерных точек границ (Mt), с подставленными в такие формулы значениями и итоговые (вычисленные) значения Mt, м	Описание закрепления точки
	X	Y			
1	2	3	4	5	6
н2642У	392 075,93	1 328 821,93	Метод спутниковых геодезических измерений (определений)	$\sqrt{(m0^2 + m1^2)} = \sqrt{(0,07^2 + 0,07^2)} = 0,10$	—
н2643У	392 078,95	1 328 823,76			
н2644У	392 075,87	1 328 829,46			
н2645У	392 075,63	1 328 829,31			
н2646У	392 072,86	1 328 827,61			
н2642У	392 075,93	1 328 821,93			

**2. Сведения о частях границ образуемого земельного участка** \_\_\_\_\_ :ЗУ4 \_\_\_\_\_ :  
 обозначение земельного участка

Обозначение части границ		Горизонтальное проложение (S), м	Описание прохождения части границ	Сведения о согласовании местоположения границ (согласовано/спорное)
от т.	до т.			
1	2	3	4	5
н2642У	н2643У	3,53	—	согласовано
н2643У	н2644У	6,48		
н2644У	н2645У	0,28		
н2645У	н2646У	3,25		
н2646У	н2642У	6,46		

**3. Сведения о характеристиках образуемого земельного участка** \_\_\_\_\_ :ЗУ4 \_\_\_\_\_ :  
 обозначение земельного участка

№ п/п	Наименование характеристики земельного участка	Значение характеристики
1	2	3
1.	Адрес земельного участка	—
1.1.	Сведения о местоположении земельного участка (при отсутствии адреса) в структурированном в соответствии с федеральной информационной адресной системой виде	Российская Федерация, Белгородская область, Белгород г, Губкина ул
1.2.	Дополнительные сведения о местоположении земельного участка	ГСК №57
2.	Категория земель	Земли населенных пунктов
3.	Вид (виды) разрешенного использования	2.7.2 Размещение гаражей для собственных нужд
3.1.	Дополнительные сведения об использовании земельного участка	—
4.	Реестровый номер границ территориальной зоны или в случае отсутствия такого реестрового номера ее индивидуальное обозначение (вид, тип, номер, индекс)	—
5.	Площадь земельного участка ± величина погрешности определения (вычисления) площади ( $P \pm \Delta P$ ), м <sup>2</sup>	23 ± 2,00
6.	Формула, примененная для вычисления предельной погрешности определения площади земельного участка, с подставленными значениями и итоговые (вычисленные) значения	$3,5 * M_t * \sqrt{P} = 3,5 * 0,10 * \sqrt{(23,00)} = 2$
7.	Предельный минимальный и максимальный размеры земельного участка (Рмин) и (Рмакс), м <sup>2</sup>	Рмин = — Рмакс = —

1	2	3
8.	Кадастровый или иной государственный учетный номер (инвентарный) объекта недвижимости, расположенного на образуемом земельном участке	31:16:0000000:1020
9.	Кадастровые номера исходных земельных участков	Земли, находящиеся в государственной или муниципальной собственности
9.1.	Кадастровый номер входящего в состав земельного участка, представляющего собой единое землепользование (номер контура многоконтурного земельного участка), преобразование которого осуществляется	—
9.2.	Кадастровые номера земельных участков, исключаемых из состава измененного (исходного) земельного участка, представляющего собой единое землепользование	—
9.3.	Кадастровый или иной государственный учетный номер (инвентарный) объекта недвижимости, расположенного на измененном земельном участке	—
10.	Условный номер земельного участка	—
11.	Учетный номер проекта межевания территории	—
12.	Дополнительные сведения об образовании земельного участка	—
13.	Сведения о земельных участках (землях общего пользования, территории общего пользования), посредством которых обеспечивается доступ	—
14.	Иные сведения	—

**4. Пояснения к сведениям об образуемом земельном участке** \_\_\_\_\_ :  
 \_\_\_\_\_ :  
 обозначение земельного участка

1. \_\_\_\_\_

**1. Сведения о характерных точках границ образуемого земельного участка** \_\_\_\_\_ :  
 \_\_\_\_\_ :  
 обозначение земельного участка

Система координат \_\_\_\_\_ МСК-31, зона 1 \_\_\_\_\_ Зона № \_\_\_\_\_ 1 \_\_\_\_\_

Обозначение характерных точек границ	Координаты, м		Метод определения координат	Формулы, примененные для расчета средней квадратической погрешности определения координат характерных точек границ (Mt), с подставленными в такие формулы значениями и итоговые (вычисленные) значения Mt, м	Описание закрепления точки
	X	Y			

1	2	3	4	5	6
н2572У	392 073,03	1 328 820,19	Метод спутниковых геодезических измерений (определений)	$\sqrt{(m_0^2 + m_1^2)} = \sqrt{(0,07^2 + 0,07^2)} = 0,10$	—
н2573У	392 075,93	1 328 821,93			
н2574У	392 072,86	1 328 827,61			
н2575У	392 072,55	1 328 827,41			
н2576У	392 069,79	1 328 826,04			
н2572У	392 073,03	1 328 820,19			

**2. Сведения о частях границ образуемого земельного участка** \_\_\_\_\_ :ЗУ5 \_\_\_\_\_ :  
 обозначение земельного участка

Обозначение части границ		Горизонтальное проложение (S), м	Описание прохождения части границ	Сведения о согласовании местоположения границ (согласовано/спорное)
от т. 1	до т. 2			
1	2	3	4	5
н2572У	н2573У	3,38	—	согласовано
н2573У	н2574У	6,46		
н2574У	н2575У	0,37		
н2575У	н2576У	3,08		
н2576У	н2572У	6,69		

**3. Сведения о характеристиках образуемого земельного участка** \_\_\_\_\_ :ЗУ5 \_\_\_\_\_ :  
 обозначение земельного участка

№ п/п	Наименование характеристики земельного участка	Значение характеристики
1	2	3
1.	Адрес земельного участка	—
1.1.	Сведения о местоположении земельного участка (при отсутствии адреса) в структурированном в соответствии с федеральной информационной адресной системой виде	Российская Федерация, Белгородская область, Белгород г, Губкина ул
1.2.	Дополнительные сведения о местоположении земельного участка	ГСК №57
2.	Категория земель	Земли населенных пунктов
3.	Вид (виды) разрешенного использования	2.7.2 Размещение гаражей для собственных нужд



1	2	3
3.1.	Дополнительные сведения об использовании земельного участка	—
4.	Реестровый номер границ территориальной зоны или в случае отсутствия такого реестрового номера ее индивидуальное обозначение (вид, тип, номер, индекс)	—
5.	Площадь земельного участка ± величина погрешности определения (вычисления) площади ( $P \pm \Delta P$ ), м <sup>2</sup>	22 ± 2,00
6.	Формула, примененная для вычисления предельной погрешности определения площади земельного участка, с подставленными значениями и итоговые (вычисленные) значения	$3,5 * M_t * \sqrt{P} = 3,5 * 0,10 * \sqrt{(22,00)} = 2$
7.	Предельный минимальный и максимальный размеры земельного участка ( $R_{\text{мин}}$ и $R_{\text{макс}}$ ), м <sup>2</sup>	$R_{\text{мин}} = \text{—}$ $R_{\text{макс}} = \text{—}$
8.	Кадастровый или иной государственный учетный номер (инвентарный) объекта недвижимости, расположенного на образуемом земельном участке	—
9.	Кадастровые номера исходных земельных участков	Земли, находящиеся в государственной или муниципальной собственности
9.1.	Кадастровый номер входящего в состав земельного участка, представляющего собой единое землепользование (номер контура многоконтурного земельного участка), преобразование которого осуществляется	—
9.2.	Кадастровые номера земельных участков, исключаемых из состава измененного (исходного) земельного участка, представляющего собой единое землепользование	—
9.3.	Кадастровый или иной государственный учетный номер (инвентарный) объекта недвижимости, расположенного на измененном земельном участке	—
10.	Условный номер земельного участка	—
11.	Учетный номер проекта межевания территории	—
12.	Дополнительные сведения об образовании земельного участка	—
13.	Сведения о земельных участках (землях общего пользования, территории общего пользования), посредством которых обеспечивается доступ	—
14.	Иные сведения	—

**4. Пояснения к сведениям об образуемом земельном участке** \_\_\_\_\_ :  
 \_\_\_\_\_ :ЗУ5  
 обозначение земельного участка

1. \_\_\_\_\_

**1. Сведения о характерных точках границ образуемого земельного участка** \_\_\_\_\_ :  
 \_\_\_\_\_ :ЗУ6  
 обозначение земельного участка

Система координат \_\_\_\_\_ МСК-31, зона 1 \_\_\_\_\_ Зона № \_\_\_\_\_ 1

Обозначение характерных точек границ	Координаты, м		Метод определения координат	Формулы, примененные для расчета средней квадратической погрешности определения координат характерных точек границ (Mt), с подставленными в такие формулы значениями и итоговые (вычисленные) значения Mt, м	Описание закрепления точки
	X	Y			
1	2	3	4	5	6
н2647У	392 070,06	1 328 818,44	Метод спутниковых геодезических измерений (определений)	$\sqrt{(m0^2 + m1^2)} = \sqrt{(0,07^2 + 0,07^2)} = 0,10$	—
н2648У	392 073,03	1 328 820,19			
н2649У	392 069,79	1 328 826,04			
н2650У	392 069,50	1 328 825,85			
н2651У	392 066,88	1 328 824,09			
н2647У	392 070,06	1 328 818,44			

**2. Сведения о частях границ образуемого земельного участка** \_\_\_\_\_ :  
 \_\_\_\_\_ :ЗУ6  
 обозначение земельного участка

Обозначение части границ		Горизонтальное проложение (S), м	Описание прохождения части границ	Сведения о согласовании местоположения границ (согласовано/спорное)
от т.	до т.			
1	2	3	4	5
н2647У	н2648У	3,45	—	согласовано
н2648У	н2649У	6,69		
н2649У	н2650У	0,35		
н2650У	н2651У	3,16		
н2651У	н2647У	6,48		

3. Сведения о характеристиках образуемого земельного участка _____ :ЗУ6 _____ : _____ обозначение земельного участка		
№ п/п	Наименование характеристики земельного участка	Значение характеристики
1	2	3
1.	Адрес земельного участка	—
1.1.	Сведения о местоположении земельного участка (при отсутствии адреса) в структурированном в соответствии с федеральной информационной адресной системой виде	Российская Федерация, Белгородская область, Белгород г, Губкина ул
1.2.	Дополнительные сведения о местоположении земельного участка	ГСК №57
2.	Категория земель	Земли населенных пунктов
3.	Вид (виды) разрешенного использования	2.7.2 Размещение гаражей для собственных нужд
3.1.	Дополнительные сведения об использовании земельного участка	—
4.	Реестровый номер границ территориальной зоны или в случае отсутствия такого реестрового номера ее индивидуальное обозначение (вид, тип, номер, индекс)	—
5.	Площадь земельного участка ± величина погрешности определения (вычисления) площади ( $P \pm \Delta P$ ), м <sup>2</sup>	$23 \pm 2,00$
6.	Формула, примененная для вычисления предельной погрешности определения площади земельного участка, с подставленными значениями и итоговые (вычисленные) значения	$3,5 * M_t * \sqrt{P} = 3,5 * 0,10 * \sqrt{(23,00)} = 2$
7.	Предельный минимальный и максимальный размеры земельного участка ( $R_{\text{мин}}$ и $R_{\text{макс}}$ ), м <sup>2</sup>	$R_{\text{мин}} = \text{—}$ $R_{\text{макс}} = \text{—}$
8.	Кадастровый или иной государственный учетный номер (инвентарный) объекта недвижимости, расположенного на образуемом земельном участке	31:16:0222033:39
9.	Кадастровые номера исходных земельных участков	Земли, находящиеся в государственной или муниципальной собственности
9.1.	Кадастровый номер входящего в состав земельного участка, представляющего собой единое землепользование (номер контура многоконтурного земельного участка), преобразование которого осуществляется	—
9.2.	Кадастровые номера земельных участков, исключаемых из состава измененного (исходного) земельного участка, представляющего собой единое землепользование	—



1	2	3	4	5	6
н2577У	392 064,26	1 328 814,83	Метод спутниковых геодезических измерений (определений)	$\sqrt{(m0^2 + m1^2)} = \sqrt{(0,07^2 + 0,07^2)} = 0,10$	—

**2. Сведения о частях границ образуемого земельного участка** \_\_\_\_\_ :ЗУ7 \_\_\_\_\_ :  
 обозначение земельного участка

Обозначение части границ		Горизонтальное проложение (S), м	Описание прохождения части границ	Сведения о согласовании местоположения границ (согласовано/спорное)
от т.	до т.			
1	2	3	4	5
н2577У	н2578У	3,44	—	согласовано
н2578У	н2579У	6,47		
н2579У	н2580У	0,22		
н2580У	н2581У	3,22		
н2581У	н2577У	6,48		

**3. Сведения о характеристиках образуемого земельного участка** \_\_\_\_\_ :ЗУ7 \_\_\_\_\_ :  
 обозначение земельного участка

№ п/п	Наименование характеристики земельного участка	Значение характеристики
1	2	3
1.	Адрес земельного участка	—
1.1.	Сведения о местоположении земельного участка (при отсутствии адреса) в структурированном в соответствии с федеральной информационной адресной системой виде	Российская Федерация, Белгородская область, Белгород г, Губкина ул
1.2.	Дополнительные сведения о местоположении земельного участка	ГСК №57
2.	Категория земель	Земли населенных пунктов
3.	Вид (виды) разрешенного использования	2.7.2 Размещение гаражей для собственных нужд
3.1.	Дополнительные сведения об использовании земельного участка	—
4.	Реестровый номер границ территориальной зоны или в случае отсутствия такого реестрового номера ее индивидуальное обозначение (вид, тип, номер, индекс)	—
5.	Площадь земельного участка ± величина погрешности определения (вычисления) площади ( $P \pm \Delta P$ ), м <sup>2</sup>	$22 \pm 2,00$
6.	Формула, примененная для вычисления предельной погрешности определения площади земельного участка, с подставленными значениями и итоговые (вычисленные) значения	$3,5 * M_t * \sqrt{P} = 3,5 * 0,10 * \sqrt{(22,00)} = 2$

1	2	3
7.	Предельный минимальный и максимальный размеры земельного участка (Рмин) и (Рмакс), м <sup>2</sup>	Рмин = — Рмакс = —
8.	Кадастровый или иной государственный учетный номер (инвентарный) объекта недвижимости, расположенного на образуемом земельном участке	31:16:0101001:5057
9.	Кадастровые номера исходных земельных участков	Земли, находящиеся в государственной или муниципальной собственности
9.1.	Кадастровый номер входящего в состав земельного участка, представляющего собой единое землепользование (номер контура многоконтурного земельного участка), преобразование которого осуществляется	—
9.2.	Кадастровые номера земельных участков, исключаемых из состава измененного (исходного) земельного участка, представляющего собой единое землепользование	—
9.3.	Кадастровый или иной государственный учетный номер (инвентарный) объекта недвижимости, расположенного на измененном земельном участке	—
10.	Условный номер земельного участка	—
11.	Учетный номер проекта межевания территории	—
12.	Дополнительные сведения об образовании земельного участка	—
13.	Сведения о земельных участках (землях общего пользования, территории общего пользования), посредством которых обеспечивается доступ	—
14.	Иные сведения	—
<b>4. Пояснения к сведениям об образуемом земельном участке</b>		:ЗУ7 : обозначение земельного участка
1.	—	—

**1. Сведения о характерных точках границ образуемого земельного участка** \_\_\_\_\_ :ЗУ8 \_\_\_\_\_ :  
 обозначение земельного участка

Система координат \_\_\_\_\_ МСК-31, зона 1 \_\_\_\_\_ Зона № \_\_\_\_\_ 1 \_\_\_\_\_

Обозначение характерных точек границ	Координаты, м		Метод определения координат	Формулы, примененные для расчета средней квадратической погрешности определения координат характерных точек границ (Mt), с подставленными в такие формулы значениями и итоговые (вычисленные) значения Mt, м	Описание закрепления точки
	X	Y			
1	2	3	4	5	6
н2582У	392 061,35	1 328 813,13	Метод спутниковых геодезических измерений (определений)	$\sqrt{(m0^2 + m1^2)} = \sqrt{(0,07^2 + 0,07^2)} = 0,10$	—
н2583У	392 064,26	1 328 814,83			
н2584У	392 061,01	1 328 820,44			
н2586У	392 060,53	1 328 820,14			
н2585У	392 058,15	1 328 818,67			
н2582У	392 061,35	1 328 813,13			

**2. Сведения о частях границ образуемого земельного участка** \_\_\_\_\_ :ЗУ8 \_\_\_\_\_ :  
 обозначение земельного участка

Обозначение части границ		Горизонтальное проложение (S), м	Описание прохождения части границ	Сведения о согласовании местоположения границ (согласовано/спорное)
от т.	до т.			
1	2	3	4	5
н2582У	н2583У	3,37	—	согласовано
н2583У	н2584У	6,48		
н2584У	н2586У	0,57		
н2586У	н2585У	2,80		
н2585У	н2582У	6,40		

**3. Сведения о характеристиках образуемого земельного участка** \_\_\_\_\_ :ЗУ8 \_\_\_\_\_ :  
 обозначение земельного участка

№ п/п	Наименование характеристики земельного участка	Значение характеристики
-------	--	-------------------------

1	2	3
1.	Адрес земельного участка	—
1.1.	Сведения о местоположении земельного участка (при отсутствии адреса) в структурированном в соответствии с федеральной информационной адресной системой виде	Российская Федерация, Белгородская область, Белгород г, Губкина ул
1.2.	Дополнительные сведения о местоположении земельного участка	ГСК №57
2.	Категория земель	Земли населенных пунктов
3.	Вид (виды) разрешенного использования	2.7.2 Размещение гаражей для собственных нужд
3.1.	Дополнительные сведения об использовании земельного участка	—
4.	Реестровый номер границ территориальной зоны или в случае отсутствия такого реестрового номера ее индивидуальное обозначение (вид, тип, номер, индекс)	—
5.	Площадь земельного участка ± величина погрешности определения (вычисления) площади ( $P \pm \Delta P$ ), м <sup>2</sup>	22 ± 2,00
6.	Формула, примененная для вычисления предельной погрешности определения площади земельного участка, с подставленными значениями и итоговые (вычисленные) значения	$3,5 * M_t * \sqrt{P} = 3,5 * 0,10 * \sqrt{(22,00)} = 2$
7.	Предельный минимальный и максимальный размеры земельного участка ( $R_{\text{мин}}$ и $R_{\text{макс}}$ ), м <sup>2</sup>	$R_{\text{мин}} = \text{—}$ $R_{\text{макс}} = \text{—}$
8.	Кадастровый или иной государственный учетный номер (инвентарный) объекта недвижимости, расположенного на образуемом земельном участке	31:16:0124024:1521
9.	Кадастровые номера исходных земельных участков	Земли, находящиеся в государственной или муниципальной собственности
9.1.	Кадастровый номер входящего в состав земельного участка, представляющего собой единое землепользование (номер контура многоконтурного земельного участка), преобразование которого осуществляется	—
9.2.	Кадастровые номера земельных участков, исключаемых из состава измененного (исходного) земельного участка, представляющего собой единое землепользование	—
9.3.	Кадастровый или иной государственный учетный номер (инвентарный) объекта недвижимости, расположенного на измененном земельном участке	—



1	2	3
10.	Условный номер земельного участка	—
11.	Учетный номер проекта межевания территории	—
12.	Дополнительные сведения об образовании земельного участка	—
13.	Сведения о земельных участках (землях общего пользования, территории общего пользования), посредством которых обеспечивается доступ	—
14.	Иные сведения	—

**4. Пояснения к сведениям об образуемом земельном участке** \_\_\_\_\_ :ЗУ8 :  
 обозначение земельного участка

1. \_\_\_\_\_

**1. Сведения о характерных точках границ образуемого земельного участка** \_\_\_\_\_ :ЗУ9 :  
 обозначение земельного участка

Система координат \_\_\_\_\_ МСК-31, зона 1 \_\_\_\_\_ Зона № \_\_\_\_\_ 1 \_\_\_\_\_

Обозначение характерных точек границ	Координаты, м		Метод определения координат	Формулы, примененные для расчета средней квадратической погрешности определения координат характерных точек границ (Mt), с подставленными в такие формулы значениями и итоговые (вычисленные) значения Mt, м	Описание закрепления точки
	X	Y			
1	2	3	4	5	6
н2587У	392 058,62	1 328 811,52	Метод спутниковых геодезических измерений (определений)	$\sqrt{(m0^2 + m1^2)} = \sqrt{(0,07^2 + 0,07^2)} = 0,10$	—
н2588У	392 061,35	1 328 813,13			
н2589У	392 058,15	1 328 818,67			
н2590У	392 057,58	1 328 818,33			
н2591У	392 055,39	1 328 817,14			
н2587У	392 058,62	1 328 811,52			

**2. Сведения о частях границ образуемого земельного участка** \_\_\_\_\_ :ЗУ9 :  
 обозначение земельного участка

Обозначение части границ		Горизонтальное проложение (S), м	Описание прохождения части границ	Сведения о согласовании местоположения границ (согласовано/спорное)
от т.	до т.			
1	2	3	4	5
н2587У	н2588У	3,17	—	согласовано
н2588У	н2589У	6,40		
н2589У	н2590У	0,66		
н2590У	н2591У	2,49		
н2591У	н2587У	6,48		

**3. Сведения о характеристиках образуемого земельного участка** \_\_\_\_\_ :ЗУ9 :  
 обозначение земельного участка

№ п/п	Наименование характеристики земельного участка	Значение характеристики
1	2	3
1.	Адрес земельного участка	—
1.1.	Сведения о местоположении земельного участка (при отсутствии адреса) в структурированном в соответствии с федеральной информационной адресной системой виде	Российская Федерация, Белгородская область, Белгород г, Губкина ул
1.2.	Дополнительные сведения о местоположении земельного участка	ГСК №57
2.	Категория земель	Земли населенных пунктов
3.	Вид (виды) разрешенного использования	2.7.2 Размещение гаражей для собственных нужд
3.1.	Дополнительные сведения об использовании земельного участка	—
4.	Реестровый номер границ территориальной зоны или в случае отсутствия такого реестрового номера ее индивидуальное обозначение (вид, тип, номер, индекс)	—
5.	Площадь земельного участка ± величина погрешности определения (вычисления) площади ( $P \pm \Delta P$ ), м <sup>2</sup>	20 ± 2,00
6.	Формула, примененная для вычисления предельной погрешности определения площади земельного участка, с подставленными значениями и итоговые (вычисленные) значения	$3,5 * M_t * \sqrt{P} = 3,5 * 0,10 * \sqrt{(20,00)} = 2$
7.	Предельный минимальный и максимальный размеры земельного участка (Рмин) и (Рмакс), м <sup>2</sup>	Рмин = — Рмакс = —

1	2	3
8.	Кадастровый или иной государственный учетный номер (инвентарный) объекта недвижимости, расположенного на образуемом земельном участке	—
9.	Кадастровые номера исходных земельных участков	Земли, находящиеся в государственной или муниципальной собственности
9.1.	Кадастровый номер входящего в состав земельного участка, представляющего собой единое землепользование (номер контура многоконтурного земельного участка), преобразование которого осуществляется	—
9.2.	Кадастровые номера земельных участков, исключаемых из состава измененного (исходного) земельного участка, представляющего собой единое землепользование	—
9.3.	Кадастровый или иной государственный учетный номер (инвентарный) объекта недвижимости, расположенного на измененном земельном участке	—
10.	Условный номер земельного участка	—
11.	Учетный номер проекта межевания территории	—
12.	Дополнительные сведения об образовании земельного участка	—
13.	Сведения о земельных участках (землях общего пользования, территории общего пользования), посредством которых обеспечивается доступ	—
14.	Иные сведения	—

**4. Пояснения к сведениям об образуемом земельном участке** \_\_\_\_\_ :ЗУ9 :  
 обозначение земельного участка

1. \_\_\_\_\_

**1. Сведения о характерных точках границ образуемого земельного участка** \_\_\_\_\_ :ЗУ10 :  
 обозначение земельного участка

Система координат \_\_\_\_\_ МСК-31, зона 1 \_\_\_\_\_ Зона № \_\_\_\_\_ 1 \_\_\_\_\_

Обозначение характерных точек границ	Координаты, м		Метод определения координат	Формулы, примененные для расчета средней квадратической погрешности определения координат характерных точек границ (Mt), с подставленными в такие формулы значениями и итоговые (вычисленные) значения Mt, м	Описание закрепления точки
	X	Y			

1	2	3	4	5	6
н2592У	392 052,48	1 328 807,93	Метод спутниковых геодезических измерений (определений)	$\sqrt{(m0^2 + m1^2)} = \sqrt{(0,07^2 + 0,07^2)} = 0,10$	—
н2593У	392 055,65	1 328 809,77			
н2594У	392 052,44	1 328 815,40			
н2595У	392 051,45	1 328 814,83			
н2596У	392 049,28	1 328 813,56			
н2592У	392 052,48	1 328 807,93			

**2. Сведения о частях границ образуемого земельного участка** \_\_\_\_\_ :  
 \_\_\_\_\_ :  
 обозначение земельного участка

Обозначение части границ		Горизонтальное проложение (S), м	Описание прохождения части границ	Сведения о согласовании местоположения границ (согласовано/спорное)
от т.	до т.			
1	2	3	4	5
н2592У	н2593У	3,67	—	согласовано
н2593У	н2594У	6,48		
н2594У	н2595У	1,14		
н2595У	н2596У	2,51		
н2596У	н2592У	6,48		

**3. Сведения о характеристиках образуемого земельного участка** \_\_\_\_\_ :  
 \_\_\_\_\_ :  
 обозначение земельного участка

№ п/п	Наименование характеристики земельного участка	Значение характеристики
1	2	3
1.	Адрес земельного участка	—
1.1.	Сведения о местоположении земельного участка (при отсутствии адреса) в структурированном в соответствии с федеральной информационной адресной системой виде	Российская Федерация, Белгородская область, Белгород г, Губкина ул
1.2.	Дополнительные сведения о местоположении земельного участка	ГСК №57
2.	Категория земель	Земли населенных пунктов
3.	Вид (виды) разрешенного использования	2.7.2 Размещение гаражей для собственных нужд

1	2	3
3.1.	Дополнительные сведения об использовании земельного участка	—
4.	Реестровый номер границ территориальной зоны или в случае отсутствия такого реестрового номера ее индивидуальное обозначение (вид, тип, номер, индекс)	—
5.	Площадь земельного участка ± величина погрешности определения (вычисления) площади ( $P \pm \Delta P$ ), м <sup>2</sup>	24 ± 2,00
6.	Формула, примененная для вычисления предельной погрешности определения площади земельного участка, с подставленными значениями и итоговые (вычисленные) значения	$3,5 * M_t * \sqrt{P} = 3,5 * 0,10 * \sqrt{(24,00)} = 2$
7.	Предельный минимальный и максимальный размеры земельного участка ( $R_{\text{мин}}$ и $R_{\text{макс}}$ ), м <sup>2</sup>	$R_{\text{мин}} = \text{—}$ $R_{\text{макс}} = \text{—}$
8.	Кадастровый или иной государственный учетный номер (инвентарный) объекта недвижимости, расположенного на образуемом земельном участке	31:16:0222033:43
9.	Кадастровые номера исходных земельных участков	Земли, находящиеся в государственной или муниципальной собственности
9.1.	Кадастровый номер входящего в состав земельного участка, представляющего собой единое землепользование (номер контура многоконтурного земельного участка), преобразование которого осуществляется	—
9.2.	Кадастровые номера земельных участков, исключаемых из состава измененного (исходного) земельного участка, представляющего собой единое землепользование	—
9.3.	Кадастровый или иной государственный учетный номер (инвентарный) объекта недвижимости, расположенного на измененном земельном участке	—
10.	Условный номер земельного участка	—
11.	Учетный номер проекта межевания территории	—
12.	Дополнительные сведения об образовании земельного участка	—
13.	Сведения о земельных участках (землях общего пользования, территории общего пользования), посредством которых обеспечивается доступ	—
14.	Иные сведения	—

**4. Пояснения к сведениям об образуемом земельном участке** \_\_\_\_\_ :3У10 \_\_\_\_\_ :  
 обозначение земельного участка

1. \_\_\_\_\_

**1. Сведения о характерных точках границ образуемого земельного участка** \_\_\_\_\_ :3У11 \_\_\_\_\_ :  
 обозначение земельного участка

Система координат \_\_\_\_\_ МСК-31, зона 1 \_\_\_\_\_ Зона № \_\_\_\_\_ 1 \_\_\_\_\_

Обозначение характерных точек границ	Координаты, м		Метод определения координат	Формулы, примененные для расчета средней квадратической погрешности определения координат характерных точек границ (Mt), с подставленными в такие формулы значениями и итоговые (вычисленные) значения Mt, м	Описание закрепления точки
	X	Y			
1	2	3	4	5	6
н2597У	392 049,73	1 328 806,26	Метод спутниковых геодезических измерений (определений)	$\sqrt{(m0^2 + m1^2)} = \sqrt{(0,07^2 + 0,07^2)} = 0,10$	—
н2598У	392 052,48	1 328 807,93			
н2599У	392 049,28	1 328 813,56			
н2600У	392 048,59	1 328 813,17			
н2601У	392 046,45	1 328 811,93			
н2597У	392 049,73	1 328 806,26			

**2. Сведения о частях границ образуемого земельного участка** \_\_\_\_\_ :3У11 \_\_\_\_\_ :  
 обозначение земельного участка

Обозначение части границ		Горизонтальное проложение (S), м	Описание прохождения части границ	Сведения о согласовании местоположения границ (согласовано/спорное)
от т.	до т.			
1	2	3	4	5
н2597У	н2598У	3,22	—	согласовано
н2598У	н2599У	6,48		
н2599У	н2600У	0,79		
н2600У	н2601У	2,47		
н2601У	н2597У	6,55		

3. Сведения о характеристиках образуемого земельного участка _____ :ЗУ11 _____ : _____ обозначение земельного участка		
№ п/п	Наименование характеристики земельного участка	Значение характеристики
1	2	3
1.	Адрес земельного участка	—
1.1.	Сведения о местоположении земельного участка (при отсутствии адреса) в структурированном в соответствии с федеральной информационной адресной системой виде	Российская Федерация, Белгородская область, Белгород г, Губкина ул
1.2.	Дополнительные сведения о местоположении земельного участка	ГСК №57
2.	Категория земель	Земли населенных пунктов
3.	Вид (виды) разрешенного использования	2.7.2 Размещение гаражей для собственных нужд
3.1.	Дополнительные сведения об использовании земельного участка	—
4.	Реестровый номер границ территориальной зоны или в случае отсутствия такого реестрового номера ее индивидуальное обозначение (вид, тип, номер, индекс)	—
5.	Площадь земельного участка ± величина погрешности определения (вычисления) площади ( $P \pm \Delta P$ ), м <sup>2</sup>	$21 \pm 2,00$
6.	Формула, примененная для вычисления предельной погрешности определения площади земельного участка, с подставленными значениями и итоговые (вычисленные) значения	$3,5 * M_t * \sqrt{P} = 3,5 * 0,10 * \sqrt{(21,00)} = 2$
7.	Предельный минимальный и максимальный размеры земельного участка ( $R_{\text{мин}}$ и $R_{\text{макс}}$ ), м <sup>2</sup>	$R_{\text{мин}} = \text{—}$ $R_{\text{макс}} = \text{—}$
8.	Кадастровый или иной государственный учетный номер (инвентарный) объекта недвижимости, расположенного на образуемом земельном участке	—
9.	Кадастровые номера исходных земельных участков	Земли, находящиеся в государственной или муниципальной собственности
9.1.	Кадастровый номер входящего в состав земельного участка, представляющего собой единое землепользование (номер контура многоконтурного земельного участка), преобразование которого осуществляется	—
9.2.	Кадастровые номера земельных участков, исключаемых из состава измененного (исходного) земельного участка, представляющего собой единое землепользование	—

1	2	3
9.3.	Кадастровый или иной государственный учетный номер (инвентарный) объекта недвижимости, расположенного на измененном земельном участке	—
10.	Условный номер земельного участка	—
11.	Учетный номер проекта межевания территории	—
12.	Дополнительные сведения об образовании земельного участка	—
13.	Сведения о земельных участках (землях общего пользования, территории общего пользования), посредством которых обеспечивается доступ	—
14.	Иные сведения	—

**4. Пояснения к сведениям об образуемом земельном участке** \_\_\_\_\_ :  
 \_\_\_\_\_ :ЗУ11  
 обозначение земельного участка

1. \_\_\_\_\_

**1. Сведения о характерных точках границ образуемого земельного участка** \_\_\_\_\_ :  
 \_\_\_\_\_ :ЗУ12  
 обозначение земельного участка

Система координат \_\_\_\_\_ МСК-31, зона 1 \_\_\_\_\_ Зона № \_\_\_\_\_ 1 \_\_\_\_\_

Обозначение характерных точек границ	Координаты, м		Метод определения координат	Формулы, примененные для расчета средней квадратической погрешности определения координат характерных точек границ (Mt), с подставленными в такие формулы значениями и итоговые (вычисленные) значения Mt, м	Описание закрепления точки
	X	Y			
1	2	3	4	5	6
н2602У	392 046,66	1 328 804,38	Метод спутниковых геодезических измерений (определений)	$\sqrt{(m0^2 + m1^2)} = \sqrt{(0,07^2 + 0,07^2)} = 0,10$	—
н2603У	392 049,73	1 328 806,26			
н2604У	392 046,45	1 328 811,93			
н2605У	392 045,74	1 328 811,51			
н2606У	392 043,38	1 328 810,04			



1	2	3	4	5	6
н2602У	392 046,66	1 328 804,38	Метод спутниковых геодезических измерений (определений)	$\sqrt{(m0^2 + m1^2)} = \sqrt{(0,07^2 + 0,07^2)} = 0,10$	—

**2. Сведения о частях границ образуемого земельного участка** \_\_\_\_\_ :3У12 \_\_\_\_\_ :  
 обозначение земельного участка

Обозначение части границ		Горизонтальное проложение (S), м	Описание прохождения части границ	Сведения о согласовании местоположения границ (согласовано/спорное)
от т.	до т.			
1	2	3	4	5
н2602У	н2603У	3,60	—	согласовано
н2603У	н2604У	6,55		
н2604У	н2605У	0,82		
н2605У	н2606У	2,78		
н2606У	н2602У	6,54		

**3. Сведения о характеристиках образуемого земельного участка** \_\_\_\_\_ :3У12 \_\_\_\_\_ :  
 обозначение земельного участка

№ п/п	Наименование характеристики земельного участка	Значение характеристики
1	2	3
1.	Адрес земельного участка	—
1.1.	Сведения о местоположении земельного участка (при отсутствии адреса) в структурированном в соответствии с федеральной информационной адресной системой виде	Российская Федерация, Белгородская область, Белгород г, Губкина ул
1.2.	Дополнительные сведения о местоположении земельного участка	ГСК №57
2.	Категория земель	Земли населенных пунктов
3.	Вид (виды) разрешенного использования	2.7.2 Размещение гаражей для собственных нужд
3.1.	Дополнительные сведения об использовании земельного участка	—
4.	Реестровый номер границ территориальной зоны или в случае отсутствия такого реестрового номера ее индивидуальное обозначение (вид, тип, номер, индекс)	—
5.	Площадь земельного участка ± величина погрешности определения (вычисления) площади ( $P \pm \Delta P$ ), м <sup>2</sup>	24 ± 2,00
6.	Формула, примененная для вычисления предельной погрешности определения площади земельного участка, с подставленными значениями и итоговые (вычисленные) значения	$3,5 * M_t * \sqrt{P} = 3,5 * 0,10 * \sqrt{(24,00)} = 2$

1	2	3
7.	Предельный минимальный и максимальный размеры земельного участка (Р <sub>мин</sub> ) и (Р <sub>макс</sub> ), м <sup>2</sup>	Р <sub>мин</sub> = — Р <sub>макс</sub> = —
8.	Кадастровый или иной государственный учетный номер (инвентарный) объекта недвижимости, расположенного на образуемом земельном участке	—
9.	Кадастровые номера исходных земельных участков	Земли, находящиеся в государственной или муниципальной собственности
9.1.	Кадастровый номер входящего в состав земельного участка, представляющего собой единое землепользование (номер контура многоконтурного земельного участка), преобразование которого осуществляется	—
9.2.	Кадастровые номера земельных участков, исключаемых из состава измененного (исходного) земельного участка, представляющего собой единое землепользование	—
9.3.	Кадастровый или иной государственный учетный номер (инвентарный) объекта недвижимости, расположенного на измененном земельном участке	—
10.	Условный номер земельного участка	—
11.	Учетный номер проекта межевания территории	—
12.	Дополнительные сведения об образовании земельного участка	—
13.	Сведения о земельных участках (землях общего пользования, территории общего пользования), посредством которых обеспечивается доступ	—
14.	Иные сведения	—
<b>4. Пояснения к сведениям об образуемом земельном участке</b>		:ЗУ12 : обозначение земельного участка
1.	—	—

**1. Сведения о характерных точках границ образуемого земельного участка** \_\_\_\_\_ :ЗУ13 \_\_\_\_\_ :  
 обозначение земельного участка

Система координат \_\_\_\_\_ МСК-31, зона 1 \_\_\_\_\_ Зона № \_\_\_\_\_ 1 \_\_\_\_\_

Обозначение характерных точек границ	Координаты, м		Метод определения координат	Формулы, примененные для расчета средней квадратической погрешности определения координат характерных точек границ (Mt), с подставленными в такие формулы значениями и итоговые (вычисленные) значения Mt, м	Описание закрепления точки
	X	Y			
1	2	3	4	5	6
н2607У	392 043,76	1 328 802,64	Метод спутниковых геодезических измерений (определений)	$\sqrt{(m0^2 + m1^2)} = \sqrt{(0,07^2 + 0,07^2)} = 0,10$	—
н2608У	392 046,66	1 328 804,38			
н2609У	392 043,38	1 328 810,04			
н2610У	392 042,76	1 328 809,66			
н2611У	392 040,51	1 328 808,25			
н2607У	392 043,76	1 328 802,64			

**2. Сведения о частях границ образуемого земельного участка** \_\_\_\_\_ :ЗУ13 \_\_\_\_\_ :  
 обозначение земельного участка

Обозначение части границ		Горизонтальное проложение (S), м	Описание прохождения части границ	Сведения о согласовании местоположения границ (согласовано/спорное)
от т.	до т.			
1	2	3	4	5
н2607У	н2608У	3,38	—	согласовано
н2608У	н2609У	6,54		
н2609У	н2610У	0,73		
н2610У	н2611У	2,66		
н2611У	н2607У	6,48		

**3. Сведения о характеристиках образуемого земельного участка** \_\_\_\_\_ :ЗУ13 \_\_\_\_\_ :  
 обозначение земельного участка

№ п/п	Наименование характеристики земельного участка	Значение характеристики
-------	--	-------------------------

1	2	3
1.	Адрес земельного участка	—
1.1.	Сведения о местоположении земельного участка (при отсутствии адреса) в структурированном в соответствии с федеральной информационной адресной системой виде	Российская Федерация, Белгородская область, Белгород г, Губкина ул
1.2.	Дополнительные сведения о местоположении земельного участка	ГСК №57
2.	Категория земель	Земли населенных пунктов
3.	Вид (виды) разрешенного использования	2.7.2 Размещение гаражей для собственных нужд
3.1.	Дополнительные сведения об использовании земельного участка	—
4.	Реестровый номер границ территориальной зоны или в случае отсутствия такого реестрового номера ее индивидуальное обозначение (вид, тип, номер, индекс)	—
5.	Площадь земельного участка ± величина погрешности определения (вычисления) площади ( $P \pm \Delta P$ ), м <sup>2</sup>	22 ± 2,00
6.	Формула, примененная для вычисления предельной погрешности определения площади земельного участка, с подставленными значениями и итоговые (вычисленные) значения	$3,5 * M_t * \sqrt{P} = 3,5 * 0,10 * \sqrt{(22,00)} = 2$
7.	Предельный минимальный и максимальный размеры земельного участка ( $R_{\text{мин}}$ и $R_{\text{макс}}$ ), м <sup>2</sup>	$R_{\text{мин}} = \text{—}$ $R_{\text{макс}} = \text{—}$
8.	Кадастровый или иной государственный учетный номер (инвентарный) объекта недвижимости, расположенного на образуемом земельном участке	—
9.	Кадастровые номера исходных земельных участков	Земли, находящиеся в государственной или муниципальной собственности
9.1.	Кадастровый номер входящего в состав земельного участка, представляющего собой единое землепользование (номер контура многоконтурного земельного участка), преобразование которого осуществляется	—
9.2.	Кадастровые номера земельных участков, исключаемых из состава измененного (исходного) земельного участка, представляющего собой единое землепользование	—
9.3.	Кадастровый или иной государственный учетный номер (инвентарный) объекта недвижимости, расположенного на измененном земельном участке	—

1	2	3
10.	Условный номер земельного участка	—
11.	Учетный номер проекта межевания территории	—
12.	Дополнительные сведения об образовании земельного участка	—
13.	Сведения о земельных участках (землях общего пользования, территории общего пользования), посредством которых обеспечивается доступ	—
14.	Иные сведения	—

**4. Пояснения к сведениям об образуемом земельном участке** \_\_\_\_\_ :3У13 \_\_\_\_\_ :  
 обозначение земельного участка

1. \_\_\_\_\_

**1. Сведения о характерных точках границ образуемого земельного участка** \_\_\_\_\_ :3У14 \_\_\_\_\_ :  
 обозначение земельного участка

Система координат \_\_\_\_\_ МСК-31, зона 1 \_\_\_\_\_ Зона № \_\_\_\_\_ 1 \_\_\_\_\_

Обозначение характерных точек границ	Координаты, м		Метод определения координат	Формулы, примененные для расчета средней квадратической погрешности определения координат характерных точек границ (Mt), с подставленными в такие формулы значениями и итоговые (вычисленные) значения Mt, м	Описание закрепления точки
	X	Y			
1	2	3	4	5	6
н2612У	392 040,52	1 328 800,62	Метод спутниковых геодезических измерений (определений)	$\sqrt{(m0^2 + m1^2)} = \sqrt{(0,07^2 + 0,07^2)} = 0,10$	—
н2613У	392 043,76	1 328 802,64			
н2614У	392 040,51	1 328 808,25			
н2615У	392 040,03	1 328 807,95			
н2616У	392 037,27	1 328 806,24			
н2612У	392 040,52	1 328 800,62			

**2. Сведения о частях границ образуемого земельного участка** \_\_\_\_\_ :3У14 \_\_\_\_\_ :  
 обозначение земельного участка

Обозначение части границ		Горизонтальное проложение (S), м	Описание прохождения части границ	Сведения о согласовании местоположения границ (согласовано/спорное)
от т.	до т.			
1	2	3	4	5
н2612У	н2613У	3,82	—	согласовано
н2613У	н2614У	6,48		
н2614У	н2615У	0,57		
н2615У	н2616У	3,25		
н2616У	н2612У	6,49		

**3. Сведения о характеристиках образуемого земельного участка** \_\_\_\_\_ :3У14 \_\_\_\_\_ :  
 обозначение земельного участка

№ п/п	Наименование характеристики земельного участка	Значение характеристики
1	2	3
1.	Адрес земельного участка	—
1.1.	Сведения о местоположении земельного участка (при отсутствии адреса) в структурированном в соответствии с федеральной информационной адресной системой виде	Российская Федерация, Белгородская область, Белгород г, Губкина ул
1.2.	Дополнительные сведения о местоположении земельного участка	ГСК №57
2.	Категория земель	Земли населенных пунктов
3.	Вид (виды) разрешенного использования	2.7.2 Размещение гаражей для собственных нужд
3.1.	Дополнительные сведения об использовании земельного участка	—
4.	Реестровый номер границ территориальной зоны или в случае отсутствия такого реестрового номера ее индивидуальное обозначение (вид, тип, номер, индекс)	—
5.	Площадь земельного участка ± величина погрешности определения (вычисления) площади ( $P \pm \Delta P$ ), м <sup>2</sup>	$25 \pm 2,00$
6.	Формула, примененная для вычисления предельной погрешности определения площади земельного участка, с подставленными значениями и итоговые (вычисленные) значения	$3,5 * M_t * \sqrt{P} = 3,5 * 0,10 * \sqrt{(25,00)} = 2$
7.	Предельный минимальный и максимальный размеры земельного участка (Рмин) и (Рмакс), м <sup>2</sup>	Рмин = — Рмакс = —

1	2	3
8.	Кадастровый или иной государственный учетный номер (инвентарный) объекта недвижимости, расположенного на образуемом земельном участке	31:16:0124024:2402
9.	Кадастровые номера исходных земельных участков	Земли, находящиеся в государственной или муниципальной собственности
9.1.	Кадастровый номер входящего в состав земельного участка, представляющего собой единое землепользование (номер контура многоконтурного земельного участка), преобразование которого осуществляется	—
9.2.	Кадастровые номера земельных участков, исключаемых из состава измененного (исходного) земельного участка, представляющего собой единое землепользование	—
9.3.	Кадастровый или иной государственный учетный номер (инвентарный) объекта недвижимости, расположенного на измененном земельном участке	—
10.	Условный номер земельного участка	—
11.	Учетный номер проекта межевания территории	—
12.	Дополнительные сведения об образовании земельного участка	—
13.	Сведения о земельных участках (землях общего пользования, территории общего пользования), посредством которых обеспечивается доступ	—
14.	Иные сведения	—

**4. Пояснения к сведениям об образуемом земельном участке** \_\_\_\_\_ :  
:ЗУ14  
обозначение земельного участка

1. \_\_\_\_\_

**1. Сведения о характерных точках границ образуемого земельного участка** \_\_\_\_\_ :  
:ЗУ15  
обозначение земельного участка

Система координат \_\_\_\_\_ МСК-31, зона 1 \_\_\_\_\_ Зона № \_\_\_\_\_ 1 \_\_\_\_\_

Обозначение характерных точек границ	Координаты, м		Метод определения координат	Формулы, примененные для расчета средней квадратической погрешности определения координат характерных точек границ (Mt), с подставленными в такие формулы значениями и итоговые (вычисленные) значения Mt, м	Описание закрепления точки
	X	Y			

1	2	3	4	5	6
н2617У	392 033,36	1 328 796,25	Метод спутниковых геодезических измерений (определений)	$\sqrt{(m_0^2 + m_1^2)} = \sqrt{(0,07^2 + 0,07^2)} = 0,10$	—
н2618У	392 037,23	1 328 798,59			
н2619У	392 033,99	1 328 804,20			
н2620У	392 031,14	1 328 802,45			
н2621У	392 030,13	1 328 801,83			
н2617У	392 033,36	1 328 796,25			

**2. Сведения о частях границ образуемого земельного участка** \_\_\_\_\_:3У15 \_\_\_\_\_ :  
 обозначение земельного участка

Обозначение части границ		Горизонтальное проложение (S), м	Описание прохождения части границ	Сведения о согласовании местоположения границ (согласовано/спорное)
от т. 1	до т. 2			
1	2	3	4	5
н2617У	н2618У	4,52	—	согласовано
н2618У	н2619У	6,48		
н2619У	н2620У	3,34		
н2620У	н2621У	1,19		
н2621У	н2617У	6,45		

**3. Сведения о характеристиках образуемого земельного участка** \_\_\_\_\_:3У15 \_\_\_\_\_ :  
 обозначение земельного участка

№ п/п	Наименование характеристики земельного участка	Значение характеристики
1	2	3
1.	Адрес земельного участка	—
1.1.	Сведения о местоположении земельного участка (при отсутствии адреса) в структурированном в соответствии с федеральной информационной адресной системой виде	Российская Федерация, Белгородская область, Белгород г, Губкина ул
1.2.	Дополнительные сведения о местоположении земельного участка	ГСК №57
2.	Категория земель	Земли населенных пунктов
3.	Вид (виды) разрешенного использования	2.7.2 Размещение гаражей для собственных нужд



1	2	3
3.1.	Дополнительные сведения об использовании земельного участка	—
4.	Реестровый номер границ территориальной зоны или в случае отсутствия такого реестрового номера ее индивидуальное обозначение (вид, тип, номер, индекс)	—
5.	Площадь земельного участка ± величина погрешности определения (вычисления) площади ( $P \pm \Delta P$ ), м <sup>2</sup>	29 ± 2,00
6.	Формула, примененная для вычисления предельной погрешности определения площади земельного участка, с подставленными значениями и итоговые (вычисленные) значения	$3,5 * M_t * \sqrt{P} = 3,5 * 0,10 * \sqrt{(29,00)} = 2$
7.	Предельный минимальный и максимальный размеры земельного участка ( $P_{\text{мин}}$ и $P_{\text{макс}}$ ), м <sup>2</sup>	$P_{\text{мин}} = \text{—}$ $P_{\text{макс}} = \text{—}$
8.	Кадастровый или иной государственный учетный номер (инвентарный) объекта недвижимости, расположенного на образуемом земельном участке	31:16:0124024:1917
9.	Кадастровые номера исходных земельных участков	Земли, находящиеся в государственной или муниципальной собственности
9.1.	Кадастровый номер входящего в состав земельного участка, представляющего собой единое землепользование (номер контура многоконтурного земельного участка), преобразование которого осуществляется	—
9.2.	Кадастровые номера земельных участков, исключаемых из состава измененного (исходного) земельного участка, представляющего собой единое землепользование	—
9.3.	Кадастровый или иной государственный учетный номер (инвентарный) объекта недвижимости, расположенного на измененном земельном участке	—
10.	Условный номер земельного участка	—
11.	Учетный номер проекта межевания территории	—
12.	Дополнительные сведения об образовании земельного участка	—
13.	Сведения о земельных участках (землях общего пользования, территории общего пользования), посредством которых обеспечивается доступ	—
14.	Иные сведения	—

**4. Пояснения к сведениям об образуемом земельном участке** \_\_\_\_\_ :3У15 \_\_\_\_\_ :  
 обозначение земельного участка

1. \_\_\_\_\_

**1. Сведения о характерных точках границ образуемого земельного участка** \_\_\_\_\_ :3У16 \_\_\_\_\_ :  
 обозначение земельного участка

Система координат \_\_\_\_\_ МСК-31, зона 1 \_\_\_\_\_ Зона № \_\_\_\_\_ 1 \_\_\_\_\_

Обозначение характерных точек границ	Координаты, м		Метод определения координат	Формулы, примененные для расчета средней квадратической погрешности определения координат характерных точек границ (Mt), с подставленными в такие формулы значениями и итоговые (вычисленные) значения Mt, м	Описание закрепления точки
	X	Y			
1	2	3	4	5	6
н2622У	392 026,54	1 328 792,24	Метод спутниковых геодезических измерений (определений)	$\sqrt{(m0^2 + m1^2)} = \sqrt{(0,07^2 + 0,07^2)} = 0,10$	—
н2623У	392 029,87	1 328 794,18			
н2624У	392 026,65	1 328 799,74			
н2625У	392 025,31	1 328 798,93			
н2626У	392 023,35	1 328 797,75			
н2622У	392 026,54	1 328 792,24			

**2. Сведения о частях границ образуемого земельного участка** \_\_\_\_\_ :3У16 \_\_\_\_\_ :  
 обозначение земельного участка

Обозначение части границ		Горизонтальное проложение (S), м	Описание прохождения части границ	Сведения о согласовании местоположения границ (согласовано/спорное)
от т.	до т.			
1	2	3	4	5
н2622У	н2623У	3,85	—	согласовано
н2623У	н2624У	6,43		
н2624У	н2625У	1,57		
н2625У	н2626У	2,29		
н2626У	н2622У	6,37		

3. Сведения о характеристиках образуемого земельного участка _____ :ЗУ16 _____ :		
_____ обозначение земельного участка		
№ п/п	Наименование характеристики земельного участка	Значение характеристики
1	2	3
1.	Адрес земельного участка	—
1.1.	Сведения о местоположении земельного участка (при отсутствии адреса) в структурированном в соответствии с федеральной информационной адресной системой виде	Российская Федерация, Белгородская область, Белгород г, Губкина ул
1.2.	Дополнительные сведения о местоположении земельного участка	ГСК №57
2.	Категория земель	Земли населенных пунктов
3.	Вид (виды) разрешенного использования	2.7.2 Размещение гаражей для собственных нужд
3.1.	Дополнительные сведения об использовании земельного участка	—
4.	Реестровый номер границ территориальной зоны или в случае отсутствия такого реестрового номера ее индивидуальное обозначение (вид, тип, номер, индекс)	—
5.	Площадь земельного участка ± величина погрешности определения (вычисления) площади ( $P \pm \Delta P$ ), м <sup>2</sup>	$25 \pm 2,00$
6.	Формула, примененная для вычисления предельной погрешности определения площади земельного участка, с подставленными значениями и итоговые (вычисленные) значения	$3,5 * M_t * \sqrt{P} = 3,5 * 0,10 * \sqrt{(25,00)} = 2$
7.	Предельный минимальный и максимальный размеры земельного участка ( $R_{\text{мин}}$ и $R_{\text{макс}}$ ), м <sup>2</sup>	$R_{\text{мин}} = \text{—}$ $R_{\text{макс}} = \text{—}$
8.	Кадастровый или иной государственный учетный номер (инвентарный) объекта недвижимости, расположенного на образуемом земельном участке	—
9.	Кадастровые номера исходных земельных участков	Земли, находящиеся в государственной или муниципальной собственности
9.1.	Кадастровый номер входящего в состав земельного участка, представляющего собой единое землепользование (номер контура многоконтурного земельного участка), преобразование которого осуществляется	—
9.2.	Кадастровые номера земельных участков, исключаемых из состава измененного (исходного) земельного участка, представляющего собой единое землепользование	—

1	2	3
9.3.	Кадастровый или иной государственный учетный номер (инвентарный) объекта недвижимости, расположенного на измененном земельном участке	—
10.	Условный номер земельного участка	—
11.	Учетный номер проекта межевания территории	—
12.	Дополнительные сведения об образовании земельного участка	—
13.	Сведения о земельных участках (землях общего пользования, территории общего пользования), посредством которых обеспечивается доступ	—
14.	Иные сведения	—

**4. Пояснения к сведениям об образуемом земельном участке** \_\_\_\_\_ :  
 \_\_\_\_\_ :ЗУ16  
 обозначение земельного участка

1. \_\_\_\_\_

**1. Сведения о характерных точках границ образуемого земельного участка** \_\_\_\_\_ :  
 \_\_\_\_\_ :ЗУ17  
 обозначение земельного участка

Система координат \_\_\_\_\_ МСК-31, зона 1 \_\_\_\_\_ Зона № \_\_\_\_\_ 1 \_\_\_\_\_

Обозначение характерных точек границ	Координаты, м		Метод определения координат	Формулы, примененные для расчета средней квадратической погрешности определения координат характерных точек границ (Mt), с подставленными в такие формулы значениями и итоговые (вычисленные) значения Mt, м	Описание закрепления точки
	X	Y			
1	2	3	4	5	6
н2627У	392 020,44	1 328 788,73	Метод спутниковых геодезических измерений (определений)	$\sqrt{(m_0^2 + m_1^2)} = \sqrt{(0,07^2 + 0,07^2)} = 0,10$	—
н2628У	392 023,40	1 328 790,43			
н2629У	392 020,17	1 328 796,00			
н2630У	392 019,14	1 328 795,42			
н2631У	392 017,21	1 328 794,30			

1	2	3	4	5	6
н2627У	392 020,44	1 328 788,73	Метод спутниковых геодезических измерений (определений)	$\sqrt{(m0^2 + m1^2)} = \sqrt{(0,07^2 + 0,07^2)} = 0,10$	—

**2. Сведения о частях границ образуемого земельного участка** \_\_\_\_\_ :3У17 \_\_\_\_\_ :  
 обозначение земельного участка

Обозначение части границ		Горизонтальное проложение (S), м	Описание прохождения части границ	Сведения о согласовании местоположения границ (согласовано/спорное)
от т.	до т.			
1	2	3	4	5
н2627У	н2628У	3,41	—	согласовано
н2628У	н2629У	6,44		
н2629У	н2630У	1,18		
н2630У	н2631У	2,23		
н2631У	н2627У	6,44		

**3. Сведения о характеристиках образуемого земельного участка** \_\_\_\_\_ :3У17 \_\_\_\_\_ :  
 обозначение земельного участка

№ п/п	Наименование характеристики земельного участка	Значение характеристики
1	2	3
1.	Адрес земельного участка	—
1.1.	Сведения о местоположении земельного участка (при отсутствии адреса) в структурированном в соответствии с федеральной информационной адресной системой виде	Российская Федерация, Белгородская область, Белгород г, Губкина ул
1.2.	Дополнительные сведения о местоположении земельного участка	ГСК №57
2.	Категория земель	Земли населенных пунктов
3.	Вид (виды) разрешенного использования	2.7.2 Размещение гаражей для собственных нужд
3.1.	Дополнительные сведения об использовании земельного участка	—
4.	Реестровый номер границ территориальной зоны или в случае отсутствия такого реестрового номера ее индивидуальное обозначение (вид, тип, номер, индекс)	—
5.	Площадь земельного участка ± величина погрешности определения (вычисления) площади ( $P \pm \Delta P$ ), м <sup>2</sup>	22 ± 2,00
6.	Формула, примененная для вычисления предельной погрешности определения площади земельного участка, с подставленными значениями и итоговые (вычисленные) значения	$3,5 * M_t * \sqrt{P} = 3,5 * 0,10 * \sqrt{(22,00)} = 2$

1	2	3
7.	Предельный минимальный и максимальный размеры земельного участка (Р <sub>мин</sub> ) и (Р <sub>макс</sub> ), м <sup>2</sup>	Р <sub>мин</sub> = — Р <sub>макс</sub> = —
8.	Кадастровый или иной государственный учетный номер (инвентарный) объекта недвижимости, расположенного на образуемом земельном участке	31:16:0106001:3577
9.	Кадастровые номера исходных земельных участков	Земли, находящиеся в государственной или муниципальной собственности
9.1.	Кадастровый номер входящего в состав земельного участка, представляющего собой единое землепользование (номер контура многоконтурного земельного участка), преобразование которого осуществляется	—
9.2.	Кадастровые номера земельных участков, исключаемых из состава измененного (исходного) земельного участка, представляющего собой единое землепользование	—
9.3.	Кадастровый или иной государственный учетный номер (инвентарный) объекта недвижимости, расположенного на измененном земельном участке	—
10.	Условный номер земельного участка	—
11.	Учетный номер проекта межевания территории	—
12.	Дополнительные сведения об образовании земельного участка	—
13.	Сведения о земельных участках (землях общего пользования, территории общего пользования), посредством которых обеспечивается доступ	—
14.	Иные сведения	—
<b>4. Пояснения к сведениям об образуемом земельном участке</b>		:ЗУ17 : обозначение земельного участка
1.	—	—

**1. Сведения о характерных точках границ образуемого земельного участка** \_\_\_\_\_ :ЗУ18 \_\_\_\_\_ :  
 обозначение земельного участка

Система координат \_\_\_\_\_ МСК-31, зона 1 \_\_\_\_\_ Зона № \_\_\_\_\_ 1 \_\_\_\_\_

Обозначение характерных точек границ	Координаты, м		Метод определения координат	Формулы, примененные для расчета средней квадратической погрешности определения координат характерных точек границ (Mt), с подставленными в такие формулы значениями и итоговые (вычисленные) значения Mt, м	Описание закрепления точки
	X	Y			
1	2	3	4	5	6
н2632У	392 017,57	1 328 787,05	Метод спутниковых геодезических измерений (определений)	$\sqrt{(m_0^2 + m_1^2)} = \sqrt{(0,07^2 + 0,07^2)} = 0,10$	—
н2633У	392 020,44	1 328 788,73			
н2634У	392 017,21	1 328 794,30			
н2635У	392 016,29	1 328 793,72			
н2636У	392 014,39	1 328 792,56			
н2632У	392 017,57	1 328 787,05			

**2. Сведения о частях границ образуемого земельного участка** \_\_\_\_\_ :ЗУ18 \_\_\_\_\_ :  
 обозначение земельного участка

Обозначение части границ		Горизонтальное проложение (S), м	Описание прохождения части границ	Сведения о согласовании местоположения границ (согласовано/спорное)
от т.	до т.			
1	2	3	4	5
н2632У	н2633У	3,33	—	согласовано
н2633У	н2634У	6,44		
н2634У	н2635У	1,09		
н2635У	н2636У	2,23		
н2636У	н2632У	6,36		

**3. Сведения о характеристиках образуемого земельного участка** \_\_\_\_\_ :ЗУ18 \_\_\_\_\_ :  
 обозначение земельного участка

№ п/п	Наименование характеристики земельного участка	Значение характеристики
-------	--	-------------------------

1	2	3
1.	Адрес земельного участка	—
1.1.	Сведения о местоположении земельного участка (при отсутствии адреса) в структурированном в соответствии с федеральной информационной адресной системой виде	Российская Федерация, Белгородская область, Белгород г, Губкина ул
1.2.	Дополнительные сведения о местоположении земельного участка	ГСК №57
2.	Категория земель	Земли населенных пунктов
3.	Вид (виды) разрешенного использования	2.7.2 Размещение гаражей для собственных нужд
3.1.	Дополнительные сведения об использовании земельного участка	—
4.	Реестровый номер границ территориальной зоны или в случае отсутствия такого реестрового номера ее индивидуальное обозначение (вид, тип, номер, индекс)	—
5.	Площадь земельного участка ± величина погрешности определения (вычисления) площади ( $P \pm \Delta P$ ), м <sup>2</sup>	$21 \pm 2,00$
6.	Формула, примененная для вычисления предельной погрешности определения площади земельного участка, с подставленными значениями и итоговые (вычисленные) значения	$3,5 * M_t * \sqrt{P} = 3,5 * 0,10 * \sqrt{(21,00)} = 2$
7.	Предельный минимальный и максимальный размеры земельного участка ( $R_{\text{мин}}$ и $R_{\text{макс}}$ ), м <sup>2</sup>	$R_{\text{мин}} = \text{—}$ $R_{\text{макс}} = \text{—}$
8.	Кадастровый или иной государственный учетный номер (инвентарный) объекта недвижимости, расположенного на образуемом земельном участке	31:16:0124024:673
9.	Кадастровые номера исходных земельных участков	Земли, находящиеся в государственной или муниципальной собственности
9.1.	Кадастровый номер входящего в состав земельного участка, представляющего собой единое землепользование (номер контура многоконтурного земельного участка), преобразование которого осуществляется	—
9.2.	Кадастровые номера земельных участков, исключаемых из состава измененного (исходного) земельного участка, представляющего собой единое землепользование	—
9.3.	Кадастровый или иной государственный учетный номер (инвентарный) объекта недвижимости, расположенного на измененном земельном участке	—



1	2	3
10.	Условный номер земельного участка	—
11.	Учетный номер проекта межевания территории	—
12.	Дополнительные сведения об образовании земельного участка	—
13.	Сведения о земельных участках (землях общего пользования, территории общего пользования), посредством которых обеспечивается доступ	—
14.	Иные сведения	—

**4. Пояснения к сведениям об образуемом земельном участке** \_\_\_\_\_ :3У18 \_\_\_\_\_ :  
 обозначение земельного участка

1. \_\_\_\_\_

**1. Сведения о характерных точках границ образуемого земельного участка** \_\_\_\_\_ :3У19 \_\_\_\_\_ :  
 обозначение земельного участка

Система координат \_\_\_\_\_ МСК-31, зона 1 \_\_\_\_\_ Зона № \_\_\_\_\_ 1 \_\_\_\_\_

Обозначение характерных точек границ	Координаты, м		Метод определения координат	Формулы, примененные для расчета средней квадратической погрешности определения координат характерных точек границ (Mt), с подставленными в такие формулы значениями и итоговые (вычисленные) значения Mt, м	Описание закрепления точки
	X	Y			
1	2	3	4	5	6
н2652У	392 006,00	1 328 779,98	Метод спутниковых геодезических измерений (определений)	$\sqrt{(m0^2 + m1^2)} = \sqrt{(0,07^2 + 0,07^2)} = 0,10$	—
н2653У	392 008,87	1 328 781,70			
н2654У	392 005,67	1 328 787,22			
н2655У	392 004,10	1 328 786,27			
н2656У	392 002,80	1 328 785,50			
н2652У	392 006,00	1 328 779,98			

**2. Сведения о частях границ образуемого земельного участка** \_\_\_\_\_ :3У19 \_\_\_\_\_ :  
 обозначение земельного участка

Обозначение части границ		Горизонтальное проложение (S), м	Описание прохождения части границ	Сведения о согласовании местоположения границ (согласовано/спорное)
от т.	до т.			
1	2	3	4	5
н2652У	н2653У	3,35	—	согласовано
н2653У	н2654У	6,38		
н2654У	н2655У	1,84		
н2655У	н2656У	1,51		
н2656У	н2652У	6,38		

**3. Сведения о характеристиках образуемого земельного участка** \_\_\_\_\_ :3У19 \_\_\_\_\_ :  
 обозначение земельного участка

№ п/п	Наименование характеристики земельного участка	Значение характеристики
1	2	3
1.	Адрес земельного участка	—
1.1.	Сведения о местоположении земельного участка (при отсутствии адреса) в структурированном в соответствии с федеральной информационной адресной системой виде	Российская Федерация, Белгородская область, Белгород г, Губкина ул
1.2.	Дополнительные сведения о местоположении земельного участка	ГСК №57
2.	Категория земель	Земли населенных пунктов
3.	Вид (виды) разрешенного использования	2.7.2 Размещение гаражей для собственных нужд
3.1.	Дополнительные сведения об использовании земельного участка	—
4.	Реестровый номер границ территориальной зоны или в случае отсутствия такого реестрового номера ее индивидуальное обозначение (вид, тип, номер, индекс)	—
5.	Площадь земельного участка ± величина погрешности определения (вычисления) площади ( $P \pm \Delta P$ ), м <sup>2</sup>	$21 \pm 2,00$
6.	Формула, примененная для вычисления предельной погрешности определения площади земельного участка, с подставленными значениями и итоговые (вычисленные) значения	$3,5 * M_t * \sqrt{P} = 3,5 * 0,10 * \sqrt{(21,00)} = 2$
7.	Предельный минимальный и максимальный размеры земельного участка (Рмин) и (Рмакс), м <sup>2</sup>	Рмин = — Рмакс = —

1	2	3
8.	Кадастровый или иной государственный учетный номер (инвентарный) объекта недвижимости, расположенного на образуемом земельном участке	—
9.	Кадастровые номера исходных земельных участков	Земли, находящиеся в государственной или муниципальной собственности
9.1.	Кадастровый номер входящего в состав земельного участка, представляющего собой единое землепользование (номер контура многоконтурного земельного участка), преобразование которого осуществляется	—
9.2.	Кадастровые номера земельных участков, исключаемых из состава измененного (исходного) земельного участка, представляющего собой единое землепользование	—
9.3.	Кадастровый или иной государственный учетный номер (инвентарный) объекта недвижимости, расположенного на измененном земельном участке	—
10.	Условный номер земельного участка	—
11.	Учетный номер проекта межевания территории	—
12.	Дополнительные сведения об образовании земельного участка	—
13.	Сведения о земельных участках (землях общего пользования, территории общего пользования), посредством которых обеспечивается доступ	—
14.	Иные сведения	—

**4. Пояснения к сведениям об образуемом земельном участке** \_\_\_\_\_ :  
:ЗУ19 \_\_\_\_\_ :  
обозначение земельного участка

1. \_\_\_\_\_

**1. Сведения о характерных точках границ образуемого земельного участка** \_\_\_\_\_ :  
:ЗУ20 \_\_\_\_\_ :  
обозначение земельного участка

Система координат \_\_\_\_\_ МСК-31, зона 1 \_\_\_\_\_ Зона № \_\_\_\_\_ 1 \_\_\_\_\_

Обозначение характерных точек границ	Координаты, м		Метод определения координат	Формулы, примененные для расчета средней квадратической погрешности определения координат характерных точек границ (Mt), с подставленными в такие формулы значениями и итоговые (вычисленные) значения Mt, м	Описание закрепления точки
	X	Y			

1	2	3	4	5	6
н2657У	392 003,04	1 328 778,24	Метод спутниковых геодезических измерений (определений)	$\sqrt{(m_0^2 + m_1^2)} = \sqrt{(0,07^2 + 0,07^2)} = 0,10$	—
н2658У	392 006,00	1 328 779,98			
н2659У	392 002,80	1 328 785,50			
н2660У	392 000,92	1 328 784,40			
н2661У	391 999,74	1 328 783,72			
н2657У	392 003,04	1 328 778,24			

**2. Сведения о частях границ образуемого земельного участка** \_\_\_\_\_:3У20 \_\_\_\_\_ :  
 обозначение земельного участка

Обозначение части границ		Горизонтальное проложение (S), м	Описание прохождения части границ	Сведения о согласовании местоположения границ (согласовано/спорное)
от т. 1	до т. 2			
1	2	3	4	5
н2657У	н2658У	3,43	—	согласовано
н2658У	н2659У	6,38		
н2659У	н2660У	2,18		
н2660У	н2661У	1,36		
н2661У	н2657У	6,40		

**3. Сведения о характеристиках образуемого земельного участка** \_\_\_\_\_:3У20 \_\_\_\_\_ :  
 обозначение земельного участка

№ п/п	Наименование характеристики земельного участка	Значение характеристики
1	2	3
1.	Адрес земельного участка	—
1.1.	Сведения о местоположении земельного участка (при отсутствии адреса) в структурированном в соответствии с федеральной информационной адресной системой виде	Российская Федерация, Белгородская область, Белгород г, Губкина ул
1.2.	Дополнительные сведения о местоположении земельного участка	ГСК №57
2.	Категория земель	Земли населенных пунктов
3.	Вид (виды) разрешенного использования	2.7.2 Размещение гаражей для собственных нужд

1	2	3
3.1.	Дополнительные сведения об использовании земельного участка	—
4.	Реестровый номер границ территориальной зоны или в случае отсутствия такого реестрового номера ее индивидуальное обозначение (вид, тип, номер, индекс)	—
5.	Площадь земельного участка ± величина погрешности определения (вычисления) площади ( $P \pm \Delta P$ ), м <sup>2</sup>	22 ± 2,00
6.	Формула, примененная для вычисления предельной погрешности определения площади земельного участка, с подставленными значениями и итоговые (вычисленные) значения	$3,5 * M_t * \sqrt{P} = 3,5 * 0,10 * \sqrt{(22,00)} = 2$
7.	Предельный минимальный и максимальный размеры земельного участка ( $R_{\text{мин}}$ и $R_{\text{макс}}$ ), м <sup>2</sup>	$R_{\text{мин}} = \text{—}$ $R_{\text{макс}} = \text{—}$
8.	Кадастровый или иной государственный учетный номер (инвентарный) объекта недвижимости, расположенного на образуемом земельном участке	31:16:0222029:27
9.	Кадастровые номера исходных земельных участков	Земли, находящиеся в государственной или муниципальной собственности
9.1.	Кадастровый номер входящего в состав земельного участка, представляющего собой единое землепользование (номер контура многоконтурного земельного участка), преобразование которого осуществляется	—
9.2.	Кадастровые номера земельных участков, исключаемых из состава измененного (исходного) земельного участка, представляющего собой единое землепользование	—
9.3.	Кадастровый или иной государственный учетный номер (инвентарный) объекта недвижимости, расположенного на измененном земельном участке	—
10.	Условный номер земельного участка	—
11.	Учетный номер проекта межевания территории	—
12.	Дополнительные сведения об образовании земельного участка	—
13.	Сведения о земельных участках (землях общего пользования, территории общего пользования), посредством которых обеспечивается доступ	—
14.	Иные сведения	—

**4. Пояснения к сведениям об образуемом земельном участке** \_\_\_\_\_ :3У20 \_\_\_\_\_ :  
 обозначение земельного участка

1. \_\_\_\_\_

**1. Сведения о характерных точках границ образуемого земельного участка** \_\_\_\_\_ :3У21 \_\_\_\_\_ :  
 обозначение земельного участка

Система координат \_\_\_\_\_ МСК-31, зона 1 \_\_\_\_\_ Зона № \_\_\_\_\_ 1 \_\_\_\_\_

Обозначение характерных точек границ	Координаты, м		Метод определения координат	Формулы, примененные для расчета средней квадратической погрешности определения координат характерных точек границ (Mt), с подставленными в такие формулы значениями и итоговые (вычисленные) значения Mt, м	Описание закрепления точки
	X	Y			
1	2	3	4	5	6
н2662У	392 000,07	1 328 776,46	Метод спутниковых геодезических измерений (определений)	$\sqrt{(m0^2 + m1^2)} = \sqrt{(0,07^2 + 0,07^2)} = 0,10$	—
н2663У	392 003,04	1 328 778,24			
н2664У	391 999,74	1 328 783,72			
н2665У	391 997,74	1 328 782,52			
н2666У	391 996,78	1 328 781,94			
н2662У	392 000,07	1 328 776,46			

103

**2. Сведения о частях границ образуемого земельного участка** \_\_\_\_\_ :3У21 \_\_\_\_\_ :  
 обозначение земельного участка

Обозначение части границ		Горизонтальное проложение (S), м	Описание прохождения части границ	Сведения о согласовании местоположения границ (согласовано/спорное)
от т.	до т.			
1	2	3	4	5
н2662У	н2663У	3,46	—	согласовано
н2663У	н2664У	6,40		
н2664У	н2665У	2,33		
н2665У	н2666У	1,12		
н2666У	н2662У	6,39		



1	2	3
9.3.	Кадастровый или иной государственный учетный номер (инвентарный) объекта недвижимости, расположенного на измененном земельном участке	—
10.	Условный номер земельного участка	—
11.	Учетный номер проекта межевания территории	—
12.	Дополнительные сведения об образовании земельного участка	—
13.	Сведения о земельных участках (землях общего пользования, территории общего пользования), посредством которых обеспечивается доступ	—
14.	Иные сведения	—

**4. Пояснения к сведениям об образуемом земельном участке** \_\_\_\_\_ :  
 \_\_\_\_\_ :  
 обозначение земельного участка

1. \_\_\_\_\_

**1. Сведения о характерных точках границ образуемого земельного участка** \_\_\_\_\_ :  
 \_\_\_\_\_ :  
 обозначение земельного участка

Система координат \_\_\_\_\_ МСК-31, зона 1 \_\_\_\_\_ Зона № \_\_\_\_\_ 1 \_\_\_\_\_

Обозначение характерных точек границ	Координаты, м		Метод определения координат	Формулы, примененные для расчета средней квадратической погрешности определения координат характерных точек границ (Mt), с подставленными в такие формулы значениями и итоговые (вычисленные) значения Mt, м	Описание закрепления точки
	X	Y			
1	2	3	4	5	6
н2667У	391 997,19	1 328 774,76	Метод спутниковых геодезических измерений (определений)	$\sqrt{(m_0^2 + m_1^2)} = \sqrt{(0,07^2 + 0,07^2)} = 0,10$	—
н2668У	392 000,07	1 328 776,46			
н2669У	391 996,78	1 328 781,94			
н2670У	391 994,67	1 328 780,66			
н2671У	391 994,01	1 328 780,26			



1	2	3	4	5	6
н2667У	391 997,19	1 328 774,76	Метод спутниковых геодезических измерений (определений)	$\sqrt{(m0^2 + m1^2)} = \sqrt{(0,07^2 + 0,07^2)} = 0,10$	—

**2. Сведения о частях границ образуемого земельного участка** \_\_\_\_\_ :3У22 \_\_\_\_\_ :  
 обозначение земельного участка

Обозначение части границ		Горизонтальное проложение (S), м	Описание прохождения части границ	Сведения о согласовании местоположения границ (согласовано/спорное)
от т.	до т.			
1	2	3	4	5
н2667У	н2668У	3,34	—	согласовано
н2668У	н2669У	6,39		
н2669У	н2670У	2,47		
н2670У	н2671У	0,77		
н2671У	н2667У	6,35		

**3. Сведения о характеристиках образуемого земельного участка** \_\_\_\_\_ :3У22 \_\_\_\_\_ :  
 обозначение земельного участка

№ п/п	Наименование характеристики земельного участка	Значение характеристики
1	2	3
1.	Адрес земельного участка	—
1.1.	Сведения о местоположении земельного участка (при отсутствии адреса) в структурированном в соответствии с федеральной информационной адресной системой виде	Российская Федерация, Белгородская область, Белгород г, Губкина ул
1.2.	Дополнительные сведения о местоположении земельного участка	ГСК №57
2.	Категория земель	Земли населенных пунктов
3.	Вид (виды) разрешенного использования	2.7.2 Размещение гаражей для собственных нужд
3.1.	Дополнительные сведения об использовании земельного участка	—
4.	Реестровый номер границ территориальной зоны или в случае отсутствия такого реестрового номера ее индивидуальное обозначение (вид, тип, номер, индекс)	—
5.	Площадь земельного участка ± величина погрешности определения (вычисления) площади ( $P \pm \Delta P$ ), м <sup>2</sup>	21 ± 2,00
6.	Формула, примененная для вычисления предельной погрешности определения площади земельного участка, с подставленными значениями и итоговые (вычисленные) значения	$3,5 * M_t * \sqrt{P} = 3,5 * 0,10 * \sqrt{(21,00)} = 2$

1	2	3
7.	Предельный минимальный и максимальный размеры земельного участка (Р <sub>мин</sub> ) и (Р <sub>макс</sub> ), м <sup>2</sup>	Р <sub>мин</sub> = — Р <sub>макс</sub> = —
8.	Кадастровый или иной государственный учетный номер (инвентарный) объекта недвижимости, расположенного на образуемом земельном участке	—
9.	Кадастровые номера исходных земельных участков	Земли, находящиеся в государственной или муниципальной собственности
9.1.	Кадастровый номер входящего в состав земельного участка, представляющего собой единое землепользование (номер контура многоконтурного земельного участка), преобразование которого осуществляется	—
9.2.	Кадастровые номера земельных участков, исключаемых из состава измененного (исходного) земельного участка, представляющего собой единое землепользование	—
9.3.	Кадастровый или иной государственный учетный номер (инвентарный) объекта недвижимости, расположенного на измененном земельном участке	—
10.	Условный номер земельного участка	—
11.	Учетный номер проекта межевания территории	—
12.	Дополнительные сведения об образовании земельного участка	—
13.	Сведения о земельных участках (землях общего пользования, территории общего пользования), посредством которых обеспечивается доступ	—
14.	Иные сведения	—
<b>4. Пояснения к сведениям об образуемом земельном участке</b>		:3У22 : обозначение земельного участка
1.	—	—

**1. Сведения о характерных точках границ образуемого земельного участка** \_\_\_\_\_ :3У23 \_\_\_\_\_ :  
 обозначение земельного участка

Система координат \_\_\_\_\_ МСК-31, зона 1 \_\_\_\_\_ Зона № \_\_\_\_\_ 1 \_\_\_\_\_

Обозначение характерных точек границ	Координаты, м		Метод определения координат	Формулы, примененные для расчета средней квадратической погрешности определения координат характерных точек границ (Mt), с подставленными в такие формулы значениями и итоговые (вычисленные) значения Mt, м	Описание закрепления точки
	X	Y			
1	2	3	4	5	6
н2672У	391 994,19	1 328 773,05	Метод спутниковых геодезических измерений (определений)	$\sqrt{(m_0^2 + m_1^2)} = \sqrt{(0,07^2 + 0,07^2)} = 0,10$	—
н2673У	391 997,19	1 328 774,76			
н2674У	391 994,01	1 328 780,26			
н2675У	391 991,68	1 328 778,85			
н2676У	391 991,06	1 328 778,47			
н2672У	391 994,19	1 328 773,05			

108

**2. Сведения о частях границ образуемого земельного участка** \_\_\_\_\_ :3У23 \_\_\_\_\_ :  
 обозначение земельного участка

Обозначение части границ		Горизонтальное проложение (S), м	Описание прохождения части границ	Сведения о согласовании местоположения границ (согласовано/спорное)
от т.	до т.			
1	2	3	4	5
н2672У	н2673У	3,45	—	согласовано
н2673У	н2674У	6,35		
н2674У	н2675У	2,72		
н2675У	н2676У	0,73		
н2676У	н2672У	6,26		

**3. Сведения о характеристиках образуемого земельного участка** \_\_\_\_\_ :3У23 \_\_\_\_\_ :  
 обозначение земельного участка

№ п/п	Наименование характеристики земельного участка	Значение характеристики
-------	--	-------------------------

1	2	3
1.	Адрес земельного участка	—
1.1.	Сведения о местоположении земельного участка (при отсутствии адреса) в структурированном в соответствии с федеральной информационной адресной системой виде	Российская Федерация, Белгородская область, Белгород г, Губкина ул
1.2.	Дополнительные сведения о местоположении земельного участка	ГСК №57
2.	Категория земель	Земли населенных пунктов
3.	Вид (виды) разрешенного использования	2.7.2 Размещение гаражей для собственных нужд
3.1.	Дополнительные сведения об использовании земельного участка	—
4.	Реестровый номер границ территориальной зоны или в случае отсутствия такого реестрового номера ее индивидуальное обозначение (вид, тип, номер, индекс)	—
5.	Площадь земельного участка ± величина погрешности определения (вычисления) площади ( $P \pm \Delta P$ ), м <sup>2</sup>	22 ± 2,00
6.	Формула, примененная для вычисления предельной погрешности определения площади земельного участка, с подставленными значениями и итоговые (вычисленные) значения	$3,5 * M_t * \sqrt{P} = 3,5 * 0,10 * \sqrt{(22,00)} = 2$
7.	Предельный минимальный и максимальный размеры земельного участка ( $R_{\text{мин}}$ и $R_{\text{макс}}$ ), м <sup>2</sup>	$R_{\text{мин}} = \text{—}$ $R_{\text{макс}} = \text{—}$
8.	Кадастровый или иной государственный учетный номер (инвентарный) объекта недвижимости, расположенного на образуемом земельном участке	—
9.	Кадастровые номера исходных земельных участков	Земли, находящиеся в государственной или муниципальной собственности
9.1.	Кадастровый номер входящего в состав земельного участка, представляющего собой единое землепользование (номер контура многоконтурного земельного участка), преобразование которого осуществляется	—
9.2.	Кадастровые номера земельных участков, исключаемых из состава измененного (исходного) земельного участка, представляющего собой единое землепользование	—
9.3.	Кадастровый или иной государственный учетный номер (инвентарный) объекта недвижимости, расположенного на измененном земельном участке	—

1	2	3
10.	Условный номер земельного участка	—
11.	Учетный номер проекта межевания территории	—
12.	Дополнительные сведения об образовании земельного участка	—
13.	Сведения о земельных участках (землях общего пользования, территории общего пользования), посредством которых обеспечивается доступ	—
14.	Иные сведения	—

**4. Пояснения к сведениям об образуемом земельном участке** \_\_\_\_\_ :3У23 :  
 обозначение земельного участка

1. \_\_\_\_\_

**1. Сведения о характерных точках границ образуемого земельного участка** \_\_\_\_\_ :3У24 :  
 обозначение земельного участка

Система координат \_\_\_\_\_ МСК-31, зона 1 \_\_\_\_\_ Зона № \_\_\_\_\_ 1 \_\_\_\_\_

Обозначение характерных точек границ	Координаты, м		Метод определения координат	Формулы, примененные для расчета средней квадратической погрешности определения координат характерных точек границ (Mt), с подставленными в такие формулы значениями и итоговые (вычисленные) значения Mt, м	Описание закрепления точки
	X	Y			
1	2	3	4	5	6
н2677У	391 991,20	1 328 771,33	Метод спутниковых геодезических измерений (определений)	$\sqrt{(m0^2 + m1^2)} = \sqrt{(0,07^2 + 0,07^2)} = 0,10$	—
н2678У	391 994,19	1 328 773,05			
н2679У	391 991,06	1 328 778,47			
н2680У	391 988,60	1 328 776,98			
н2681У	391 988,10	1 328 776,68			
н2677У	391 991,20	1 328 771,33			

**2. Сведения о частях границ образуемого земельного участка** \_\_\_\_\_ :3У24 \_\_\_\_\_ :  
 обозначение земельного участка

Обозначение части границ		Горизонтальное проложение (S), м	Описание прохождения части границ	Сведения о согласовании местоположения границ (согласовано/спорное)
от т.	до т.			
1	2	3	4	5
н2677У	н2678У	3,45	—	согласовано
н2678У	н2679У	6,26		
н2679У	н2680У	2,88		
н2680У	н2681У	0,58		
н2681У	н2677У	6,18		

**3. Сведения о характеристиках образуемого земельного участка** \_\_\_\_\_ :3У24 \_\_\_\_\_ :  
 обозначение земельного участка

№ п/п	Наименование характеристики земельного участка	Значение характеристики
1	2	3
1.	Адрес земельного участка	—
1.1.	Сведения о местоположении земельного участка (при отсутствии адреса) в структурированном в соответствии с федеральной информационной адресной системой виде	Российская Федерация, Белгородская область, Белгород г, Губкина ул
1.2.	Дополнительные сведения о местоположении земельного участка	ГСК №57
2.	Категория земель	Земли населенных пунктов
3.	Вид (виды) разрешенного использования	2.7.2 Размещение гаражей для собственных нужд
3.1.	Дополнительные сведения об использовании земельного участка	—
4.	Реестровый номер границ территориальной зоны или в случае отсутствия такого реестрового номера ее индивидуальное обозначение (вид, тип, номер, индекс)	—
5.	Площадь земельного участка ± величина погрешности определения (вычисления) площади ( $P \pm \Delta P$ ), м <sup>2</sup>	$21 \pm 2,00$
6.	Формула, примененная для вычисления предельной погрешности определения площади земельного участка, с подставленными значениями и итоговые (вычисленные) значения	$3,5 * M_t * \sqrt{P} = 3,5 * 0,10 * \sqrt{(21,00)} = 2$
7.	Предельный минимальный и максимальный размеры земельного участка (Рмин) и (Рмакс), м <sup>2</sup>	Рмин = — Рмакс = —

1	2	3
8.	Кадастровый или иной государственный учетный номер (инвентарный) объекта недвижимости, расположенного на образуемом земельном участке	—
9.	Кадастровые номера исходных земельных участков	Земли, находящиеся в государственной или муниципальной собственности
9.1.	Кадастровый номер входящего в состав земельного участка, представляющего собой единое землепользование (номер контура многоконтурного земельного участка), преобразование которого осуществляется	—
9.2.	Кадастровые номера земельных участков, исключаемых из состава измененного (исходного) земельного участка, представляющего собой единое землепользование	—
9.3.	Кадастровый или иной государственный учетный номер (инвентарный) объекта недвижимости, расположенного на измененном земельном участке	—
10.	Условный номер земельного участка	—
11.	Учетный номер проекта межевания территории	—
12.	Дополнительные сведения об образовании земельного участка	—
13.	Сведения о земельных участках (землях общего пользования, территории общего пользования), посредством которых обеспечивается доступ	—
14.	Иные сведения	—

**4. Пояснения к сведениям об образуемом земельном участке** \_\_\_\_\_ :  
 \_\_\_\_\_  
 обозначение земельного участка

1. \_\_\_\_\_

**1. Сведения о характерных точках границ образуемого земельного участка** \_\_\_\_\_ :  
 \_\_\_\_\_  
 обозначение земельного участка

Система координат \_\_\_\_\_ МСК-31, зона 1 \_\_\_\_\_ Зона № \_\_\_\_\_ 1 \_\_\_\_\_

Обозначение характерных точек границ	Координаты, м		Метод определения координат	Формулы, примененные для расчета средней квадратической погрешности определения координат характерных точек границ (Mt), с подставленными в такие формулы значениями и итоговые (вычисленные) значения Mt, м	Описание закрепления точки
	X	Y			

1	2	3	4	5	6
н2682У	391 988,29	1 328 769,61	Метод спутниковых геодезических измерений (определений)	$\sqrt{(m_0^2 + m_1^2)} = \sqrt{(0,07^2 + 0,07^2)} = 0,10$	—
н2683У	391 991,20	1 328 771,33			
н2684У	391 988,10	1 328 776,68			
н2685У	391 985,52	1 328 775,19			
н2686У	391 985,18	1 328 775,00			
н2682У	391 988,29	1 328 769,61			

**2. Сведения о частях границ образуемого земельного участка** \_\_\_\_\_:3У25 \_\_\_\_\_ :  
 обозначение земельного участка

Обозначение части границ		Горизонтальное проложение (S), м	Описание прохождения части границ	Сведения о согласовании местоположения границ (согласовано/спорное)
от т. 1	до т. 2			
1	2	3	4	5
н2682У	н2683У	3,38	—	согласовано
н2683У	н2684У	6,18		
н2684У	н2685У	2,98		
н2685У	н2686У	0,39		
н2686У	н2682У	6,22		

**3. Сведения о характеристиках образуемого земельного участка** \_\_\_\_\_:3У25 \_\_\_\_\_ :  
 обозначение земельного участка

№ п/п	Наименование характеристики земельного участка	Значение характеристики
1	2	3
1.	Адрес земельного участка	—
1.1.	Сведения о местоположении земельного участка (при отсутствии адреса) в структурированном в соответствии с федеральной информационной адресной системой виде	Российская Федерация, Белгородская область, Белгород г, Губкина ул
1.2.	Дополнительные сведения о местоположении земельного участка	ГСК №57
2.	Категория земель	Земли населенных пунктов
3.	Вид (виды) разрешенного использования	2.7.2 Размещение гаражей для собственных нужд



1	2	3
3.1.	Дополнительные сведения об использовании земельного участка	—
4.	Реестровый номер границ территориальной зоны или в случае отсутствия такого реестрового номера ее индивидуальное обозначение (вид, тип, номер, индекс)	—
5.	Площадь земельного участка ± величина погрешности определения (вычисления) площади ( $P \pm \Delta P$ ), м <sup>2</sup>	21 ± 2,00
6.	Формула, примененная для вычисления предельной погрешности определения площади земельного участка, с подставленными значениями и итоговые (вычисленные) значения	$3,5 * M_t * \sqrt{P} = 3,5 * 0,10 * \sqrt{(21,00)} = 2$
7.	Предельный минимальный и максимальный размеры земельного участка ( $P_{\text{мин}}$ и $P_{\text{макс}}$ ), м <sup>2</sup>	$P_{\text{мин}} = \text{—}$ $P_{\text{макс}} = \text{—}$
8.	Кадастровый или иной государственный учетный номер (инвентарный) объекта недвижимости, расположенного на образуемом земельном участке	31:16:0222027:62
9.	Кадастровые номера исходных земельных участков	Земли, находящиеся в государственной или муниципальной собственности
9.1.	Кадастровый номер входящего в состав земельного участка, представляющего собой единое землепользование (номер контура многоконтурного земельного участка), преобразование которого осуществляется	—
9.2.	Кадастровые номера земельных участков, исключаемых из состава измененного (исходного) земельного участка, представляющего собой единое землепользование	—
9.3.	Кадастровый или иной государственный учетный номер (инвентарный) объекта недвижимости, расположенного на измененном земельном участке	—
10.	Условный номер земельного участка	—
11.	Учетный номер проекта межевания территории	—
12.	Дополнительные сведения об образовании земельного участка	—
13.	Сведения о земельных участках (землях общего пользования, территории общего пользования), посредством которых обеспечивается доступ	—
14.	Иные сведения	—

**4. Пояснения к сведениям об образуемом земельном участке** \_\_\_\_\_ :  
 \_\_\_\_\_ :  
 обозначение земельного участка

1. \_\_\_\_\_

**1. Сведения о характерных точках границ образуемого земельного участка** \_\_\_\_\_ :  
 \_\_\_\_\_ :  
 обозначение земельного участка

Система координат \_\_\_\_\_ МСК-31, зона 1 \_\_\_\_\_ Зона № \_\_\_\_\_ 1

Обозначение характерных точек границ	Координаты, м		Метод определения координат	Формулы, примененные для расчета средней квадратической погрешности определения координат характерных точек границ (Mt), с подставленными в такие формулы значениями и итоговые (вычисленные) значения Mt, м	Описание закрепления точки
	X	Y			
1	2	3	4	5	6
н2687У	391 982,35	1 328 766,06	Метод спутниковых геодезических измерений (определений)	$\sqrt{(m0^2 + m1^2)} = \sqrt{(0,07^2 + 0,07^2)} = 0,10$	—
н2688У	391 985,28	1 328 767,81			
н2689У	391 982,13	1 328 773,24			
н2690У	391 979,29	1 328 771,63			
н2691У	391 979,16	1 328 771,57			
н2687У	391 982,35	1 328 766,06			

115

**2. Сведения о частях границ образуемого земельного участка** \_\_\_\_\_ :  
 \_\_\_\_\_ :  
 обозначение земельного участка

Обозначение части границ		Горизонтальное проложение (S), м	Описание прохождения части границ	Сведения о согласовании местоположения границ (согласовано/спорное)
от т.	до т.			
1	2	3	4	5
н2687У	н2688У	3,41	—	согласовано
н2688У	н2689У	6,28		
н2689У	н2690У	3,26		
н2690У	н2691У	0,14		
н2691У	н2687У	6,37		

3. Сведения о характеристиках образуемого земельного участка _____ :ЗУ26 _____ :		
обозначение земельного участка		
№ п/п	Наименование характеристики земельного участка	Значение характеристики
1	2	3
1.	Адрес земельного участка	—
1.1.	Сведения о местоположении земельного участка (при отсутствии адреса) в структурированном в соответствии с федеральной информационной адресной системой виде	Российская Федерация, Белгородская область, Белгород г, Губкина ул
1.2.	Дополнительные сведения о местоположении земельного участка	ГСК №57
2.	Категория земель	Земли населенных пунктов
3.	Вид (виды) разрешенного использования	2.7.2 Размещение гаражей для собственных нужд
3.1.	Дополнительные сведения об использовании земельного участка	—
4.	Реестровый номер границ территориальной зоны или в случае отсутствия такого реестрового номера ее индивидуальное обозначение (вид, тип, номер, индекс)	—
5.	Площадь земельного участка ± величина погрешности определения (вычисления) площади ( $P \pm \Delta P$ ), м <sup>2</sup>	22 ± 2,00
6.	Формула, примененная для вычисления предельной погрешности определения площади земельного участка, с подставленными значениями и итоговые (вычисленные) значения	$3,5 * M_t * \sqrt{P} = 3,5 * 0,10 * \sqrt{(22,00)} = 2$
7.	Предельный минимальный и максимальный размеры земельного участка ( $R_{\text{мин}}$ и $R_{\text{макс}}$ ), м <sup>2</sup>	$R_{\text{мин}} = \text{—}$ $R_{\text{макс}} = \text{—}$
8.	Кадастровый или иной государственный учетный номер (инвентарный) объекта недвижимости, расположенного на образуемом земельном участке	31:16:0106001:3600
9.	Кадастровые номера исходных земельных участков	Земли, находящиеся в государственной или муниципальной собственности
9.1.	Кадастровый номер входящего в состав земельного участка, представляющего собой единое землепользование (номер контура многоконтурного земельного участка), преобразование которого осуществляется	—
9.2.	Кадастровые номера земельных участков, исключаемых из состава измененного (исходного) земельного участка, представляющего собой единое землепользование	—

1	2	3
9.3.	Кадастровый или иной государственный учетный номер (инвентарный) объекта недвижимости, расположенного на измененном земельном участке	—
10.	Условный номер земельного участка	—
11.	Учетный номер проекта межевания территории	—
12.	Дополнительные сведения об образовании земельного участка	—
13.	Сведения о земельных участках (землях общего пользования, территории общего пользования), посредством которых обеспечивается доступ	—
14.	Иные сведения	—

**4. Пояснения к сведениям об образуемом земельном участке** \_\_\_\_\_ :  
 \_\_\_\_\_  
 обозначение земельного участка

1. \_\_\_\_\_

**1. Сведения о характерных точках границ образуемого земельного участка** \_\_\_\_\_ :  
 \_\_\_\_\_  
 обозначение земельного участка

Система координат \_\_\_\_\_ МСК-31, зона 1 \_\_\_\_\_ Зона № \_\_\_\_\_ 1 \_\_\_\_\_

Обозначение характерных точек границ	Координаты, м		Метод определения координат	Формулы, примененные для расчета средней квадратической погрешности определения координат характерных точек границ (Mt), с подставленными в такие формулы значениями и итоговые (вычисленные) значения Mt, м	Описание закрепления точки
	X	Y			
1	2	3	4	5	6
н2692У	391 976,02	1 328 762,35	Метод спутниковых геодезических измерений (определений)	$\sqrt{(m_0^2 + m_1^2)} = \sqrt{(0,07^2 + 0,07^2)} = 0,10$	—
н2693У	391 979,24	1 328 764,22			
н2694У	391 976,03	1 328 769,77			
н2695У	391 975,80	1 328 769,65			
н2696У	391 972,80	1 328 767,83			

1	2	3	4	5	6
н2692У	391 976,02	1 328 762,35	Метод спутниковых геодезических измерений (определений)	$\sqrt{(m0^2 + m1^2)} = \sqrt{(0,07^2 + 0,07^2)} = 0,10$	—

**2. Сведения о частях границ образуемого земельного участка** \_\_\_\_\_ :3У27 \_\_\_\_\_ :  
 обозначение земельного участка

Обозначение части границ		Горизонтальное проложение (S), м	Описание прохождения части границ	Сведения о согласовании местоположения границ (согласовано/спорное)
от т.	до т.			
1	2	3	4	5
н2692У	н2693У	3,72	—	согласовано
н2693У	н2694У	6,41		
н2694У	н2695У	0,26		
н2695У	н2696У	3,51		
н2696У	н2692У	6,36		

**3. Сведения о характеристиках образуемого земельного участка** \_\_\_\_\_ :3У27 \_\_\_\_\_ :  
 обозначение земельного участка

№ п/п	Наименование характеристики земельного участка	Значение характеристики
1	2	3
1.	Адрес земельного участка	—
1.1.	Сведения о местоположении земельного участка (при отсутствии адреса) в структурированном в соответствии с федеральной информационной адресной системой виде	Российская Федерация, Белгородская область, Белгород г, Губкина ул
1.2.	Дополнительные сведения о местоположении земельного участка	ГСК №57
2.	Категория земель	Земли населенных пунктов
3.	Вид (виды) разрешенного использования	2.7.2 Размещение гаражей для собственных нужд
3.1.	Дополнительные сведения об использовании земельного участка	—
4.	Реестровый номер границ территориальной зоны или в случае отсутствия такого реестрового номера ее индивидуальное обозначение (вид, тип, номер, индекс)	—
5.	Площадь земельного участка ± величина погрешности определения (вычисления) площади ( $P \pm \Delta P$ ), м <sup>2</sup>	24 ± 2,00
6.	Формула, примененная для вычисления предельной погрешности определения площади земельного участка, с подставленными значениями и итоговые (вычисленные) значения	$3,5 * M_t * \sqrt{P} = 3,5 * 0,10 * \sqrt{(24,00)} = 2$

1	2	3
7.	Предельный минимальный и максимальный размеры земельного участка (Рмин) и (Рмакс), м <sup>2</sup>	Рмин = — Рмакс = —
8.	Кадастровый или иной государственный учетный номер (инвентарный) объекта недвижимости, расположенного на образуемом земельном участке	31:16:0124024:925
9.	Кадастровые номера исходных земельных участков	Земли, находящиеся в государственной или муниципальной собственности
9.1.	Кадастровый номер входящего в состав земельного участка, представляющего собой единое землепользование (номер контура многоконтурного земельного участка), преобразование которого осуществляется	—
9.2.	Кадастровые номера земельных участков, исключаемых из состава измененного (исходного) земельного участка, представляющего собой единое землепользование	—
9.3.	Кадастровый или иной государственный учетный номер (инвентарный) объекта недвижимости, расположенного на измененном земельном участке	—
10.	Условный номер земельного участка	—
11.	Учетный номер проекта межевания территории	—
12.	Дополнительные сведения об образовании земельного участка	—
13.	Сведения о земельных участках (землях общего пользования, территории общего пользования), посредством которых обеспечивается доступ	—
14.	Иные сведения	—
<b>4. Пояснения к сведениям об образуемом земельном участке</b>		:3У27 : обозначение земельного участка
1.	—	—

**1. Сведения о характерных точках границ образуемого земельного участка** \_\_\_\_\_ :3У28 \_\_\_\_\_ :  
 обозначение земельного участка

Система координат \_\_\_\_\_ МСК-31, зона 1 \_\_\_\_\_ Зона № \_\_\_\_\_ 1 \_\_\_\_\_

Обозначение характерных точек границ	Координаты, м		Метод определения координат	Формулы, примененные для расчета средней квадратической погрешности определения координат характерных точек границ (Mt), с подставленными в такие формулы значениями и итоговые (вычисленные) значения Mt, м	Описание закрепления точки
	X	Y			
1	2	3	4	5	6
н2697У	391 968,58	1 328 758,29	Метод спутниковых геодезических измерений (определений)	$\sqrt{(m_0^2 + m_1^2)} = \sqrt{(0,07^2 + 0,07^2)} = 0,10$	—
н2698У	391 968,84	1 328 758,09			
н2699У	391 972,47	1 328 760,26			
н2700У	391 969,29	1 328 765,76			
н2701У	391 969,10	1 328 765,65			
н2702У	391 965,54	1 328 763,57			
н2697У	391 968,58	1 328 758,29			

120

**2. Сведения о частях границ образуемого земельного участка** \_\_\_\_\_ :3У28 \_\_\_\_\_ :  
 обозначение земельного участка

Обозначение части границ		Горизонтальное проложение (S), м	Описание прохождения части границ	Сведения о согласовании местоположения границ (согласовано/спорное)
от т.	до т.			
1	2	3	4	5
н2697У	н2698У	0,33	—	согласовано
н2698У	н2699У	4,23		
н2699У	н2700У	6,35		
н2700У	н2701У	0,22		
н2701У	н2702У	4,12		
н2702У	н2697У	6,09		





1	2	3
9.3.	Кадастровый или иной государственный учетный номер (инвентарный) объекта недвижимости, расположенного на измененном земельном участке	—
10.	Условный номер земельного участка	—
11.	Учетный номер проекта межевания территории	—
12.	Дополнительные сведения об образовании земельного участка	—
13.	Сведения о земельных участках (землях общего пользования, территории общего пользования), посредством которых обеспечивается доступ	—
14.	Иные сведения	—

**4. Пояснения к сведениям об образуемом земельном участке** \_\_\_\_\_ :  
 \_\_\_\_\_ :3У28  
 обозначение земельного участка

1. \_\_\_\_\_

**1. Сведения о характерных точках границ образуемого земельного участка** \_\_\_\_\_ :  
 \_\_\_\_\_ :3У29  
 обозначение земельного участка

Система координат \_\_\_\_\_ МСК-31, зона 1 \_\_\_\_\_ Зона № \_\_\_\_\_ 1 \_\_\_\_\_

Обозначение характерных точек границ	Координаты, м		Метод определения координат	Формулы, примененные для расчета средней квадратической погрешности определения координат характерных точек границ (Mt), с подставленными в такие формулы значениями и итоговые (вычисленные) значения Mt, м	Описание закрепления точки
	X	Y			
1	2	3	4	5	6
н2703У	391 964,62	1 328 755,97	Метод спутниковых геодезических измерений (определений)	$\sqrt{(m_0^2 + m_1^2)} = \sqrt{(0,07^2 + 0,07^2)} = 0,10$	—
н2704У	391 968,58	1 328 758,29			
н2705У	391 965,54	1 328 763,57			
н2706У	391 963,47	1 328 762,22			
н2707У	391 961,65	1 328 761,12			

1	2	3	4	5	6
н2703У	391 964,62	1 328 755,97	Метод спутниковых геодезических измерений (определений)	$\sqrt{(m0^2 + m1^2)} = \sqrt{(0,07^2 + 0,07^2)} = 0,10$	—

**2. Сведения о частях границ образуемого земельного участка** \_\_\_\_\_ :3У29 \_\_\_\_\_ :  
 обозначение земельного участка

Обозначение части границ		Горизонтальное проложение (S), м	Описание прохождения части границ	Сведения о согласовании местоположения границ (согласовано/спорное)
от т.	до т.			
1	2	3	4	5
н2703У	н2704У	4,59	—	согласовано
н2704У	н2705У	6,09		
н2705У	н2706У	2,47		
н2706У	н2707У	2,13		
н2707У	н2703У	5,95		

**3. Сведения о характеристиках образуемого земельного участка** \_\_\_\_\_ :3У29 \_\_\_\_\_ :  
 обозначение земельного участка

№ п/п	Наименование характеристики земельного участка	Значение характеристики
1	2	3
1.	Адрес земельного участка	—
1.1.	Сведения о местоположении земельного участка (при отсутствии адреса) в структурированном в соответствии с федеральной информационной адресной системой виде	Российская Федерация, Белгородская область, Белгород г, Губкина ул
1.2.	Дополнительные сведения о местоположении земельного участка	ГСК №57
2.	Категория земель	Земли населенных пунктов
3.	Вид (виды) разрешенного использования	2.7.2 Размещение гаражей для собственных нужд
3.1.	Дополнительные сведения об использовании земельного участка	—
4.	Реестровый номер границ территориальной зоны или в случае отсутствия такого реестрового номера ее индивидуальное обозначение (вид, тип, номер, индекс)	—
5.	Площадь земельного участка ± величина погрешности определения (вычисления) площади ( $P \pm \Delta P$ ), м <sup>2</sup>	28 ± 2,00
6.	Формула, примененная для вычисления предельной погрешности определения площади земельного участка, с подставленными значениями и итоговые (вычисленные) значения	$3,5 * M_t * \sqrt{P} = 3,5 * 0,10 * \sqrt{(28,00)} = 2$

1	2	3
7.	Предельный минимальный и максимальный размеры земельного участка (Рмин) и (Рмакс), м <sup>2</sup>	Рмин = — Рмакс = —
8.	Кадастровый или иной государственный учетный номер (инвентарный) объекта недвижимости, расположенного на образуемом земельном участке	31:16:0222027:61
9.	Кадастровые номера исходных земельных участков	Земли, находящиеся в государственной или муниципальной собственности
9.1.	Кадастровый номер входящего в состав земельного участка, представляющего собой единое землепользование (номер контура многоконтурного земельного участка), преобразование которого осуществляется	—
9.2.	Кадастровые номера земельных участков, исключаемых из состава измененного (исходного) земельного участка, представляющего собой единое землепользование	—
9.3.	Кадастровый или иной государственный учетный номер (инвентарный) объекта недвижимости, расположенного на измененном земельном участке	—
10.	Условный номер земельного участка	—
11.	Учетный номер проекта межевания территории	—
12.	Дополнительные сведения об образовании земельного участка	—
13.	Сведения о земельных участках (землях общего пользования, территории общего пользования), посредством которых обеспечивается доступ	—
14.	Иные сведения	—
<b>4. Пояснения к сведениям об образуемом земельном участке</b>		:3У29 : обозначение земельного участка
1.	—	—

**1. Сведения о характерных точках границ образуемого земельного участка** \_\_\_\_\_ :ЗУ30 \_\_\_\_\_ :  
 обозначение земельного участка

Система координат \_\_\_\_\_ МСК-31, зона 1 \_\_\_\_\_ Зона № \_\_\_\_\_ 1 \_\_\_\_\_

Обозначение характерных точек границ	Координаты, м		Метод определения координат	Формулы, примененные для расчета средней квадратической погрешности определения координат характерных точек границ (Mt), с подставленными в такие формулы значениями и итоговые (вычисленные) значения Mt, м	Описание закрепления точки
	X	Y			
1	2	3	4	5	6
н2708У	391 961,29	1 328 749,88	Метод спутниковых геодезических измерений (определений)	$\sqrt{(m_0^2 + m_1^2)} = \sqrt{(0,07^2 + 0,07^2)} = 0,10$	—
н2709У	391 959,31	1 328 753,03			
н2710У	391 958,00	1 328 752,24			
н2711У	391 954,16	1 328 749,98			
н2712У	391 956,10	1 328 746,66			
н2708У	391 961,29	1 328 749,88			

125

**2. Сведения о частях границ образуемого земельного участка** \_\_\_\_\_ :ЗУ30 \_\_\_\_\_ :  
 обозначение земельного участка

Обозначение части границ		Горизонтальное проложение (S), м	Описание прохождения части границ	Сведения о согласовании местоположения границ (согласовано/спорное)
от т.	до т.			
1	2	3	4	5
н2708У	н2709У	3,72	—	согласовано
н2709У	н2710У	1,53		
н2710У	н2711У	4,46		
н2711У	н2712У	3,85		
н2712У	н2708У	6,11		

**3. Сведения о характеристиках образуемого земельного участка** \_\_\_\_\_ :ЗУ30 \_\_\_\_\_ :  
 обозначение земельного участка

№ п/п	Наименование характеристики земельного участка	Значение характеристики
-------	--	-------------------------

1	2	3
1.	Адрес земельного участка	—
1.1.	Сведения о местоположении земельного участка (при отсутствии адреса) в структурированном в соответствии с федеральной информационной адресной системой виде	Российская Федерация, Белгородская область, Белгород г, Губкина ул
1.2.	Дополнительные сведения о местоположении земельного участка	ГСК №57
2.	Категория земель	Земли населенных пунктов
3.	Вид (виды) разрешенного использования	2.7.2 Размещение гаражей для собственных нужд
3.1.	Дополнительные сведения об использовании земельного участка	—
4.	Реестровый номер границ территориальной зоны или в случае отсутствия такого реестрового номера ее индивидуальное обозначение (вид, тип, номер, индекс)	—
5.	Площадь земельного участка ± величина погрешности определения (вычисления) площади ( $P \pm \Delta P$ ), м <sup>2</sup>	23 ± 2,00
6.	Формула, примененная для вычисления предельной погрешности определения площади земельного участка, с подставленными значениями и итоговые (вычисленные) значения	$3,5 * M_t * \sqrt{P} = 3,5 * 0,10 * \sqrt{(23,00)} = 2$
7.	Предельный минимальный и максимальный размеры земельного участка ( $R_{\text{мин}}$ и $R_{\text{макс}}$ ), м <sup>2</sup>	$R_{\text{мин}} = \text{—}$ $R_{\text{макс}} = \text{—}$
8.	Кадастровый или иной государственный учетный номер (инвентарный) объекта недвижимости, расположенного на образуемом земельном участке	—
9.	Кадастровые номера исходных земельных участков	Земли, находящиеся в государственной или муниципальной собственности
9.1.	Кадастровый номер входящего в состав земельного участка, представляющего собой единое землепользование (номер контура многоконтурного земельного участка), преобразование которого осуществляется	—
9.2.	Кадастровые номера земельных участков, исключаемых из состава измененного (исходного) земельного участка, представляющего собой единое землепользование	—
9.3.	Кадастровый или иной государственный учетный номер (инвентарный) объекта недвижимости, расположенного на измененном земельном участке	—

1	2	3
10.	Условный номер земельного участка	—
11.	Учетный номер проекта межевания территории	—
12.	Дополнительные сведения об образовании земельного участка	—
13.	Сведения о земельных участках (землях общего пользования, территории общего пользования), посредством которых обеспечивается доступ	—
14.	Иные сведения	—

**4. Пояснения к сведениям об образуемом земельном участке** \_\_\_\_\_ :3У30 \_\_\_\_\_ :  
 обозначение земельного участка

1. \_\_\_\_\_

**1. Сведения о характерных точках границ образуемого земельного участка** \_\_\_\_\_ :3У31 \_\_\_\_\_ :  
 обозначение земельного участка

Система координат \_\_\_\_\_ МСК-31, зона 1 \_\_\_\_\_ Зона № \_\_\_\_\_ 1 \_\_\_\_\_

Обозначение характерных точек границ	Координаты, м		Метод определения координат	Формулы, примененные для расчета средней квадратической погрешности определения координат характерных точек границ (Mt), с подставленными в такие формулы значениями и итоговые (вычисленные) значения Mt, м	Описание закрепления точки
	X	Y			
1	2	3	4	5	6
н2714У	391 957,41	1 328 759,80	Метод спутниковых геодезических измерений (определений)	$\sqrt{(m0^2 + m1^2)} = \sqrt{(0,07^2 + 0,07^2)} = 0,10$	—
н2715У	391 960,29	1 328 761,31			
н2718У	391 959,93	1 328 761,95			
н2716У	391 957,68	1 328 766,29			
н2717У	391 954,80	1 328 764,78			
н2714У	391 957,41	1 328 759,80			

**2. Сведения о частях границ образуемого земельного участка** \_\_\_\_\_ :3УЗ1 \_\_\_\_\_ :  
 обозначение земельного участка

Обозначение части границ		Горизонтальное проложение (S), м	Описание прохождения части границ	Сведения о согласовании местоположения границ (согласовано/спорное)
от т.	до т.			
1	2	3	4	5
н2714У	н2715У	3,25	—	согласовано
н2715У	н2718У	0,73		
н2718У	н2716У	4,89		
н2716У	н2717У	3,25		
н2717У	н2714У	5,62		

**3. Сведения о характеристиках образуемого земельного участка** \_\_\_\_\_ :3УЗ1 \_\_\_\_\_ :  
 обозначение земельного участка

№ п/п	Наименование характеристики земельного участка	Значение характеристики
1	2	3
1.	Адрес земельного участка	—
1.1.	Сведения о местоположении земельного участка (при отсутствии адреса) в структурированном в соответствии с федеральной информационной адресной системой виде	Российская Федерация, Белгородская область, Белгород г, Губкина ул
1.2.	Дополнительные сведения о местоположении земельного участка	ГСК №57
2.	Категория земель	Земли населенных пунктов
3.	Вид (виды) разрешенного использования	2.7.2 Размещение гаражей для собственных нужд
3.1.	Дополнительные сведения об использовании земельного участка	—
4.	Реестровый номер границ территориальной зоны или в случае отсутствия такого реестрового номера ее индивидуальное обозначение (вид, тип, номер, индекс)	—
5.	Площадь земельного участка ± величина погрешности определения (вычисления) площади ( $P \pm \Delta P$ ), м <sup>2</sup>	18 ± 1,00
6.	Формула, примененная для вычисления предельной погрешности определения площади земельного участка, с подставленными значениями и итоговые (вычисленные) значения	$3,5 * M_t * \sqrt{P} = 3,5 * 0,10 * \sqrt{(18,00)} = 1$
7.	Предельный минимальный и максимальный размеры земельного участка (Р <sub>мин</sub> ) и (Р <sub>макс</sub> ), м <sup>2</sup>	Р <sub>мин</sub> = — Р <sub>макс</sub> = —

1	2	3
8.	Кадастровый или иной государственный учетный номер (инвентарный) объекта недвижимости, расположенного на образуемом земельном участке	—
9.	Кадастровые номера исходных земельных участков	Земли, находящиеся в государственной или муниципальной собственности
9.1.	Кадастровый номер входящего в состав земельного участка, представляющего собой единое землепользование (номер контура многоконтурного земельного участка), преобразование которого осуществляется	—
9.2.	Кадастровые номера земельных участков, исключаемых из состава измененного (исходного) земельного участка, представляющего собой единое землепользование	—
9.3.	Кадастровый или иной государственный учетный номер (инвентарный) объекта недвижимости, расположенного на измененном земельном участке	—
10.	Условный номер земельного участка	—
11.	Учетный номер проекта межевания территории	—
12.	Дополнительные сведения об образовании земельного участка	—
13.	Сведения о земельных участках (землях общего пользования, территории общего пользования), посредством которых обеспечивается доступ	—
14.	Иные сведения	—

**4. Пояснения к сведениям об образуемом земельном участке** \_\_\_\_\_ :  
 \_\_\_\_\_  
 обозначение земельного участка

1. \_\_\_\_\_

**1. Сведения о характерных точках границ образуемого земельного участка** \_\_\_\_\_ :  
 \_\_\_\_\_  
 обозначение земельного участка

Система координат \_\_\_\_\_ МСК-31, зона 1 \_\_\_\_\_ Зона № \_\_\_\_\_ 1 \_\_\_\_\_

Обозначение характерных точек границ	Координаты, м		Метод определения координат	Формулы, примененные для расчета средней квадратической погрешности определения координат характерных точек границ (Mt), с подставленными в такие формулы значениями и итоговые (вычисленные) значения Mt, м	Описание закрепления точки
	X	Y			



1	2	3	4	5	6
н2719У	391 959,93	1 328 761,95	Метод спутниковых геодезических измерений (определений)	$\sqrt{(m0^2 + m1^2)} = \sqrt{(0,07^2 + 0,07^2)} = 0,10$	—
н2720У	391 962,39	1 328 763,23			
н2721У	391 960,08	1 328 767,63			
н2722У	391 957,68	1 328 766,29			
н2719У	391 959,93	1 328 761,95			

**2. Сведения о частях границ образуемого земельного участка** \_\_\_\_\_:3У32 \_\_\_\_\_ :  
 обозначение земельного участка

Обозначение части границ		Горизонтальное проложение (S), м	Описание прохождения части границ	Сведения о согласовании местоположения границ (согласовано/спорное)
от т.	до т.			
1	2	3	4	5
н2719У	н2720У	2,77	—	согласовано
н2720У	н2721У	4,97		
н2721У	н2722У	2,75		
н2722У	н2719У	4,89		

**3. Сведения о характеристиках образуемого земельного участка** \_\_\_\_\_:3У32 \_\_\_\_\_ :  
 обозначение земельного участка

№ п/п	Наименование характеристики земельного участка	Значение характеристики
1	2	3
1.	Адрес земельного участка	—
1.1.	Сведения о местоположении земельного участка (при отсутствии адреса) в структурированном в соответствии с федеральной информационной адресной системой виде	Российская Федерация, Белгородская область, Белгород г, Губкина ул
1.2.	Дополнительные сведения о местоположении земельного участка	ГСК №57
2.	Категория земель	Земли населенных пунктов
3.	Вид (виды) разрешенного использования	2.7.2 Размещение гаражей для собственных нужд
3.1.	Дополнительные сведения об использовании земельного участка	—

1	2	3
4.	Реестровый номер границ территориальной зоны или в случае отсутствия такого реестрового номера ее индивидуальное обозначение (вид, тип, номер, индекс)	—
5.	Площадь земельного участка ± величина погрешности определения (вычисления) площади ( $P \pm \Delta P$ ), м <sup>2</sup>	14 ± 1,00
6.	Формула, примененная для вычисления предельной погрешности определения площади земельного участка, с подставленными значениями и итоговые (вычисленные) значения	$3,5 * M_t * \sqrt{P} = 3,5 * 0,10 * \sqrt{(14,00)} = 1$
7.	Предельный минимальный и максимальный размеры земельного участка ( $P_{\text{мин}}$ и $P_{\text{макс}}$ ), м <sup>2</sup>	$P_{\text{мин}} = \text{—}$ $P_{\text{макс}} = \text{—}$
8.	Кадастровый или иной государственный учетный номер (инвентарный) объекта недвижимости, расположенного на образуемом земельном участке	—
9.	Кадастровые номера исходных земельных участков	Земли, находящиеся в государственной или муниципальной собственности
9.1.	Кадастровый номер входящего в состав земельного участка, представляющего собой единое землепользование (номер контура многоконтурного земельного участка), преобразование которого осуществляется	—
9.2.	Кадастровые номера земельных участков, исключаемых из состава измененного (исходного) земельного участка, представляющего собой единое землепользование	—
9.3.	Кадастровый или иной государственный учетный номер (инвентарный) объекта недвижимости, расположенного на измененном земельном участке	—
10.	Условный номер земельного участка	—
11.	Учетный номер проекта межевания территории	—
12.	Дополнительные сведения об образовании земельного участка	—
13.	Сведения о земельных участках (землях общего пользования, территории общего пользования), посредством которых обеспечивается доступ	—
14.	Иные сведения	—
<b>4. Пояснения к сведениям об образуемом земельном участке</b>		<b>:ЗУ32 :</b> обозначение земельного участка

1.					
<b>1. Сведения о характерных точках границ образуемого земельного участка</b> _____ :ЗУ33 _____ :					
Система координат _____ МСК-31, зона 1 _____ Зона № _____ 1 _____					
Обозначение характерных точек границ	Координаты, м		Метод определения координат	Формулы, примененные для расчета средней квадратической погрешности определения координат характерных точек границ (Mt), с подставленными в такие формулы значениями и итоговые (вычисленные) значения Mt, м	Описание закрепления точки
	X	Y			
1	2	3	4	5	6
н2723У	391 963,47	1 328 762,22	Метод спутниковых геодезических измерений (определений)	$\sqrt{(m0^2 + m1^2)} = \sqrt{(0,07^2 + 0,07^2)} = 0,10$	—
н2724У	391 965,54	1 328 763,57			
н2725У	391 969,10	1 328 765,65			
н2726У	391 965,83	1 328 771,18			
н2727У	391 960,24	1 328 767,96			
н2723У	391 963,47	1 328 762,22			
<b>2. Сведения о частях границ образуемого земельного участка</b> _____ :ЗУ33 _____ :					
_____ обозначение земельного участка _____					
Обозначение части границ		Горизонтальное проложение (S), м	Описание прохождения части границ	Сведения о согласовании местоположения границ (согласовано/спорное)	
от т.	до т.				
1	2	3	4	5	
н2723У	н2724У	2,47	—	согласовано	
н2724У	н2725У	4,12			
н2725У	н2726У	6,42			
н2726У	н2727У	6,45			
н2727У	н2723У	6,59			

3. Сведения о характеристиках образуемого земельного участка _____ :ЗУ33 _____ :		
обозначение земельного участка		
№ п/п	Наименование характеристики земельного участка	Значение характеристики
1	2	3
1.	Адрес земельного участка	—
1.1.	Сведения о местоположении земельного участка (при отсутствии адреса) в структурированном в соответствии с федеральной информационной адресной системой виде	Российская Федерация, Белгородская область, Белгород г, Губкина ул
1.2.	Дополнительные сведения о местоположении земельного участка	ГСК №57
2.	Категория земель	Земли населенных пунктов
3.	Вид (виды) разрешенного использования	2.7.2 Размещение гаражей для собственных нужд
3.1.	Дополнительные сведения об использовании земельного участка	—
4.	Реестровый номер границ территориальной зоны или в случае отсутствия такого реестрового номера ее индивидуальное обозначение (вид, тип, номер, индекс)	—
5.	Площадь земельного участка ± величина погрешности определения (вычисления) площади ( $P \pm \Delta P$ ), м <sup>2</sup>	42 ± 2,00
6.	Формула, примененная для вычисления предельной погрешности определения площади земельного участка, с подставленными значениями и итоговые (вычисленные) значения	$3,5 * M_t * \sqrt{P} = 3,5 * 0,10 * \sqrt{(42,00)} = 2$
7.	Предельный минимальный и максимальный размеры земельного участка ( $R_{\text{мин}}$ и $R_{\text{макс}}$ ), м <sup>2</sup>	$R_{\text{мин}} = \text{—}$ $R_{\text{макс}} = \text{—}$
8.	Кадастровый или иной государственный учетный номер (инвентарный) объекта недвижимости, расположенного на образуемом земельном участке	—
9.	Кадастровые номера исходных земельных участков	Земли, находящиеся в государственной или муниципальной собственности
9.1.	Кадастровый номер входящего в состав земельного участка, представляющего собой единое землепользование (номер контура многоконтурного земельного участка), преобразование которого осуществляется	—
9.2.	Кадастровые номера земельных участков, исключаемых из состава измененного (исходного) земельного участка, представляющего собой единое землепользование	—

1	2	3
9.3.	Кадастровый или иной государственный учетный номер (инвентарный) объекта недвижимости, расположенного на измененном земельном участке	—
10.	Условный номер земельного участка	—
11.	Учетный номер проекта межевания территории	—
12.	Дополнительные сведения об образовании земельного участка	—
13.	Сведения о земельных участках (землях общего пользования, территории общего пользования), посредством которых обеспечивается доступ	—
14.	Иные сведения	—

**4. Пояснения к сведениям об образуемом земельном участке** \_\_\_\_\_ :  
 \_\_\_\_\_ :ЗУ33  
 обозначение земельного участка

1. \_\_\_\_\_

**1. Сведения о характерных точках границ образуемого земельного участка** \_\_\_\_\_ :  
 \_\_\_\_\_ :ЗУ34  
 обозначение земельного участка

Система координат \_\_\_\_\_ МСК-31, зона 1 \_\_\_\_\_ Зона № \_\_\_\_\_ 1 \_\_\_\_\_

Обозначение характерных точек границ	Координаты, м		Метод определения координат	Формулы, примененные для расчета средней квадратической погрешности определения координат характерных точек границ (Mt), с подставленными в такие формулы значениями и итоговые (вычисленные) значения Mt, м	Описание закрепления точки
	X	Y			
1	2	3	4	5	6
н2728У	391 972,51	1 328 767,65	Метод спутниковых геодезических измерений (определений)	$\sqrt{(m_0^2 + m_1^2)} = \sqrt{(0,07^2 + 0,07^2)} = 0,10$	—
н2729У	391 972,80	1 328 767,83			
н2730У	391 975,80	1 328 769,65			
н2731У	391 972,63	1 328 775,09			
н2732У	391 969,29	1 328 773,17			

1	2	3	4	5	6
н2728У	391 972,51	1 328 767,65	Метод спутниковых геодезических измерений (определений)	$\sqrt{(m0^2 + m1^2)} = \sqrt{(0,07^2 + 0,07^2)} = 0,10$	—

**2. Сведения о частях границ образуемого земельного участка** \_\_\_\_\_ :ЗУ34 \_\_\_\_\_ :  
 обозначение земельного участка

Обозначение части границ		Горизонтальное проложение (S), м	Описание прохождения части границ	Сведения о согласовании местоположения границ (согласовано/спорное)
от т.	до т.			
1	2	3	4	5
н2728У	н2729У	0,34	—	согласовано
н2729У	н2730У	3,51		
н2730У	н2731У	6,30		
н2731У	н2732У	3,85		
н2732У	н2728У	6,39		

**3. Сведения о характеристиках образуемого земельного участка** \_\_\_\_\_ :ЗУ34 \_\_\_\_\_ :  
 обозначение земельного участка

№ п/п	Наименование характеристики земельного участка	Значение характеристики
1	2	3
1.	Адрес земельного участка	—
1.1.	Сведения о местоположении земельного участка (при отсутствии адреса) в структурированном в соответствии с федеральной информационной адресной системой виде	Российская Федерация, Белгородская область, Белгород г, Губкина ул
1.2.	Дополнительные сведения о местоположении земельного участка	ГСК №57
2.	Категория земель	Земли населенных пунктов
3.	Вид (виды) разрешенного использования	2.7.2 Размещение гаражей для собственных нужд
3.1.	Дополнительные сведения об использовании земельного участка	—
4.	Реестровый номер границ территориальной зоны или в случае отсутствия такого реестрового номера ее индивидуальное обозначение (вид, тип, номер, индекс)	—
5.	Площадь земельного участка ± величина погрешности определения (вычисления) площади ( $P \pm \Delta P$ ), м <sup>2</sup>	24 ± 2,00
6.	Формула, примененная для вычисления предельной погрешности определения площади земельного участка, с подставленными значениями и итоговые (вычисленные) значения	$3,5 * M_t * \sqrt{P} = 3,5 * 0,10 * \sqrt{(24,00)} = 2$

1	2	3
7.	Предельный минимальный и максимальный размеры земельного участка (Р <sub>мин</sub> ) и (Р <sub>макс</sub> ), м <sup>2</sup>	Р <sub>мин</sub> = — Р <sub>макс</sub> = —
8.	Кадастровый или иной государственный учетный номер (инвентарный) объекта недвижимости, расположенного на образуемом земельном участке	—
9.	Кадастровые номера исходных земельных участков	Земли, находящиеся в государственной или муниципальной собственности
9.1.	Кадастровый номер входящего в состав земельного участка, представляющего собой единое землепользование (номер контура многоконтурного земельного участка), преобразование которого осуществляется	—
9.2.	Кадастровые номера земельных участков, исключаемых из состава измененного (исходного) земельного участка, представляющего собой единое землепользование	—
9.3.	Кадастровый или иной государственный учетный номер (инвентарный) объекта недвижимости, расположенного на измененном земельном участке	—
10.	Условный номер земельного участка	—
11.	Учетный номер проекта межевания территории	—
12.	Дополнительные сведения об образовании земельного участка	—
13.	Сведения о земельных участках (землях общего пользования, территории общего пользования), посредством которых обеспечивается доступ	—
14.	Иные сведения	—
<b>4. Пояснения к сведениям об образуемом земельном участке</b>		:ЗУ34 : обозначение земельного участка
1.	—	

**1. Сведения о характерных точках границ образуемого земельного участка** \_\_\_\_\_ :3У35 \_\_\_\_\_ :  
 обозначение земельного участка

Система координат \_\_\_\_\_ МСК-31, зона 1 \_\_\_\_\_ Зона № \_\_\_\_\_ 1 \_\_\_\_\_

Обозначение характерных точек границ	Координаты, м		Метод определения координат	Формулы, примененные для расчета средней квадратической погрешности определения координат характерных точек границ (Mt), с подставленными в такие формулы значениями и итоговые (вычисленные) значения Mt, м	Описание закрепления точки
	X	Y			
1	2	3	4	5	6
н2733У	391 982,40	1 328 773,39	Метод спутниковых геодезических измерений (определений)	$\sqrt{(m_0^2 + m_1^2)} = \sqrt{(0,07^2 + 0,07^2)} = 0,10$	—
н2734У	391 985,18	1 328 775,00			
н2735У	391 985,52	1 328 775,19			
н2736У	391 982,23	1 328 780,83			
н2737У	391 979,17	1 328 778,94			
н2733У	391 982,40	1 328 773,39			

137

**2. Сведения о частях границ образуемого земельного участка** \_\_\_\_\_ :3У35 \_\_\_\_\_ :  
 обозначение земельного участка

Обозначение части границ		Горизонтальное проложение (S), м	Описание прохождения части границ	Сведения о согласовании местоположения границ (согласовано/спорное)
от т.	до т.			
1	2	3	4	5
н2733У	н2734У	3,21	—	согласовано
н2734У	н2735У	0,39		
н2735У	н2736У	6,53		
н2736У	н2737У	3,60		
н2737У	н2733У	6,42		

**3. Сведения о характеристиках образуемого земельного участка** \_\_\_\_\_ :3У35 \_\_\_\_\_ :  
 обозначение земельного участка

№ п/п	Наименование характеристики земельного участка	Значение характеристики
-------	--	-------------------------



1	2	3
1.	Адрес земельного участка	—
1.1.	Сведения о местоположении земельного участка (при отсутствии адреса) в структурированном в соответствии с федеральной информационной адресной системой виде	Российская Федерация, Белгородская область, Белгород г, Губкина ул
1.2.	Дополнительные сведения о местоположении земельного участка	ГСК №57
2.	Категория земель	Земли населенных пунктов
3.	Вид (виды) разрешенного использования	2.7.2 Размещение гаражей для собственных нужд
3.1.	Дополнительные сведения об использовании земельного участка	—
4.	Реестровый номер границ территориальной зоны или в случае отсутствия такого реестрового номера ее индивидуальное обозначение (вид, тип, номер, индекс)	—
5.	Площадь земельного участка ± величина погрешности определения (вычисления) площади ( $P \pm \Delta P$ ), м <sup>2</sup>	23 ± 2,00
6.	Формула, примененная для вычисления предельной погрешности определения площади земельного участка, с подставленными значениями и итоговые (вычисленные) значения	$3,5 * M_t * \sqrt{P} = 3,5 * 0,10 * \sqrt{(23,00)} = 2$
7.	Предельный минимальный и максимальный размеры земельного участка ( $R_{\text{мин}}$ и $R_{\text{макс}}$ ), м <sup>2</sup>	$R_{\text{мин}} = \text{—}$ $R_{\text{макс}} = \text{—}$
8.	Кадастровый или иной государственный учетный номер (инвентарный) объекта недвижимости, расположенного на образуемом земельном участке	31:16:0102012:1913
9.	Кадастровые номера исходных земельных участков	Земли, находящиеся в государственной или муниципальной собственности
9.1.	Кадастровый номер входящего в состав земельного участка, представляющего собой единое землепользование (номер контура многоконтурного земельного участка), преобразование которого осуществляется	—
9.2.	Кадастровые номера земельных участков, исключаемых из состава измененного (исходного) земельного участка, представляющего собой единое землепользование	—
9.3.	Кадастровый или иной государственный учетный номер (инвентарный) объекта недвижимости, расположенного на измененном земельном участке	—

1	2	3
10.	Условный номер земельного участка	—
11.	Учетный номер проекта межевания территории	—
12.	Дополнительные сведения об образовании земельного участка	—
13.	Сведения о земельных участках (землях общего пользования, территории общего пользования), посредством которых обеспечивается доступ	—
14.	Иные сведения	—

**4. Пояснения к сведениям об образуемом земельном участке** \_\_\_\_\_ :3У35 :  
 обозначение земельного участка

1. \_\_\_\_\_

**1. Сведения о характерных точках границ образуемого земельного участка** \_\_\_\_\_ :3У36 :  
 обозначение земельного участка

Система координат \_\_\_\_\_ МСК-31, зона 1 \_\_\_\_\_ Зона № \_\_\_\_\_ 1 \_\_\_\_\_

Обозначение характерных точек границ	Координаты, м		Метод определения координат	Формулы, примененные для расчета средней квадратической погрешности определения координат характерных точек границ (Mt), с подставленными в такие формулы значениями и итоговые (вычисленные) значения Mt, м	Описание закрепления точки
	X	Y			
1	2	3	4	5	6
н2738У	391 985,52	1 328 775,19	Метод спутниковых геодезических измерений (определений)	$\sqrt{(m0^2 + m1^2)} = \sqrt{(0,07^2 + 0,07^2)} = 0,10$	—
н2739У	391 988,10	1 328 776,68			
н2740У	391 988,60	1 328 776,98			
н2741У	391 985,30	1 328 782,66			
н2742У	391 982,23	1 328 780,83			
н2738У	391 985,52	1 328 775,19			

**2. Сведения о частях границ образуемого земельного участка** \_\_\_\_\_ :3У36 \_\_\_\_\_ :  
 обозначение земельного участка

Обозначение части границ		Горизонтальное проложение (S), м	Описание прохождения части границ	Сведения о согласовании местоположения границ (согласовано/спорное)
от т.	до т.			
1	2	3	4	5
н2738У	н2739У	2,98	—	согласовано
н2739У	н2740У	0,58		
н2740У	н2741У	6,57		
н2741У	н2742У	3,57		
н2742У	н2738У	6,53		

**3. Сведения о характеристиках образуемого земельного участка** \_\_\_\_\_ :3У36 \_\_\_\_\_ :  
 обозначение земельного участка

№ п/п	Наименование характеристики земельного участка	Значение характеристики
1	2	3
1.	Адрес земельного участка	—
1.1.	Сведения о местоположении земельного участка (при отсутствии адреса) в структурированном в соответствии с федеральной информационной адресной системой виде	Российская Федерация, Белгородская область, Белгород г, Губкина ул
1.2.	Дополнительные сведения о местоположении земельного участка	ГСК №57
2.	Категория земель	Земли населенных пунктов
3.	Вид (виды) разрешенного использования	2.7.2 Размещение гаражей для собственных нужд
3.1.	Дополнительные сведения об использовании земельного участка	—
4.	Реестровый номер границ территориальной зоны или в случае отсутствия такого реестрового номера ее индивидуальное обозначение (вид, тип, номер, индекс)	—
5.	Площадь земельного участка ± величина погрешности определения (вычисления) площади ( $P \pm \Delta P$ ), м <sup>2</sup>	23 ± 2,00
6.	Формула, примененная для вычисления предельной погрешности определения площади земельного участка, с подставленными значениями и итоговые (вычисленные) значения	$3,5 * M_t * \sqrt{P} = 3,5 * 0,10 * \sqrt{(23,00)} = 2$
7.	Предельный минимальный и максимальный размеры земельного участка (Рмин) и (Рмакс), м <sup>2</sup>	Рмин = — Рмакс = —

1	2	3
8.	Кадастровый или иной государственный учетный номер (инвентарный) объекта недвижимости, расположенного на образуемом земельном участке	—
9.	Кадастровые номера исходных земельных участков	Земли, находящиеся в государственной или муниципальной собственности
9.1.	Кадастровый номер входящего в состав земельного участка, представляющего собой единое землепользование (номер контура многоконтурного земельного участка), преобразование которого осуществляется	—
9.2.	Кадастровые номера земельных участков, исключаемых из состава измененного (исходного) земельного участка, представляющего собой единое землепользование	—
9.3.	Кадастровый или иной государственный учетный номер (инвентарный) объекта недвижимости, расположенного на измененном земельном участке	—
10.	Условный номер земельного участка	—
11.	Учетный номер проекта межевания территории	—
12.	Дополнительные сведения об образовании земельного участка	—
13.	Сведения о земельных участках (землях общего пользования, территории общего пользования), посредством которых обеспечивается доступ	—
14.	Иные сведения	—

**4. Пояснения к сведениям об образуемом земельном участке** \_\_\_\_\_ :  
 \_\_\_\_\_  
 обозначение земельного участка

1. \_\_\_\_\_

**1. Сведения о характерных точках границ образуемого земельного участка** \_\_\_\_\_ :  
 \_\_\_\_\_  
 обозначение земельного участка

Система координат \_\_\_\_\_ МСК-31, зона 1 \_\_\_\_\_ Зона № \_\_\_\_\_ 1 \_\_\_\_\_

Обозначение характерных точек границ	Координаты, м		Метод определения координат	Формулы, примененные для расчета средней квадратической погрешности определения координат характерных точек границ (Mt), с подставленными в такие формулы значениями и итоговые (вычисленные) значения Mt, м	Описание закрепления точки
	X	Y			

1	2	3	4	5	6
н2743У	391 991,68	1 328 778,85	Метод спутниковых геодезических измерений (определений)	$\sqrt{(m_0^2 + m_1^2)} = \sqrt{(0,07^2 + 0,07^2)} = 0,10$	—
н2744У	391 994,01	1 328 780,26			
н2745У	391 994,67	1 328 780,66			
н2746У	391 991,40	1 328 786,27			
н2747У	391 988,37	1 328 784,52			
н2743У	391 991,68	1 328 778,85			

**2. Сведения о частях границ образуемого земельного участка** :ЗУ37 :  
 обозначение земельного участка

Обозначение части границ		Горизонтальное проложение (S), м	Описание прохождения части границ	Сведения о согласовании местоположения границ (согласовано/спорное)
от т. 1	до т. 2			
1	2	3	4	5
н2743У	н2744У	2,72	—	согласовано
н2744У	н2745У	0,77		
н2745У	н2746У	6,49		
н2746У	н2747У	3,50		
н2747У	н2743У	6,57		

**3. Сведения о характеристиках образуемого земельного участка** :ЗУ37 :  
 обозначение земельного участка

№ п/п	Наименование характеристики земельного участка	Значение характеристики
1	2	3
1.	Адрес земельного участка	—
1.1.	Сведения о местоположении земельного участка (при отсутствии адреса) в структурированном в соответствии с федеральной информационной адресной системой виде	Российская Федерация, Белгородская область, Белгород г, Губкина ул
1.2.	Дополнительные сведения о местоположении земельного участка	ГСК №57
2.	Категория земель	Земли населенных пунктов
3.	Вид (виды) разрешенного использования	2.7.2 Размещение гаражей для собственных нужд

1	2	3
3.1.	Дополнительные сведения об использовании земельного участка	—
4.	Реестровый номер границ территориальной зоны или в случае отсутствия такого реестрового номера ее индивидуальное обозначение (вид, тип, номер, индекс)	—
5.	Площадь земельного участка ± величина погрешности определения (вычисления) площади ( $P \pm \Delta P$ ), м <sup>2</sup>	23 ± 2,00
6.	Формула, примененная для вычисления предельной погрешности определения площади земельного участка, с подставленными значениями и итоговые (вычисленные) значения	$3,5 * M_t * \sqrt{P} = 3,5 * 0,10 * \sqrt{(23,00)} = 2$
7.	Предельный минимальный и максимальный размеры земельного участка ( $P_{\text{мин}}$ и $P_{\text{макс}}$ ), м <sup>2</sup>	$P_{\text{мин}} = \text{—}$ $P_{\text{макс}} = \text{—}$
8.	Кадастровый или иной государственный учетный номер (инвентарный) объекта недвижимости, расположенного на образуемом земельном участке	31:16:0124024:1466
9.	Кадастровые номера исходных земельных участков	Земли, находящиеся в государственной или муниципальной собственности
9.1.	Кадастровый номер входящего в состав земельного участка, представляющего собой единое землепользование (номер контура многоконтурного земельного участка), преобразование которого осуществляется	—
9.2.	Кадастровые номера земельных участков, исключаемых из состава измененного (исходного) земельного участка, представляющего собой единое землепользование	—
9.3.	Кадастровый или иной государственный учетный номер (инвентарный) объекта недвижимости, расположенного на измененном земельном участке	—
10.	Условный номер земельного участка	—
11.	Учетный номер проекта межевания территории	—
12.	Дополнительные сведения об образовании земельного участка	—
13.	Сведения о земельных участках (землях общего пользования, территории общего пользования), посредством которых обеспечивается доступ	—
14.	Иные сведения	—

**4. Пояснения к сведениям об образуемом земельном участке** \_\_\_\_\_:3У37 \_\_\_\_\_:  
 обозначение земельного участка

1. \_\_\_\_\_

**1. Сведения о характерных точках границ образуемого земельного участка** \_\_\_\_\_:3У38 \_\_\_\_\_:  
 обозначение земельного участка

Система координат \_\_\_\_\_ МСК-31, зона 1 \_\_\_\_\_ Зона № \_\_\_\_\_ 1 \_\_\_\_\_

Обозначение характерных точек границ	Координаты, м		Метод определения координат	Формулы, примененные для расчета средней квадратической погрешности определения координат характерных точек границ (Mt), с подставленными в такие формулы значениями и итоговые (вычисленные) значения Mt, м	Описание закрепления точки
	X	Y			
1	2	3	4	5	6
н2748У	391 994,67	1 328 780,66	Метод спутниковых геодезических измерений (определений)	$\sqrt{(m0^2 + m1^2)} = \sqrt{(0,07^2 + 0,07^2)} = 0,10$	—
н2749У	391 996,78	1 328 781,94			
н2750У	391 997,74	1 328 782,52			
н2751У	391 994,51	1 328 788,04			
н2752У	391 991,40	1 328 786,27			
н2748У	391 994,67	1 328 780,66			

144

**2. Сведения о частях границ образуемого земельного участка** \_\_\_\_\_:3У38 \_\_\_\_\_:  
 обозначение земельного участка

Обозначение части границ		Горизонтальное проложение (S), м	Описание прохождения части границ	Сведения о согласовании местоположения границ (согласовано/спорное)
от т.	до т.			
1	2	3	4	5
н2748У	н2749У	2,47	—	согласовано
н2749У	н2750У	1,12		
н2750У	н2751У	6,40		
н2751У	н2752У	3,58		
н2752У	н2748У	6,49		

3. Сведения о характеристиках образуемого земельного участка _____ :ЗУ38 _____ : _____ обозначение земельного участка		
№ п/п	Наименование характеристики земельного участка	Значение характеристики
1	2	3
1.	Адрес земельного участка	—
1.1.	Сведения о местоположении земельного участка (при отсутствии адреса) в структурированном в соответствии с федеральной информационной адресной системой виде	Российская Федерация, Белгородская область, Белгород г, Губкина ул
1.2.	Дополнительные сведения о местоположении земельного участка	ГСК №57
2.	Категория земель	Земли населенных пунктов
3.	Вид (виды) разрешенного использования	2.7.2 Размещение гаражей для собственных нужд
3.1.	Дополнительные сведения об использовании земельного участка	—
4.	Реестровый номер границ территориальной зоны или в случае отсутствия такого реестрового номера ее индивидуальное обозначение (вид, тип, номер, индекс)	—
5.	Площадь земельного участка ± величина погрешности определения (вычисления) площади ( $P \pm \Delta P$ ), м <sup>2</sup>	$23 \pm 2,00$
6.	Формула, примененная для вычисления предельной погрешности определения площади земельного участка, с подставленными значениями и итоговые (вычисленные) значения	$3,5 * M_t * \sqrt{P} = 3,5 * 0,10 * \sqrt{(23,00)} = 2$
7.	Предельный минимальный и максимальный размеры земельного участка ( $R_{\text{мин}}$ и $R_{\text{макс}}$ ), м <sup>2</sup>	$R_{\text{мин}} = \text{—}$ $R_{\text{макс}} = \text{—}$
8.	Кадастровый или иной государственный учетный номер (инвентарный) объекта недвижимости, расположенного на образуемом земельном участке	31:16:0101001:19083
9.	Кадастровые номера исходных земельных участков	Земли, находящиеся в государственной или муниципальной собственности
9.1.	Кадастровый номер входящего в состав земельного участка, представляющего собой единое землепользование (номер контура многоконтурного земельного участка), преобразование которого осуществляется	—
9.2.	Кадастровые номера земельных участков, исключаемых из состава измененного (исходного) земельного участка, представляющего собой единое землепользование	—



1	2	3
9.3.	Кадастровый или иной государственный учетный номер (инвентарный) объекта недвижимости, расположенного на измененном земельном участке	—
10.	Условный номер земельного участка	—
11.	Учетный номер проекта межевания территории	—
12.	Дополнительные сведения об образовании земельного участка	—
13.	Сведения о земельных участках (землях общего пользования, территории общего пользования), посредством которых обеспечивается доступ	—
14.	Иные сведения	—

**4. Пояснения к сведениям об образуемом земельном участке** \_\_\_\_\_ :  
 \_\_\_\_\_ :ЗУ38  
 обозначение земельного участка

1. \_\_\_\_\_

**1. Сведения о характерных точках границ образуемого земельного участка** \_\_\_\_\_ :  
 \_\_\_\_\_ :ЗУ39  
 обозначение земельного участка

Система координат \_\_\_\_\_ МСК-31, зона 1 \_\_\_\_\_ Зона № \_\_\_\_\_ 1 \_\_\_\_\_

Обозначение характерных точек границ	Координаты, м		Метод определения координат	Формулы, примененные для расчета средней квадратической погрешности определения координат характерных точек границ (Mt), с подставленными в такие формулы значениями и итоговые (вычисленные) значения Mt, м	Описание закрепления точки
	X	Y			
1	2	3	4	5	6
н2753У	391 997,74	1 328 782,52	Метод спутниковых геодезических измерений (определений)	$\sqrt{(m_0^2 + m_1^2)} = \sqrt{(0,07^2 + 0,07^2)} = 0,10$	—
н2754У	391 999,74	1 328 783,72			
н2755У	392 000,92	1 328 784,40			
н2756У	391 997,69	1 328 789,94			
н2757У	391 994,51	1 328 788,04			

1	2	3	4	5	6
н2753У	391 997,74	1 328 782,52	Метод спутниковых геодезических измерений (определений)	$\sqrt{(m0^2 + m1^2)} = \sqrt{(0,07^2 + 0,07^2)} = 0,10$	—

**2. Сведения о частях границ образуемого земельного участка** \_\_\_\_\_ :3У39 \_\_\_\_\_ :  
 обозначение земельного участка

Обозначение части границ		Горизонтальное проложение (S), м	Описание прохождения части границ	Сведения о согласовании местоположения границ (согласовано/спорное)
от т.	до т.			
1	2	3	4	5
н2753У	н2754У	2,33	—	согласовано
н2754У	н2755У	1,36		
н2755У	н2756У	6,41		
н2756У	н2757У	3,70		
н2757У	н2753У	6,40		

**3. Сведения о характеристиках образуемого земельного участка** \_\_\_\_\_ :3У39 \_\_\_\_\_ :  
 обозначение земельного участка

№ п/п	Наименование характеристики земельного участка	Значение характеристики
1	2	3
1.	Адрес земельного участка	—
1.1.	Сведения о местоположении земельного участка (при отсутствии адреса) в структурированном в соответствии с федеральной информационной адресной системой виде	Российская Федерация, Белгородская область, Белгород г, Губкина ул
1.2.	Дополнительные сведения о местоположении земельного участка	ГСК №57
2.	Категория земель	Земли населенных пунктов
3.	Вид (виды) разрешенного использования	2.7.2 Размещение гаражей для собственных нужд
3.1.	Дополнительные сведения об использовании земельного участка	—
4.	Реестровый номер границ территориальной зоны или в случае отсутствия такого реестрового номера ее индивидуальное обозначение (вид, тип, номер, индекс)	—
5.	Площадь земельного участка ± величина погрешности определения (вычисления) площади ( $P \pm \Delta P$ ), м <sup>2</sup>	24 ± 2,00
6.	Формула, примененная для вычисления предельной погрешности определения площади земельного участка, с подставленными значениями и итоговые (вычисленные) значения	$3,5 * M_t * \sqrt{P} = 3,5 * 0,10 * \sqrt{(24,00)} = 2$

1	2	3
7.	Предельный минимальный и максимальный размеры земельного участка (Рмин) и (Рмакс), м <sup>2</sup>	Рмин = — Рмакс = —
8.	Кадастровый или иной государственный учетный номер (инвентарный) объекта недвижимости, расположенного на образуемом земельном участке	—
9.	Кадастровые номера исходных земельных участков	Земли, находящиеся в государственной или муниципальной собственности
9.1.	Кадастровый номер входящего в состав земельного участка, представляющего собой единое землепользование (номер контура многоконтурного земельного участка), преобразование которого осуществляется	—
9.2.	Кадастровые номера земельных участков, исключаемых из состава измененного (исходного) земельного участка, представляющего собой единое землепользование	—
9.3.	Кадастровый или иной государственный учетный номер (инвентарный) объекта недвижимости, расположенного на измененном земельном участке	—
10.	Условный номер земельного участка	—
11.	Учетный номер проекта межевания территории	—
12.	Дополнительные сведения об образовании земельного участка	—
13.	Сведения о земельных участках (землях общего пользования, территории общего пользования), посредством которых обеспечивается доступ	—
14.	Иные сведения	—
<b>4. Пояснения к сведениям об образуемом земельном участке</b>		:ЗУ39 : обозначение земельного участка
1.	—	

**1. Сведения о характерных точках границ образуемого земельного участка** \_\_\_\_\_ :3У40 \_\_\_\_\_ :  
 обозначение земельного участка

Система координат \_\_\_\_\_ МСК-31, зона 1 \_\_\_\_\_ Зона № \_\_\_\_\_ 1 \_\_\_\_\_

Обозначение характерных точек границ	Координаты, м		Метод определения координат	Формулы, примененные для расчета средней квадратической погрешности определения координат характерных точек границ (Mt), с подставленными в такие формулы значениями и итоговые (вычисленные) значения Mt, м	Описание закрепления точки
	X	Y			
1	2	3	4	5	6
н2758У	392 004,10	1 328 786,27	Метод спутниковых геодезических измерений (определений)	$\sqrt{(m0^2 + m1^2)} = \sqrt{(0,07^2 + 0,07^2)} = 0,10$	—
н2759У	392 005,67	1 328 787,22			
н2760У	392 007,15	1 328 788,09			
н2761У	392 003,89	1 328 793,65			
н2762У	392 000,84	1 328 791,85			
н2758У	392 004,10	1 328 786,27			

149

**2. Сведения о частях границ образуемого земельного участка** \_\_\_\_\_ :3У40 \_\_\_\_\_ :  
 обозначение земельного участка

Обозначение части границ		Горизонтальное проложение (S), м	Описание прохождения части границ	Сведения о согласовании местоположения границ (согласовано/спорное)
от т.	до т.			
1	2	3	4	5
н2758У	н2759У	1,84	—	согласовано
н2759У	н2760У	1,72		
н2760У	н2761У	6,45		
н2761У	н2762У	3,54		
н2762У	н2758У	6,46		

**3. Сведения о характеристиках образуемого земельного участка** \_\_\_\_\_ :3У40 \_\_\_\_\_ :  
 обозначение земельного участка

№ п/п	Наименование характеристики земельного участка	Значение характеристики
-------	--	-------------------------

1	2	3
1.	Адрес земельного участка	—
1.1.	Сведения о местоположении земельного участка (при отсутствии адреса) в структурированном в соответствии с федеральной информационной адресной системой виде	Российская Федерация, Белгородская область, Белгород г, Губкина ул
1.2.	Дополнительные сведения о местоположении земельного участка	ГСК №57
2.	Категория земель	Земли населенных пунктов
3.	Вид (виды) разрешенного использования	2.7.2 Размещение гаражей для собственных нужд
3.1.	Дополнительные сведения об использовании земельного участка	—
4.	Реестровый номер границ территориальной зоны или в случае отсутствия такого реестрового номера ее индивидуальное обозначение (вид, тип, номер, индекс)	—
5.	Площадь земельного участка ± величина погрешности определения (вычисления) площади ( $P \pm \Delta P$ ), м <sup>2</sup>	23 ± 2,00
6.	Формула, примененная для вычисления предельной погрешности определения площади земельного участка, с подставленными значениями и итоговые (вычисленные) значения	$3,5 * M_t * \sqrt{P} = 3,5 * 0,10 * \sqrt{(23,00)} = 2$
7.	Предельный минимальный и максимальный размеры земельного участка ( $R_{\text{мин}}$ и $R_{\text{макс}}$ ), м <sup>2</sup>	$R_{\text{мин}} = \text{—}$ $R_{\text{макс}} = \text{—}$
8.	Кадастровый или иной государственный учетный номер (инвентарный) объекта недвижимости, расположенного на образуемом земельном участке	31:16:0222033:40
9.	Кадастровые номера исходных земельных участков	Земли, находящиеся в государственной или муниципальной собственности
9.1.	Кадастровый номер входящего в состав земельного участка, представляющего собой единое землепользование (номер контура многоконтурного земельного участка), преобразование которого осуществляется	—
9.2.	Кадастровые номера земельных участков, исключаемых из состава измененного (исходного) земельного участка, представляющего собой единое землепользование	—
9.3.	Кадастровый или иной государственный учетный номер (инвентарный) объекта недвижимости, расположенного на измененном земельном участке	—

1	2	3
10.	Условный номер земельного участка	—
11.	Учетный номер проекта межевания территории	—
12.	Дополнительные сведения об образовании земельного участка	—
13.	Сведения о земельных участках (землях общего пользования, территории общего пользования), посредством которых обеспечивается доступ	—
14.	Иные сведения	—

**4. Пояснения к сведениям об образуемом земельном участке** \_\_\_\_\_ :3У40 \_\_\_\_\_ :  
 обозначение земельного участка

1. \_\_\_\_\_

**1. Сведения о характерных точках границ образуемого земельного участка** \_\_\_\_\_ :3У41 \_\_\_\_\_ :  
 обозначение земельного участка

Система координат \_\_\_\_\_ МСК-31, зона 1 \_\_\_\_\_ Зона № \_\_\_\_\_ 1 \_\_\_\_\_

Обозначение характерных точек границ	Координаты, м		Метод определения координат	Формулы, примененные для расчета средней квадратической погрешности определения координат характерных точек границ (Mt), с подставленными в такие формулы значениями и итоговые (вычисленные) значения Mt, м	Описание закрепления точки
	X	Y			
1	2	3	4	5	6
н2763У	392 007,15	1 328 788,09	Метод спутниковых геодезических измерений (определений)	$\sqrt{(m0^2 + m1^2)} = \sqrt{(0,07^2 + 0,07^2)} = 0,10$	—
н2764У	392 008,50	1 328 788,92			
н2765У	392 010,23	1 328 789,98			
н2766У	392 006,99	1 328 795,55			
н2767У	392 003,89	1 328 793,65			
н2763У	392 007,15	1 328 788,09			

**2. Сведения о частях границ образуемого земельного участка** \_\_\_\_\_:ЗУ41 \_\_\_\_\_:  
 обозначение земельного участка

Обозначение части границ		Горизонтальное проложение (S), м	Описание прохождения части границ	Сведения о согласовании местоположения границ (согласовано/спорное)
от т.	до т.			
1	2	3	4	5
н2763У	н2764У	1,58	—	согласовано
н2764У	н2765У	2,03		
н2765У	н2766У	6,44		
н2766У	н2767У	3,64		
н2767У	н2763У	6,45		

**3. Сведения о характеристиках образуемого земельного участка** \_\_\_\_\_:ЗУ41 \_\_\_\_\_:  
 обозначение земельного участка

№ п/п	Наименование характеристики земельного участка	Значение характеристики
1	2	3
1.	Адрес земельного участка	—
1.1.	Сведения о местоположении земельного участка (при отсутствии адреса) в структурированном в соответствии с федеральной информационной адресной системой виде	Российская Федерация, Белгородская область, Белгород г, Губкина ул
1.2.	Дополнительные сведения о местоположении земельного участка	ГСК №57
2.	Категория земель	Земли населенных пунктов
3.	Вид (виды) разрешенного использования	2.7.2 Размещение гаражей для собственных нужд
3.1.	Дополнительные сведения об использовании земельного участка	—
4.	Реестровый номер границ территориальной зоны или в случае отсутствия такого реестрового номера ее индивидуальное обозначение (вид, тип, номер, индекс)	—
5.	Площадь земельного участка ± величина погрешности определения (вычисления) площади ( $P \pm \Delta P$ ), м <sup>2</sup>	$23 \pm 2,00$
6.	Формула, примененная для вычисления предельной погрешности определения площади земельного участка, с подставленными значениями и итоговые (вычисленные) значения	$3,5 * M_t * \sqrt{P} = 3,5 * 0,10 * \sqrt{(23,00)} = 2$
7.	Предельный минимальный и максимальный размеры земельного участка (Р <sub>мин</sub> ) и (Р <sub>макс</sub> ), м <sup>2</sup>	Р <sub>мин</sub> = — Р <sub>макс</sub> = —

1	2	3
8.	Кадастровый или иной государственный учетный номер (инвентарный) объекта недвижимости, расположенного на образуемом земельном участке	31:16:0101001:15209
9.	Кадастровые номера исходных земельных участков	Земли, находящиеся в государственной или муниципальной собственности
9.1.	Кадастровый номер входящего в состав земельного участка, представляющего собой единое землепользование (номер контура многоконтурного земельного участка), преобразование которого осуществляется	—
9.2.	Кадастровые номера земельных участков, исключаемых из состава измененного (исходного) земельного участка, представляющего собой единое землепользование	—
9.3.	Кадастровый или иной государственный учетный номер (инвентарный) объекта недвижимости, расположенного на измененном земельном участке	—
10.	Условный номер земельного участка	—
11.	Учетный номер проекта межевания территории	—
12.	Дополнительные сведения об образовании земельного участка	—
13.	Сведения о земельных участках (землях общего пользования, территории общего пользования), посредством которых обеспечивается доступ	—
14.	Иные сведения	—

**4. Пояснения к сведениям об образуемом земельном участке** \_\_\_\_\_ :  
 \_\_\_\_\_  
 обозначение земельного участка

1. \_\_\_\_\_

**1. Сведения о характерных точках границ образуемого земельного участка** \_\_\_\_\_ :  
 \_\_\_\_\_  
 обозначение земельного участка

Система координат \_\_\_\_\_ МСК-31, зона 1 \_\_\_\_\_ Зона № \_\_\_\_\_ 1 \_\_\_\_\_

Обозначение характерных точек границ	Координаты, м		Метод определения координат	Формулы, примененные для расчета средней квадратической погрешности определения координат характерных точек границ (Mt), с подставленными в такие формулы значениями и итоговые (вычисленные) значения Mt, м	Описание закрепления точки
	X	Y			



1	2	3	4	5	6
н2768У	392 016,29	1 328 793,72	Метод спутниковых геодезических измерений (определений)	$\sqrt{(m0^2 + m1^2)} = \sqrt{(0,07^2 + 0,07^2)} = 0,10$	—
н2769У	392 017,21	1 328 794,30			
н2770У	392 019,14	1 328 795,42			
н2771У	392 016,10	1 328 800,64			
н2772У	392 013,28	1 328 798,90			
н2768У	392 016,29	1 328 793,72			

**2. Сведения о частях границ образуемого земельного участка** \_\_\_\_\_:3У42 \_\_\_\_\_ :  
 обозначение земельного участка

Обозначение части границ		Горизонтальное проложение (S), м	Описание прохождения части границ	Сведения о согласовании местоположения границ (согласовано/спорное)
от т. 1	до т. 2			
1	2	3	4	5
н2768У	н2769У	1,09	—	согласовано
н2769У	н2770У	2,23		
н2770У	н2771У	6,04		
н2771У	н2772У	3,31		
н2772У	н2768У	5,99		

**3. Сведения о характеристиках образуемого земельного участка** \_\_\_\_\_:3У42 \_\_\_\_\_ :  
 обозначение земельного участка

№ п/п	Наименование характеристики земельного участка	Значение характеристики
1	2	3
1.	Адрес земельного участка	—
1.1.	Сведения о местоположении земельного участка (при отсутствии адреса) в структурированном в соответствии с федеральной информационной адресной системой виде	Российская Федерация, Белгородская область, Белгород г, Губкина ул
1.2.	Дополнительные сведения о местоположении земельного участка	ГСК №57
2.	Категория земель	Земли населенных пунктов
3.	Вид (виды) разрешенного использования	2.7.2 Размещение гаражей для собственных нужд

1	2	3
3.1.	Дополнительные сведения об использовании земельного участка	—
4.	Реестровый номер границ территориальной зоны или в случае отсутствия такого реестрового номера ее индивидуальное обозначение (вид, тип, номер, индекс)	—
5.	Площадь земельного участка ± величина погрешности определения (вычисления) площади ( $P \pm \Delta P$ ), м <sup>2</sup>	20 ± 2,00
6.	Формула, примененная для вычисления предельной погрешности определения площади земельного участка, с подставленными значениями и итоговые (вычисленные) значения	$3,5 * M_t * \sqrt{P} = 3,5 * 0,10 * \sqrt{(20,00)} = 2$
7.	Предельный минимальный и максимальный размеры земельного участка ( $R_{\text{мин}}$ и $R_{\text{макс}}$ ), м <sup>2</sup>	$R_{\text{мин}} = \text{—}$ $R_{\text{макс}} = \text{—}$
8.	Кадастровый или иной государственный учетный номер (инвентарный) объекта недвижимости, расположенного на образуемом земельном участке	31:16:0222033:32
9.	Кадастровые номера исходных земельных участков	Земли, находящиеся в государственной или муниципальной собственности
9.1.	Кадастровый номер входящего в состав земельного участка, представляющего собой единое землепользование (номер контура многоконтурного земельного участка), преобразование которого осуществляется	—
9.2.	Кадастровые номера земельных участков, исключаемых из состава измененного (исходного) земельного участка, представляющего собой единое землепользование	—
9.3.	Кадастровый или иной государственный учетный номер (инвентарный) объекта недвижимости, расположенного на измененном земельном участке	—
10.	Условный номер земельного участка	—
11.	Учетный номер проекта межевания территории	—
12.	Дополнительные сведения об образовании земельного участка	—
13.	Сведения о земельных участках (землях общего пользования, территории общего пользования), посредством которых обеспечивается доступ	—
14.	Иные сведения	—

**4. Пояснения к сведениям об образуемом земельном участке** \_\_\_\_\_:3У42 \_\_\_\_\_:  
 обозначение земельного участка

1. \_\_\_\_\_

**1. Сведения о характерных точках границ образуемого земельного участка** \_\_\_\_\_:3У43 \_\_\_\_\_:  
 обозначение земельного участка

Система координат \_\_\_\_\_ МСК-31, зона 1 \_\_\_\_\_ Зона № \_\_\_\_\_ 1 \_\_\_\_\_

Обозначение характерных точек границ	Координаты, м		Метод определения координат	Формулы, примененные для расчета средней квадратической погрешности определения координат характерных точек границ (Mt), с подставленными в такие формулы значениями и итоговые (вычисленные) значения Mt, м	Описание закрепления точки
	X	Y			
1	2	3	4	5	6
н2773У	392 019,14	1 328 795,42	Метод спутниковых геодезических измерений (определений)	$\sqrt{(m0^2 + m1^2)} = \sqrt{(0,07^2 + 0,07^2)} = 0,10$	—
н2774У	392 020,17	1 328 796,00			
н2775У	392 022,17	1 328 797,13			
н2776У	392 019,05	1 328 802,48			
н2777У	392 016,10	1 328 800,64			
н2773У	392 019,14	1 328 795,42			

156

**2. Сведения о частях границ образуемого земельного участка** \_\_\_\_\_:3У43 \_\_\_\_\_:  
 обозначение земельного участка

Обозначение части границ		Горизонтальное проложение (S), м	Описание прохождения части границ	Сведения о согласовании местоположения границ (согласовано/спорное)
от т.	до т.			
1	2	3	4	5
н2773У	н2774У	1,18	—	согласовано
н2774У	н2775У	2,30		
н2775У	н2776У	6,19		
н2776У	н2777У	3,48		
н2777У	н2773У	6,04		



1	2	3
9.3.	Кадастровый или иной государственный учетный номер (инвентарный) объекта недвижимости, расположенного на измененном земельном участке	—
10.	Условный номер земельного участка	—
11.	Учетный номер проекта межевания территории	—
12.	Дополнительные сведения об образовании земельного участка	—
13.	Сведения о земельных участках (землях общего пользования, территории общего пользования), посредством которых обеспечивается доступ	—
14.	Иные сведения	—

**4. Пояснения к сведениям об образуемом земельном участке** \_\_\_\_\_ :  
 \_\_\_\_\_ :  
 обозначение земельного участка

1. \_\_\_\_\_

**1. Сведения о характерных точках границ образуемого земельного участка** \_\_\_\_\_ :  
 \_\_\_\_\_ :  
 обозначение земельного участка

Система координат \_\_\_\_\_ МСК-31, зона 1 \_\_\_\_\_ Зона № \_\_\_\_\_ 1 \_\_\_\_\_

Обозначение характерных точек границ	Координаты, м		Метод определения координат	Формулы, примененные для расчета средней квадратической погрешности определения координат характерных точек границ (Mt), с подставленными в такие формулы значениями и итоговые (вычисленные) значения Mt, м	Описание закрепления точки
	X	Y			
1	2	3	4	5	6
н2778У	392 022,17	1 328 797,13	Метод спутниковых геодезических измерений (определений)	$\sqrt{(m_0^2 + m_1^2)} = \sqrt{(0,07^2 + 0,07^2)} = 0,10$	—
н2779У	392 023,35	1 328 797,75			
н2780У	392 025,31	1 328 798,93			
н2781У	392 022,07	1 328 804,50			
н2782У	392 018,95	1 328 802,65			

1	2	3	4	5	6
н2783У	392 019,05	1 328 802,48	Метод спутниковых геодезических измерений (определений)	$\sqrt{(m_0^2 + m_1^2)} = \sqrt{(0,07^2 + 0,07^2)} = 0,10$	—
н2778У	392 022,17	1 328 797,13			

**2. Сведения о частях границ образуемого земельного участка** :ЗУ44 :  
 обозначение земельного участка

Обозначение части границ		Горизонтальное проложение (S), м	Описание прохождения части границ	Сведения о согласовании местоположения границ (согласовано/спорное)
от т.	до т.			
1	2	3	4	5
н2778У	н2779У	1,33	—	согласовано
н2779У	н2780У	2,29		
н2780У	н2781У	6,44		
н2781У	н2782У	3,63		
н2782У	н2783У	0,20		
н2783У	н2778У	6,19		

**3. Сведения о характеристиках образуемого земельного участка** :ЗУ44 :  
 обозначение земельного участка

№ п/п	Наименование характеристики земельного участка	Значение характеристики
1	2	3
1.	Адрес земельного участка	—
1.1.	Сведения о местоположении земельного участка (при отсутствии адреса) в структурированном в соответствии с федеральной информационной адресной системой виде	Российская Федерация, Белгородская область, Белгород г, Губкина ул
1.2.	Дополнительные сведения о местоположении земельного участка	ГСК №57
2.	Категория земель	Земли населенных пунктов
3.	Вид (виды) разрешенного использования	2.7.2 Размещение гаражей для собственных нужд
3.1.	Дополнительные сведения об использовании земельного участка	—
4.	Реестровый номер границ территориальной зоны или в случае отсутствия такого реестрового номера ее индивидуальное обозначение (вид, тип, номер, индекс)	—
5.	Площадь земельного участка ± величина погрешности определения (вычисления) площади ( $P \pm \Delta P$ ), м <sup>2</sup>	23 ± 2,00

1	2	3
6.	Формула, примененная для вычисления предельной погрешности определения площади земельного участка, с подставленными значениями и итоговые (вычисленные) значения	$3,5 * M_t * \sqrt{P} = 3,5 * 0,10 * \sqrt{(23,00)} = 2$
7.	Предельный минимальный и максимальный размеры земельного участка (Рмин) и (Рмакс), м <sup>2</sup>	Рмин = — Рмакс = —
8.	Кадастровый или иной государственный учетный номер (инвентарный) объекта недвижимости, расположенного на образуемом земельном участке	31:16:0101001:18884
9.	Кадастровые номера исходных земельных участков	Земли, находящиеся в государственной или муниципальной собственности
9.1.	Кадастровый номер входящего в состав земельного участка, представляющего собой единое землепользование (номер контура многоконтурного земельного участка), преобразование которого осуществляется	—
9.2.	Кадастровые номера земельных участков, исключаемых из состава измененного (исходного) земельного участка, представляющего собой единое землепользование	—
9.3.	Кадастровый или иной государственный учетный номер (инвентарный) объекта недвижимости, расположенного на измененном земельном участке	—
10.	Условный номер земельного участка	—
11.	Учетный номер проекта межевания территории	—
12.	Дополнительные сведения об образовании земельного участка	—
13.	Сведения о земельных участках (землях общего пользования, территории общего пользования), посредством которых обеспечивается доступ	—
14.	Иные сведения	—
<b>4. Пояснения к сведениям об образуемом земельном участке</b>		:3У44 : обозначение земельного участка
1.		—

**1. Сведения о характерных точках границ образуемого земельного участка** \_\_\_\_\_ :3У45 \_\_\_\_\_ :  
 обозначение земельного участка

Система координат \_\_\_\_\_ МСК-31, зона 1 \_\_\_\_\_ Зона № \_\_\_\_\_ 1 \_\_\_\_\_

Обозначение характерных точек границ	Координаты, м		Метод определения координат	Формулы, примененные для расчета средней квадратической погрешности определения координат характерных точек границ (Mt), с подставленными в такие формулы значениями и итоговые (вычисленные) значения Mt, м	Описание закрепления точки
	X	Y			
1	2	3	4	5	6
н2784У	392 025,31	1 328 798,93	Метод спутниковых геодезических измерений (определений)	$\sqrt{(m_0^2 + m_1^2)} = \sqrt{(0,07^2 + 0,07^2)} = 0,10$	—
н2785У	392 026,65	1 328 799,74			
н2786У	392 028,33	1 328 800,72			
н2787У	392 025,10	1 328 806,26			
н2788У	392 022,07	1 328 804,50			
н2784У	392 025,31	1 328 798,93			

161

**2. Сведения о частях границ образуемого земельного участка** \_\_\_\_\_ :3У45 \_\_\_\_\_ :  
 обозначение земельного участка

Обозначение части границ		Горизонтальное проложение (S), м	Описание прохождения части границ	Сведения о согласовании местоположения границ (согласовано/спорное)
от т.	до т.			
1	2	3	4	5
н2784У	н2785У	1,57	—	согласовано
н2785У	н2786У	1,94		
н2786У	н2787У	6,41		
н2787У	н2788У	3,50		
н2788У	н2784У	6,44		

**3. Сведения о характеристиках образуемого земельного участка** \_\_\_\_\_ :3У45 \_\_\_\_\_ :  
 обозначение земельного участка

№ п/п	Наименование характеристики земельного участка	Значение характеристики
-------	--	-------------------------



1	2	3
1.	Адрес земельного участка	—
1.1.	Сведения о местоположении земельного участка (при отсутствии адреса) в структурированном в соответствии с федеральной информационной адресной системой виде	Российская Федерация, Белгородская область, Белгород г, Губкина ул
1.2.	Дополнительные сведения о местоположении земельного участка	ГСК №57
2.	Категория земель	Земли населенных пунктов
3.	Вид (виды) разрешенного использования	2.7.2 Размещение гаражей для собственных нужд
3.1.	Дополнительные сведения об использовании земельного участка	—
4.	Реестровый номер границ территориальной зоны или в случае отсутствия такого реестрового номера ее индивидуальное обозначение (вид, тип, номер, индекс)	—
5.	Площадь земельного участка ± величина погрешности определения (вычисления) площади ( $P \pm \Delta P$ ), м <sup>2</sup>	23 ± 2,00
6.	Формула, примененная для вычисления предельной погрешности определения площади земельного участка, с подставленными значениями и итоговые (вычисленные) значения	$3,5 * M_t * \sqrt{P} = 3,5 * 0,10 * \sqrt{(23,00)} = 2$
7.	Предельный минимальный и максимальный размеры земельного участка ( $R_{\text{мин}}$ и $R_{\text{макс}}$ ), м <sup>2</sup>	$R_{\text{мин}} = \text{—}$ $R_{\text{макс}} = \text{—}$
8.	Кадастровый или иной государственный учетный номер (инвентарный) объекта недвижимости, расположенного на образуемом земельном участке	—
9.	Кадастровые номера исходных земельных участков	Земли, находящиеся в государственной или муниципальной собственности
9.1.	Кадастровый номер входящего в состав земельного участка, представляющего собой единое землепользование (номер контура многоконтурного земельного участка), преобразование которого осуществляется	—
9.2.	Кадастровые номера земельных участков, исключаемых из состава измененного (исходного) земельного участка, представляющего собой единое землепользование	—
9.3.	Кадастровый или иной государственный учетный номер (инвентарный) объекта недвижимости, расположенного на измененном земельном участке	—

1	2	3
10.	Условный номер земельного участка	—
11.	Учетный номер проекта межевания территории	—
12.	Дополнительные сведения об образовании земельного участка	—
13.	Сведения о земельных участках (землях общего пользования, территории общего пользования), посредством которых обеспечивается доступ	—
14.	Иные сведения	—

**4. Пояснения к сведениям об образуемом земельном участке** \_\_\_\_\_ :3У45 \_\_\_\_\_ :  
 обозначение земельного участка

1. \_\_\_\_\_

**1. Сведения о характерных точках границ образуемого земельного участка** \_\_\_\_\_ :3У46 \_\_\_\_\_ :  
 обозначение земельного участка

Система координат \_\_\_\_\_ МСК-31, зона 1 \_\_\_\_\_ Зона № \_\_\_\_\_ 1 \_\_\_\_\_

Обозначение характерных точек границ	Координаты, м		Метод определения координат	Формулы, примененные для расчета средней квадратической погрешности определения координат характерных точек границ (Mt), с подставленными в такие формулы значениями и итоговые (вычисленные) значения Mt, м	Описание закрепления точки
	X	Y			
1	2	3	4	5	6
н2789У	392 028,33	1 328 800,72	Метод спутниковых геодезических измерений (определений)	$\sqrt{(m0^2 + m1^2)} = \sqrt{(0,07^2 + 0,07^2)} = 0,10$	—
н2790У	392 030,13	1 328 801,83			
н2791У	392 031,14	1 328 802,45			
н2792У	392 027,95	1 328 807,92			
н2793У	392 025,10	1 328 806,26			
н2789У	392 028,33	1 328 800,72			

**2. Сведения о частях границ образуемого земельного участка** \_\_\_\_\_ :3У46 \_\_\_\_\_ :  
 обозначение земельного участка

Обозначение части границ		Горизонтальное проложение (S), м	Описание прохождения части границ	Сведения о согласовании местоположения границ (согласовано/спорное)
от т.	до т.			
1	2	3	4	5
н2789У	н2790У	2,11	—	согласовано
н2790У	н2791У	1,19		
н2791У	н2792У	6,33		
н2792У	н2793У	3,30		
н2793У	н2789У	6,41		

**3. Сведения о характеристиках образуемого земельного участка** \_\_\_\_\_ :3У46 \_\_\_\_\_ :  
 обозначение земельного участка

№ п/п	Наименование характеристики земельного участка	Значение характеристики
1	2	3
1.	Адрес земельного участка	—
1.1.	Сведения о местоположении земельного участка (при отсутствии адреса) в структурированном в соответствии с федеральной информационной адресной системой виде	Российская Федерация, Белгородская область, Белгород г, Губкина ул
1.2.	Дополнительные сведения о местоположении земельного участка	ГСК №57
2.	Категория земель	Земли населенных пунктов
3.	Вид (виды) разрешенного использования	2.7.2 Размещение гаражей для собственных нужд
3.1.	Дополнительные сведения об использовании земельного участка	—
4.	Реестровый номер границ территориальной зоны или в случае отсутствия такого реестрового номера ее индивидуальное обозначение (вид, тип, номер, индекс)	—
5.	Площадь земельного участка ± величина погрешности определения (вычисления) площади ( $P \pm \Delta P$ ), м <sup>2</sup>	21 ± 2,00
6.	Формула, примененная для вычисления предельной погрешности определения площади земельного участка, с подставленными значениями и итоговые (вычисленные) значения	$3,5 * M_t * \sqrt{P} = 3,5 * 0,10 * \sqrt{(21,00)} = 2$
7.	Предельный минимальный и максимальный размеры земельного участка (Рмин) и (Рмакс), м <sup>2</sup>	Рмин = — Рмакс = —

1	2	3
8.	Кадастровый или иной государственный учетный номер (инвентарный) объекта недвижимости, расположенного на образуемом земельном участке	—
9.	Кадастровые номера исходных земельных участков	Земли, находящиеся в государственной или муниципальной собственности
9.1.	Кадастровый номер входящего в состав земельного участка, представляющего собой единое землепользование (номер контура многоконтурного земельного участка), преобразование которого осуществляется	—
9.2.	Кадастровые номера земельных участков, исключаемых из состава измененного (исходного) земельного участка, представляющего собой единое землепользование	—
9.3.	Кадастровый или иной государственный учетный номер (инвентарный) объекта недвижимости, расположенного на измененном земельном участке	—
10.	Условный номер земельного участка	—
11.	Учетный номер проекта межевания территории	—
12.	Дополнительные сведения об образовании земельного участка	—
13.	Сведения о земельных участках (землях общего пользования, территории общего пользования), посредством которых обеспечивается доступ	—
14.	Иные сведения	—

**4. Пояснения к сведениям об образуемом земельном участке** \_\_\_\_\_ :  
 \_\_\_\_\_  
 обозначение земельного участка

1. \_\_\_\_\_

**1. Сведения о характерных точках границ образуемого земельного участка** \_\_\_\_\_ :  
 \_\_\_\_\_  
 обозначение земельного участка

Система координат \_\_\_\_\_ МСК-31, зона 1 \_\_\_\_\_ Зона № \_\_\_\_\_ 1 \_\_\_\_\_

Обозначение характерных точек границ	Координаты, м		Метод определения координат	Формулы, примененные для расчета средней квадратической погрешности определения координат характерных точек границ (Mt), с подставленными в такие формулы значениями и итоговые (вычисленные) значения Mt, м	Описание закрепления точки
	X	Y			

1	2	3	4	5	6
н2794У	392 036,90	1 328 806,01	Метод спутниковых геодезических измерений (определений)	$\sqrt{(m0^2 + m1^2)} = \sqrt{(0,07^2 + 0,07^2)} = 0,10$	—
н2795У	392 037,27	1 328 806,24			
н2796У	392 040,03	1 328 807,95			
н2797У	392 036,95	1 328 813,22			
н2798У	392 033,79	1 328 811,35			
н2794У	392 036,90	1 328 806,01			

**2. Сведения о частях границ образуемого земельного участка** \_\_\_\_\_:3У47 \_\_\_\_\_ :  
 обозначение земельного участка

Обозначение части границ		Горизонтальное проложение (S), м	Описание прохождения части границ	Сведения о согласовании местоположения границ (согласовано/спорное)
от т. 1	до т. 2			
н2794У	н2795У	0,44	—	согласовано
н2795У	н2796У	3,25		
н2796У	н2797У	6,10		
н2797У	н2798У	3,67		
н2798У	н2794У	6,18		

**3. Сведения о характеристиках образуемого земельного участка** \_\_\_\_\_:3У47 \_\_\_\_\_ :  
 обозначение земельного участка

№ п/п	Наименование характеристики земельного участка	Значение характеристики
1	2	3
1.	Адрес земельного участка	—
1.1.	Сведения о местоположении земельного участка (при отсутствии адреса) в структурированном в соответствии с федеральной информационной адресной системой виде	Российская Федерация, Белгородская область, Белгород г, Губкина ул
1.2.	Дополнительные сведения о местоположении земельного участка	ГСК №57
2.	Категория земель	Земли населенных пунктов
3.	Вид (виды) разрешенного использования	2.7.2 Размещение гаражей для собственных нужд

1	2	3
3.1.	Дополнительные сведения об использовании земельного участка	—
4.	Реестровый номер границ территориальной зоны или в случае отсутствия такого реестрового номера ее индивидуальное обозначение (вид, тип, номер, индекс)	—
5.	Площадь земельного участка ± величина погрешности определения (вычисления) площади ( $P \pm \Delta P$ ), м <sup>2</sup>	23 ± 2,00
6.	Формула, примененная для вычисления предельной погрешности определения площади земельного участка, с подставленными значениями и итоговые (вычисленные) значения	$3,5 * M_t * \sqrt{P} = 3,5 * 0,10 * \sqrt{(23,00)} = 2$
7.	Предельный минимальный и максимальный размеры земельного участка ( $R_{\text{мин}}$ и $R_{\text{макс}}$ ), м <sup>2</sup>	$R_{\text{мин}} = \text{—}$ $R_{\text{макс}} = \text{—}$
8.	Кадастровый или иной государственный учетный номер (инвентарный) объекта недвижимости, расположенного на образуемом земельном участке	—
9.	Кадастровые номера исходных земельных участков	Земли, находящиеся в государственной или муниципальной собственности
9.1.	Кадастровый номер входящего в состав земельного участка, представляющего собой единое землепользование (номер контура многоконтурного земельного участка), преобразование которого осуществляется	—
9.2.	Кадастровые номера земельных участков, исключаемых из состава измененного (исходного) земельного участка, представляющего собой единое землепользование	—
9.3.	Кадастровый или иной государственный учетный номер (инвентарный) объекта недвижимости, расположенного на измененном земельном участке	—
10.	Условный номер земельного участка	—
11.	Учетный номер проекта межевания территории	—
12.	Дополнительные сведения об образовании земельного участка	—
13.	Сведения о земельных участках (землях общего пользования, территории общего пользования), посредством которых обеспечивается доступ	—
14.	Иные сведения	—

**4. Пояснения к сведениям об образуемом земельном участке** \_\_\_\_\_:3У47 \_\_\_\_\_:  
 обозначение земельного участка

1. \_\_\_\_\_

**1. Сведения о характерных точках границ образуемого земельного участка** \_\_\_\_\_:3У48 \_\_\_\_\_:  
 обозначение земельного участка

Система координат \_\_\_\_\_ МСК-31, зона 1 \_\_\_\_\_ Зона № \_\_\_\_\_ 1 \_\_\_\_\_

Обозначение характерных точек границ	Координаты, м		Метод определения координат	Формулы, примененные для расчета средней квадратической погрешности определения координат характерных точек границ (Mt), с подставленными в такие формулы значениями и итоговые (вычисленные) значения Mt, м	Описание закрепления точки
	X	Y			
1	2	3	4	5	6
н2799У	392 040,03	1 328 807,95	Метод спутниковых геодезических измерений (определений)	$\sqrt{(m0^2 + m1^2)} = \sqrt{(0,07^2 + 0,07^2)} = 0,10$	—
н2800У	392 040,51	1 328 808,25			
н2801У	392 042,76	1 328 809,66			
н2802У	392 039,73	1 328 814,87			
н2803У	392 036,95	1 328 813,22			
н2799У	392 040,03	1 328 807,95			

168

**2. Сведения о частях границ образуемого земельного участка** \_\_\_\_\_:3У48 \_\_\_\_\_:  
 обозначение земельного участка

Обозначение части границ		Горизонтальное проложение (S), м	Описание прохождения части границ	Сведения о согласовании местоположения границ (согласовано/спорное)
от т.	до т.			
1	2	3	4	5
н2799У	н2800У	0,57	—	согласовано
н2800У	н2801У	2,66		
н2801У	н2802У	6,03		
н2802У	н2803У	3,23		
н2803У	н2799У	6,10		

3. Сведения о характеристиках образуемого земельного участка _____ :ЗУ48 _____ : _____ обозначение земельного участка		
№ п/п	Наименование характеристики земельного участка	Значение характеристики
1	2	3
1.	Адрес земельного участка	—
1.1.	Сведения о местоположении земельного участка (при отсутствии адреса) в структурированном в соответствии с федеральной информационной адресной системой виде	Российская Федерация, Белгородская область, Белгород г, Губкина ул
1.2.	Дополнительные сведения о местоположении земельного участка	ГСК №57
2.	Категория земель	Земли населенных пунктов
3.	Вид (виды) разрешенного использования	2.7.2 Размещение гаражей для собственных нужд
3.1.	Дополнительные сведения об использовании земельного участка	—
4.	Реестровый номер границ территориальной зоны или в случае отсутствия такого реестрового номера ее индивидуальное обозначение (вид, тип, номер, индекс)	—
5.	Площадь земельного участка ± величина погрешности определения (вычисления) площади ( $P \pm \Delta P$ ), м <sup>2</sup>	$20 \pm 2,00$
6.	Формула, примененная для вычисления предельной погрешности определения площади земельного участка, с подставленными значениями и итоговые (вычисленные) значения	$3,5 * M_t * \sqrt{P} = 3,5 * 0,10 * \sqrt{(20,00)} = 2$
7.	Предельный минимальный и максимальный размеры земельного участка ( $R_{\text{мин}}$ и $R_{\text{макс}}$ ), м <sup>2</sup>	$R_{\text{мин}} = \text{—}$ $R_{\text{макс}} = \text{—}$
8.	Кадастровый или иной государственный учетный номер (инвентарный) объекта недвижимости, расположенного на образуемом земельном участке	—
9.	Кадастровые номера исходных земельных участков	Земли, находящиеся в государственной или муниципальной собственности
9.1.	Кадастровый номер входящего в состав земельного участка, представляющего собой единое землепользование (номер контура многоконтурного земельного участка), преобразование которого осуществляется	—
9.2.	Кадастровые номера земельных участков, исключаемых из состава измененного (исходного) земельного участка, представляющего собой единое землепользование	—



1	2	3
9.3.	Кадастровый или иной государственный учетный номер (инвентарный) объекта недвижимости, расположенного на измененном земельном участке	—
10.	Условный номер земельного участка	—
11.	Учетный номер проекта межевания территории	—
12.	Дополнительные сведения об образовании земельного участка	—
13.	Сведения о земельных участках (землях общего пользования, территории общего пользования), посредством которых обеспечивается доступ	—
14.	Иные сведения	—

**4. Пояснения к сведениям об образуемом земельном участке** \_\_\_\_\_ :  
 \_\_\_\_\_ :ЗУ48  
 обозначение земельного участка

1. \_\_\_\_\_

**1. Сведения о характерных точках границ образуемого земельного участка** \_\_\_\_\_ :  
 \_\_\_\_\_ :ЗУ49  
 обозначение земельного участка

Система координат \_\_\_\_\_ МСК-31, зона 1 \_\_\_\_\_ Зона № \_\_\_\_\_ 1 \_\_\_\_\_

Обозначение характерных точек границ	Координаты, м		Метод определения координат	Формулы, примененные для расчета средней квадратической погрешности определения координат характерных точек границ (Mt), с подставленными в такие формулы значениями и итоговые (вычисленные) значения Mt, м	Описание закрепления точки
	X	Y			
1	2	3	4	5	6
н2804У	392 042,76	1 328 809,66	Метод спутниковых геодезических измерений (определений)	$\sqrt{(m_0^2 + m_1^2)} = \sqrt{(0,07^2 + 0,07^2)} = 0,10$	—
н2805У	392 043,38	1 328 810,04			
н2806У	392 045,74	1 328 811,51			
н2807У	392 042,70	1 328 816,72			
н2808У	392 039,73	1 328 814,87			

1	2	3	4	5	6
н2804У	392 042,76	1 328 809,66	Метод спутниковых геодезических измерений (определений)	$\sqrt{(m0^2 + m1^2)} = \sqrt{(0,07^2 + 0,07^2)} = 0,10$	—

**2. Сведения о частях границ образуемого земельного участка** \_\_\_\_\_ :3У49 \_\_\_\_\_ :  
 обозначение земельного участка

Обозначение части границ		Горизонтальное проложение (S), м	Описание прохождения части границ	Сведения о согласовании местоположения границ (согласовано/спорное)
от т.	до т.			
1	2	3	4	5
н2804У	н2805У	0,73	—	согласовано
н2805У	н2806У	2,78		
н2806У	н2807У	6,03		
н2807У	н2808У	3,50		
н2808У	н2804У	6,03		

**3. Сведения о характеристиках образуемого земельного участка** \_\_\_\_\_ :3У49 \_\_\_\_\_ :  
 обозначение земельного участка

№ п/п	Наименование характеристики земельного участка	Значение характеристики
1	2	3
1.	Адрес земельного участка	—
1.1.	Сведения о местоположении земельного участка (при отсутствии адреса) в структурированном в соответствии с федеральной информационной адресной системой виде	Российская Федерация, Белгородская область, Белгород г, Губкина ул
1.2.	Дополнительные сведения о местоположении земельного участка	ГСК №57
2.	Категория земель	Земли населенных пунктов
3.	Вид (виды) разрешенного использования	2.7.2 Размещение гаражей для собственных нужд
3.1.	Дополнительные сведения об использовании земельного участка	—
4.	Реестровый номер границ территориальной зоны или в случае отсутствия такого реестрового номера ее индивидуальное обозначение (вид, тип, номер, индекс)	—
5.	Площадь земельного участка ± величина погрешности определения (вычисления) площади ( $P \pm \Delta P$ ), м <sup>2</sup>	21 ± 2,00
6.	Формула, примененная для вычисления предельной погрешности определения площади земельного участка, с подставленными значениями и итоговые (вычисленные) значения	$3,5 * M_t * \sqrt{P} = 3,5 * 0,10 * \sqrt{(21,00)} = 2$

1	2	3
7.	Предельный минимальный и максимальный размеры земельного участка (Рмин) и (Рмакс), м <sup>2</sup>	Рмин = — Рмакс = —
8.	Кадастровый или иной государственный учетный номер (инвентарный) объекта недвижимости, расположенного на образуемом земельном участке	31:16:0222033:41
9.	Кадастровые номера исходных земельных участков	Земли, находящиеся в государственной или муниципальной собственности
9.1.	Кадастровый номер входящего в состав земельного участка, представляющего собой единое землепользование (номер контура многоконтурного земельного участка), преобразование которого осуществляется	—
9.2.	Кадастровые номера земельных участков, исключаемых из состава измененного (исходного) земельного участка, представляющего собой единое землепользование	—
9.3.	Кадастровый или иной государственный учетный номер (инвентарный) объекта недвижимости, расположенного на измененном земельном участке	—
10.	Условный номер земельного участка	—
11.	Учетный номер проекта межевания территории	—
12.	Дополнительные сведения об образовании земельного участка	—
13.	Сведения о земельных участках (землях общего пользования, территории общего пользования), посредством которых обеспечивается доступ	—
14.	Иные сведения	—
<b>4. Пояснения к сведениям об образуемом земельном участке</b>		:ЗУ49 : обозначение земельного участка
1.	—	—

**1. Сведения о характерных точках границ образуемого земельного участка** \_\_\_\_\_ :3У50 \_\_\_\_\_ :  
 обозначение земельного участка

Система координат \_\_\_\_\_ МСК-31, зона 1 \_\_\_\_\_ Зона № \_\_\_\_\_ 1 \_\_\_\_\_

Обозначение характерных точек границ	Координаты, м		Метод определения координат	Формулы, примененные для расчета средней квадратической погрешности определения координат характерных точек границ (Mt), с подставленными в такие формулы значениями и итоговые (вычисленные) значения Mt, м	Описание закрепления точки
	X	Y			
1	2	3	4	5	6
н2809У	392 045,74	1 328 811,51	Метод спутниковых геодезических измерений (определений)	$\sqrt{(m0^2 + m1^2)} = \sqrt{(0,07^2 + 0,07^2)} = 0,10$	—
н2810У	392 046,45	1 328 811,93			
н2811У	392 048,59	1 328 813,17			
н2812У	392 045,52	1 328 818,45			
н2813У	392 042,70	1 328 816,72			
н2809У	392 045,74	1 328 811,51			

173

**2. Сведения о частях границ образуемого земельного участка** \_\_\_\_\_ :3У50 \_\_\_\_\_ :  
 обозначение земельного участка

Обозначение части границ		Горизонтальное проложение (S), м	Описание прохождения части границ	Сведения о согласовании местоположения границ (согласовано/спорное)
от т.	до т.			
1	2	3	4	5
н2809У	н2810У	0,82	—	согласовано
н2810У	н2811У	2,47		
н2811У	н2812У	6,11		
н2812У	н2813У	3,31		
н2813У	н2809У	6,03		

**3. Сведения о характеристиках образуемого земельного участка** \_\_\_\_\_ :3У50 \_\_\_\_\_ :  
 обозначение земельного участка

№ п/п	Наименование характеристики земельного участка	Значение характеристики
-------	--	-------------------------

1	2	3
1.	Адрес земельного участка	—
1.1.	Сведения о местоположении земельного участка (при отсутствии адреса) в структурированном в соответствии с федеральной информационной адресной системой виде	Российская Федерация, Белгородская область, Белгород г, Губкина ул
1.2.	Дополнительные сведения о местоположении земельного участка	ГСК №57
2.	Категория земель	Земли населенных пунктов
3.	Вид (виды) разрешенного использования	2.7.2 Размещение гаражей для собственных нужд
3.1.	Дополнительные сведения об использовании земельного участка	—
4.	Реестровый номер границ территориальной зоны или в случае отсутствия такого реестрового номера ее индивидуальное обозначение (вид, тип, номер, индекс)	—
5.	Площадь земельного участка ± величина погрешности определения (вычисления) площади ( $P \pm \Delta P$ ), м <sup>2</sup>	20 ± 2,00
6.	Формула, примененная для вычисления предельной погрешности определения площади земельного участка, с подставленными значениями и итоговые (вычисленные) значения	$3,5 * M_t * \sqrt{P} = 3,5 * 0,10 * \sqrt{(20,00)} = 2$
7.	Предельный минимальный и максимальный размеры земельного участка ( $R_{\text{мин}}$ и $R_{\text{макс}}$ ), м <sup>2</sup>	$R_{\text{мин}} = \text{—}$ $R_{\text{макс}} = \text{—}$
8.	Кадастровый или иной государственный учетный номер (инвентарный) объекта недвижимости, расположенного на образуемом земельном участке	—
9.	Кадастровые номера исходных земельных участков	Земли, находящиеся в государственной или муниципальной собственности
9.1.	Кадастровый номер входящего в состав земельного участка, представляющего собой единое землепользование (номер контура многоконтурного земельного участка), преобразование которого осуществляется	—
9.2.	Кадастровые номера земельных участков, исключаемых из состава измененного (исходного) земельного участка, представляющего собой единое землепользование	—
9.3.	Кадастровый или иной государственный учетный номер (инвентарный) объекта недвижимости, расположенного на измененном земельном участке	—

1	2	3
10.	Условный номер земельного участка	—
11.	Учетный номер проекта межевания территории	—
12.	Дополнительные сведения об образовании земельного участка	—
13.	Сведения о земельных участках (землях общего пользования, территории общего пользования), посредством которых обеспечивается доступ	—
14.	Иные сведения	—

**4. Пояснения к сведениям об образуемом земельном участке** \_\_\_\_\_ :3У50 \_\_\_\_\_ :  
 обозначение земельного участка

1. \_\_\_\_\_

**1. Сведения о характерных точках границ образуемого земельного участка** \_\_\_\_\_ :3У51 \_\_\_\_\_ :  
 обозначение земельного участка

Система координат \_\_\_\_\_ МСК-31, зона 1 \_\_\_\_\_ Зона № \_\_\_\_\_ 1 \_\_\_\_\_

Обозначение характерных точек границ	Координаты, м		Метод определения координат	Формулы, примененные для расчета средней квадратической погрешности определения координат характерных точек границ (Mt), с подставленными в такие формулы значениями и итоговые (вычисленные) значения Mt, м	Описание закрепления точки
	X	Y			
1	2	3	4	5	6
н2814У	392 048,59	1 328 813,17	Метод спутниковых геодезических измерений (определений)	$\sqrt{(m0^2 + m1^2)} = \sqrt{(0,07^2 + 0,07^2)} = 0,10$	—
н2815У	392 049,28	1 328 813,56			
н2816У	392 051,45	1 328 814,83			
н2817У	392 048,33	1 328 820,18			
н2818У	392 045,52	1 328 818,45			
н2814У	392 048,59	1 328 813,17			

**2. Сведения о частях границ образуемого земельного участка** \_\_\_\_\_ :3У51 \_\_\_\_\_ :  
 обозначение земельного участка

Обозначение части границ		Горизонтальное проложение (S), м	Описание прохождения части границ	Сведения о согласовании местоположения границ (согласовано/спорное)
от т.	до т.			
1	2	3	4	5
н2814У	н2815У	0,79	—	согласовано
н2815У	н2816У	2,51		
н2816У	н2817У	6,19		
н2817У	н2818У	3,30		
н2818У	н2814У	6,11		

**3. Сведения о характеристиках образуемого земельного участка** \_\_\_\_\_ :3У51 \_\_\_\_\_ :  
 обозначение земельного участка

№ п/п	Наименование характеристики земельного участка	Значение характеристики
1	2	3
1.	Адрес земельного участка	—
1.1.	Сведения о местоположении земельного участка (при отсутствии адреса) в структурированном в соответствии с федеральной информационной адресной системой виде	Российская Федерация, Белгородская область, Белгород г, Губкина ул
1.2.	Дополнительные сведения о местоположении земельного участка	ГСК №57
2.	Категория земель	Земли населенных пунктов
3.	Вид (виды) разрешенного использования	2.7.2 Размещение гаражей для собственных нужд
3.1.	Дополнительные сведения об использовании земельного участка	—
4.	Реестровый номер границ территориальной зоны или в случае отсутствия такого реестрового номера ее индивидуальное обозначение (вид, тип, номер, индекс)	—
5.	Площадь земельного участка ± величина погрешности определения (вычисления) площади ( $P \pm \Delta P$ ), м <sup>2</sup>	20 ± 2,00
6.	Формула, примененная для вычисления предельной погрешности определения площади земельного участка, с подставленными значениями и итоговые (вычисленные) значения	$3,5 * M_t * \sqrt{P} = 3,5 * 0,10 * \sqrt{(20,00)} = 2$
7.	Предельный минимальный и максимальный размеры земельного участка (Рмин) и (Рмакс), м <sup>2</sup>	Рмин = — Рмакс = —

1	2	3
8.	Кадастровый или иной государственный учетный номер (инвентарный) объекта недвижимости, расположенного на образуемом земельном участке	31:16:0124024:1019
9.	Кадастровые номера исходных земельных участков	Земли, находящиеся в государственной или муниципальной собственности
9.1.	Кадастровый номер входящего в состав земельного участка, представляющего собой единое землепользование (номер контура многоконтурного земельного участка), преобразование которого осуществляется	—
9.2.	Кадастровые номера земельных участков, исключаемых из состава измененного (исходного) земельного участка, представляющего собой единое землепользование	—
9.3.	Кадастровый или иной государственный учетный номер (инвентарный) объекта недвижимости, расположенного на измененном земельном участке	—
10.	Условный номер земельного участка	—
11.	Учетный номер проекта межевания территории	—
12.	Дополнительные сведения об образовании земельного участка	—
13.	Сведения о земельных участках (землях общего пользования, территории общего пользования), посредством которых обеспечивается доступ	—
14.	Иные сведения	—

**4. Пояснения к сведениям об образуемом земельном участке** \_\_\_\_\_ :  
 \_\_\_\_\_  
 обозначение земельного участка

1. \_\_\_\_\_

**1. Сведения о характерных точках границ образуемого земельного участка** \_\_\_\_\_ :  
 \_\_\_\_\_  
 обозначение земельного участка

Система координат \_\_\_\_\_ МСК-31, зона 1 \_\_\_\_\_ Зона № \_\_\_\_\_ 1 \_\_\_\_\_

Обозначение характерных точек границ	Координаты, м		Метод определения координат	Формулы, примененные для расчета средней квадратической погрешности определения координат характерных точек границ (Mt), с подставленными в такие формулы значениями и итоговые (вычисленные) значения Mt, м	Описание закрепления точки
	X	Y			



1	2	3	4	5	6
н2819У	392 051,45	1 328 814,83	Метод спутниковых геодезических измерений (определений)	$\sqrt{(m0^2 + m1^2)} = \sqrt{(0,07^2 + 0,07^2)} = 0,10$	—
н2820У	392 052,44	1 328 815,40			
н2821У	392 054,40	1 328 816,56			
н2822У	392 051,07	1 328 821,86			
н2823У	392 048,33	1 328 820,18			
н2819У	392 051,45	1 328 814,83			

**2. Сведения о частях границ образуемого земельного участка** \_\_\_\_\_:3У52 \_\_\_\_\_ :  
 обозначение земельного участка

Обозначение части границ		Горизонтальное проложение (S), м	Описание прохождения части границ	Сведения о согласовании местоположения границ (согласовано/спорное)
от т. 1	до т. 2			
1	2	3	4	5
н2819У	н2820У	1,14	—	согласовано
н2820У	н2821У	2,28		
н2821У	н2822У	6,26		
н2822У	н2823У	3,21		
н2823У	н2819У	6,19		

**3. Сведения о характеристиках образуемого земельного участка** \_\_\_\_\_:3У52 \_\_\_\_\_ :  
 обозначение земельного участка

№ п/п	Наименование характеристики земельного участка	Значение характеристики
1	2	3
1.	Адрес земельного участка	—
1.1.	Сведения о местоположении земельного участка (при отсутствии адреса) в структурированном в соответствии с федеральной информационной адресной системой виде	Российская Федерация, Белгородская область, Белгород г, Губкина ул
1.2.	Дополнительные сведения о местоположении земельного участка	ГСК №57
2.	Категория земель	Земли населенных пунктов
3.	Вид (виды) разрешенного использования	2.7.2 Размещение гаражей для собственных нужд

1	2	3
3.1.	Дополнительные сведения об использовании земельного участка	—
4.	Реестровый номер границ территориальной зоны или в случае отсутствия такого реестрового номера ее индивидуальное обозначение (вид, тип, номер, индекс)	—
5.	Площадь земельного участка ± величина погрешности определения (вычисления) площади ( $P \pm \Delta P$ ), м <sup>2</sup>	21 ± 2,00
6.	Формула, примененная для вычисления предельной погрешности определения площади земельного участка, с подставленными значениями и итоговые (вычисленные) значения	$3,5 * M_t * \sqrt{P} = 3,5 * 0,10 * \sqrt{(21,00)} = 2$
7.	Предельный минимальный и максимальный размеры земельного участка ( $R_{\text{мин}}$ и $R_{\text{макс}}$ ), м <sup>2</sup>	$R_{\text{мин}} = \text{—}$ $R_{\text{макс}} = \text{—}$
8.	Кадастровый или иной государственный учетный номер (инвентарный) объекта недвижимости, расположенного на образуемом земельном участке	—
9.	Кадастровые номера исходных земельных участков	Земли, находящиеся в государственной или муниципальной собственности
9.1.	Кадастровый номер входящего в состав земельного участка, представляющего собой единое землепользование (номер контура многоконтурного земельного участка), преобразование которого осуществляется	—
9.2.	Кадастровые номера земельных участков, исключаемых из состава измененного (исходного) земельного участка, представляющего собой единое землепользование	—
9.3.	Кадастровый или иной государственный учетный номер (инвентарный) объекта недвижимости, расположенного на измененном земельном участке	—
10.	Условный номер земельного участка	—
11.	Учетный номер проекта межевания территории	—
12.	Дополнительные сведения об образовании земельного участка	—
13.	Сведения о земельных участках (землях общего пользования, территории общего пользования), посредством которых обеспечивается доступ	—
14.	Иные сведения	—

**4. Пояснения к сведениям об образуемом земельном участке** \_\_\_\_\_ :  
 :ЗУ52  
 обозначение земельного участка

1. \_\_\_\_\_

**1. Сведения о характерных точках границ образуемого земельного участка** \_\_\_\_\_ :  
 :ЗУ53  
 обозначение земельного участка

Система координат \_\_\_\_\_ МСК-31, зона 1 \_\_\_\_\_ Зона № \_\_\_\_\_ 1 \_\_\_\_\_

Обозначение характерных точек границ	Координаты, м		Метод определения координат	Формулы, примененные для расчета средней квадратической погрешности определения координат характерных точек границ (Mt), с подставленными в такие формулы значениями и итоговые (вычисленные) значения Mt, м	Описание закрепления точки
	X	Y			
1	2	3	4	5	6
н2824У	392 054,40	1 328 816,56	Метод спутниковых геодезических измерений (определений)	$\sqrt{(m0^2 + m1^2)} = \sqrt{(0,07^2 + 0,07^2)} = 0,10$	—
н2825У	392 055,39	1 328 817,14			
н2826У	392 057,58	1 328 818,33			
н2827У	392 054,26	1 328 823,76			
н2828У	392 051,07	1 328 821,86			
н2824У	392 054,40	1 328 816,56			

180

**2. Сведения о частях границ образуемого земельного участка** \_\_\_\_\_ :  
 :ЗУ53  
 обозначение земельного участка

Обозначение части границ		Горизонтальное проложение (S), м	Описание прохождения части границ	Сведения о согласовании местоположения границ (согласовано/спорное)
от т.	до т.			
1	2	3	4	5
н2824У	н2825У	1,15	—	согласовано
н2825У	н2826У	2,49		
н2826У	н2827У	6,36		
н2827У	н2828У	3,71		
н2828У	н2824У	6,26		



1	2	3
9.3.	Кадастровый или иной государственный учетный номер (инвентарный) объекта недвижимости, расположенного на измененном земельном участке	—
10.	Условный номер земельного участка	—
11.	Учетный номер проекта межевания территории	—
12.	Дополнительные сведения об образовании земельного участка	—
13.	Сведения о земельных участках (землях общего пользования, территории общего пользования), посредством которых обеспечивается доступ	—
14.	Иные сведения	—

**4. Пояснения к сведениям об образуемом земельном участке** \_\_\_\_\_ :  
 \_\_\_\_\_ :  
 обозначение земельного участка

1. \_\_\_\_\_

**1. Сведения о характерных точках границ образуемого земельного участка** \_\_\_\_\_ :  
 \_\_\_\_\_ :  
 обозначение земельного участка

Система координат \_\_\_\_\_ МСК-31, зона 1 \_\_\_\_\_ Зона № \_\_\_\_\_ 1 \_\_\_\_\_

Обозначение характерных точек границ	Координаты, м		Метод определения координат	Формулы, примененные для расчета средней квадратической погрешности определения координат характерных точек границ (Mt), с подставленными в такие формулы значениями и итоговые (вычисленные) значения Mt, м	Описание закрепления точки
	X	Y			
1	2	3	4	5	6
н2829У	392 057,58	1 328 818,33	Метод спутниковых геодезических измерений (определений)	$\sqrt{(m_0^2 + m_1^2)} = \sqrt{(0,07^2 + 0,07^2)} = 0,10$	—
н2830У	392 058,15	1 328 818,67			
н2831У	392 060,53	1 328 820,14			
н2832У	392 057,31	1 328 825,53			
н2833У	392 054,26	1 328 823,76			

1	2	3	4	5	6
н2829У	392 057,58	1 328 818,33	Метод спутниковых геодезических измерений (определений)	$\sqrt{(m0^2 + m1^2)} = \sqrt{(0,07^2 + 0,07^2)} = 0,10$	—

**2. Сведения о частях границ образуемого земельного участка** \_\_\_\_\_ :3У54 \_\_\_\_\_ :  
 обозначение земельного участка

Обозначение части границ		Горизонтальное проложение (S), м	Описание прохождения части границ	Сведения о согласовании местоположения границ (согласовано/спорное)
от т.	до т.			
1	2	3	4	5
н2829У	н2830У	0,66	—	согласовано
н2830У	н2831У	2,80		
н2831У	н2832У	6,28		
н2832У	н2833У	3,53		
н2833У	н2829У	6,36		

**3. Сведения о характеристиках образуемого земельного участка** \_\_\_\_\_ :3У54 \_\_\_\_\_ :  
 обозначение земельного участка

№ п/п	Наименование характеристики земельного участка	Значение характеристики
1	2	3
1.	Адрес земельного участка	—
1.1.	Сведения о местоположении земельного участка (при отсутствии адреса) в структурированном в соответствии с федеральной информационной адресной системой виде	Российская Федерация, Белгородская область, Белгород г, Губкина ул
1.2.	Дополнительные сведения о местоположении земельного участка	ГСК №57
2.	Категория земель	Земли населенных пунктов
3.	Вид (виды) разрешенного использования	2.7.2 Размещение гаражей для собственных нужд
3.1.	Дополнительные сведения об использовании земельного участка	—
4.	Реестровый номер границ территориальной зоны или в случае отсутствия такого реестрового номера ее индивидуальное обозначение (вид, тип, номер, индекс)	—
5.	Площадь земельного участка ± величина погрешности определения (вычисления) площади ( $P \pm \Delta P$ ), м <sup>2</sup>	22 ± 2,00
6.	Формула, примененная для вычисления предельной погрешности определения площади земельного участка, с подставленными значениями и итоговые (вычисленные) значения	$3,5 * M_t * \sqrt{P} = 3,5 * 0,10 * \sqrt{(22,00)} = 2$

1	2	3
7.	Предельный минимальный и максимальный размеры земельного участка (Рмин) и (Рмакс), м <sup>2</sup>	Рмин = — Рмакс = —
8.	Кадастровый или иной государственный учетный номер (инвентарный) объекта недвижимости, расположенного на образуемом земельном участке	—
9.	Кадастровые номера исходных земельных участков	Земли, находящиеся в государственной или муниципальной собственности
9.1.	Кадастровый номер входящего в состав земельного участка, представляющего собой единое землепользование (номер контура многоконтурного земельного участка), преобразование которого осуществляется	—
9.2.	Кадастровые номера земельных участков, исключаемых из состава измененного (исходного) земельного участка, представляющего собой единое землепользование	—
9.3.	Кадастровый или иной государственный учетный номер (инвентарный) объекта недвижимости, расположенного на измененном земельном участке	—
10.	Условный номер земельного участка	—
11.	Учетный номер проекта межевания территории	—
12.	Дополнительные сведения об образовании земельного участка	—
13.	Сведения о земельных участках (землях общего пользования, территории общего пользования), посредством которых обеспечивается доступ	—
14.	Иные сведения	—
<b>4. Пояснения к сведениям об образуемом земельном участке</b>		:3У54 : обозначение земельного участка
1.		—

**1. Сведения о характерных точках границ образуемого земельного участка** \_\_\_\_\_ :3У55 \_\_\_\_\_ :  
 обозначение земельного участка

Система координат \_\_\_\_\_ МСК-31, зона 1 \_\_\_\_\_ Зона № \_\_\_\_\_ 1 \_\_\_\_\_

Обозначение характерных точек границ	Координаты, м		Метод определения координат	Формулы, примененные для расчета средней квадратической погрешности определения координат характерных точек границ (Mt), с подставленными в такие формулы значениями и итоговые (вычисленные) значения Mt, м	Описание закрепления точки
	X	Y			
1	2	3	4	5	6
н2834У	392 063,75	1 328 822,14	Метод спутниковых геодезических измерений (определений)	$\sqrt{(m_0^2 + m_1^2)} = \sqrt{(0,07^2 + 0,07^2)} = 0,10$	—
н2835У	392 063,94	1 328 822,25			
н2836У	392 066,51	1 328 823,85			
н2837У	392 063,53	1 328 829,35			
н2838У	392 060,46	1 328 827,46			
н2834У	392 063,75	1 328 822,14			

185

**2. Сведения о частях границ образуемого земельного участка** \_\_\_\_\_ :3У55 \_\_\_\_\_ :  
 обозначение земельного участка

Обозначение части границ		Горизонтальное проложение (S), м	Описание прохождения части границ	Сведения о согласовании местоположения границ (согласовано/спорное)
от т.	до т.			
1	2	3	4	5
н2834У	н2835У	0,22	—	согласовано
н2835У	н2836У	3,03		
н2836У	н2837У	6,26		
н2837У	н2838У	3,61		
н2838У	н2834У	6,26		

**3. Сведения о характеристиках образуемого земельного участка** \_\_\_\_\_ :3У55 \_\_\_\_\_ :  
 обозначение земельного участка

№ п/п	Наименование характеристики земельного участка	Значение характеристики
-------	--	-------------------------



1	2	3
1.	Адрес земельного участка	—
1.1.	Сведения о местоположении земельного участка (при отсутствии адреса) в структурированном в соответствии с федеральной информационной адресной системой виде	Российская Федерация, Белгородская область, Белгород г, Губкина ул
1.2.	Дополнительные сведения о местоположении земельного участка	ГСК №57
2.	Категория земель	Земли населенных пунктов
3.	Вид (виды) разрешенного использования	2.7.2 Размещение гаражей для собственных нужд
3.1.	Дополнительные сведения об использовании земельного участка	—
4.	Реестровый номер границ территориальной зоны или в случае отсутствия такого реестрового номера ее индивидуальное обозначение (вид, тип, номер, индекс)	—
5.	Площадь земельного участка ± величина погрешности определения (вычисления) площади ( $P \pm \Delta P$ ), м <sup>2</sup>	21 ± 2,00
6.	Формула, примененная для вычисления предельной погрешности определения площади земельного участка, с подставленными значениями и итоговые (вычисленные) значения	$3,5 * M_t * \sqrt{P} = 3,5 * 0,10 * \sqrt{(21,00)} = 2$
7.	Предельный минимальный и максимальный размеры земельного участка ( $R_{\text{мин}}$ и $R_{\text{макс}}$ ), м <sup>2</sup>	$R_{\text{мин}} = \text{—}$ $R_{\text{макс}} = \text{—}$
8.	Кадастровый или иной государственный учетный номер (инвентарный) объекта недвижимости, расположенного на образуемом земельном участке	31:16:0124024:1519
9.	Кадастровые номера исходных земельных участков	Земли, находящиеся в государственной или муниципальной собственности
9.1.	Кадастровый номер входящего в состав земельного участка, представляющего собой единое землепользование (номер контура многоконтурного земельного участка), преобразование которого осуществляется	—
9.2.	Кадастровые номера земельных участков, исключаемых из состава измененного (исходного) земельного участка, представляющего собой единое землепользование	—
9.3.	Кадастровый или иной государственный учетный номер (инвентарный) объекта недвижимости, расположенного на измененном земельном участке	—

1	2	3
10.	Условный номер земельного участка	—
11.	Учетный номер проекта межевания территории	—
12.	Дополнительные сведения об образовании земельного участка	—
13.	Сведения о земельных участках (землях общего пользования, территории общего пользования), посредством которых обеспечивается доступ	—
14.	Иные сведения	—

**4. Пояснения к сведениям об образуемом земельном участке** \_\_\_\_\_ :3У55 :  
 обозначение земельного участка

1. \_\_\_\_\_

**1. Сведения о характерных точках границ образуемого земельного участка** \_\_\_\_\_ :3У56 :  
 обозначение земельного участка

Система координат \_\_\_\_\_ МСК-31, зона 1 \_\_\_\_\_ Зона № \_\_\_\_\_ 1 \_\_\_\_\_

Обозначение характерных точек границ	Координаты, м		Метод определения координат	Формулы, примененные для расчета средней квадратической погрешности определения координат характерных точек границ (Mt), с подставленными в такие формулы значениями и итоговые (вычисленные) значения Mt, м	Описание закрепления точки
	X	Y			
1	2	3	4	5	6
н2839У	392 069,50	1 328 825,85	Метод спутниковых геодезических измерений (определений)	$\sqrt{(m0^2 + m1^2)} = \sqrt{(0,07^2 + 0,07^2)} = 0,10$	—
н2840У	392 069,79	1 328 826,04			
н2841У	392 072,55	1 328 827,41			
н2842У	392 069,52	1 328 833,01			
н2843У	392 066,59	1 328 831,22			
н2839У	392 069,50	1 328 825,85			

**2. Сведения о частях границ образуемого земельного участка** \_\_\_\_\_ :3У56 \_\_\_\_\_ :  
 обозначение земельного участка

Обозначение части границ		Горизонтальное проложение (S), м	Описание прохождения части границ	Сведения о согласовании местоположения границ (согласовано/спорное)
от т.	до т.			
1	2	3	4	5
н2839У	н2840У	0,35	—	согласовано
н2840У	н2841У	3,08		
н2841У	н2842У	6,37		
н2842У	н2843У	3,43		
н2843У	н2839У	6,11		

**3. Сведения о характеристиках образуемого земельного участка** \_\_\_\_\_ :3У56 \_\_\_\_\_ :  
 обозначение земельного участка

№ п/п	Наименование характеристики земельного участка	Значение характеристики
1	2	3
1.	Адрес земельного участка	—
1.1.	Сведения о местоположении земельного участка (при отсутствии адреса) в структурированном в соответствии с федеральной информационной адресной системой виде	Российская Федерация, Белгородская область, Белгород г, Губкина ул
1.2.	Дополнительные сведения о местоположении земельного участка	ГСК №57
2.	Категория земель	Земли населенных пунктов
3.	Вид (виды) разрешенного использования	2.7.2 Размещение гаражей для собственных нужд
3.1.	Дополнительные сведения об использовании земельного участка	—
4.	Реестровый номер границ территориальной зоны или в случае отсутствия такого реестрового номера ее индивидуальное обозначение (вид, тип, номер, индекс)	—
5.	Площадь земельного участка ± величина погрешности определения (вычисления) площади ( $P \pm \Delta P$ ), м <sup>2</sup>	$21 \pm 2,00$
6.	Формула, примененная для вычисления предельной погрешности определения площади земельного участка, с подставленными значениями и итоговые (вычисленные) значения	$3,5 * M_t * \sqrt{P} = 3,5 * 0,10 * \sqrt{(21,00)} = 2$
7.	Предельный минимальный и максимальный размеры земельного участка (Рмин) и (Рмакс), м <sup>2</sup>	Рмин = — Рмакс = —

1	2	3
8.	Кадастровый или иной государственный учетный номер (инвентарный) объекта недвижимости, расположенного на образуемом земельном участке	—
9.	Кадастровые номера исходных земельных участков	Земли, находящиеся в государственной или муниципальной собственности
9.1.	Кадастровый номер входящего в состав земельного участка, представляющего собой единое землепользование (номер контура многоконтурного земельного участка), преобразование которого осуществляется	—
9.2.	Кадастровые номера земельных участков, исключаемых из состава измененного (исходного) земельного участка, представляющего собой единое землепользование	—
9.3.	Кадастровый или иной государственный учетный номер (инвентарный) объекта недвижимости, расположенного на измененном земельном участке	—
10.	Условный номер земельного участка	—
11.	Учетный номер проекта межевания территории	—
12.	Дополнительные сведения об образовании земельного участка	—
13.	Сведения о земельных участках (землях общего пользования, территории общего пользования), посредством которых обеспечивается доступ	—
14.	Иные сведения	—

**4. Пояснения к сведениям об образуемом земельном участке** \_\_\_\_\_ :  
 \_\_\_\_\_  
 обозначение земельного участка

1. \_\_\_\_\_

**1. Сведения о характерных точках границ образуемого земельного участка** \_\_\_\_\_ :  
 \_\_\_\_\_  
 обозначение земельного участка

Система координат \_\_\_\_\_ МСК-31, зона 1 \_\_\_\_\_ Зона № \_\_\_\_\_ 1 \_\_\_\_\_

Обозначение характерных точек границ	Координаты, м		Метод определения координат	Формулы, примененные для расчета средней квадратической погрешности определения координат характерных точек границ (Mt), с подставленными в такие формулы значениями и итоговые (вычисленные) значения Mt, м	Описание закрепления точки
	X	Y			

1	2	3	4	5	6
н2844У	392 072,55	1 328 827,41	Метод спутниковых геодезических измерений (определений)	$\sqrt{(m_0^2 + m_1^2)} = \sqrt{(0,07^2 + 0,07^2)} = 0,10$	—
н2845У	392 072,86	1 328 827,61			
н2846У	392 075,63	1 328 829,31			
н2847У	392 072,61	1 328 834,90			
н2848У	392 069,52	1 328 833,01			
н2844У	392 072,55	1 328 827,41			

**2. Сведения о частях границ образуемого земельного участка** \_\_\_\_\_:3У57 \_\_\_\_\_ :  
 обозначение земельного участка

Обозначение части границ		Горизонтальное проложение (S), м	Описание прохождения части границ	Сведения о согласовании местоположения границ (согласовано/спорное)
от т. 1	до т. 2			
1	2	3	4	5
н2844У	н2845У	0,37	—	согласовано
н2845У	н2846У	3,25		
н2846У	н2847У	6,35		
н2847У	н2848У	3,62		
н2848У	н2844У	6,37		

**3. Сведения о характеристиках образуемого земельного участка** \_\_\_\_\_:3У57 \_\_\_\_\_ :  
 обозначение земельного участка

№ п/п	Наименование характеристики земельного участка	Значение характеристики
1	2	3
1.	Адрес земельного участка	—
1.1.	Сведения о местоположении земельного участка (при отсутствии адреса) в структурированном в соответствии с федеральной информационной адресной системой виде	Российская Федерация, Белгородская область, Белгород г, Губкина ул
1.2.	Дополнительные сведения о местоположении земельного участка	ГСК №57
2.	Категория земель	Земли населенных пунктов
3.	Вид (виды) разрешенного использования	2.7.2 Размещение гаражей для собственных нужд

1	2	3
3.1.	Дополнительные сведения об использовании земельного участка	—
4.	Реестровый номер границ территориальной зоны или в случае отсутствия такого реестрового номера ее индивидуальное обозначение (вид, тип, номер, индекс)	—
5.	Площадь земельного участка ± величина погрешности определения (вычисления) площади ( $P \pm \Delta P$ ), м <sup>2</sup>	23 ± 2,00
6.	Формула, примененная для вычисления предельной погрешности определения площади земельного участка, с подставленными значениями и итоговые (вычисленные) значения	$3,5 * M_t * \sqrt{P} = 3,5 * 0,10 * \sqrt{(23,00)} = 2$
7.	Предельный минимальный и максимальный размеры земельного участка ( $P_{\text{мин}}$ и $P_{\text{макс}}$ ), м <sup>2</sup>	$P_{\text{мин}} = \text{—}$ $P_{\text{макс}} = \text{—}$
8.	Кадастровый или иной государственный учетный номер (инвентарный) объекта недвижимости, расположенного на образуемом земельном участке	31:16:0124024:2039
9.	Кадастровые номера исходных земельных участков	Земли, находящиеся в государственной или муниципальной собственности
9.1.	Кадастровый номер входящего в состав земельного участка, представляющего собой единое землепользование (номер контура многоконтурного земельного участка), преобразование которого осуществляется	—
9.2.	Кадастровые номера земельных участков, исключаемых из состава измененного (исходного) земельного участка, представляющего собой единое землепользование	—
9.3.	Кадастровый или иной государственный учетный номер (инвентарный) объекта недвижимости, расположенного на измененном земельном участке	—
10.	Условный номер земельного участка	—
11.	Учетный номер проекта межевания территории	—
12.	Дополнительные сведения об образовании земельного участка	—
13.	Сведения о земельных участках (землях общего пользования, территории общего пользования), посредством которых обеспечивается доступ	—
14.	Иные сведения	—

**4. Пояснения к сведениям об образуемом земельном участке** \_\_\_\_\_ :  
 :ЗУ57  
 обозначение земельного участка

1. \_\_\_\_\_

**1. Сведения о характерных точках границ образуемого земельного участка** \_\_\_\_\_ :  
 :ЗУ58  
 обозначение земельного участка

Система координат \_\_\_\_\_ МСК-31, зона 1 \_\_\_\_\_ Зона № \_\_\_\_\_ 1 \_\_\_\_\_

Обозначение характерных точек границ	Координаты, м		Метод определения координат	Формулы, примененные для расчета средней квадратической погрешности определения координат характерных точек границ (Mt), с подставленными в такие формулы значениями и итоговые (вычисленные) значения Mt, м	Описание закрепления точки
	X	Y			
1	2	3	4	5	6
н2849У	392 079,15	1 328 831,37	Метод спутниковых геодезических измерений (определений)	$\sqrt{(m0^2 + m1^2)} = \sqrt{(0,07^2 + 0,07^2)} = 0,10$	—
н2850У	392 082,76	1 328 833,39			
н2851У	392 082,66	1 328 833,74			
н2852У	392 079,47	1 328 839,18			
н2853У	392 076,08	1 328 837,04			
н2849У	392 079,15	1 328 831,37			

192

**2. Сведения о частях границ образуемого земельного участка** \_\_\_\_\_ :  
 :ЗУ58  
 обозначение земельного участка

Обозначение части границ		Горизонтальное проложение (S), м	Описание прохождения части границ	Сведения о согласовании местоположения границ (согласовано/спорное)
от т.	до т.			
1	2	3	4	5
н2849У	н2850У	4,14	—	согласовано
н2850У	н2851У	0,36		
н2851У	н2852У	6,31		
н2852У	н2853У	4,01		
н2853У	н2849У	6,45		

3. Сведения о характеристиках образуемого земельного участка _____ :ЗУ58 _____ :		
обозначение земельного участка		
№ п/п	Наименование характеристики земельного участка	Значение характеристики
1	2	3
1.	Адрес земельного участка	—
1.1.	Сведения о местоположении земельного участка (при отсутствии адреса) в структурированном в соответствии с федеральной информационной адресной системой виде	Российская Федерация, Белгородская область, Белгород г, Губкина ул
1.2.	Дополнительные сведения о местоположении земельного участка	ГСК №57
2.	Категория земель	Земли населенных пунктов
3.	Вид (виды) разрешенного использования	2.7.2 Размещение гаражей для собственных нужд
3.1.	Дополнительные сведения об использовании земельного участка	—
4.	Реестровый номер границ территориальной зоны или в случае отсутствия такого реестрового номера ее индивидуальное обозначение (вид, тип, номер, индекс)	—
5.	Площадь земельного участка ± величина погрешности определения (вычисления) площади ( $P \pm \Delta P$ ), м <sup>2</sup>	27 ± 2,00
6.	Формула, примененная для вычисления предельной погрешности определения площади земельного участка, с подставленными значениями и итоговые (вычисленные) значения	$3,5 * M_t * \sqrt{P} = 3,5 * 0,10 * \sqrt{(27,00)} = 2$
7.	Предельный минимальный и максимальный размеры земельного участка ( $R_{\text{мин}}$ и $R_{\text{макс}}$ ), м <sup>2</sup>	$R_{\text{мин}} = \text{—}$ $R_{\text{макс}} = \text{—}$
8.	Кадастровый или иной государственный учетный номер (инвентарный) объекта недвижимости, расположенного на образуемом земельном участке	—
9.	Кадастровые номера исходных земельных участков	Земли, находящиеся в государственной или муниципальной собственности
9.1.	Кадастровый номер входящего в состав земельного участка, представляющего собой единое землепользование (номер контура многоконтурного земельного участка), преобразование которого осуществляется	—
9.2.	Кадастровые номера земельных участков, исключаемых из состава измененного (исходного) земельного участка, представляющего собой единое землепользование	—



1	2	3
9.3.	Кадастровый или иной государственный учетный номер (инвентарный) объекта недвижимости, расположенного на измененном земельном участке	—
10.	Условный номер земельного участка	—
11.	Учетный номер проекта межевания территории	—
12.	Дополнительные сведения об образовании земельного участка	—
13.	Сведения о земельных участках (землях общего пользования, территории общего пользования), посредством которых обеспечивается доступ	—
14.	Иные сведения	—

**4. Пояснения к сведениям об образуемом земельном участке** \_\_\_\_\_ :  
 \_\_\_\_\_ :ЗУ58  
 обозначение земельного участка

1. \_\_\_\_\_

**1. Сведения о характерных точках границ образуемого земельного участка** \_\_\_\_\_ :  
 \_\_\_\_\_ :ЗУ59  
 обозначение земельного участка

Система координат \_\_\_\_\_ МСК-31, зона 1 \_\_\_\_\_ Зона № \_\_\_\_\_ 1 \_\_\_\_\_

Обозначение характерных точек границ	Координаты, м		Метод определения координат	Формулы, примененные для расчета средней квадратической погрешности определения координат характерных точек границ (Mt), с подставленными в такие формулы значениями и итоговые (вычисленные) значения Mt, м	Описание закрепления точки
	X	Y			
1	2	3	4	5	6
н3444У	391 951,88	1 328 744,78	Метод спутниковых геодезических измерений (определений)	$\sqrt{(m_0^2 + m_1^2)} = \sqrt{(0,07^2 + 0,07^2)} = 0,10$	—
н3445У	391 955,84	1 328 747,10			
н3446У	391 954,16	1 328 749,98			
н3447У	391 958,00	1 328 752,24			
н3448У	391 954,95	1 328 757,28			

1	2	3	4	5	6
н3449У	391 957,91	1 328 758,98	Метод спутниковых геодезических измерений (определений)	$\sqrt{(m_0^2 + m_1^2)} = \sqrt{(0,07^2 + 0,07^2)} = 0,10$	—
н3450У	391 957,41	1 328 759,80			
н3451У	391 954,80	1 328 764,78			
н3452У	391 957,68	1 328 766,29			
н3453У	391 960,08	1 328 767,63			
н3454У	391 960,24	1 328 767,96			
н3455У	391 965,83	1 328 771,18			
н3456У	391 969,29	1 328 773,17			
н3457У	391 972,63	1 328 775,09			
н3458У	391 976,12	1 328 777,09			
н3459У	391 979,17	1 328 778,94			
н3460У	391 982,23	1 328 780,83			
н3461У	391 985,30	1 328 782,66			
н3462У	391 988,37	1 328 784,52			
н3463У	391 991,40	1 328 786,27			
н3464У	391 994,51	1 328 788,04			
н3465У	391 997,69	1 328 789,94			

1	2	3	4	5	6
н3466У	392 000,84	1 328 791,85	Метод спутниковых геодезических измерений (определений)	$\sqrt{(m_0^2 + m_1^2)} = \sqrt{(0,07^2 + 0,07^2)} = 0,10$	—
н3467У	392 003,89	1 328 793,65			
н3468У	392 006,99	1 328 795,55			
н3469У	392 010,20	1 328 797,51			
н3470У	392 013,02	1 328 799,29			
н3471У	392 013,28	1 328 798,90			
н3472У	392 016,10	1 328 800,64			
н3473У	392 019,05	1 328 802,48			
н3474У	392 018,95	1 328 802,65			
н3475У	392 022,07	1 328 804,50			
н3476У	392 025,10	1 328 806,26			
н3477У	392 027,95	1 328 807,92			
н3478У	392 030,86	1 328 809,62			
н3479У	392 033,79	1 328 811,35			
н3480У	392 036,95	1 328 813,22			
н3481У	392 039,73	1 328 814,87			
н3482У	392 042,70	1 328 816,72			

1	2	3	4	5	6
н3483У	392 045,52	1 328 818,45	Метод спутниковых геодезических измерений (определений)	$\sqrt{(m_0^2 + m_1^2)} = \sqrt{(0,07^2 + 0,07^2)} = 0,10$	—
н3484У	392 048,33	1 328 820,18			
н3485У	392 051,07	1 328 821,86			
н3486У	392 054,26	1 328 823,76			
н3487У	392 057,31	1 328 825,53			
н3488У	392 060,46	1 328 827,46			
н3489У	392 063,53	1 328 829,35			
н3490У	392 066,59	1 328 831,22			
н3491У	392 069,52	1 328 833,01			
н3492У	392 072,61	1 328 834,90			
н3493У	392 076,08	1 328 837,04			
н3494У	392 079,47	1 328 839,18			
н3495У	392 083,20	1 328 841,30			
н3496У	392 086,41	1 328 835,88			
н3497У	392 089,34	1 328 830,35			
н3498У	392 085,63	1 328 828,27			
н3499У	392 085,96	1 328 827,64			

1	2	3	4	5	6
н3500У	392 082,31	1 328 825,63	Метод спутниковых геодезических измерений (определений)	$\sqrt{(m_0^2 + m_1^2)} = \sqrt{(0,07^2 + 0,07^2)} = 0,10$	—
н3501У	392 078,95	1 328 823,76			
н3502У	392 075,93	1 328 821,93			
н3503У	392 073,03	1 328 820,19			
н3504У	392 070,06	1 328 818,44			
н3505У	392 067,18	1 328 816,65			
н3506У	392 064,26	1 328 814,83			
н3507У	392 061,35	1 328 813,13			
н3508У	392 058,62	1 328 811,52			
н3509У	392 055,65	1 328 809,77			
н3510У	392 052,48	1 328 807,93			
н3511У	392 049,73	1 328 806,26			
н3512У	392 046,66	1 328 804,38			
н3513У	392 043,76	1 328 802,64			
н3514У	392 040,52	1 328 800,62			
н3515У	392 037,23	1 328 798,59			
н3516У	392 033,36	1 328 796,25			

1	2	3	4	5	6
н3517У	392 029,87	1 328 794,18	Метод спутниковых геодезических измерений (определений)	$\sqrt{(m_0^2 + m_1^2)} = \sqrt{(0,07^2 + 0,07^2)} = 0,10$	—
н3518У	392 026,54	1 328 792,24			
н3519У	392 023,40	1 328 790,43			
н3520У	392 020,44	1 328 788,73			
н3521У	392 017,57	1 328 787,05			
н3522У	392 014,66	1 328 785,34			
н3523У	392 011,70	1 328 783,38			
н3524У	392 008,87	1 328 781,70			
н3525У	392 006,00	1 328 779,98			
н3526У	392 003,04	1 328 778,24			
н3527У	392 000,07	1 328 776,46			
н3528У	391 997,19	1 328 774,76			
н3529У	391 994,19	1 328 773,05			
н3530У	391 991,20	1 328 771,33			
н3531У	391 988,29	1 328 769,61			
н3532У	391 985,28	1 328 767,81			
н3533У	391 982,35	1 328 766,06			

1	2	3	4	5	6
н3534У	391 979,24	1 328 764,22	Метод спутниковых геодезических измерений (определений)	$\sqrt{(m_0^2 + m_1^2)} = \sqrt{(0,07^2 + 0,07^2)} = 0,10$	—
н3535У	391 976,02	1 328 762,35			
н3536У	391 972,47	1 328 760,26			
н3537У	391 968,84	1 328 758,09			
н3538У	391 968,58	1 328 758,29			
н3539У	391 964,62	1 328 755,97			
н3547У	391 960,89	1 328 753,83			
н3540У	391 959,31	1 328 753,03			
н3541У	391 961,11	1 328 750,18			
н3542У	392 095,87	1 328 828,99			
н3543У	392 086,00	1 328 848,06			
н3544У	391 958,57	1 328 772,64			
н3545У	391 942,10	1 328 762,46			
н3546У	391 946,69	1 328 753,50			
н3444У	391 951,88	1 328 744,78			

200

**2. Сведения о частях границ образуемого земельного участка** \_\_\_\_\_ :  
 \_\_\_\_\_ :  
 обозначение земельного участка

Обозначение части границ		Горизонтальное проложение (S), м	Описание прохождения части границ	Сведения о согласовании местоположения границ (согласовано/спорное)
от т.	до т.			
1	2	3	4	5

1	2	3	4	5
н3444У	н3445У	4,59		
н3445У	н3446У	3,33		
н3446У	н3447У	4,46		
н3447У	н3448У	5,89		
н3448У	н3449У	3,41		
н3449У	н3450У	0,96		
н3450У	н3451У	5,62		
н3451У	н3452У	3,25		
н3452У	н3453У	2,75		
н3453У	н3454У	0,37		
н3454У	н3455У	6,45		
н3455У	н3456У	3,99		
н3456У	н3457У	3,85		
н3457У	н3458У	4,02		
н3458У	н3459У	3,57		
н3459У	н3460У	3,60		
н3460У	н3461У	3,57		
н3461У	н3462У	3,59		
н3462У	н3463У	3,50		
н3463У	н3464У	3,58		
н3464У	н3465У	3,70		
н3465У	н3466У	3,68		
н3466У	н3467У	3,54		
н3467У	н3468У	3,64		
н3468У	н3469У	3,76		
н3469У	н3470У	3,33		
н3470У	н3471У	0,47		
н3471У	н3472У	3,31		
н3472У	н3473У	3,48		
н3473У	н3474У	0,20		
н3474У	н3475У	3,63		
н3475У	н3476У	3,50		
н3476У	н3477У	3,30		
н3477У	н3478У	3,37		

—  
согласовано



1	2	3	4	5
н3478У	н3479У	3,40		
н3479У	н3480У	3,67		
н3480У	н3481У	3,23		
н3481У	н3482У	3,50		
н3482У	н3483У	3,31		
н3483У	н3484У	3,30		
н3484У	н3485У	3,21		
н3485У	н3486У	3,71		
н3486У	н3487У	3,53		
н3487У	н3488У	3,69		
н3488У	н3489У	3,61		
н3489У	н3490У	3,59		
н3490У	н3491У	3,43		
н3491У	н3492У	3,62		
н3492У	н3493У	4,08		
н3493У	н3494У	4,01		
н3494У	н3495У	4,29		
н3495У	н3496У	6,30		
н3496У	н3497У	6,26		
н3497У	н3498У	4,25		
н3498У	н3499У	0,71		
н3499У	н3500У	4,17		
н3500У	н3501У	3,85		
н3501У	н3502У	3,53		
н3502У	н3503У	3,38		
н3503У	н3504У	3,45		
н3504У	н3505У	3,39		
н3505У	н3506У	3,44		
н3506У	н3507У	3,37		
н3507У	н3508У	3,17		
н3508У	н3509У	3,45		
н3509У	н3510У	3,67		
н3510У	н3511У	3,22		
н3511У	н3512У	3,60		

—  
согласовано

1	2	3	4	5
н3512У	н3513У	3,38		
н3513У	н3514У	3,82		
н3514У	н3515У	3,87		
н3515У	н3516У	4,52		
н3516У	н3517У	4,06		
н3517У	н3518У	3,85		
н3518У	н3519У	3,62		
н3519У	н3520У	3,41		
н3520У	н3521У	3,33		
н3521У	н3522У	3,38		
н3522У	н3523У	3,55		
н3523У	н3524У	3,29		
н3524У	н3525У	3,35		
н3525У	н3526У	3,43		
н3526У	н3527У	3,46		
н3527У	н3528У	3,34		
н3528У	н3529У	3,45		
н3529У	н3530У	3,45		
н3530У	н3531У	3,38		
н3531У	н3532У	3,51		
н3532У	н3533У	3,41		
н3533У	н3534У	3,61		
н3534У	н3535У	3,72		
н3535У	н3536У	4,12		
н3536У	н3537У	4,23		
н3537У	н3538У	0,33		
н3538У	н3539У	4,59		
н3539У	н3547У	4,30		
н3547У	н3540У	1,77		
н3540У	н3541У	3,37		
н3541У	н3542У	156,11		
н3542У	н3543У	21,47		
н3543У	н3544У	148,08		
н3544У	н3545У	19,36		

—  
СОГЛАСОВАНО

1	2	3	4	5
н3545У	н3546У	10,07	—	согласовано
н3546У	н3444У	10,15		

**3. Сведения о характеристиках образуемого земельного участка** \_\_\_\_\_ :3У59 \_\_\_\_\_ :  
 обозначение земельного участка

№ п/п	Наименование характеристики земельного участка	Значение характеристики
1	2	3
1.	Адрес земельного участка	—
1.1.	Сведения о местоположении земельного участка (при отсутствии адреса) в структурированном в соответствии с федеральной информационной адресной системой виде	Российская Федерация, Белгородская область, Белгород г, Губкина ул
1.2.	Дополнительные сведения о местоположении земельного участка	ГСК №57
2.	Категория земель	Земли населенных пунктов
3.	Вид (виды) разрешенного использования	12.0.2 Земельные участки (территории) общего пользования. Земельный участок общего пользования
3.1.	Дополнительные сведения об использовании земельного участка	—
4.	Реестровый номер границ территориальной зоны или в случае отсутствия такого реестрового номера ее индивидуальное обозначение (вид, тип, номер, индекс)	—
5.	Площадь земельного участка ± величина погрешности определения (вычисления) площади ( $P \pm \Delta P$ ), м <sup>2</sup>	1 565 ± 14,00
6.	Формула, примененная для вычисления предельной погрешности определения площади земельного участка, с подставленными значениями и итоговые (вычисленные) значения	$3,5 * M_t * \sqrt{P} = 3,5 * 0,10 * \sqrt{1\ 565,00} = 14$
7.	Предельный минимальный и максимальный размеры земельного участка (Р <sub>мин</sub> ) и (Р <sub>макс</sub> ), м <sup>2</sup>	Р <sub>мин</sub> = — Р <sub>макс</sub> = —
8.	Кадастровый или иной государственный учетный номер (инвентарный) объекта недвижимости, расположенного на образуемом земельном участке	—
9.	Кадастровые номера исходных земельных участков	Земли, находящиеся в государственной или муниципальной собственности

1	2	3
9.1.	Кадастровый номер входящего в состав земельного участка, представляющего собой единое землепользование (номер контура многоконтурного земельного участка), преобразование которого осуществляется	—
9.2.	Кадастровые номера земельных участков, исключаемых из состава измененного (исходного) земельного участка, представляющего собой единое землепользование	—
9.3.	Кадастровый или иной государственный учетный номер (инвентарный) объекта недвижимости, расположенного на измененном земельном участке	—
10.	Условный номер земельного участка	—
11.	Учетный номер проекта межевания территории	—
12.	Дополнительные сведения об образовании земельного участка	—
13.	Сведения о земельных участках (землях общего пользования, территории общего пользования), посредством которых обеспечивается доступ	—
14.	Иные сведения	—
<b>4. Пояснения к сведениям об образуемом земельном участке</b>		:ЗУ59 _____ : обозначение земельного участка
1.		—

**Сведения об уточняемых земельных участках, необходимые для исправления реестровых ошибок в сведениях о местоположении их границ**

**1. Сведения о характерных точках границ уточняемого земельного участка с кадастровым номером** 31:16:0222033:154 :  
 Система координат МСК-31, зона 1 Зона № 1

Обозначение характерных точек границ	Координаты, м				Метод определения координат	Формулы, примененные для расчета средней квадратической погрешности определения координат характерных точек границ (Mt), с подставленными в такие формулы значениями и итоговые (вычисленные) значения Mt, м	Описание закрепления точки
	содержатся в Едином государственном реестре недвижимости		определены в результате выполнения комплексных кадастровых работ				
	X	Y	X	Y			
1	2	3	4	5	6	7	8
39	392 010,04	1 328 797,54	392 010,20	1 328 797,51	Метод спутниковых геодезических измерений (определений)	$\sqrt{(m0^2 + m1^2)} = \sqrt{(0,07^2 + 0,07^2)} = 0,10$	—
40	392 006,94	1 328 795,55	392 006,99	1 328 795,55			
41	392 010,49	1 328 790,03	392 010,23	1 328 789,98			
н2855У	—	—	392 011,52	1 328 790,77			
42/н42	392 013,61	1 328 792,12	392 013,44	1 328 791,95			
39	392 010,04	1 328 797,54	392 010,20	1 328 797,51			

206

**2. Сведения о частях границ уточняемого земельного участка с кадастровым номером** 31:16:0222033:154 :

Обозначение части границ		Горизонтальное проложение (S), м	Описание прохождения части границ	Сведения о согласовании местоположения границ (согласовано/спорное)
от т.	до т.			
1	2	3	4	5
39	40	3,76	—	согласовано
40	41	6,44		
41	н2855У	1,51		
н2855У	н42	2,25		
н42	39	6,44		

**3. Сведения о характеристиках уточняемого земельного участка с кадастровым номером** 31:16:0222033:154 :

№ п/п	Наименование характеристики	Значение характеристики
1	2	3
1.	Адрес земельного участка	—
1.1.	Сведения о местоположении земельного участка (при отсутствии адреса) в структурированном в соответствии с федеральной информационной адресной системой виде	Российская Федерация, Белгородская область, Белгород г, Губкина ул
1.2.	Дополнительные сведения о местоположении земельного участка	(гараж 314)
2.	Площадь земельного участка ± величина погрешности определения (вычисления) площади ( $P \pm \Delta P$ ), м <sup>2</sup>	24 ± 2,00
3.	Формула, примененная для вычисления предельной погрешности определения площади земельного участка, с подставленными значениями и итоговые (вычисленные) значения	$3,5 * M_t * \sqrt{P} = 3,5 * 0,10 * \sqrt{(24,00)} = 2$
4.	Площадь земельного участка согласно сведениям Единого государственного реестра недвижимости ( $P_{кад}$ ), м <sup>2</sup>	24,00
5.	Оценка расхождения $P$ и $P_{кад}$ ( $P - P_{кад}$ ), м <sup>2</sup>	0
6.	Предельный минимальный и максимальный размеры земельного участка ( $P_{мин}$ и $P_{макс}$ ), м <sup>2</sup>	$P_{мин} = —$ $P_{макс} = —$
7.	Кадастровый или иной государственный учетный номер (инвентарный) здания, сооружения, объекта незавершенного строительства, расположенного на земельном участке	31:16:0102012:2045
8.	Вид (виды) разрешенного использования	Для размещения индивидуальных гаражей. Размещение гаражей для собственных нужд
8.1.	Дополнительные сведения об использовании земельного участка	—
9.	Сведения о земельных участках (землях общего пользования, территории общего пользования), посредством которых обеспечивается доступ	—
10.	Иные сведения	При выполнении комплексных кадастровых работ было выявлено, что при съемке земельного участка была допущена ошибка в определении координат характерных точек его границ. Подрядчиком комплексных кадастровых работ были произведены повторные определения координат всех точек границ данного земельного участка, позволяющие идентифицировать их фактическое местоположение. Повторные измерения подтвердили наличие ошибки в местоположении границ земельного участка. На земельном участке расположен объект капитального строительства с кадастровым номером 31:16:0102012:2045.

**4. Пояснения к сведениям об уточняемом земельном участке с кадастровым номером** 31:16:0222033:154 :

1. —

**1. Сведения о характерных точках границ уточняемого земельного участка с кадастровым номером** 31:16:0222033:37 :

Система координат МСК-31, зона 1 Зона № 1

Обозначение характерных точек границ	Координаты, м				Метод определения координат	Формулы, примененные для расчета средней квадратической погрешности определения координат характерных точек границ (Mt), с подставленными в такие формулы значениями и итоговые (вычисленные) значения Mt, м	Описание закрепления точки
	содержатся в Едином государственном реестре недвижимости		определены в результате выполнения комплексных кадастровых работ				
	X	Y	X	Y			
1	2	3	4	5	6	7	8
42/н42	392 013,61	1 328 792,12	392 013,44	1 328 791,95	Метод спутниковых геодезических измерений (определений)	$\sqrt{(m0^2 + m1^2)} = \sqrt{(0,07^2 + 0,07^2)} = 0,10$	—
н2501У	—	—	392 014,39	1 328 792,56			
63	392 016,60	1 328 794,08	392 016,29	1 328 793,72			
н2512У	—	—	392 013,28	1 328 798,90			
64	392 013,03	1 328 799,52	392 013,02	1 328 799,29			
39/н39	392 010,04	1 328 797,54	392 010,20	1 328 797,51			
42/н42	392 013,61	1 328 792,12	392 013,44	1 328 791,95			

208

**2. Сведения о частях границ уточняемого земельного участка с кадастровым номером** 31:16:0222033:37 :

Обозначение части границ		Горизонтальное проложение (S), м	Описание прохождения части границ	Сведения о согласовании местоположения границ (согласовано/спорное)
от т.	до т.			
1	2	3	4	5
н42	н2501У	1,13	—	согласовано
н2501У	63	2,23		
63	н2512У	5,99		

1	2	3	4	5
н2512У	64	0,47	—	согласовано
64	н39	3,33		
н39	н42	6,44		

**3. Сведения о характеристиках уточняемого земельного участка с кадастровым номером** 31:16:0222033:37 :

№ п/п	Наименование характеристики	Значение характеристики
1	2	3
1.	Адрес земельного участка	—
1.1.	Сведения о местоположении земельного участка (при отсутствии адреса) в структурированном в соответствии с федеральной информационной адресной системой виде	308000, Российская Федерация, Белгородская область, Белгород г, Губкина ул
1.2.	Дополнительные сведения о местоположении земельного участка	(ГСК № 57)
2.	Площадь земельного участка ± величина погрешности определения (вычисления) площади ( $P \pm \Delta P$ ), м <sup>2</sup>	22 ± 2,00
3.	Формула, примененная для вычисления предельной погрешности определения площади земельного участка, с подставленными значениями и итоговые (вычисленные) значения	$3,5 * M_t * \sqrt{P} = 3,5 * 0,10 * \sqrt{(22,00)} = 2$
4.	Площадь земельного участка согласно сведениям Единого государственного реестра недвижимости (Ркад), м <sup>2</sup>	23,00
5.	Оценка расхождения P и Ркад ( $P - P_{кад}$ ), м <sup>2</sup>	1
6.	Предельный минимальный и максимальный размеры земельного участка (Рмин и Рмакс), м <sup>2</sup>	Рмин = — Рмакс = —
7.	Кадастровый или иной государственный учетный номер (инвентарный) здания, сооружения, объекта незавершенного строительства, расположенного на земельном участке	31:16:0101001:19147
8.	Вид (виды) разрешенного использования	Для размещения индивидуальных гаражей. Для эксплуатации гаража № 315 с овощехранилищем
8.1.	Дополнительные сведения об использовании земельного участка	—
9.	Сведения о земельных участках (землях общего пользования, территории общего пользования), посредством которых обеспечивается доступ	—



1	2	3
10.	Иные сведения	При выполнении комплексных кадастровых работ было выявлено, что при съемке земельного участка была допущена ошибка в определении координат характерных точек его границ. Подрядчиком комплексных кадастровых работ были произведены повторные определения координат всех точек границ данного земельного участка, позволяющие идентифицировать их фактическое местоположение. Повторные измерения подтвердили наличие ошибки в местоположении границ земельного участка. На земельном участке расположен объект капитального строительства с кадастровым номером 31:16:0101001:19147.

**4. Пояснения к сведениям об уточняемом земельном участке с кадастровым номером** 31:16:0222033:37 :

1.	—
----	---

**I. Сведения о характерных точках границ уточняемого земельного участка с кадастровым номером** 31:16:0222033:36 :

Система координат МСК-31, зона 1 Зона № 1

Обозначение характерных точек границ	Координаты, м				Метод определения координат	Формулы, примененные для расчета средней квадратической погрешности определения координат характерных точек границ (Mt), с подставленными в такие формулы значениями и итоговые (вычисленные) значения Mt, м	Описание закрепления точки
	содержатся в Едином государственном реестре недвижимости		определены в результате выполнения комплексных кадастровых работ				
	X	Y	X	Y			
1	2	3	4	5	6	7	8
68	391 991,49	1 328 779,13	391 991,68	1 328 778,85	Метод спутниковых геодезических измерений (определений)	$\sqrt{(m_0^2 + m_1^2)} = \sqrt{(0,07^2 + 0,07^2)} = 0,10$	—
69	391 988,13	1 328 784,75	391 988,37	1 328 784,52			
70	391 985,04	1 328 782,88	391 985,30	1 328 782,66			
71	391 988,41	1 328 777,26	391 988,60	1 328 776,98			
н2500У	—	—	391 991,06	1 328 778,47			
68	391 991,49	1 328 779,13	391 991,68	1 328 778,85			

**2. Сведения о частях границ уточняемого земельного участка с кадастровым номером** 31:16:0222033:36 :

Обозначение части границ		Горизонтальное проложение (S), м	Описание прохождения части границ	Сведения о согласовании местоположения границ (согласовано/спорное)
от т.	до т.			
1	2	3	4	5
68	69	6,57	—	согласовано
69	70	3,59		
70	71	6,57		
71	н2500У	2,88		
н2500У	68	0,73		

**3. Сведения о характеристиках уточняемого земельного участка с кадастровым номером** 31:16:0222033:36 :

№ п/п	Наименование характеристики	Значение характеристики
1	2	3
1.	Адрес земельного участка	—
1.1.	Сведения о местоположении земельного участка (при отсутствии адреса) в структурированном в соответствии с федеральной информационной адресной системой виде	Российская Федерация, Белгородская область, Белгород г, Губкина ул
1.2.	Дополнительные сведения о местоположении земельного участка	(ГСК № 57)
2.	Площадь земельного участка ± величина погрешности определения (вычисления) площади ( $P \pm \Delta P$ ), м <sup>2</sup>	24 ± 2,00
3.	Формула, примененная для вычисления предельной погрешности определения площади земельного участка, с подставленными значениями и итоговые (вычисленные) значения	$3,5 * M_t * \sqrt{P} = 3,5 * 0,10 * \sqrt{(24,00)} = 2$
4.	Площадь земельного участка согласно сведениям Единого государственного реестра недвижимости (Ркад), м <sup>2</sup>	24,00
5.	Оценка расхождения Р и Ркад ( $P - P_{кад}$ ), м <sup>2</sup>	0
6.	Предельный минимальный и максимальный размеры земельного участка (Рмин и Рмакс), м <sup>2</sup>	Рмин = — Рмакс = —
7.	Кадастровый или иной государственный учетный номер (инвентарный) здания, сооружения, объекта незавершенного строительства, расположенного на земельном участке	31:16:0101001:18655
8.	Вид (виды) разрешенного использования	Для размещения индивидуальных гаражей. Для эксплуатации сооружения гаража № 307 с овощехранилищем
8.1.	Дополнительные сведения об использовании земельного участка	—

1	2	3
9.	Сведения о земельных участках (землях общего пользования, территории общего пользования), посредством которых обеспечивается доступ	—
10.	Иные сведения	При выполнении комплексных кадастровых работ было выявлено, что при съемке земельного участка была допущена ошибка в определении координат характерных точек его границ. Подрядчиком комплексных кадастровых работ были опроизведены повторные определения координат всех точек границ данного земельного участка, позволяющие идентифицировать их фактическое местоположение. Повторные измерения подтвердили наличие ошибки в местоположении границ земельного участка. На земельном участке расположен объект капитального строительства с кадастровым номером 31:16:0101001:18655.
<b>4. Пояснения к сведениям об уточняемом земельном участке с кадастровым номером</b>		<b>31:16:0222033:36</b> :
1.	—	

**Описание местоположения здания, сооружения, объекта незавершенного строительства на земельном участке**

**1. Сведения о характерных точках контура объекта недвижимости с кадастровым номером** 31:16:0101001:19083 :

Система координат МСК-31, зона 1 Зона № 1

Обозначение характерных точек границ	Содержатся в Едином государственном реестре недвижимости			Определены в ходе выполнения комплексных кадастровых работ			Метод определения координат	Формулы, примененные для расчета средней квадратической погрешности определения координат характерных точек (Mt), м, с подставленными в такие формулы значениями и итоговые (вычисленные) значения Mt, м
	координаты, м		Радиус, м	координаты, м		Радиус, м		
	X	Y	R	X	Y	R		
1	2	3	4	5	6	7	8	9
н25320	—	—	—	391 994,67	1 328 780,66	—	Метод спутниковых геодезических измерений (определений)	$\sqrt{(m0^2 + m1^2)} = \sqrt{(0,07^2 + 0,07^2)}$ $= 0,10$
н25330	—	—	—	391 996,78	1 328 781,94	—		
н25340	—	—	—	391 997,74	1 328 782,52	—		
н25350	—	—	—	391 994,51	1 328 788,04	—		
н25360	—	—	—	391 991,40	1 328 786,27	—		
н25320	—	—	—	391 994,67	1 328 780,66	—		

213

**2. Сведения о характеристиках объекта недвижимости с кадастровым номером** 31:16:0101001:19083 :

№ п/п	Наименование характеристики	Значение характеристики
1	2	3
1.	Вид объекта недвижимости	Сооружение
2.	Ранее присвоенный государственный учетный номер (инвентарный) здания, сооружения, объекта незавершенного строительства	Инвентарный номер 53085, Условный номер 31:16:00 00 000:0000:053085-00/005:1001/Б
3.	Кадастровый номер земельного участка (земельных участков), в границах которого (которых) расположены здание, сооружение, объект незавершенного строительства	—
4.	Уникальный учетный номер кадастрового квартала, в границах которого расположены здание, сооружение, объект незавершенного строительства	31:16:0222033

1	2	3
5.	Адрес здания, сооружения, объекта незавершенного строительства	—
5.1.	Сведения о местоположении здания, сооружения, объекта незавершенного строительства (при отсутствии адреса) в структурированном в соответствии с федеральной информационной адресной системой виде	308000, Российская Федерация, Белгородская область, Белгород г, Губкина ул, гараж 309
5.3.	Дополнительные сведения о местоположении	—
6.	Иные сведения	—

**3. Пояснения к сведениям об объекте недвижимости с кадастровым номером** 31:16:0101001:19083 :

1.	—
----	---

**1. Сведения о характерных точках контура объекта недвижимости с кадастровым номером** 31:16:0222033:34 :

Система координат МСК-31, зона 1 Зона № 1

Обозначение характерных точек границ	Содержатся в Едином государственном реестре недвижимости			Определены в ходе выполнения комплексных кадастровых работ			Метод определения координат	Формулы, примененные для расчета средней квадратической погрешности определения координат характерных точек (Mt), м, с подставленными в такие формулы значениями и итоговые (вычисленные) значения Mt, м
	координаты, м		Радиус, м	координаты, м		Радиус, м		
	X	Y	R	X	Y	R		
1	2	3	4	5	6	7	8	9
н25180	—	—	—	391 958,00	1 328 752,24	—	Метод спутниковых геодезических измерений (определений)	$\sqrt{(m0^2 + m1^2)} = \sqrt{(0,07^2 + 0,07^2)}$ $= 0,10$
н32860	—	—	—	391 959,31	1 328 753,03	—		
н25190	—	—	—	391 960,89	1 328 753,83	—		
н25200	—	—	—	391 964,62	1 328 755,97	—		
н25210	—	—	—	391 961,65	1 328 761,12	—		
н25220	—	—	—	391 954,95	1 328 757,28	—		
н25180	—	—	—	391 958,00	1 328 752,24	—		

**2. Сведения о характеристиках объекта недвижимости с кадастровым номером** 31:16:0222033:34 :

№ п/п	Наименование характеристики	Значение характеристики
1	2	3
1.	Вид объекта недвижимости	Здание
2.	Ранее присвоенный государственный учетный номер (инвентарный) здания, сооружения, объекта незавершенного строительства	Инвентарный номер 44589, Кадастровый номер 31:16:00 00 000:0000:044589-00/004:1001/Б, Условный номер 31:16:0000000:0000:044589-00/004:1001/Б
3.	Кадастровый номер земельного участка (земельных участков), в границах которого (которых) расположены здание, сооружение, объект незавершенного строительства	31:16:0222033:27
4.	Уникальный учетный номер кадастрового квартала, в границах которого расположены здание, сооружение, объект незавершенного строительства	31:16:0222033
5.	Адрес здания, сооружения, объекта незавершенного строительства	—
5.1.	Сведения о местоположении здания, сооружения, объекта незавершенного строительства (при отсутствии адреса) в структурированном в соответствии с федеральной информационной адресной системой виде	Российская Федерация, Белгородская область, Белгород г, Губкина ул
5.3.	Дополнительные сведения о местоположении	—
6.	Иные сведения	—

215

**3. Пояснения к сведениям об объекте недвижимости с кадастровым номером** 31:16:0222033:34 :

1.	—
----	---

**1. Сведения о характерных точках контура объекта недвижимости с кадастровым номером** 31:16:0222033:30 :

Система координат		<u>МСК-31, зона 1</u>					Зона № <u>1</u>	
Обозначение характерных точек границ	Содержатся в Едином государственном реестре недвижимости			Определены в ходе выполнения комплексных кадастровых работ			Метод определения координат	Формулы, примененные для расчета средней квадратической погрешности определения координат характерных точек (Mt), м, с подставленными в такие формулы значениями и итоговые (вычисленные) значения Mt, м
	координаты, м		Радиус, м	координаты, м		Радиус, м		
	X	Y	R	X	Y	R		
1	2	3	4	5	6	7	8	9
н25430	—	—	—	392 085,63	1 328 828,27	—	Метод спутниковых геодезических измерений (определений)	$\sqrt{(m0^2 + m1^2)} = \sqrt{(0,07^2 + 0,07^2)} = 0,10$

1	2	3	4	5	6	7	8	9
н25440	—	—	—	392 089,34	1 328 830,35	—	Метод спутниковых геодезических измерений (определений)	$\sqrt{(m_0^2 + m_1^2)} = \sqrt{(0,07^2 + 0,07^2)} = 0,10$
н25450	—	—	392 086,41	1 328 835,88	—			
н25460	—	—	392 082,66	1 328 833,74	—			
н25470	—	—	392 082,76	1 328 833,39	—			
н25430	—	—	392 085,63	1 328 828,27	—			

**2. Сведения о характеристиках объекта недвижимости с кадастровым номером** 31:16:0222033:30 :

№ п/п	Наименование характеристики	Значение характеристики
1	2	3
1.	Вид объекта недвижимости	Сооружение
2.	Ранее присвоенный государственный учетный номер (инвентарный) здания, сооружения, объекта незавершенного строительства	Инвентарный номер 31935, Инвентарный номер 31935/4, Условный номер 31:16:00:00:31935//3:1001/Б, Условный номер 31:16:00:00:31935/4/23:1001/Б
3.	Кадастровый номер земельного участка (земельных участков), в границах которого (которых) расположены здание, сооружение, объект незавершенного строительства	—
4.	Уникальный учетный номер кадастрового квартала, в границах которого расположены здание, сооружение, объект незавершенного строительства	31:16:0222033
5.	Адрес здания, сооружения, объекта незавершенного строительства	—
5.1.	Сведения о местоположении здания, сооружения, объекта незавершенного строительства (при отсутствии адреса) в структурированном в соответствии с федеральной информационной адресной системой виде	Российская Федерация, Белгородская область, Белгород г
5.3.	Дополнительные сведения о местоположении	—
6.	Иные сведения	—

**3. Пояснения к сведениям об объекте недвижимости с кадастровым номером** 31:16:0222033:30 :

1.	—
----	---

**1. Сведения о характерных точках контура объекта недвижимости с кадастровым номером** 31:16:0101001:19147 :

Система координат		МСК-31, зона 1					Зона № 1	
Обозначение характерных точек границ	Содержатся в Едином государственном реестре недвижимости			Определены в ходе выполнения комплексных кадастровых работ			Метод определения координат	Формулы, примененные для расчета средней квадратической погрешности определения координат характерных точек (Mt), м, с подставленными в такие формулы значениями и итоговые (вычисленные) значения Mt, м
	координаты, м		Радиус, м	координаты, м		Радиус, м		
	X	Y	R	X	Y	R		
1	2	3	4	5	6	7	8	9
н25370	—	—	—	392 013,44	1 328 791,95	—	Метод спутниковых геодезических измерений (определений)	$\sqrt{(m0^2 + m1^2)} = \sqrt{(0,07^2 + 0,07^2)} = 0,10$
н25380	—	—	—	392 014,39	1 328 792,56	—		
н25390	—	—	—	392 016,29	1 328 793,72	—		
н25400	—	—	—	392 013,28	1 328 798,90	—		
н25410	—	—	—	392 013,02	1 328 799,29	—		
н25420	—	—	—	392 010,20	1 328 797,51	—		
н25370	—	—	—	392 013,44	1 328 791,95	—		

217

**2. Сведения о характеристиках объекта недвижимости с кадастровым номером** 31:16:0101001:19147 :

№ п/п	Наименование характеристики	Значение характеристики
1	2	3
1.	Вид объекта недвижимости	Сооружение
2.	Ранее присвоенный государственный учетный номер (инвентарный) здания, сооружения, объекта незавершенного строительства	Инвентарный номер 53414, Условный номер 31:16:00 00 000:0000:053414-00/005:1001/Б
3.	Кадастровый номер земельного участка (земельных участков), в границах которого (которых) расположены здание, сооружение, объект незавершенного строительства	31:16:0222033:37



1	2	3
4.	Уникальный учетный номер кадастрового квартала, в границах которого расположены здание, сооружение, объект незавершенного строительства	31:16:0222033
5.	Адрес здания, сооружения, объекта незавершенного строительства	—
5.1.	Сведения о местоположении здания, сооружения, объекта незавершенного строительства (при отсутствии адреса) в структурированном в соответствии с федеральной информационной адресной системой виде	308000, Российская Федерация, Белгородская область, Белгород г, Губкина ул, гараж 315
5.3.	Дополнительные сведения о местоположении	—
6.	Иные сведения	—

**3. Пояснения к сведениям об объекте недвижимости с кадастровым номером** 31:16:0101001:19147 :

1. —

**1. Сведения о характерных точках контура объекта недвижимости с кадастровым номером** 31:16:0222033:32 :

Система координат МСК-31, зона 1 Зона № 1

Обозначение характерных точек границ	Содержатся в Едином государственном реестре недвижимости			Определены в ходе выполнения комплексных кадастровых работ			Метод определения координат	Формулы, примененные для расчета средней квадратической погрешности определения координат характерных точек (Mt), м, с подставленными в такие формулы значениями и итоговые (вычисленные) значения Mt, м
	координаты, м		Радиус, м	координаты, м		Радиус, м		
	X	Y	R	X	Y	R		
1	2	3	4	5	6	7	8	9
н25070	—	—	—	392 016,29	1 328 793,72	—	Метод спутниковых геодезических измерений (определений)	$\sqrt{(m0^2 + m1^2)} = \sqrt{(0,07^2 + 0,07^2)} = 0,10$
н25080	—	—	—	392 017,21	1 328 794,30	—		
н25090	—	—	—	392 019,14	1 328 795,42	—		
н25100	—	—	—	392 016,10	1 328 800,64	—		
н25110	—	—	—	392 013,28	1 328 798,90	—		
н25070	—	—	—	392 016,29	1 328 793,72	—		

**2. Сведения о характеристиках объекта недвижимости с кадастровым номером** 31:16:0222033:32 :

№ п/п	Наименование характеристики	Значение характеристики
1	2	3
1.	Вид объекта недвижимости	Здание
2.	Ранее присвоенный государственный учетный номер (инвентарный) здания, сооружения, объекта незавершенного строительства	Инвентарный номер 44644/4, Условный номер 31:16:00000000:0000:044644-00/004:1001/Б
3.	Кадастровый номер земельного участка (земельных участков), в границах которого (которых) расположены здание, сооружение, объект незавершенного строительства	—
4.	Уникальный учетный номер кадастрового квартала, в границах которого расположены здание, сооружение, объект незавершенного строительства	31:16:0222033
5.	Адрес здания, сооружения, объекта незавершенного строительства	—
5.1.	Сведения о местоположении здания, сооружения, объекта незавершенного строительства (при отсутствии адреса) в структурированном в соответствии с федеральной информационной адресной системой виде	Российская Федерация, Белгородская область, Белгород г
5.3.	Дополнительные сведения о местоположении	—
6.	Иные сведения	—

219

**3. Пояснения к сведениям об объекте недвижимости с кадастровым номером** 31:16:0222033:32 :

1.	—
----	---

**1. Сведения о характерных точках контура объекта недвижимости с кадастровым номером** 31:16:0129007:2056 :

Система координат		<u>МСК-31, зона 1</u>					Зона № <u>1</u>	
Обозначение характерных точек границ	Содержатся в Едином государственном реестре недвижимости			Определены в ходе выполнения комплексных кадастровых работ			Метод определения координат	Формулы, примененные для расчета средней квадратической погрешности определения координат характерных точек (Mt), м, с подставленными в такие формулы значениями и итоговые (вычисленные) значения Mt, м
	координаты, м		Радиус, м	координаты, м		Радиус, м		
	X	Y	R	X	Y	R		
1	2	3	4	5	6	7	8	9
н25020	—	—	—	392 037,23	1 328 798,59	—	Метод спутниковых геодезических измерений (определений)	$\sqrt{(m0^2 + m1^2)} = \sqrt{(0,07^2 + 0,07^2)} = 0,10$

1	2	3	4	5	6	7	8	9
н25030	—	—	—	392 040,52	1 328 800,62	—	Метод спутниковых геодезических измерений (определений)	$\sqrt{(m_0^2 + m_1^2)} = \sqrt{(0,07^2 + 0,07^2)} = 0,10$
н25040	—	—	392 037,27	1 328 806,24	—			
н25050	—	—	392 036,90	1 328 806,01	—			
н25060	—	—	392 033,99	1 328 804,20	—			
н25020	—	—	392 037,23	1 328 798,59	—			

**2. Сведения о характеристиках объекта недвижимости с кадастровым номером** 31:16:0129007:2056 :

№ п/п	Наименование характеристики	Значение характеристики
1	2	3
1.	Вид объекта недвижимости	Здание
2.	Ранее присвоенный государственный учетный номер (инвентарный) здания, сооружения, объекта незавершенного строительства	Инвентарный номер 40737, Условный номер 31:16:00 00 000:0000:040737-00/004:1001/Б
3.	Кадастровый номер земельного участка (земельных участков), в границах которого (которых) расположены здание, сооружение, объект незавершенного строительства	31:16:0222033:11
4.	Уникальный учетный номер кадастрового квартала, в границах которого расположены здание, сооружение, объект незавершенного строительства	31:16:0222033
5.	Адрес здания, сооружения, объекта незавершенного строительства	—
5.1.	Сведения о местоположении здания, сооружения, объекта незавершенного строительства (при отсутствии адреса) в структурированном в соответствии с федеральной информационной адресной системой виде	308000, Российская Федерация, Белгородская область, Белгород г, Губкина ул, гараж 355
5.3.	Дополнительные сведения о местоположении	—
6.	Иные сведения	—

**3. Пояснения к сведениям об объекте недвижимости с кадастровым номером** 31:16:0129007:2056 :

1.	—
----	---

**1. Сведения о характерных точках контура объекта недвижимости с кадастровым номером** 31:16:0124024:1956 :

Система координат		МСК-31, зона 1					Зона № 1	
Обозначение характерных точек границ	Содержатся в Едином государственном реестре недвижимости			Определены в ходе выполнения комплексных кадастровых работ			Метод определения координат	Формулы, примененные для расчета средней квадратической погрешности определения координат характерных точек (Mt), м, с подставленными в такие формулы значениями и итоговые (вычисленные) значения Mt, м
	координаты, м		Радиус, м	координаты, м		Радиус, м		
	X	Y	R	X	Y	R		
1	2	3	4	5	6	7	8	9
н25480	—	—	—	391 976,03	1 328 769,77	—	Метод спутниковых геодезических измерений (определений)	$\sqrt{(m0^2 + m1^2)} = \sqrt{(0,07^2 + 0,07^2)} = 0,10$
н25490	—	—	—	391 979,16	1 328 771,57	—		
н25500	—	—	—	391 979,29	1 328 771,63	—		
н25510	—	—	—	391 976,12	1 328 777,09	—		
н25520	—	—	—	391 972,63	1 328 775,09	—		
н25530	—	—	—	391 975,80	1 328 769,65	—		
н25480	—	—	—	391 976,03	1 328 769,77	—		

221

**2. Сведения о характеристиках объекта недвижимости с кадастровым номером** 31:16:0124024:1956 :

№ п/п	Наименование характеристики	Значение характеристики
1	2	3
1.	Вид объекта недвижимости	Сооружение
2.	Ранее присвоенный государственный учетный номер (инвентарный) здания, сооружения, объекта незавершенного строительства	Инвентарный номер 30853, Условный номер 31:16:00:00:30853/2/23:1001/Б
3.	Кадастровый номер земельного участка (земельных участков), в границах которого (которых) расположены здание, сооружение, объект незавершенного строительства	31:16:0222033:21

1	2	3
4.	Уникальный учетный номер кадастрового квартала, в границах которого расположены здание, сооружение, объект незавершенного строительства	31:16:0222033
5.	Адрес здания, сооружения, объекта незавершенного строительства	—
5.1.	Сведения о местоположении здания, сооружения, объекта незавершенного строительства (при отсутствии адреса) в структурированном в соответствии с федеральной информационной адресной системой виде	Российская Федерация, Белгородская область, Белгород г, Губкина ул
5.3.	Дополнительные сведения о местоположении	—
6.	Иные сведения	—

**3. Пояснения к сведениям об объекте недвижимости с кадастровым номером** 31:16:0124024:1956 :

1.	—
----	---

**1. Сведения о характерных точках контура объекта недвижимости с кадастровым номером** 31:16:0222029:31 :

222

Система координат МСК-31, зона 1 Зона № 1

Обозначение характерных точек границ	Содержатся в Едином государственном реестре недвижимости			Определены в ходе выполнения комплексных кадастровых работ			Метод определения координат	Формулы, примененные для расчета средней квадратической погрешности определения координат характерных точек (Mt), м, с подставленными в такие формулы значениями и итоговые (вычисленные) значения Mt, м
	координаты, м		Радиус, м	координаты, м		Радиус, м		
	X	Y	R	X	Y	R		
1	2	3	4	5	6	7	8	9
н25540	—	—	—	391 979,29	1 328 771,63	—	Метод спутниковых геодезических измерений (определений)	$\sqrt{(m0^2 + m1^2)} = \sqrt{(0,07^2 + 0,07^2)} = 0,10$
н25550	—	—	—	391 982,13	1 328 773,24	—		
н25560	—	—	—	391 982,40	1 328 773,39	—		
н25570	—	—	—	391 979,17	1 328 778,94	—		
н25580	—	—	—	391 976,12	1 328 777,09	—		
н25540	—	—	—	391 979,29	1 328 771,63	—		

**2. Сведения о характеристиках объекта недвижимости с кадастровым номером** 31:16:0222029:31 :

№ п/п	Наименование характеристики	Значение характеристики
1	2	3
1.	Вид объекта недвижимости	Здание
2.	Ранее присвоенный государственный учетный номер (инвентарный) здания, сооружения, объекта незавершенного строительства	Инвентарный номер 43596, Кадастровый номер 31:16:0000000:0000:043596-00/004:1001/Б, Условный номер 31:16:0000000:0000:043596-00/004:1001/Б
3.	Кадастровый номер земельного участка (земельных участков), в границах которого (которых) расположены здание, сооружение, объект незавершенного строительства	31:16:0222033:22
4.	Уникальный учетный номер кадастрового квартала, в границах которого расположены здание, сооружение, объект незавершенного строительства	31:16:0222033
5.	Адрес здания, сооружения, объекта незавершенного строительства	—
5.1.	Сведения о местоположении здания, сооружения, объекта незавершенного строительства (при отсутствии адреса) в структурированном в соответствии с федеральной информационной адресной системой виде	Российская Федерация, Белгородская область, Белгород г, Губкина ул
5.3.	Дополнительные сведения о местоположении	—
6.	Иные сведения	—

223

**3. Пояснения к сведениям об объекте недвижимости с кадастровым номером** 31:16:0222029:31 :

1.	—
----	---

**1. Сведения о характерных точках контура объекта недвижимости с кадастровым номером** 31:16:0124024:2175 :

Система координат		<u>МСК-31, зона 1</u>					Зона № <u>1</u>	
Обозначение характерных точек границ	Содержатся в Едином государственном реестре недвижимости			Определены в ходе выполнения комплексных кадастровых работ			Метод определения координат	Формулы, примененные для расчета средней квадратической погрешности определения координат характерных точек (Mt), м, с подставленными в такие формулы значениями и итоговые (вычисленные) значения Mt, м
	координаты, м		Радиус, м	координаты, м		Радиус, м		
	X	Y	R	X	Y	R		
1	2	3	4	5	6	7	8	9
н25590	—	—	—	392 055,65	1 328 809,77	—	Метод спутниковых геодезических измерений (определений)	$\sqrt{(m0^2 + m1^2)} = \sqrt{(0,07^2 + 0,07^2)} = 0,10$

1	2	3	4	5	6	7	8	9
н25600	—	—	—	392 058,62	1 328 811,52	—	Метод спутниковых геодезических измерений (определений)	$\sqrt{(m_0^2 + m_1^2)} = \sqrt{(0,07^2 + 0,07^2)} = 0,10$
н25610	—	—	392 055,39	1 328 817,14	—			
н33840	—	—	392 054,40	1 328 816,56	—			
н25620	—	—	392 052,44	1 328 815,40	—			
н25590	—	—	392 055,65	1 328 809,77	—			

**2. Сведения о характеристиках объекта недвижимости с кадастровым номером** 31:16:0124024:2175 :

№ п/п	Наименование характеристики	Значение характеристики
1	2	3
1.	Вид объекта недвижимости	Здание
2.	Ранее присвоенный государственный учетный номер (инвентарный) здания, сооружения, объекта незавершенного строительства	Инвентарный номер 29550, Условный номер 31:16:0000000:0000:029550-00/002:1001/Б, Условный номер 31:16:00:00:29550/2/23:1001/Б
3.	Кадастровый номер земельного участка (земельных участков), в границах которого (которых) расположены здание, сооружение, объект незавершенного строительства	31:16:0222033:23
4.	Уникальный учетный номер кадастрового квартала, в границах которого расположены здание, сооружение, объект незавершенного строительства	31:16:0222033
5.	Адрес здания, сооружения, объекта незавершенного строительства	—
5.1.	Сведения о местоположении здания, сооружения, объекта незавершенного строительства (при отсутствии адреса) в структурированном в соответствии с федеральной информационной адресной системой виде	Российская Федерация, Белгородская область, Белгород г, Губкина ул
5.3.	Дополнительные сведения о местоположении	—
6.	Иные сведения	—

**3. Пояснения к сведениям об объекте недвижимости с кадастровым номером** 31:16:0124024:2175 :

1.	—
----	---

**1. Сведения о характерных точках контура объекта недвижимости с кадастровым номером** 31:16:0124024:1082 :

Система координат			МСК-31, зона 1				Зона № 1	
Обозначение характерных точек границ	Содержатся в Едином государственном реестре недвижимости			Определены в ходе выполнения комплексных кадастровых работ			Метод определения координат	Формулы, примененные для расчета средней квадратической погрешности определения координат характерных точек (Mt), м, с подставленными в такие формулы значениями и итоговые (вычисленные) значения Mt, м
	координаты, м		Радиус, м	координаты, м		Радиус, м		
	X	Y	R	X	Y	R		
1	2	3	4	5	6	7	8	9
н28560	—	—	—	391 985,28	1 328 767,81	—	Метод спутниковых геодезических измерений (определений)	$\sqrt{(m0^2 + m1^2)} = \sqrt{(0,07^2 + 0,07^2)} = 0,10$
н28570	—	—	—	391 988,29	1 328 769,61	—		
н28580	—	—	—	391 985,18	1 328 775,00	—		
н28590	—	—	—	391 982,40	1 328 773,39	—		
н28600	—	—	—	391 982,13	1 328 773,24	—		
н28560	—	—	—	391 985,28	1 328 767,81	—		

225

**2. Сведения о характеристиках объекта недвижимости с кадастровым номером** 31:16:0124024:1082 :

№ п/п	Наименование характеристики	Значение характеристики
1	2	3
1.	Вид объекта недвижимости	Сооружение
2.	Ранее присвоенный государственный учетный номер (инвентарный) здания, сооружения, объекта незавершенного строительства	Инвентарный номер 30854, Условный номер 31:16:00:00:30854/2/23:1001/Б
3.	Кадастровый номер земельного участка (земельных участков), в границах которого (которых) расположены здание, сооружение, объект незавершенного строительства	31:16:0222033:24
4.	Уникальный учетный номер кадастрового квартала, в границах которого расположены здание, сооружение, объект незавершенного строительства	31:16:0222033



1	2	3
5.	Адрес здания, сооружения, объекта незавершенного строительства	—
5.1.	Сведения о местоположении здания, сооружения, объекта незавершенного строительства (при отсутствии адреса) в структурированном в соответствии с федеральной информационной адресной системой виде	Российская Федерация, Белгородская область, Белгород г, Губкина ул
5.3.	Дополнительные сведения о местоположении	—
6.	Иные сведения	—

**3. Пояснения к сведениям об объекте недвижимости с кадастровым номером** 31:16:0124024:1082 :

1.	—
----	---

**1. Сведения о характерных точках контура объекта недвижимости с кадастровым номером** 31:16:0124024:2153 :

Система координат	<u>МСК-31, зона 1</u>	Зона №	<u>1</u>
-------------------	-----------------------	--------	----------

Обозначение характерных точек границ	Содержатся в Едином государственном реестре недвижимости			Определены в ходе выполнения комплексных кадастровых работ			Метод определения координат	Формулы, примененные для расчета средней квадратической погрешности определения координат характерных точек (Mt), м, с подставленными в такие формулы значениями и итоговые (вычисленные) значения Mt, м
	координаты, м		Радиус, м	координаты, м		Радиус, м		
	X	Y	R	X	Y	R		
1	2	3	4	5	6	7	8	9
н28610	—	—	—	392 075,63	1 328 829,31	—	Метод спутниковых геодезических измерений (определений)	$\sqrt{(m0^2 + m1^2)} = \sqrt{(0,07^2 + 0,07^2)}$ $= 0,10$
н28620	—	—	—	392 075,87	1 328 829,46	—		
н28630	—	—	—	392 079,15	1 328 831,37	—		
н28640	—	—	—	392 076,08	1 328 837,04	—		
н28650	—	—	—	392 072,61	1 328 834,90	—		
н28610	—	—	—	392 075,63	1 328 829,31	—		

**2. Сведения о характеристиках объекта недвижимости с кадастровым номером** 31:16:0124024:2153 :

№ п/п	Наименование характеристики	Значение характеристики
-------	-----------------------------	-------------------------

1	2	3
1.	Вид объекта недвижимости	Сооружение
2.	Ранее присвоенный государственный учетный номер (инвентарный) здания, сооружения, объекта незавершенного строительства	Инвентарный номер 30771, Условный номер 31:16:00:00:30771/2/23:1001/Б
3.	Кадастровый номер земельного участка (земельных участков), в границах которого (которых) расположены здание, сооружение, объект незавершенного строительства	31:16:0222033:26
4.	Уникальный учетный номер кадастрового квартала, в границах которого расположены здание, сооружение, объект незавершенного строительства	31:16:0222033
5.	Адрес здания, сооружения, объекта незавершенного строительства	—
5.1.	Сведения о местоположении здания, сооружения, объекта незавершенного строительства (при отсутствии адреса) в структурированном в соответствии с федеральной информационной адресной системой виде	Российская Федерация, Белгородская область, Белгород г, Губкина ул
5.3.	Дополнительные сведения о местоположении	—
6.	Иные сведения	—

**3. Пояснения к сведениям об объекте недвижимости с кадастровым номером** 31:16:0124024:2153 :

1. —

**1. Сведения о характерных точках контура объекта недвижимости с кадастровым номером** 31:16:0101001:18655 :

Система координат МСК-31, зона 1 Зона № 1

Обозначение характерных точек границ	Содержатся в Едином государственном реестре недвижимости			Определены в ходе выполнения комплексных кадастровых работ			Метод определения координат	Формулы, примененные для расчета средней квадратической погрешности определения координат характерных точек (Mt), м, с подставленными в такие формулы значениями и итоговые (вычисленные) значения Mt, м
	координаты, м		Радиус, м	координаты, м		Радиус, м		
	X	Y	R	X	Y	R		
1	2	3	4	5	6	7	8	9
н28660	—	—	—	391 988,60	1 328 776,98	—	Метод спутниковых геодезических измерений (определений)	$\sqrt{(m0^2 + m1^2)} = \sqrt{(0,07^2 + 0,07^2)} = 0,10$
н28670	—	—	—	391 991,06	1 328 778,47	—		

1	2	3	4	5	6	7	8	9
н28680	—	—	—	391 991,68	1 328 778,85	—	Метод спутниковых геодезических измерений (определений)	$\sqrt{(m0^2 + m1^2)} = \sqrt{(0,07^2 + 0,07^2)} = 0,10$
н28690	—	—	391 988,37	1 328 784,52	—			
н28700	—	—	391 985,30	1 328 782,66	—			
н28660	—	—	391 988,60	1 328 776,98	—			

**2. Сведения о характеристиках объекта недвижимости с кадастровым номером** 31:16:0101001:18655 :

№ п/п	Наименование характеристики	Значение характеристики
1	2	3
1.	Вид объекта недвижимости	Сооружение
2.	Ранее присвоенный государственный учетный номер (инвентарный) здания, сооружения, объекта незавершенного строительства	Инвентарный номер 34325, Условный номер 31:16:00 00 000:0000:034325-00/004:1001/Б, Условный номер 31-31-01/134/2009-323
3.	Кадастровый номер земельного участка (земельных участков), в границах которого (которых) расположены здание, сооружение, объект незавершенного строительства	31:16:0222033:36
4.	Уникальный учетный номер кадастрового квартала, в границах которого расположены здание, сооружение, объект незавершенного строительства	31:16:0222033
5.	Адрес здания, сооружения, объекта незавершенного строительства	—
5.1.	Сведения о местоположении здания, сооружения, объекта незавершенного строительства (при отсутствии адреса) в структурированном в соответствии с федеральной информационной адресной системой виде	308000, Российская Федерация, Белгородская область, Белгород г, Губкина ул, гараж 307
5.3.	Дополнительные сведения о местоположении	—
6.	Иные сведения	—

**3. Пояснения к сведениям об объекте недвижимости с кадастровым номером** 31:16:0101001:18655 :

1.	—
----	---

**1. Сведения о характерных точках контура объекта недвижимости с кадастровым номером** 31:16:0102012:2045 :

Система координат		МСК-31, зона 1					Зона № 1	
Обозначение характерных точек границ	Содержатся в Едином государственном реестре недвижимости			Определены в ходе выполнения комплексных кадастровых работ			Метод определения координат	Формулы, примененные для расчета средней квадратической погрешности определения координат характерных точек (Mt), м, с подставленными в такие формулы значениями и итоговые (вычисленные) значения Mt, м
	координаты, м		Радиус, м	координаты, м		Радиус, м		
	X	Y	R	X	Y	R		
1	2	3	4	5	6	7	8	9
н28710	—	—	—	392 010,23	1 328 789,98	—	Метод спутниковых геодезических измерений (определений)	$\sqrt{(m0^2 + m1^2)} = \sqrt{(0,07^2 + 0,07^2)} = 0,10$
н28720	—	—	—	392 011,52	1 328 790,77	—		
н28730	—	—	—	392 013,44	1 328 791,95	—		
н28740	—	—	—	392 010,20	1 328 797,51	—		
н28750	—	—	—	392 006,99	1 328 795,55	—		
н28710	—	—	—	392 010,23	1 328 789,98	—		

229

**2. Сведения о характеристиках объекта недвижимости с кадастровым номером** 31:16:0102012:2045 :

№ п/п	Наименование характеристики	Значение характеристики
1	2	3
1.	Вид объекта недвижимости	Здание
2.	Ранее присвоенный государственный учетный номер (инвентарный) здания, сооружения, объекта незавершенного строительства	Инвентарный номер 30959, Условный номер 31:16:00:00:30959/2/23:1001/Б
3.	Кадастровый номер земельного участка (земельных участков), в границах которого (которых) расположены здание, сооружение, объект незавершенного строительства	31:16:0222033:154
4.	Уникальный учетный номер кадастрового квартала, в границах которого расположены здание, сооружение, объект незавершенного строительства	31:16:0222033

1	2	3
5.	Адрес здания, сооружения, объекта незавершенного строительства	—
5.1.	Сведения о местоположении здания, сооружения, объекта незавершенного строительства (при отсутствии адреса) в структурированном в соответствии с федеральной информационной адресной системой виде	308000, Российская Федерация, Белгородская область, Белгород г, Губкина ул, д сооружение № 314
5.3.	Дополнительные сведения о местоположении	—
6.	Иные сведения	—

**3. Пояснения к сведениям об объекте недвижимости с кадастровым номером** 31:16:0102012:2045 :

1. —

**1. Сведения о характерных точках контура объекта недвижимости с кадастровым номером** 31:16:0222029:27 :

Система координат МСК-31, зона 1 Зона № 1

Обозначение характерных точек границ	Содержатся в Едином государственном реестре недвижимости			Определены в ходе выполнения комплексных кадастровых работ			Метод определения координат	Формулы, примененные для расчета средней квадратической погрешности определения координат характерных точек (Mt), м, с подставленными в такие формулы значениями и итоговые (вычисленные) значения Mt, м
	координаты, м		Радиус, м	координаты, м		Радиус, м		
	X	Y	R	X	Y	R		
1	2	3	4	5	6	7	8	9
н31180	—	—	—	392 003,04	1 328 778,24	—	Метод спутниковых геодезических измерений (определений)	$\sqrt{(m0^2 + m1^2)} = \sqrt{(0,07^2 + 0,07^2)} = 0,10$
н31190	—	—	—	392 006,00	1 328 779,98	—		
н31200	—	—	—	392 002,80	1 328 785,50	—		
н31210	—	—	—	392 000,92	1 328 784,40	—		
н31220	—	—	—	391 999,74	1 328 783,72	—		
н31180	—	—	—	392 003,04	1 328 778,24	—		

**2. Сведения о характеристиках объекта недвижимости с кадастровым номером** 31:16:0222029:27 :

№ п/п	Наименование характеристики	Значение характеристики
-------	-----------------------------	-------------------------

1	2	3
1.	Вид объекта недвижимости	Сооружение
2.	Ранее присвоенный государственный учетный номер (инвентарный) здания, сооружения, объекта незавершенного строительства	Инвентарный номер 30855, Условный номер 31:16:00:00:30855/2/23:1001/Б
3.	Кадастровый номер земельного участка (земельных участков), в границах которого (которых) расположены здание, сооружение, объект незавершенного строительства	—
4.	Уникальный учетный номер кадастрового квартала, в границах которого расположены здание, сооружение, объект незавершенного строительства	31:16:0222033
5.	Адрес здания, сооружения, объекта незавершенного строительства	—
5.1.	Сведения о местоположении здания, сооружения, объекта незавершенного строительства (при отсутствии адреса) в структурированном в соответствии с федеральной информационной адресной системой виде	Российская Федерация, Белгородская область, Белгород г
5.3.	Дополнительные сведения о местоположении	—
6.	Иные сведения	—

**3. Пояснения к сведениям об объекте недвижимости с кадастровым номером** 31:16:0222029:27 :

1. —

**1. Сведения о характерных точках контура объекта недвижимости с кадастровым номером** 31:16:0101001:12184 :

Система координат МСК-31, зона 1 Зона № 1

Обозначение характерных точек границ	Содержатся в Едином государственном реестре недвижимости			Определены в ходе выполнения комплексных кадастровых работ			Метод определения координат	Формулы, примененные для расчета средней квадратической погрешности определения координат характерных точек (Mt), м, с подставленными в такие формулы значениями и итоговые (вычисленные) значения Mt, м
	координаты, м		Радиус, м	координаты, м		Радиус, м		
	X	Y	R	X	Y	R		
1	2	3	4	5	6	7	8	9
н34190	—	—	—	391 969,10	1 328 765,65	—	Метод спутниковых геодезических измерений (определений)	$\sqrt{(m0^2 + m1^2)} = \sqrt{(0,07^2 + 0,07^2)} = 0,10$
н34200	—	—	—	391 969,29	1 328 765,76	—		

1	2	3	4	5	6	7	8	9
н34210	—	—	—	391 972,51	1 328 767,65	—	Метод спутниковых геодезических измерений (определений)	$\sqrt{(m0^2 + m1^2)} = \sqrt{(0,07^2 + 0,07^2)} = 0,10$
н34220	—	—	391 969,29	1 328 773,17	—			
н34230	—	—	—	391 965,83	1 328 771,18	—		
н34190	—	—	—	391 969,10	1 328 765,65	—		

**2. Сведения о характеристиках объекта недвижимости с кадастровым номером** 31:16:0101001:12184 :

№ п/п	Наименование характеристики	Значение характеристики
1	2	3
1.	Вид объекта недвижимости	Сооружение
2.	Ранее присвоенный государственный учетный номер (инвентарный) здания, сооружения, объекта незавершенного строительства	Инвентарный номер 38781, Условный номер 31:16:00 00 000:0000:038781-00/004:1001/Б
3.	Кадастровый номер земельного участка (земельных участков), в границах которого (которых) расположены здание, сооружение, объект незавершенного строительства	31:16:0222033:3
4.	Уникальный учетный номер кадастрового квартала, в границах которого расположены здание, сооружение, объект незавершенного строительства	31:16:0222033
5.	Адрес здания, сооружения, объекта незавершенного строительства	—
5.1.	Сведения о местоположении здания, сооружения, объекта незавершенного строительства (при отсутствии адреса) в структурированном в соответствии с федеральной информационной адресной системой виде	308000, Российская Федерация, Белгородская область, Белгород г, Губкина ул, гараж 301
5.3.	Дополнительные сведения о местоположении	—
6.	Иные сведения	—

**3. Пояснения к сведениям об объекте недвижимости с кадастровым номером** 31:16:0101001:12184 :

1.	—
----	---

**1. Сведения о характерных точках контура объекта недвижимости с кадастровым номером** 31:16:0102012:1913 :

Система координат		МСК-31, зона 1					Зона № 1	
Обозначение характерных точек границ	Содержатся в Едином государственном реестре недвижимости			Определены в ходе выполнения комплексных кадастровых работ			Метод определения координат	Формулы, примененные для расчета средней квадратической погрешности определения координат характерных точек (Mt), м, с подставленными в такие формулы значениями и итоговые (вычисленные) значения Mt, м
	координаты, м		Радиус, м	координаты, м		Радиус, м		
	X	Y	R	X	Y	R		
1	2	3	4	5	6	7	8	9
н34240	—	—	—	391 982,40	1 328 773,39	—	Метод спутниковых геодезических измерений (определений)	$\sqrt{(m_0^2 + m_1^2)} = \sqrt{(0,07^2 + 0,07^2)} = 0,10$
н34250	—	—	—	391 985,18	1 328 775,00	—		
н34260	—	—	—	391 985,52	1 328 775,19	—		
н34270	—	—	—	391 982,23	1 328 780,83	—		
н34280	—	—	—	391 979,17	1 328 778,94	—		
н34240	—	—	—	391 982,40	1 328 773,39	—		

233

**2. Сведения о характеристиках объекта недвижимости с кадастровым номером** 31:16:0102012:1913 :

№ п/п	Наименование характеристики	Значение характеристики
1	2	3
1.	Вид объекта недвижимости	Здание
2.	Ранее присвоенный государственный учетный номер (инвентарный) здания, сооружения, объекта незавершенного строительства	Инвентарный номер 30950, Условный номер 31:16:00:00:30950/2/23:1001/Б
3.	Кадастровый номер земельного участка (земельных участков), в границах которого (которых) расположены здание, сооружение, объект незавершенного строительства	—
4.	Уникальный учетный номер кадастрового квартала, в границах которого расположены здание, сооружение, объект незавершенного строительства	31:16:0222033



1	2	3
5.	Адрес здания, сооружения, объекта незавершенного строительства	—
5.1.	Сведения о местоположении здания, сооружения, объекта незавершенного строительства (при отсутствии адреса) в структурированном в соответствии с федеральной информационной адресной системой виде	308000, Российская Федерация, Белгородская область, Белгород г, Губкина ул, д сооружение № 305
5.3.	Дополнительные сведения о местоположении	—
6.	Иные сведения	—

**3. Пояснения к сведениям об объекте недвижимости с кадастровым номером** 31:16:0102012:1913 :

1. —

**1. Сведения о характерных точках контура объекта недвижимости с кадастровым номером** 31:16:0124024:1466 :

Система координат МСК-31, зона 1 Зона № 1

Обозначение характерных точек границ	Содержатся в Едином государственном реестре недвижимости			Определены в ходе выполнения комплексных кадастровых работ			Метод определения координат	Формулы, примененные для расчета средней квадратической погрешности определения координат характерных точек (Mt), м, с подставленными в такие формулы значениями и итоговые (вычисленные) значения Mt, м
	координаты, м		Радиус, м	координаты, м		Радиус, м		
	X	Y	R	X	Y	R		
1	2	3	4	5	6	7	8	9
н34290	—	—	—	391 991,68	1 328 778,85	—	Метод спутниковых геодезических измерений (определений)	$\sqrt{(m_0^2 + m_1^2)} = \sqrt{(0,07^2 + 0,07^2)} = 0,10$
н34300	—	—	—	391 994,01	1 328 780,26	—		
н34310	—	—	—	391 994,67	1 328 780,66	—		
н34320	—	—	—	391 991,40	1 328 786,27	—		
н34330	—	—	—	391 988,37	1 328 784,52	—		
н34290	—	—	—	391 991,68	1 328 778,85	—		

**2. Сведения о характеристиках объекта недвижимости с кадастровым номером** 31:16:0124024:1466 :

№ п/п	Наименование характеристики	Значение характеристики
-------	-----------------------------	-------------------------

1	2	3
1.	Вид объекта недвижимости	Здание
2.	Ранее присвоенный государственный учетный номер (инвентарный) здания, сооружения, объекта незавершенного строительства	Инвентарный номер 43588, Кадастровый номер 31:16:0000000:0000:043588-00/004:1001/Б, Условный номер 31:16:0000000:0000:043588-00/004:1001/Б
3.	Кадастровый номер земельного участка (земельных участков), в границах которого (которых) расположены здание, сооружение, объект незавершенного строительства	—
4.	Уникальный учетный номер кадастрового квартала, в границах которого расположены здание, сооружение, объект незавершенного строительства	31:16:0222033
5.	Адрес здания, сооружения, объекта незавершенного строительства	—
5.1.	Сведения о местоположении здания, сооружения, объекта незавершенного строительства (при отсутствии адреса) в структурированном в соответствии с федеральной информационной адресной системой виде	Российская Федерация, Белгородская область, Белгород г, Губкина ул
5.3.	Дополнительные сведения о местоположении	—
6.	Иные сведения	—

**3. Пояснения к сведениям об объекте недвижимости с кадастровым номером** 31:16:0124024:1466 :

1. —

**1. Сведения о характерных точках контура объекта недвижимости с кадастровым номером** 31:16:0124024:170 :

Система координат МСК-31, зона 1 Зона № 1

Обозначение характерных точек границ	Содержатся в Едином государственном реестре недвижимости			Определены в ходе выполнения комплексных кадастровых работ			Метод определения координат	Формулы, примененные для расчета средней квадратической погрешности определения координат характерных точек (Mt), м, с подставленными в такие формулы значениями и итоговые (вычисленные) значения Mt, м
	координаты, м		Радиус, м	координаты, м		Радиус, м		
	X	Y	R	X	Y	R		
1	2	3	4	5	6	7	8	9
н34340	—	—	—	392 000,92	1 328 784,40	—	Метод спутниковых геодезических измерений (определений)	$\sqrt{(m0^2 + m1^2)} = \sqrt{(0,07^2 + 0,07^2)}$ $= 0,10$
н34350	—	—	—	392 002,80	1 328 785,50	—		

1	2	3	4	5	6	7	8	9
н34360	—	—	—	392 004,10	1 328 786,27	—	Метод спутниковых геодезических измерений (определений)	$\sqrt{(m0^2 + m1^2)} = \sqrt{(0,07^2 + 0,07^2)} = 0,10$
н34370	—	—	392 000,84	1 328 791,85	—			
н34380	—	—	—	391 997,69	1 328 789,94	—		
н34340	—	—	—	392 000,92	1 328 784,40	—		

**2. Сведения о характеристиках объекта недвижимости с кадастровым номером** 31:16:0124024:170 :

№ п/п	Наименование характеристики	Значение характеристики
1	2	3
1.	Вид объекта недвижимости	Здание
2.	Ранее присвоенный государственный учетный номер (инвентарный) здания, сооружения, объекта незавершенного строительства	Инвентарный номер 45937, Условный номер 31:16:0000000:0000:045937-00/004:1001/Б
3.	Кадастровый номер земельного участка (земельных участков), в границах которого (которых) расположены здание, сооружение, объект незавершенного строительства	31:16:0222033:4
4.	Уникальный учетный номер кадастрового квартала, в границах которого расположены здание, сооружение, объект незавершенного строительства	31:16:0222033
5.	Адрес здания, сооружения, объекта незавершенного строительства	—
5.1.	Сведения о местоположении здания, сооружения, объекта незавершенного строительства (при отсутствии адреса) в структурированном в соответствии с федеральной информационной адресной системой виде	Российская Федерация, Белгородская область, Белгород г, Губкина ул
5.3.	Дополнительные сведения о местоположении	ГСК № 57, гараж № 311, участок № 1
6.	Иные сведения	—

**3. Пояснения к сведениям об объекте недвижимости с кадастровым номером** 31:16:0124024:170 :

1.	—
----	---

**1. Сведения о характерных точках контура объекта недвижимости с кадастровым номером** 31:16:0101001:15209 :

Система координат		МСК-31, зона 1					Зона № 1	
Обозначение характерных точек границ	Содержатся в Едином государственном реестре недвижимости			Определены в ходе выполнения комплексных кадастровых работ			Метод определения координат	Формулы, примененные для расчета средней квадратической погрешности определения координат характерных точек (Mt), м, с подставленными в такие формулы значениями и итоговые (вычисленные) значения Mt, м
	координаты, м		Радиус, м	координаты, м		Радиус, м		
	X	Y	R	X	Y	R		
1	2	3	4	5	6	7	8	9
н34390	—	—	—	392 007,15	1 328 788,09	—	Метод спутниковых геодезических измерений (определений)	$\sqrt{(m0^2 + m1^2)} = \sqrt{(0,07^2 + 0,07^2)}$ $= 0,10$
н34400	—	—	—	392 008,50	1 328 788,92	—		
н34410	—	—	—	392 010,23	1 328 789,98	—		
н34420	—	—	—	392 006,99	1 328 795,55	—		
н34430	—	—	—	392 003,89	1 328 793,65	—		
н34390	—	—	—	392 007,15	1 328 788,09	—		

237

**2. Сведения о характеристиках объекта недвижимости с кадастровым номером** 31:16:0101001:15209 :

№ п/п	Наименование характеристики	Значение характеристики
1	2	3
1.	Вид объекта недвижимости	Сооружение
2.	Ранее присвоенный государственный учетный номер (инвентарный) здания, сооружения, объекта незавершенного строительства	Инвентарный номер 30850, Условный номер 31-31-01/052/2011-759
3.	Кадастровый номер земельного участка (земельных участков), в границах которого (которых) расположены здание, сооружение, объект незавершенного строительства	—
4.	Уникальный учетный номер кадастрового квартала, в границах которого расположены здание, сооружение, объект незавершенного строительства	31:16:0222033

1	2	3
5.	Адрес здания, сооружения, объекта незавершенного строительства	—
5.1.	Сведения о местоположении здания, сооружения, объекта незавершенного строительства (при отсутствии адреса) в структурированном в соответствии с федеральной информационной адресной системой виде	308000, Российская Федерация, Белгородская область, Белгород г, Губкина ул
5.3.	Дополнительные сведения о местоположении	—
6.	Иные сведения	—

**3. Пояснения к сведениям об объекте недвижимости с кадастровым номером 31:16:0101001:15209 :**

1.	—
----	---

**1. Сведения о характерных точках контура объекта недвижимости с кадастровым номером 31:16:0000000:964 :**

Система координат	<u>МСК-31, зона 1</u>	Зона №	<u>1</u>
-------------------	-----------------------	--------	----------

Обозначение характерных точек границ	Содержатся в Едином государственном реестре недвижимости			Определены в ходе выполнения комплексных кадастровых работ			Метод определения координат	Формулы, примененные для расчета средней квадратической погрешности определения координат характерных точек (Mt), м, с подставленными в такие формулы значениями и итоговые (вычисленные) значения Mt, м
	координаты, м		Радиус, м	координаты, м		Радиус, м		
	X	Y	R	X	Y	R		
1	2	3	4	5	6	7	8	9
н35480	—	—	—	392 033,99	1 328 804,20	—	Метод спутниковых геодезических измерений (определений)	$\sqrt{(m0^2 + m1^2)} = \sqrt{(0,07^2 + 0,07^2)} = 0,10$
н35490	—	—	—	392 036,90	1 328 806,01	—		
н35500	—	—	—	392 033,79	1 328 811,35	—		
н35510	—	—	—	392 030,86	1 328 809,62	—		
н35480	—	—	—	392 033,99	1 328 804,20	—		

**2. Сведения о характеристиках объекта недвижимости с кадастровым номером 31:16:0000000:964 :**

№ п/п	Наименование характеристики	Значение характеристики
1	2	3
1.	Вид объекта недвижимости	Сооружение

1	2	3
2.	Ранее присвоенный государственный учетный номер (инвентарный) здания, сооружения, объекта незавершенного строительства	Инвентарный номер 40230, Условный номер 31:16:00 00 000:0000:040230-00/004:1001/Б, Условный номер 31:16:0000000:0000:040230-00/004:1001/Б
3.	Кадастровый номер земельного участка (земельных участков), в границах которого (которых) расположены здание, сооружение, объект незавершенного строительства	31:16:0222033:6
4.	Уникальный учетный номер кадастрового квартала, в границах которого расположены здание, сооружение, объект незавершенного строительства	31:16:0222033
5.	Адрес здания, сооружения, объекта незавершенного строительства	—
5.1.	Сведения о местоположении здания, сооружения, объекта незавершенного строительства (при отсутствии адреса) в структурированном в соответствии с федеральной информационной адресной системой виде	308000, Российская Федерация, Белгородская область, Белгород г, Губкина ул, д 322
5.3.	Дополнительные сведения о местоположении	—
6.	Иные сведения	—

**3. Пояснения к сведениям об объекте недвижимости с кадастровым номером** 31:16:0000000:964 :

1. —

**1. Сведения о характерных точках контура объекта недвижимости с кадастровым номером** 31:16:0124024:1019 :

Система координат МСК-31, зона 1 Зона № 1

Обозначение характерных точек границ	Содержатся в Едином государственном реестре недвижимости			Определены в ходе выполнения комплексных кадастровых работ			Метод определения координат	Формулы, примененные для расчета средней квадратической погрешности определения координат характерных точек (Mt), м, с подставленными в такие формулы значениями и итоговые (вычисленные) значения Mt, м
	координаты, м		Радиус, м	координаты, м		Радиус, м		
	X	Y	R	X	Y	R		
1	2	3	4	5	6	7	8	9
н35520	—	—	—	392 048,59	1 328 813,17	—	Метод спутниковых геодезических измерений (определений)	$\sqrt{(m0^2 + m1^2)} = \sqrt{(0,07^2 + 0,07^2)} = 0,10$
н35530	—	—	—	392 049,28	1 328 813,56	—		
н35540	—	—	—	392 051,45	1 328 814,83	—		

1	2	3	4	5	6	7	8	9
н35550	—	—	—	392 048,33	1 328 820,18	—	Метод спутниковых геодезических измерений (определений)	$\sqrt{(m_0^2 + m_1^2)} = \sqrt{(0,07^2 + 0,07^2)} = 0,10$
н35560	—	—	392 045,52	1 328 818,45	—			
н35520	—	—	—	392 048,59	1 328 813,17	—		

**2. Сведения о характеристиках объекта недвижимости с кадастровым номером** 31:16:0124024:1019 :

№ п/п	Наименование характеристики	Значение характеристики
1	2	3
1.	Вид объекта недвижимости	Здание
2.	Ранее присвоенный государственный учетный номер (инвентарный) здания, сооружения, объекта незавершенного строительства	Инвентарный номер 31073, Инвентарный номер 31073/4, Условный номер 31:16:00:00:31073/4/23:10001/Б
3.	Кадастровый номер земельного участка (земельных участков), в границах которого (которых) расположены здание, сооружение, объект незавершенного строительства	—
4.	Уникальный учетный номер кадастрового квартала, в границах которого расположены здание, сооружение, объект незавершенного строительства	31:16:0222033
5.	Адрес здания, сооружения, объекта незавершенного строительства	—
5.1.	Сведения о местоположении здания, сооружения, объекта незавершенного строительства (при отсутствии адреса) в структурированном в соответствии с федеральной информационной адресной системой виде	Российская Федерация, Белгородская область, Белгород г, Губкина ул, д 327
5.3.	Дополнительные сведения о местоположении	—
6.	Иные сведения	—

**3. Пояснения к сведениям об объекте недвижимости с кадастровым номером** 31:16:0124024:1019 :

1.	—
----	---

**1. Сведения о характерных точках контура объекта недвижимости с кадастровым номером** 31:16:0124024:1519 :

Система координат		МСК-31, зона 1					Зона № 1	
Обозначение характерных точек границ	Содержатся в Едином государственном реестре недвижимости			Определены в ходе выполнения комплексных кадастровых работ			Метод определения координат	Формулы, примененные для расчета средней квадратической погрешности определения координат характерных точек (Mt), м, с подставленными в такие формулы значениями и итоговые (вычисленные) значения Mt, м
	координаты, м		Радиус, м	координаты, м		Радиус, м		
	X	Y	R	X	Y	R		
1	2	3	4	5	6	7	8	9
н35570	—	—	—	392 063,75	1 328 822,14	—	Метод спутниковых геодезических измерений (определений)	$\sqrt{(m0^2 + m1^2)} = \sqrt{(0,07^2 + 0,07^2)} = 0,10$
н35580	—	—	—	392 063,94	1 328 822,25	—		
н35590	—	—	—	392 066,51	1 328 823,85	—		
н35600	—	—	—	392 063,53	1 328 829,35	—		
н35610	—	—	—	392 060,46	1 328 827,46	—		
н35570	—	—	—	392 063,75	1 328 822,14	—		

241

**2. Сведения о характеристиках объекта недвижимости с кадастровым номером** 31:16:0124024:1519 :

№ п/п	Наименование характеристики	Значение характеристики
1	2	3
1.	Вид объекта недвижимости	Здание
2.	Ранее присвоенный государственный учетный номер (инвентарный) здания, сооружения, объекта незавершенного строительства	Инвентарный номер 34324, Инвентарный номер 34324-4, Кадастровый номер 31:16:00:00:34324/4/23:1001/Б
3.	Кадастровый номер земельного участка (земельных участков), в границах которого (которых) расположены здание, сооружение, объект незавершенного строительства	—
4.	Уникальный учетный номер кадастрового квартала, в границах которого расположены здание, сооружение, объект незавершенного строительства	31:16:0222033



1	2	3
5.	Адрес здания, сооружения, объекта незавершенного строительства	—
5.1.	Сведения о местоположении здания, сооружения, объекта незавершенного строительства (при отсутствии адреса) в структурированном в соответствии с федеральной информационной адресной системой виде	Российская Федерация, Белгородская область, Белгород г, Губкина ул, гараж №332
5.3.	Дополнительные сведения о местоположении	—
6.	Иные сведения	—

**3. Пояснения к сведениям об объекте недвижимости с кадастровым номером** 31:16:0124024:1519 :

1. —

**1. Сведения о характерных точках контура объекта недвижимости с кадастровым номером** 31:16:0124024:2039 :

Система координат МСК-31, зона 1 Зона № 1

Обозначение характерных точек границ	Содержатся в Едином государственном реестре недвижимости			Определены в ходе выполнения комплексных кадастровых работ			Метод определения координат	Формулы, примененные для расчета средней квадратической погрешности определения координат характерных точек (Mt), м, с подставленными в такие формулы значениями и итоговые (вычисленные) значения Mt, м
	координаты, м		Радиус, м	координаты, м		Радиус, м		
	X	Y	R	X	Y	R		
1	2	3	4	5	6	7	8	9
н35620	—	—	—	392 072,55	1 328 827,41	—	Метод спутниковых геодезических измерений (определений)	$\sqrt{(m0^2 + m1^2)} = \sqrt{(0,07^2 + 0,07^2)}$ $= 0,10$
н35630	—	—	—	392 072,86	1 328 827,61	—		
н35640	—	—	—	392 075,63	1 328 829,31	—		
н35650	—	—	—	392 072,61	1 328 834,90	—		
н35660	—	—	—	392 069,52	1 328 833,01	—		
н35620	—	—	—	392 072,55	1 328 827,41	—		

**2. Сведения о характеристиках объекта недвижимости с кадастровым номером** 31:16:0124024:2039 :

№ п/п	Наименование характеристики	Значение характеристики
-------	-----------------------------	-------------------------

1	2	3
1.	Вид объекта недвижимости	Сооружение
2.	Ранее присвоенный государственный учетный номер (инвентарный) здания, сооружения, объекта незавершенного строительства	Инвентарный номер 30848, Условный номер 31:16:00:00:30848/2/23:1001/Б
3.	Кадастровый номер земельного участка (земельных участков), в границах которого (которых) расположены здание, сооружение, объект незавершенного строительства	—
4.	Уникальный учетный номер кадастрового квартала, в границах которого расположены здание, сооружение, объект незавершенного строительства	31:16:0222033
5.	Адрес здания, сооружения, объекта незавершенного строительства	—
5.1.	Сведения о местоположении здания, сооружения, объекта незавершенного строительства (при отсутствии адреса) в структурированном в соответствии с федеральной информационной адресной системой виде	Российская Федерация, Белгородская область, Белгород г, Губкина ул
5.3.	Дополнительные сведения о местоположении	—
6.	Иные сведения	—

**3. Пояснения к сведениям об объекте недвижимости с кадастровым номером** 31:16:0124024:2039 :

1. —

**1. Сведения о характерных точках контура объекта недвижимости с кадастровым номером** 31:16:0101001:12637 :

Система координат МСК-31, зона 1 Зона № 1

Обозначение характерных точек границ	Содержатся в Едином государственном реестре недвижимости			Определены в ходе выполнения комплексных кадастровых работ			Метод определения координат	Формулы, примененные для расчета средней квадратической погрешности определения координат характерных точек (Mt), м, с подставленными в такие формулы значениями и итоговые (вычисленные) значения Mt, м
	координаты, м		Радиус, м	координаты, м		Радиус, м		
	X	Y	R	X	Y	R		
1	2	3	4	5	6	7	8	9
н35670	—	—	—	392 082,66	1 328 833,74	—	Метод спутниковых геодезических измерений (определений)	$\sqrt{(m0^2 + m1^2)} = \sqrt{(0,07^2 + 0,07^2)}$ $= 0,10$
н35680	—	—	—	392 086,41	1 328 835,88	—		

1	2	3	4	5	6	7	8	9
н35690	—	—	—	392 083,20	1 328 841,30	—	Метод спутниковых геодезических измерений (определений)	$\sqrt{(m0^2 + m1^2)} = \sqrt{(0,07^2 + 0,07^2)} = 0,10$
н35700	—	—	392 079,47	1 328 839,18	—			
н35670	—	—	—	392 082,66	1 328 833,74	—		

**2. Сведения о характеристиках объекта недвижимости с кадастровым номером** 31:16:0101001:12637 :

№ п/п	Наименование характеристики	Значение характеристики
1	2	3
1.	Вид объекта недвижимости	Здание
2.	Ранее присвоенный государственный учетный номер (инвентарный) здания, сооружения, объекта незавершенного строительства	Инвентарный номер 31072, Условный номер 31:16:00:00:31072/4/23:10001/Б
3.	Кадастровый номер земельного участка (земельных участков), в границах которого (которых) расположены здание, сооружение, объект незавершенного строительства	31:16:0222033:9
4.	Уникальный учетный номер кадастрового квартала, в границах которого расположены здание, сооружение, объект незавершенного строительства	31:16:0222033
5.	Адрес здания, сооружения, объекта незавершенного строительства	—
5.1.	Сведения о местоположении здания, сооружения, объекта незавершенного строительства (при отсутствии адреса) в структурированном в соответствии с федеральной информационной адресной системой виде	308000, Российская Федерация, Белгородская область, Белгород г, Губкина ул, д сооружение № 338
5.3.	Дополнительные сведения о местоположении	—
6.	Иные сведения	—

**3. Пояснения к сведениям об объекте недвижимости с кадастровым номером** 31:16:0101001:12637 :

1.	—
----	---

**1. Сведения о характерных точках контура объекта недвижимости с кадастровым номером** 31:16:0101001:5057 :

Система координат		МСК-31, зона 1					Зона № 1	
Обозначение характерных точек границ	Содержатся в Едином государственном реестре недвижимости			Определены в ходе выполнения комплексных кадастровых работ			Метод определения координат	Формулы, примененные для расчета средней квадратической погрешности определения координат характерных точек (Mt), м, с подставленными в такие формулы значениями и итоговые (вычисленные) значения Mt, м
	координаты, м		Радиус, м	координаты, м		Радиус, м		
	X	Y	R	X	Y	R		
1	2	3	4	5	6	7	8	9
н35710	—	—	—	392 064,26	1 328 814,83	—	Метод спутниковых геодезических измерений (определений)	$\sqrt{(m0^2 + m1^2)} = \sqrt{(0,07^2 + 0,07^2)} = 0,10$
н35720	—	—	—	392 067,18	1 328 816,65	—		
н35730	—	—	—	392 063,94	1 328 822,25	—		
н35740	—	—	—	392 063,75	1 328 822,14	—		
н35750	—	—	—	392 061,01	1 328 820,44	—		
н35710	—	—	—	392 064,26	1 328 814,83	—		

245

**2. Сведения о характеристиках объекта недвижимости с кадастровым номером** 31:16:0101001:5057 :

№ п/п	Наименование характеристики	Значение характеристики
1	2	3
1.	Вид объекта недвижимости	Сооружение
2.	Ранее присвоенный государственный учетный номер (инвентарный) здания, сооружения, объекта незавершенного строительства	Инвентарный номер 48904, Условный номер 31:16:00 00 000:0000:048904-00/004:1001/Б, Условный номер 31:16:0000000:0000:048904-00/004:1001/Б
3.	Кадастровый номер земельного участка (земельных участков), в границах которого (которых) расположены здание, сооружение, объект незавершенного строительства	—
4.	Уникальный учетный номер кадастрового квартала, в границах которого расположены здание, сооружение, объект незавершенного строительства	31:16:0222033

1	2	3
5.	Адрес здания, сооружения, объекта незавершенного строительства	—
5.1.	Сведения о местоположении здания, сооружения, объекта незавершенного строительства (при отсутствии адреса) в структурированном в соответствии с федеральной информационной адресной системой виде	308000, Российская Федерация, Белгородская область, Белгород г, Губкина ул
5.3.	Дополнительные сведения о местоположении	—
6.	Иные сведения	—

**3. Пояснения к сведениям об объекте недвижимости с кадастровым номером** 31:16:0101001:5057 :

1.	—
----	---

**1. Сведения о характерных точках контура объекта недвижимости с кадастровым номером** 31:16:0124024:1521 :

Система координат	<u>МСК-31, зона 1</u>	Зона №	<u>1</u>
-------------------	-----------------------	--------	----------

Обозначение характерных точек границ	Содержатся в Едином государственном реестре недвижимости			Определены в ходе выполнения комплексных кадастровых работ			Метод определения координат	Формулы, примененные для расчета средней квадратической погрешности определения координат характерных точек (Mt), м, с подставленными в такие формулы значениями и итоговые (вычисленные) значения Mt, м
	координаты, м		Радиус, м	координаты, м		Радиус, м		
	X	Y	R	X	Y	R		
1	2	3	4	5	6	7	8	9
н35760	—	—	—	392 061,35	1 328 813,13	—	Метод спутниковых геодезических измерений (определений)	$\sqrt{(m0^2 + m1^2)} = \sqrt{(0,07^2 + 0,07^2)}$ $= 0,10$
н35770	—	—	—	392 064,26	1 328 814,83	—		
н35780	—	—	—	392 061,01	1 328 820,44	—		
н35790	—	—	—	392 060,53	1 328 820,14	—		
н35800	—	—	—	392 058,15	1 328 818,67	—		
н35760	—	—	—	392 061,35	1 328 813,13	—		

**2. Сведения о характеристиках объекта недвижимости с кадастровым номером** 31:16:0124024:1521 :

№ п/п	Наименование характеристики	Значение характеристики
-------	-----------------------------	-------------------------

1	2	3
1.	Вид объекта недвижимости	Сооружение
2.	Ранее присвоенный государственный учетный номер (инвентарный) здания, сооружения, объекта незавершенного строительства	Инвентарный номер 31090, Инвентарный номер 31090/4, Условный номер 31:16:00:00:31090/4/23:1001/Б
3.	Кадастровый номер земельного участка (земельных участков), в границах которого (которых) расположены здание, сооружение, объект незавершенного строительства	—
4.	Уникальный учетный номер кадастрового квартала, в границах которого расположены здание, сооружение, объект незавершенного строительства	31:16:0222033
5.	Адрес здания, сооружения, объекта незавершенного строительства	—
5.1.	Сведения о местоположении здания, сооружения, объекта незавершенного строительства (при отсутствии адреса) в структурированном в соответствии с федеральной информационной адресной системой виде	Российская Федерация, Белгородская область, Белгород г, Губкина ул, д 347
5.3.	Дополнительные сведения о местоположении	—
6.	Иные сведения	—

**3. Пояснения к сведениям об объекте недвижимости с кадастровым номером** 31:16:0124024:1521 :

1. —

**1. Сведения о характерных точках контура объекта недвижимости с кадастровым номером** 31:16:0124024:2402 :

Система координат МСК-31, зона 1 Зона № 1

Обозначение характерных точек границ	Содержатся в Едином государственном реестре недвижимости			Определены в ходе выполнения комплексных кадастровых работ			Метод определения координат	Формулы, примененные для расчета средней квадратической погрешности определения координат характерных точек (Mt), м, с подставленными в такие формулы значениями и итоговые (вычисленные) значения Mt, м
	координаты, м		Радиус, м	координаты, м		Радиус, м		
	X	Y	R	X	Y	R		
1	2	3	4	5	6	7	8	9
н3581О	—	—	—	392 040,52	1 328 800,62	—	Метод спутниковых геодезических измерений (определений)	$\sqrt{(m0^2 + m1^2)} = \sqrt{(0,07^2 + 0,07^2)} = 0,10$
н3582О	—	—	—	392 043,76	1 328 802,64	—		

1	2	3	4	5	6	7	8	9
н35830	—	—	—	392 040,51	1 328 808,25	—	Метод спутниковых геодезических измерений (определений)	$\sqrt{(m0^2 + m1^2)} = \sqrt{(0,07^2 + 0,07^2)} = 0,10$
н35840	—	—	392 040,03	1 328 807,95	—			
н35850	—	—	392 037,27	1 328 806,24	—			
н35810	—	—	392 040,52	1 328 800,62	—			

**2. Сведения о характеристиках объекта недвижимости с кадастровым номером** 31:16:0124024:2402 :

№ п/п	Наименование характеристики	Значение характеристики
1	2	3
1.	Вид объекта недвижимости	Здание
2.	Ранее присвоенный государственный учетный номер (инвентарный) здания, сооружения, объекта незавершенного строительства	Инвентарный номер 30946, Кадастровый номер 31:16:0000000:0000:030946-00/004:1001/Б, Условный номер 31:16:0000000:0000:030946-00/004:1001/Б
3.	Кадастровый номер земельного участка (земельных участков), в границах которого (которых) расположены здание, сооружение, объект незавершенного строительства	—
4.	Уникальный учетный номер кадастрового квартала, в границах которого расположены здание, сооружение, объект незавершенного строительства	31:16:0222033
5.	Адрес здания, сооружения, объекта незавершенного строительства	—
5.1.	Сведения о местоположении здания, сооружения, объекта незавершенного строительства (при отсутствии адреса) в структурированном в соответствии с федеральной информационной адресной системой виде	Российская Федерация, Белгородская область, Белгород г, Губкина ул
5.3.	Дополнительные сведения о местоположении	гараж №354
6.	Иные сведения	—

**3. Пояснения к сведениям об объекте недвижимости с кадастровым номером** 31:16:0124024:2402 :

1.	—
----	---

**1. Сведения о характерных точках контура объекта недвижимости с кадастровым номером** 31:16:0124024:1917 :

Система координат		МСК-31, зона 1					Зона № 1	
Обозначение характерных точек границ	Содержатся в Едином государственном реестре недвижимости			Определены в ходе выполнения комплексных кадастровых работ			Метод определения координат	Формулы, примененные для расчета средней квадратической погрешности определения координат характерных точек (Mt), м, с подставленными в такие формулы значениями и итоговые (вычисленные) значения Mt, м
	координаты, м		Радиус, м	координаты, м		Радиус, м		
	X	Y	R	X	Y	R		
1	2	3	4	5	6	7	8	9
н35860	—	—	—	392 033,36	1 328 796,25	—	Метод спутниковых геодезических измерений (определений)	$\sqrt{(m0^2 + m1^2)} = \sqrt{(0,07^2 + 0,07^2)} = 0,10$
н35870	—	—	—	392 037,23	1 328 798,59	—		
н35880	—	—	—	392 033,99	1 328 804,20	—		
н35890	—	—	—	392 031,14	1 328 802,45	—		
н35900	—	—	—	392 030,13	1 328 801,83	—		
н35860	—	—	—	392 033,36	1 328 796,25	—		

249

**2. Сведения о характеристиках объекта недвижимости с кадастровым номером** 31:16:0124024:1917 :

№ п/п	Наименование характеристики	Значение характеристики
1	2	3
1.	Вид объекта недвижимости	Здание
2.	Ранее присвоенный государственный учетный номер (инвентарный) здания, сооружения, объекта незавершенного строительства	Инвентарный номер 36510, Кадастровый номер 31:16:00:00:36510/4/23:1001/Б, Условный номер 31:16:00:00:36510/4/23:1001/Б
3.	Кадастровый номер земельного участка (земельных участков), в границах которого (которых) расположены здание, сооружение, объект незавершенного строительства	—
4.	Уникальный учетный номер кадастрового квартала, в границах которого расположены здание, сооружение, объект незавершенного строительства	31:16:0222033



1	2	3
5.	Адрес здания, сооружения, объекта незавершенного строительства	—
5.1.	Сведения о местоположении здания, сооружения, объекта незавершенного строительства (при отсутствии адреса) в структурированном в соответствии с федеральной информационной адресной системой виде	Российская Федерация, Белгородская область, Белгород г, Губкина ул
5.3.	Дополнительные сведения о местоположении	гараж №356
6.	Иные сведения	—

**3. Пояснения к сведениям об объекте недвижимости с кадастровым номером** 31:16:0124024:1917 :

1. —

**1. Сведения о характерных точках контура объекта недвижимости с кадастровым номером** 31:16:0101001:4591 :

Система координат МСК-31, зона 1 Зона № 1

Обозначение характерных точек границ	Содержатся в Едином государственном реестре недвижимости			Определены в ходе выполнения комплексных кадастровых работ			Метод определения координат	Формулы, примененные для расчета средней квадратической погрешности определения координат характерных точек (Mt), м, с подставленными в такие формулы значениями и итоговые (вычисленные) значения Mt, м
	координаты, м		Радиус, м	координаты, м		Радиус, м		
	X	Y	R	X	Y	R		
1	2	3	4	5	6	7	8	9
н35910	—	—	—	392 023,40	1 328 790,43	—	Метод спутниковых геодезических измерений (определений)	$\sqrt{(m0^2 + m1^2)} = \sqrt{(0,07^2 + 0,07^2)}$ $= 0,10$
н35920	—	—	—	392 026,54	1 328 792,24	—		
н35930	—	—	—	392 023,35	1 328 797,75	—		
н35940	—	—	—	392 022,17	1 328 797,13	—		
н35950	—	—	—	392 020,17	1 328 796,00	—		
н35910	—	—	—	392 023,40	1 328 790,43	—		

**2. Сведения о характеристиках объекта недвижимости с кадастровым номером** 31:16:0101001:4591 :

№ п/п	Наименование характеристики	Значение характеристики
-------	-----------------------------	-------------------------

1	2	3
1.	Вид объекта недвижимости	Сооружение
2.	Ранее присвоенный государственный учетный номер (инвентарный) здания, сооружения, объекта незавершенного строительства	Инвентарный номер 31930, Условный номер 31:16:00:00:31930/4/23:1001/Б
3.	Кадастровый номер земельного участка (земельных участков), в границах которого (которых) расположены здание, сооружение, объект незавершенного строительства	31:16:0222033:13
4.	Уникальный учетный номер кадастрового квартала, в границах которого расположены здание, сооружение, объект незавершенного строительства	31:16:0222033
5.	Адрес здания, сооружения, объекта незавершенного строительства	—
5.1.	Сведения о местоположении здания, сооружения, объекта незавершенного строительства (при отсутствии адреса) в структурированном в соответствии с федеральной информационной адресной системой виде	308000, Российская Федерация, Белгородская область, Белгород г, Губкина ул
5.3.	Дополнительные сведения о местоположении	ГСК-57, гараж №359
6.	Иные сведения	—

**3. Пояснения к сведениям об объекте недвижимости с кадастровым номером** 31:16:0101001:4591 :

1. —

**1. Сведения о характерных точках контура объекта недвижимости с кадастровым номером** 31:16:0106001:3577 :

Система координат МСК-31, зона 1 Зона № 1

Обозначение характерных точек границ	Содержатся в Едином государственном реестре недвижимости			Определены в ходе выполнения комплексных кадастровых работ			Метод определения координат	Формулы, примененные для расчета средней квадратической погрешности определения координат характерных точек (Mt), м, с подставленными в такие формулы значениями и итоговые (вычисленные) значения Mt, м
	координаты, м		Радиус, м	координаты, м		Радиус, м		
	X	Y	R	X	Y	R		
1	2	3	4	5	6	7	8	9
н35960	—	—	—	392 020,44	1 328 788,73	—	Метод спутниковых геодезических измерений (определений)	$\sqrt{(m0^2 + m1^2)} = \sqrt{(0,07^2 + 0,07^2)} = 0,10$
н35970	—	—	—	392 023,40	1 328 790,43	—		

1	2	3	4	5	6	7	8	9
н35980	—	—	—	392 020,17	1 328 796,00	—	Метод спутниковых геодезических измерений (определений)	$\sqrt{(m0^2 + m1^2)} = \sqrt{(0,07^2 + 0,07^2)} = 0,10$
н35990	—	—	392 019,14	1 328 795,42	—			
н36000	—	—	—	392 017,21	1 328 794,30	—		
н35960	—	—	—	392 020,44	1 328 788,73	—		

**2. Сведения о характеристиках объекта недвижимости с кадастровым номером** 31:16:0106001:3577 :

№ п/п	Наименование характеристики	Значение характеристики
1	2	3
1.	Вид объекта недвижимости	Здание
2.	Ранее присвоенный государственный учетный номер (инвентарный) здания, сооружения, объекта незавершенного строительства	Инвентарный номер 51734, Условный номер 31:16:00 00 000:0000:051734-00/005:1001/Б
3.	Кадастровый номер земельного участка (земельных участков), в границах которого (которых) расположены здание, сооружение, объект незавершенного строительства	—
4.	Уникальный учетный номер кадастрового квартала, в границах которого расположены здание, сооружение, объект незавершенного строительства	31:16:0222033
5.	Адрес здания, сооружения, объекта незавершенного строительства	—
5.1.	Сведения о местоположении здания, сооружения, объекта незавершенного строительства (при отсутствии адреса) в структурированном в соответствии с федеральной информационной адресной системой виде	308000, Российская Федерация, Белгородская область, Белгород г, Губкина ул
5.3.	Дополнительные сведения о местоположении	—
6.	Иные сведения	—

**3. Пояснения к сведениям об объекте недвижимости с кадастровым номером** 31:16:0106001:3577 :

1.	—
----	---

**1. Сведения о характерных точках контура объекта недвижимости с кадастровым номером** 31:16:0124024:673 :

Система координат		МСК-31, зона 1					Зона № 1	
Обозначение характерных точек границ	Содержатся в Едином государственном реестре недвижимости			Определены в ходе выполнения комплексных кадастровых работ			Метод определения координат	Формулы, примененные для расчета средней квадратической погрешности определения координат характерных точек (Mt), м, с подставленными в такие формулы значениями и итоговые (вычисленные) значения Mt, м
	координаты, м		Радиус, м	координаты, м		Радиус, м		
	X	Y	R	X	Y	R		
1	2	3	4	5	6	7	8	9
н3601О	—	—	—	392 017,57	1 328 787,05	—	Метод спутниковых геодезических измерений (определений)	$\sqrt{(m0^2 + m1^2)} = \sqrt{(0,07^2 + 0,07^2)} = 0,10$
н3602О	—	—	—	392 020,44	1 328 788,73	—		
н3603О	—	—	—	392 017,21	1 328 794,30	—		
н3604О	—	—	—	392 016,29	1 328 793,72	—		
н3605О	—	—	—	392 014,39	1 328 792,56	—		
н3601О	—	—	—	392 017,57	1 328 787,05	—		

253

**2. Сведения о характеристиках объекта недвижимости с кадастровым номером** 31:16:0124024:673 :

№ п/п	Наименование характеристики	Значение характеристики
1	2	3
1.	Вид объекта недвижимости	Сооружение
2.	Ранее присвоенный государственный учетный номер (инвентарный) здания, сооружения, объекта незавершенного строительства	Инвентарный номер 30857, Условный номер 31:16:00:00:30857/2/23:1001/Б
3.	Кадастровый номер земельного участка (земельных участков), в границах которого (которых) расположены здание, сооружение, объект незавершенного строительства	—
4.	Уникальный учетный номер кадастрового квартала, в границах которого расположены здание, сооружение, объект незавершенного строительства	31:16:0222033

1	2	3
5.	Адрес здания, сооружения, объекта незавершенного строительства	—
5.1.	Сведения о местоположении здания, сооружения, объекта незавершенного строительства (при отсутствии адреса) в структурированном в соответствии с федеральной информационной адресной системой виде	Российская Федерация, Белгородская область, Белгород г, Губкина ул
5.3.	Дополнительные сведения о местоположении	—
6.	Иные сведения	—

**3. Пояснения к сведениям об объекте недвижимости с кадастровым номером** 31:16:0124024:673 :

1. —

**1. Сведения о характерных точках контура объекта недвижимости с кадастровым номером** 31:16:0124024:1083 :

Система координат МСК-31, зона 1 Зона № 1

Обозначение характерных точек границ	Содержатся в Едином государственном реестре недвижимости			Определены в ходе выполнения комплексных кадастровых работ			Метод определения координат	Формулы, примененные для расчета средней квадратической погрешности определения координат характерных точек (Mt), м, с подставленными в такие формулы значениями и итоговые (вычисленные) значения Mt, м
	координаты, м		Радиус, м	координаты, м		Радиус, м		
	X	Y	R	X	Y	R		
1	2	3	4	5	6	7	8	9
н36060	—	—	—	392 014,66	1 328 785,34	—	Метод спутниковых геодезических измерений (определений)	$\sqrt{(m0^2 + m1^2)} = \sqrt{(0,07^2 + 0,07^2)}$ $= 0,10$
н36070	—	—	—	392 017,57	1 328 787,05	—		
н36080	—	—	—	392 014,39	1 328 792,56	—		
н36090	—	—	—	392 013,44	1 328 791,95	—		
н36100	—	—	—	392 011,52	1 328 790,77	—		
н36060	—	—	—	392 014,66	1 328 785,34	—		

**2. Сведения о характеристиках объекта недвижимости с кадастровым номером** 31:16:0124024:1083 :

№ п/п	Наименование характеристики	Значение характеристики
-------	-----------------------------	-------------------------

1	2	3
1.	Вид объекта недвижимости	Сооружение
2.	Ранее присвоенный государственный учетный номер (инвентарный) здания, сооружения, объекта незавершенного строительства	Инвентарный номер 30856, Условный номер 31:16:00:00:30856/2/23:1001/Б
3.	Кадастровый номер земельного участка (земельных участков), в границах которого (которых) расположены здание, сооружение, объект незавершенного строительства	31:16:0222033:14
4.	Уникальный учетный номер кадастрового квартала, в границах которого расположены здание, сооружение, объект незавершенного строительства	31:16:0222033
5.	Адрес здания, сооружения, объекта незавершенного строительства	—
5.1.	Сведения о местоположении здания, сооружения, объекта незавершенного строительства (при отсутствии адреса) в структурированном в соответствии с федеральной информационной адресной системой виде	Российская Федерация, Белгородская область, Белгород г, Губкина ул
5.3.	Дополнительные сведения о местоположении	—
6.	Иные сведения	—

**3. Пояснения к сведениям об объекте недвижимости с кадастровым номером** 31:16:0124024:1083 :

1. —

**1. Сведения о характерных точках контура объекта недвижимости с кадастровым номером** 31:16:0101001:11006 :

Система координат МСК-31, зона 1 Зона № 1

Обозначение характерных точек границ	Содержатся в Едином государственном реестре недвижимости			Определены в ходе выполнения комплексных кадастровых работ			Метод определения координат	Формулы, примененные для расчета средней квадратической погрешности определения координат характерных точек (Mt), м, с подставленными в такие формулы значениями и итоговые (вычисленные) значения Mt, м
	координаты, м		Радиус, м	координаты, м		Радиус, м		
	X	Y	R	X	Y	R		
1	2	3	4	5	6	7	8	9
н36110	—	—	—	392 011,70	1 328 783,38	—	Метод спутниковых геодезических измерений (определений)	$\sqrt{(m0^2 + m1^2)} = \sqrt{(0,07^2 + 0,07^2)}$ $= 0,10$
н36120	—	—	—	392 014,66	1 328 785,34	—		

1	2	3	4	5	6	7	8	9
н36130	—	—	—	392 011,52	1 328 790,77	—	Метод спутниковых геодезических измерений (определений)	$\sqrt{(m0^2 + m1^2)} = \sqrt{(0,07^2 + 0,07^2)} = 0,10$
н36140	—	—	392 010,23	1 328 789,98	—			
н36150	—	—	392 008,50	1 328 788,92	—			
н36110	—	—	392 011,70	1 328 783,38	—			

**2. Сведения о характеристиках объекта недвижимости с кадастровым номером** 31:16:0101001:11006 :

№ п/п	Наименование характеристики	Значение характеристики
1	2	3
1.	Вид объекта недвижимости	Сооружение
2.	Ранее присвоенный государственный учетный номер (инвентарный) здания, сооружения, объекта незавершенного строительства	Инвентарный номер 38769, Условный номер 31:16:00 00 000:0000:038769-00/004:1001/Б
3.	Кадастровый номер земельного участка (земельных участков), в границах которого (которых) расположены здание, сооружение, объект незавершенного строительства	31:16:0222033:15
4.	Уникальный учетный номер кадастрового квартала, в границах которого расположены здание, сооружение, объект незавершенного строительства	31:16:0222033
5.	Адрес здания, сооружения, объекта незавершенного строительства	—
5.1.	Сведения о местоположении здания, сооружения, объекта незавершенного строительства (при отсутствии адреса) в структурированном в соответствии с федеральной информационной адресной системой виде	308000, Российская Федерация, Белгородская область, Белгород г, Губкина ул, гараж 363
5.3.	Дополнительные сведения о местоположении	—
6.	Иные сведения	—

**3. Пояснения к сведениям об объекте недвижимости с кадастровым номером** 31:16:0101001:11006 :

1.	—
----	---

**1. Сведения о характерных точках контура объекта недвижимости с кадастровым номером** 31:16:0106001:2828 :

Система координат		МСК-31, зона 1					Зона № 1	
Обозначение характерных точек границ	Содержатся в Едином государственном реестре недвижимости			Определены в ходе выполнения комплексных кадастровых работ			Метод определения координат	Формулы, примененные для расчета средней квадратической погрешности определения координат характерных точек (Mt), м, с подставленными в такие формулы значениями и итоговые (вычисленные) значения Mt, м
	координаты, м		Радиус, м	координаты, м		Радиус, м		
	X	Y	R	X	Y	R		
1	2	3	4	5	6	7	8	9
н36160	—	—	—	392 008,87	1 328 781,70	—	Метод спутниковых геодезических измерений (определений)	$\sqrt{(m0^2 + m1^2)} = \sqrt{(0,07^2 + 0,07^2)}$ $= 0,10$
н36170	—	—	—	392 011,70	1 328 783,38	—		
н36180	—	—	—	392 008,50	1 328 788,92	—		
н36190	—	—	—	392 007,15	1 328 788,09	—		
н36200	—	—	—	392 005,67	1 328 787,22	—		
н36160	—	—	—	392 008,87	1 328 781,70	—		

257

**2. Сведения о характеристиках объекта недвижимости с кадастровым номером** 31:16:0106001:2828 :

№ п/п	Наименование характеристики	Значение характеристики
1	2	3
1.	Вид объекта недвижимости	Здание
2.	Ранее присвоенный государственный учетный номер (инвентарный) здания, сооружения, объекта незавершенного строительства	Инвентарный номер 51709, Кадастровый номер 31:16:00 00 000:0000:051709-00/005:1001/Б
3.	Кадастровый номер земельного участка (земельных участков), в границах которого (которых) расположены здание, сооружение, объект незавершенного строительства	31:16:0222033:16
4.	Уникальный учетный номер кадастрового квартала, в границах которого расположены здание, сооружение, объект незавершенного строительства	31:16:0222033



1	2	3
5.	Адрес здания, сооружения, объекта незавершенного строительства	—
5.1.	Сведения о местоположении здания, сооружения, объекта незавершенного строительства (при отсутствии адреса) в структурированном в соответствии с федеральной информационной адресной системой виде	Российская Федерация, Белгородская область, Белгород г, Губкина ул
5.3.	Дополнительные сведения о местоположении	участок №1, ГСК-57, гараж №364
6.	Иные сведения	—

**3. Пояснения к сведениям об объекте недвижимости с кадастровым номером** 31:16:0106001:2828 :

1.	—
----	---

**1. Сведения о характерных точках контура объекта недвижимости с кадастровым номером** 31:16:0106001:3600 :

Система координат	<u>МСК-31, зона 1</u>	Зона №	<u>1</u>
-------------------	-----------------------	--------	----------

Обозначение характерных точек границ	Содержатся в Едином государственном реестре недвижимости			Определены в ходе выполнения комплексных кадастровых работ			Метод определения координат	Формулы, примененные для расчета средней квадратической погрешности определения координат характерных точек (Mt), м, с подставленными в такие формулы значениями и итоговые (вычисленные) значения Mt, м
	координаты, м		Радиус, м	координаты, м		Радиус, м		
	X	Y	R	X	Y	R		
1	2	3	4	5	6	7	8	9
н36210	—	—	—	391 982,35	1 328 766,06	—	Метод спутниковых геодезических измерений (определений)	$\sqrt{(m0^2 + m1^2)} = \sqrt{(0,07^2 + 0,07^2)}$ $= 0,10$
н36220	—	—	—	391 985,28	1 328 767,81	—		
н36230	—	—	—	391 982,13	1 328 773,24	—		
н36240	—	—	—	391 979,29	1 328 771,63	—		
н36250	—	—	—	391 979,16	1 328 771,57	—		
н36210	—	—	—	391 982,35	1 328 766,06	—		

**2. Сведения о характеристиках объекта недвижимости с кадастровым номером** 31:16:0106001:3600 :

№ п/п	Наименование характеристики	Значение характеристики
-------	-----------------------------	-------------------------

1	2	3
1.	Вид объекта недвижимости	Здание
2.	Ранее присвоенный государственный учетный номер (инвентарный) здания, сооружения, объекта незавершенного строительства	Условный номер 31:16:00:00:30944/2/23:1001/Б
3.	Кадастровый номер земельного участка (земельных участков), в границах которого (которых) расположены здание, сооружение, объект незавершенного строительства	—
4.	Уникальный учетный номер кадастрового квартала, в границах которого расположены здание, сооружение, объект незавершенного строительства	31:16:0222033
5.	Адрес здания, сооружения, объекта незавершенного строительства	—
5.1.	Сведения о местоположении здания, сооружения, объекта незавершенного строительства (при отсутствии адреса) в структурированном в соответствии с федеральной информационной адресной системой виде	308000, Российская Федерация, Белгородская область, Белгород г, Губкина ул, д гараж № 373
5.3.	Дополнительные сведения о местоположении	—
6.	Иные сведения	—

**3. Пояснения к сведениям об объекте недвижимости с кадастровым номером** 31:16:0106001:3600 :

1. —

**1. Сведения о характерных точках контура объекта недвижимости с кадастровым номером** 31:16:0124024:925 :

Система координат МСК-31, зона 1 Зона № 1

Обозначение характерных точек границ	Содержатся в Едином государственном реестре недвижимости			Определены в ходе выполнения комплексных кадастровых работ			Метод определения координат	Формулы, примененные для расчета средней квадратической погрешности определения координат характерных точек (Mt), м, с подставленными в такие формулы значениями и итоговые (вычисленные) значения Mt, м
	координаты, м		Радиус, м	координаты, м		Радиус, м		
	X	Y	R	X	Y	R		
1	2	3	4	5	6	7	8	9
н36260	—	—	—	391 976,02	1 328 762,35	—	Метод спутниковых геодезических измерений (определений)	$\sqrt{(m0^2 + m1^2)} = \sqrt{(0,07^2 + 0,07^2)} = 0,10$
н36270	—	—	—	391 979,24	1 328 764,22	—		

1	2	3	4	5	6	7	8	9
н36280	—	—	—	391 976,03	1 328 769,77	—	Метод спутниковых геодезических измерений (определений)	$\sqrt{(m0^2 + m1^2)} = \sqrt{(0,07^2 + 0,07^2)} = 0,10$
н36290	—	—	391 975,80	1 328 769,65	—			
н36300	—	—	—	391 972,80	1 328 767,83	—		
н36260	—	—	—	391 976,02	1 328 762,35	—		

**2. Сведения о характеристиках объекта недвижимости с кадастровым номером** 31:16:0124024:925 :

№ п/п	Наименование характеристики	Значение характеристики
1	2	3
1.	Вид объекта недвижимости	Здание
2.	Ранее присвоенный государственный учетный номер (инвентарный) здания, сооружения, объекта незавершенного строительства	Инвентарный номер 42059, Условный номер 31:16:0000000:0000:042059-00/004:1001/Б
3.	Кадастровый номер земельного участка (земельных участков), в границах которого (которых) расположены здание, сооружение, объект незавершенного строительства	—
4.	Уникальный учетный номер кадастрового квартала, в границах которого расположены здание, сооружение, объект незавершенного строительства	31:16:0222033
5.	Адрес здания, сооружения, объекта незавершенного строительства	—
5.1.	Сведения о местоположении здания, сооружения, объекта незавершенного строительства (при отсутствии адреса) в структурированном в соответствии с федеральной информационной адресной системой виде	Российская Федерация, Белгородская область, Белгород г
5.3.	Дополнительные сведения о местоположении	—
6.	Иные сведения	—

**3. Пояснения к сведениям об объекте недвижимости с кадастровым номером** 31:16:0124024:925 :

1.	—
----	---

**1. Сведения о характерных точках контура объекта недвижимости с кадастровым номером** 31:16:0000000:1020 :

Система координат		МСК-31, зона 1					Зона № 1	
Обозначение характерных точек границ	Содержатся в Едином государственном реестре недвижимости			Определены в ходе выполнения комплексных кадастровых работ			Метод определения координат	Формулы, примененные для расчета средней квадратической погрешности определения координат характерных точек (Mt), м, с подставленными в такие формулы значениями и итоговые (вычисленные) значения Mt, м
	координаты, м		Радиус, м	координаты, м		Радиус, м		
	X	Y	R	X	Y	R		
1	2	3	4	5	6	7	8	9
н25130	—	—	—	392 075,93	1 328 821,93	—	Метод спутниковых геодезических измерений (определений)	$\sqrt{(m0^2 + m1^2)} = \sqrt{(0,07^2 + 0,07^2)} = 0,10$
н25140	—	—	—	392 078,95	1 328 823,76	—		
н25150	—	—	—	392 075,87	1 328 829,46	—		
н25160	—	—	—	392 075,63	1 328 829,31	—		
н25170	—	—	—	392 072,86	1 328 827,61	—		
н25180	—	—	—	392 075,93	1 328 821,93	—		
н25130	—	—	—	392 075,93	1 328 821,93	—		

261

**2. Сведения о характеристиках объекта недвижимости с кадастровым номером** 31:16:0000000:1020 :

№ п/п	Наименование характеристики	Значение характеристики
1	2	3
1.	Вид объекта недвижимости	Сооружение
2.	Ранее присвоенный государственный учетный номер (инвентарный) здания, сооружения, объекта незавершенного строительства	Инвентарный номер 43586, Условный номер 31:16:00 00 000:0000:043586-00/004:1001/Б, Условный номер 31:16:0000000:0000:043586-00/004:1001/Б
3.	Кадастровый номер земельного участка (земельных участков), в границах которого (которых) расположены здание, сооружение, объект незавершенного строительства	—
4.	Уникальный учетный номер кадастрового квартала, в границах которого расположены здание, сооружение, объект незавершенного строительства	31:16:0222033

1	2	3
5.	Адрес здания, сооружения, объекта незавершенного строительства	—
5.1.	Сведения о местоположении здания, сооружения, объекта незавершенного строительства (при отсутствии адреса) в структурированном в соответствии с федеральной информационной адресной системой виде	308000, Российская Федерация, Белгородская область, Белгород г, Губкина ул, гараж 342, Участок №1
5.3.	Дополнительные сведения о местоположении	—
6.	Иные сведения	—

**3. Пояснения к сведениям об объекте недвижимости с кадастровым номером** 31:16:0000000:1020 :

1. —

**1. Сведения о характерных точках контура объекта недвижимости с кадастровым номером** 31:16:0124024:803 :

Система координат МСК-31, зона 1 Зона № 1

Обозначение характерных точек границ	Содержатся в Едином государственном реестре недвижимости			Определены в ходе выполнения комплексных кадастровых работ			Метод определения координат	Формулы, примененные для расчета средней квадратической погрешности определения координат характерных точек (Mt), м, с подставленными в такие формулы значениями и итоговые (вычисленные) значения Mt, м
	координаты, м		Радиус, м	координаты, м		Радиус, м		
	X	Y	R	X	Y	R		
1	2	3	4	5	6	7	8	9
н36310	—	—	—	392 031,14	1 328 802,45	—	Метод спутниковых геодезических измерений (определений)	$\sqrt{(m0^2 + m1^2)} = \sqrt{(0,07^2 + 0,07^2)} = 0,10$
н36320	—	—	—	392 033,99	1 328 804,20	—		
н36330	—	—	—	392 030,86	1 328 809,62	—		
н36340	—	—	—	392 027,95	1 328 807,92	—		
н36310	—	—	—	392 031,14	1 328 802,45	—		

**2. Сведения о характеристиках объекта недвижимости с кадастровым номером** 31:16:0124024:803 :

№ п/п	Наименование характеристики	Значение характеристики
1	2	3
1.	Вид объекта недвижимости	Здание

1	2	3
2.	Ранее присвоенный государственный учетный номер (инвентарный) здания, сооружения, объекта незавершенного строительства	Инвентарный номер 26645, Условный номер 31:16:00:00:26645/2/23:1001/Б
3.	Кадастровый номер земельного участка (земельных участков), в границах которого (которых) расположены здание, сооружение, объект незавершенного строительства	31:16:0222033:5
4.	Уникальный учетный номер кадастрового квартала, в границах которого расположены здание, сооружение, объект незавершенного строительства	31:16:0222033
5.	Адрес здания, сооружения, объекта незавершенного строительства	—
5.1.	Сведения о местоположении здания, сооружения, объекта незавершенного строительства (при отсутствии адреса) в структурированном в соответствии с федеральной информационной адресной системой виде	Российская Федерация, Белгородская область, Белгород г, Губкина ул
5.3.	Дополнительные сведения о местоположении	гараж №321
6.	Иные сведения	—

**3. Пояснения к сведениям об объекте недвижимости с кадастровым номером** 31:16:0124024:803 :

1. —

**1. Сведения о характерных точках контура объекта недвижимости с кадастровым номером** 31:16:0222027:62 :

Система координат МСК-31, зона 1 Зона № 1

Обозначение характерных точек границ	Содержатся в Едином государственном реестре недвижимости			Определены в ходе выполнения комплексных кадастровых работ			Метод определения координат	Формулы, примененные для расчета средней квадратической погрешности определения координат характерных точек (Mt), м, с подставленными в такие формулы значениями и итоговые (вычисленные) значения Mt, м
	координаты, м		Радиус, м	координаты, м		Радиус, м		
	X	Y	R	X	Y	R		
1	2	3	4	5	6	7	8	9
н36350	—	—	—	391 988,29	1 328 769,61	—	Метод спутниковых геодезических измерений (определений)	$\sqrt{(m0^2 + m1^2)} = \sqrt{(0,07^2 + 0,07^2)}$ $= 0,10$
н36360	—	—	—	391 991,20	1 328 771,33	—		
н36370	—	—	—	391 988,10	1 328 776,68	—		

1	2	3	4	5	6	7	8	9
н36380	—	—	—	391 985,52	1 328 775,19	—	Метод спутниковых геодезических измерений (определений)	$\sqrt{(m0^2 + m1^2)} = \sqrt{(0,07^2 + 0,07^2)} = 0,10$
н36390	—	—	391 985,18	1 328 775,00	—			
н36350	—	—	—	391 988,29	1 328 769,61	—		

**2. Сведения о характеристиках объекта недвижимости с кадастровым номером** 31:16:0222027:62 :

№ п/п	Наименование характеристики	Значение характеристики
1	2	3
1.	Вид объекта недвижимости	Сооружение
2.	Ранее присвоенный государственный учетный номер (инвентарный) здания, сооружения, объекта незавершенного строительства	Инвентарный номер 31937, Инвентарный номер 31937/4, Условный номер 31:16:00:00:31937/4/23:1001/Б
3.	Кадастровый номер земельного участка (земельных участков), в границах которого (которых) расположены здание, сооружение, объект незавершенного строительства	—
4.	Уникальный учетный номер кадастрового квартала, в границах которого расположены здание, сооружение, объект незавершенного строительства	31:16:0222033
5.	Адрес здания, сооружения, объекта незавершенного строительства	—
5.1.	Сведения о местоположении здания, сооружения, объекта незавершенного строительства (при отсутствии адреса) в структурированном в соответствии с федеральной информационной адресной системой виде	Российская Федерация, Белгородская область, Белгород г
5.3.	Дополнительные сведения о местоположении	—
6.	Иные сведения	—

**3. Пояснения к сведениям об объекте недвижимости с кадастровым номером** 31:16:0222027:62 :

1.	—
----	---

**1. Сведения о характерных точках контура объекта недвижимости с кадастровым номером** 31:16:0222027:61 :

Система координат		МСК-31, зона 1					Зона № 1	
Обозначение характерных точек границ	Содержатся в Едином государственном реестре недвижимости			Определены в ходе выполнения комплексных кадастровых работ			Метод определения координат	Формулы, примененные для расчета средней квадратической погрешности определения координат характерных точек (Mt), м, с подставленными в такие формулы значениями и итоговые (вычисленные) значения Mt, м
	координаты, м		Радиус, м	координаты, м		Радиус, м		
	X	Y	R	X	Y	R		
1	2	3	4	5	6	7	8	9
н36400	—	—	—	391 964,62	1 328 755,97	—	Метод спутниковых геодезических измерений (определений)	$\sqrt{(m0^2 + m1^2)} = \sqrt{(0,07^2 + 0,07^2)} = 0,10$
н36410	—	—	—	391 968,58	1 328 758,29	—		
н36420	—	—	—	391 965,54	1 328 763,57	—		
н36430	—	—	—	391 963,47	1 328 762,22	—		
н36440	—	—	—	391 961,65	1 328 761,12	—		
н36400	—	—	—	391 964,62	1 328 755,97	—		

265

**2. Сведения о характеристиках объекта недвижимости с кадастровым номером** 31:16:0222027:61 :

№ п/п	Наименование характеристики	Значение характеристики
1	2	3
1.	Вид объекта недвижимости	Сооружение
2.	Ранее присвоенный государственный учетный номер (инвентарный) здания, сооружения, объекта незавершенного строительства	Инвентарный номер 31936, Инвентарный номер 31936/4, Условный номер 31:16:00:00:31936/4/23:1001/Б
3.	Кадастровый номер земельного участка (земельных участков), в границах которого (которых) расположены здание, сооружение, объект незавершенного строительства	—
4.	Уникальный учетный номер кадастрового квартала, в границах которого расположены здание, сооружение, объект незавершенного строительства	31:16:0222033



1	2	3
5.	Адрес здания, сооружения, объекта незавершенного строительства	—
5.1.	Сведения о местоположении здания, сооружения, объекта незавершенного строительства (при отсутствии адреса) в структурированном в соответствии с федеральной информационной адресной системой виде	Российская Федерация, Белгородская область, Белгород г, Губкина ул, ГСК 57, гараж 378
5.3.	Дополнительные сведения о местоположении	—
6.	Иные сведения	—
<b>3. Пояснения к сведениям об объекте недвижимости с кадастровым номером</b> <u>31:16:0222027:61</u> :		
1.	—	

**Сведения о зданиях, сооружениях, объектах незавершенного строительства,  
необходимые для исправления реестровых ошибок в сведениях об описании их местоположения**

**1. Сведения о характерных точках контура** \_\_\_\_\_ здания \_\_\_\_\_  
 \_\_\_\_\_ вид объекта недвижимости (здание, сооружение, объект незавершенного строительства)  
 с кадастровым номером 31:16:0222033:40 \_\_\_\_\_ :

Система координат \_\_\_\_\_ МСК-31, зона 1 \_\_\_\_\_ Зона № 1 \_\_\_\_\_

Обозначение характерных точек границ	Содержатся в Едином государственном реестре недвижимости			Определены в ходе выполнения комплексных кадастровых работ			Метод определения координат	Формулы, примененные для расчета средней квадратической погрешности определения координат характерных точек (Mt), м, с подставленными в такие формулы значениями и итоговые (вычисленные) значения Mt, м
	координаты, м		Радиус, м	координаты, м		Радиус, м		
	X	Y	R	X	Y	R		
1	2	3	4	5	6	7	8	9
76/н76 О	392 007,15	1 328 788,09	—	392 007,15	1 328 788,09	—	Метод спутниковых геодезических измерений (определений)	$\sqrt{(m0^2 + m1^2)} = \sqrt{(0,07^2 + 0,07^2)} = 0,10$
73	392 003,74	1 328 793,70	—	392 003,89	1 328 793,65	—		
74	392 000,89	1 328 791,97	—	392 000,84	1 328 791,85	—		
75	392 004,30	1 328 786,35	—	392 004,10	1 328 786,27	—		
н25250	—	—	—	392 005,67	1 328 787,22	—		
76/н76 О	392 007,15	1 328 788,09	—	392 007,15	1 328 788,09	—		

267

**2. Иные сведения об объекте недвижимости с кадастровым номером** \_\_\_\_\_ 31:16:0222033:40 \_\_\_\_\_ :

1. При выполнении комплексных кадастровых работ было выявлено, что при съемке объекта капитального строительства была допущена ошибка в определении координат характерных точек его границ. Исполнителем комплексных кадастровых работ были произведены повторные определения координат всех точек границ данного объекта капитального строительства, позволяющие идентифицировать их фактическое местоположение. Повторные измерения подтвердили наличие ошибки в местоположении границ объекта капитального строительства. Объект капитального строительства расположен на образуемом земельном участке :ЗУ40.

**3. Пояснения к сведениям об объекте недвижимости с кадастровым номером** \_\_\_\_\_ 31:16:0222033:40 \_\_\_\_\_ :

1. \_\_\_\_\_

<b>1. Сведения о характерных точках контура</b> _____ здания _____								
с кадастровым номером _____ 31:16:0222033:41 _____ : _____								
Система координат _____ МСК-31, зона 1 _____								Зона № _____ 1 _____
Обозначение характерных точек границ	Содержатся в Едином государственном реестре недвижимости			Определены в ходе выполнения комплексных кадастровых работ			Метод определения координат	Формулы, примененные для расчета средней квадратической погрешности определения координат характерных точек (Mt), м, с подставленными в такие формулы значениями и итоговые (вычисленные) значения Mt, м
	координаты, м		Радиус, м	координаты, м		Радиус, м		
	X	Y	R	X	Y	R		
1	2	3	4	5	6	7	8	9
80	392 042,75	1 328 810,12	—	392 042,76	1 328 809,66	—	Метод спутниковых геодезических измерений (определений)	$\sqrt{(m0^2 + m1^2)} = \sqrt{(0,07^2 + 0,07^2)} = 0,10$
н31260	—	—	—	392 043,38	1 328 810,04	—		
77	392 045,76	1 328 812,02	—	392 045,74	1 328 811,51	—		
78	392 042,74	1 328 816,79	—	392 042,70	1 328 816,72	—		
79	392 039,74	1 328 814,90	—	392 039,73	1 328 814,87	—		
80	392 042,75	1 328 810,12	—	392 042,76	1 328 809,66	—		
<b>2. Иные сведения об объекте недвижимости с кадастровым номером</b> _____ 31:16:0222033:41 _____ :								
1.	При выполнении комплексных кадастровых работ было выявлено, что при съемке объекта капитального строительства была допущена ошибка в определении координат характерных точек его границ. Исполнителем комплексных кадастровых работ были произведены повторные определения координат всех точек границ данного объекта капитального строительства, позволяющие идентифицировать их фактическое местоположение. Повторные измерения подтвердили наличие ошибки в местоположении границ объекта капитального строительства. Объект капитального строительства расположен на образуемом земельном участке :ЗУ49.							
<b>3. Пояснения к сведениям об объекте недвижимости с кадастровым номером</b> _____ 31:16:0222033:41 _____ :								
1.	—							

<b>1. Сведения о характерных точках контура</b> _____ здания _____								
с кадастровым номером _____ 31:16:0222033:39 _____ : _____								
Система координат _____ МСК-31, зона 1 _____								Зона № _____ 1 _____
Обозначение характерных точек границ	Содержатся в Едином государственном реестре недвижимости			Определены в ходе выполнения комплексных кадастровых работ			Метод определения координат	Формулы, примененные для расчета средней квадратической погрешности определения координат характерных точек (Mt), м, с подставленными в такие формулы значениями и итоговые (вычисленные) значения Mt, м
	координаты, м		Радиус, м	координаты, м		Радиус, м		
	X	Y	R	X	Y	R		
1	2	3	4	5	6	7	8	9
92	392 072,95	1 328 820,34	—	392 073,03	1 328 820,19	—	Метод спутниковых геодезических измерений (определений)	$\sqrt{(m0^2 + m1^2)} = \sqrt{(0,07^2 + 0,07^2)} = 0,10$
89	392 069,60	1 328 825,79	—	392 069,79	1 328 826,04	—		
н2531О	—	—	—	392 069,50	1 328 825,85	—		
90	392 066,66	1 328 823,99	—	392 066,88	1 328 824,09	—		
91	392 070,01	1 328 818,53	—	392 070,06	1 328 818,44	—		
92	392 072,95	1 328 820,34	—	392 073,03	1 328 820,19	—		
<b>2. Иные сведения об объекте недвижимости с кадастровым номером</b> _____ 31:16:0222033:39 _____ :								
1.	При выполнении комплексных кадастровых работ было выявлено, что при съемке объекта капитального строительства была допущена ошибка в определении координат характерных точек его границ. Исполнителем комплексных кадастровых работ были произведены повторные определения координат всех точек границ данного объекта капитального строительства, позволяющие идентифицировать их фактическое местоположение. Повторные измерения подтвердили наличие ошибки в местоположении границ объекта капитального строительства. Объект капитального строительства расположен на образуемом земельном участке :ЗУ6.							
<b>3. Пояснения к сведениям об объекте недвижимости с кадастровым номером</b> _____ 31:16:0222033:39 _____ :								
1.	_____							

**1. Сведения о характерных точках контура** \_\_\_\_\_ здания  
 вид объекта недвижимости (здание, сооружение, объект незавершенного строительства)  
 с кадастровым номером 31:16:0101001:18884 :

Система координат \_\_\_\_\_ МСК-31, зона 1 \_\_\_\_\_ Зона № 1

Обозначение характерных точек границ	Содержатся в Едином государственном реестре недвижимости			Определены в ходе выполнения комплексных кадастровых работ			Метод определения координат	Формулы, примененные для расчета средней квадратической погрешности определения координат характерных точек (Mt), м, с подставленными в такие формулы значениями и итоговые (вычисленные) значения Mt, м
	координаты, м		Радиус, м	координаты, м		Радиус, м		
	X	Y	R	X	Y	R		
1	2	3	4	5	6	7	8	9
3123	392 021,75	1 328 804,58	—	392 022,07	1 328 804,50	—	Метод спутниковых геодезических измерений (определений)	$\sqrt{(m0^2 + m1^2)} = \sqrt{(0,07^2 + 0,07^2)}$ $= 0,10$
3123	392 018,58	1 328 802,69	—	392 018,95	1 328 802,65	—		
н31250	—	—	—	392 019,05	1 328 802,48	—		
3123	392 022,00	1 328 796,99	—	392 022,17	1 328 797,13	—		
н31240	—	—	—	392 023,35	1 328 797,75	—		
3123	392 025,16	1 328 798,88	—	392 025,31	1 328 798,93	—		
3123	392 021,75	1 328 804,58	—	392 022,07	1 328 804,50	—		

270


**2. Иные сведения об объекте недвижимости с кадастровым номером** 31:16:0101001:18884 :

1. При выполнении комплексных кадастровых работ было выявлено, что при съемке объекта капитального строительства была допущена ошибка в определении координат характерных точек его границ. Исполнителем комплексных кадастровых работ были произведены повторные определения координат всех точек границ данного объекта капитального строительства, позволяющие идентифицировать их фактическое местоположение. Повторные измерения подтвердили наличие ошибки в местоположении границ объекта капитального строительства. Объект капитального строительства расположен на образуемом земельном участке :ЗУ44.

**3. Пояснения к сведениям об объекте недвижимости с кадастровым номером** 31:16:0101001:18884 :

1. \_\_\_\_\_

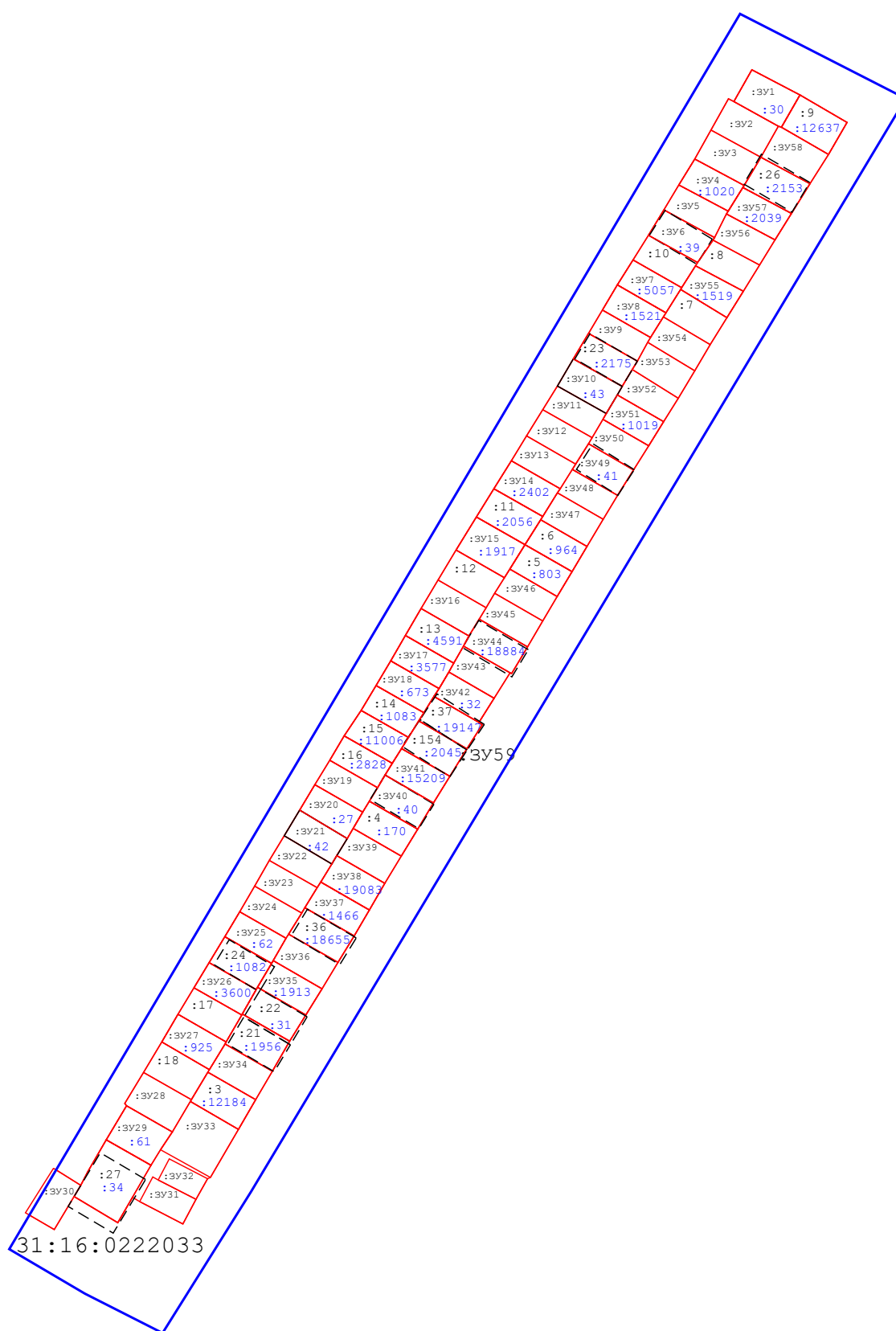
### Схема геодезических построений



**Условные обозначения:**

- 5 - Прекращающая существование точка, сведения о которой позволяют однозначно определить ее местоположение
- н6 - Образующая точка, сведения о которой позволяют однозначно определить ее местоположение
- н1У - - Характерная точка границ земельного участка
- - Существующая часть границы, имеющиеся в ГКН сведения о которой достаточны для определения ее местоположения
- - Вновь образованная часть границы, сведения о которой достаточны для определения ее местоположения
- - - - - Существующая часть границы, имеющиеся в ГКН сведения о которой не достаточны для определения ее местоположения
- :2 - Кадастровый номер земельного участка
- :зв10 - Образующий земельный участок
- :2153 - Кадастровый номер объекта капитального строительства/сооружения
- 77:17:0150302 - Обозначение кадастрового квартала
- - - - - Граница кадастрового квартала
- №73323 - Пункт государственной геодезической сети
- 4951,07 - Расстояние от базовой станции до ближайшей характерной точки объекта кадастровых работ
- - Направления геодезических построений при определении координат характерных точек границ земельного участка

### Схема границ земельных участков



**Масштаб 1:700**

**Условные обозначения:**

- Существующая часть границы, имеющиеся в ГКН сведения о которой достаточны для определения ее местоположения
- Вновь образованная часть границы, сведения о которой достаточны для определения ее местоположения
- Существующая часть границы, имеющиеся в ГКН сведения о которой не достаточны для определения ее местоположения
- Границы зоны с особыми условиями использования территорий
- Кадастровый номер земельного участка
- Образуемый земельный участок
- Обозначение кадастрового квартала
- Граница кадастрового квартала
- Прекращающая существование точка, сведения о которой позволяют однозначно определить ее местоположение
- Характерная точка границ земельного участка
- Существующая точка, имеющиеся в ГКН сведения о которой позволяют однозначно определить ее местоположение
- Кадастровый номер объекта капитального строительства/сооружения